









INEI INSTITUTO NACIONAL DE ESTADISTICA E INFORMATICA

Sistema Estadístico Nacional

Ancash
COMPENDIO ESTADÍSTICO
2008 - 2009

OFICINA DEPARTAMENTAL
DE ESTADÍSTICA E INFORMÁTICA
ANCASH

SISTEMA ESTADÍSTICO NACIONAL



COMPENDIO ESTADÍSTICO DE ANCASH

2008- 2009

OFICINA DEPARTAMENTAL DE ESTADÍSTICA E INFORMÁTICA

ANCASH - HUARAZ

Doctor
ALAN GARCÍA PÉREZ
Presidente Constitucional de la República

Doctor
JAVIER VELASQUEZ QUEZQUEN
Presidente del Consejo de Ministros

Magister
RENÁN QUISPE LLANOS
Jefe del Instituto Nacional de
Estadística e Informática

Magister
ANIBAL SÁNCHEZ AGUILAR
Sub-Jefe de Estadística

Economista
MARLENI ORRILLO HUAMÁN
Directora Técnica de Estadísticas
Departamentales

Economista
CARLOS RIVERA VIZCARRA
Director Departamental
de Ancash-Huaraz

Señor
SEGUNDO HORNA MORENO
Director de la Oficina
Zonal-Chimbote

LEY DE ORGANIZACION Y FUNCIONES DEL INSTITUTO NACIONAL DE ESTADISTICA E INFORMATICA
DECRETO LEGISLATIVO Nº 604

El Congreso de la República del Perú, de conformidad con lo previsto en el Artículo 188 de la Constitución Política, por Ley Nº 25187 ha delegado en el Poder Ejecutivo la facultad de legislar sobre la organización y funciones de los Ministerios, de las instituciones públicas descentralizadas y empresas del Estado en estricta concordancia con las disposiciones del Texto Unico Ordenado de la Ley de Bases de la Regionalización Nº 24650 y de las leyes orgánicas de creación de regiones;
Con el voto aprobatorio del Consejo de Ministros;
Con cargo de dar cuenta al Congreso;
Ha dado el Decreto Legislativo siguiente:

LEY DE ORGANIZACION Y FUNCIONES DEL INSTITUTO NACIONAL DE ESTADISTICA E INFORMATICA
TITULO I

DEL SISTEMA NACIONAL DE ESTADISTICA E INFORMATICA
CAPITULO I

DE LA FINALIDAD, OBJETIVOS Y AMBITO DE COMPETENCIA

Artículo 1º.- Los Sistemas Nacionales de Estadística e Informática tienen por finalidad asegurar, en sus respectivos campos, que sus actividades se desarrollen en forma integrada, coordinada, racionalizada y bajo una normatividad técnica común, contando para ello con autonomía técnica y de gestión.

Artículo 2º.- Son objetivos de los Sistemas Nacionales de Estadística e Informática:
a. Normar las actividades de estadística e informática oficial;
b. Coordinar, integrar y racionalizar las actividades de estadística e informática oficiales; y
c. Promover la capacitación, investigación y desarrollo de las actividades de estadística e informática.

Artículo 3º.- Los ámbitos de competencia de los Sistemas Nacionales de Estadística e Informática son:

a. Del Sistema Nacional de Estadística:
Los levantamientos censales, estadísticas continuas, las encuestas por muestreo, las estadísticas de población, los indicadores e índices en general, las cuentas nacionales y regionales, los esquemas macroestadísticos, análisis e investigación. Corresponde a éste las tareas técnicas y científicas que se desarrollan con fines de cuantificar y proyectar los hechos económicos y sociales para producir las estadísticas oficiales del país.

b. Del Sistema Nacional de Informática:
La instrumentalización jurídica y de mecanismos técnicos para el ordenamiento de los recursos de cómputo y de la actividad informática del Estado, así como toda la documentación asociada; la operación y explotación de los bancos de datos y archivos magnéticos de información al servicio de la gestión pública. Corresponde a este desarrollo la planeación sistemática de procesos, métodos y técnicas apoyadas en ciencia y técnica aplicada, que se establecen con el fin de usar, procesar y transportar información.

Presentación

El Instituto Nacional de Estadística e Informática (INEI), ente rector del Sistema Nacional de Estadística, de conformidad con sus objetivos institucionales, pone a disposición del público en general el documento "COMPENDIO ESTADÍSTICO DE ANCASH 2008-2009", con información importante y actualizada del departamento, referidos a los aspectos de territorio; medio ambiente; población; vivienda; educación, cultura y esparcimiento; salud; empleo y previsión social; seguridad y orden público; participación ciudadana; agricultura; pesca; mineria; manufactura; electricidad y agua; transportes y comunicaciones; turismo; producto bruto interno departamental; precios; sector financiero; finanzas públicas y sector externo de la realidad departamental.

El COMPENDIO ESTADISTICO DE ANCASH se proyecta a futuro como la memoria y fuente de consulta de los hechos más importantes ocurridos, año a año, en la vida cotidiana de los pueblos del Departamento de Ancash.

El COMPENDIO ESTADISTICO DE ANCASH está dirigido a las autoridades públicas, a los profesionales, investigadores, empresarios y especialmente a los estudiantes y maestros en apoyo a su preparación. Así mismo, contribuye al fortalecimiento del Sistema Estadístico Departamental, impulsa el servicio público de información y fomenta la cultura estadística.

El INEI agradece el valioso apoyo que han brindado a este propósito los funcionarios de las diversas instituciones públicas y privadas, y a la población en general que brinda información a través de censos y encuestas, para el conocimiento de la realidad del departamento.

Huaraz, Diciembre 2009

Mg. Renán Quispe Llanos
Jefe del INEI

Página

CONTENIDO

PRESENTACIÓN **3**

I. TERRITORIO **25**

1.1 Superficie, Población y Densidad Poblacional de los paices más extensos del mundo, 2008 29
1.2 Perú : Superficie continental, lacustre e insular, según departamento, 2008 30
1.3 Departamento de Ancash: Ubicación geográfica de los puntos extremos, según orientación de ellos 31
1.4 Departamento de Ancash: Dispositivo de creación, provincia y distritos, 2009 31
1.5 Departamento de Ancash: Superficie continental e insular, según provincia, 2008 32
1.6 Departamento de Ancash: Superficie, población, densidad poblacional, número de provincia y distrito, 2008 32
1.7 Departamento de Ancash: Dispositivo legal de creación, superficie y región natural, según provincia y distrito, 2008 33
1.8 Departamento de Ancash: Capital , ubicación geográfica por altitud, latitud y longitud, según provincia y distrito, 2008 38
1.9 Perú: Inventario Nacional de números de cuencas, número de glaciares en el Pacífico, Atlantico y lago Titicaca. 42
1.10 Departamento de Ancash: Cordillera y Principales nevados con 6 000 ó más metros de altura 44
1.11 Departamento de Ancash: Principales glaciares con más de 6 000 m.s.n.m. con indicación de su ubicación geofráfica 45
1.12 Departamento de Ancash: Principales islas marítimas con indicación de su superficie, ubicación geográfica y política, 2008 46
1.13 Departamento de Ancash: Principales lagunas con un área de mças de 200 mil m2, con indicación de su ubicaciçon política, geográfica, área y volumen 47
1.14 Departamento de Ancash: Número de lagunas y cuencas según vertiente, 2008 48
1.15 Departamento de Ancash: Altitud y extensión de las principales lagunas 49
1.16 Departamento de Ancash: Número, área y volumen de las lagunas en la cordilllera blanca en el parque Nacional Huascarán 49
1.17 Departamento de Ancash: Principales ríos, longitud y caudal estimada según vertiente y cuenca 50
1.18 Departamento de Ancash: Principales abras con indicación de su altura, ubicación georgáfica y política, 2007 52
1.19 Departamento de Ancash: Principales puertos 53
1.20 Departamento de Ancash: Regiones naturales costa y sierra, número de distritos políticos y superficie territorial (ha) 53
1.21 Departamento de Ancash: Superficie, población censada, densidad poblacional, altitud de la capital política, 2008 54

II. MEDIO AMBIENTE **59**

2.1 Departamento de Ancash: Regiones naturales costa y sierra, número de distritos políticos y superficie territorial. 63
2.2a Departamento de Ancash: Acciones de conservación de suelos realizados por el proyecto nacional de manejo de cuencas hidrográficas y conservación de los suelos, 2002-2008 63
2.2b Departamento de Ancash: Acciones de apoyo a la producción realizada por el proyecto nacional de manejo de cuencas hidrográficas y conservación de suelos, 2003-2008 64
2.3 Departamento de Ancash: Superficie de los bosques naturales o tropicales según provincia, 2000-2007 64
2.4 Departamento de Ancash: Tierras aptas para reforestación, según provincia, 2003 -2007 65
2.5 Departamento de Ancash: Superficie reforestada anualmente, según provincia, 2001 - 2008 66
2.6 Departamento de Ancash: Acciones de reforestación realizadas por el proyecto nacional de manejo de cuencas hidrográficas y conservación de suelos, 2003 - 2008 67
2.7 Departamento de Ancash: Producción comunal de plantones y zanjas de infiltración, 2003 -2007 68
2.8 Departamento de Ancash: Construcción de almacenes en apoyo a la producción, según provincia, 2002 - 2008 69
2.9 Departamento de Ancash: Instalaciones de cultivo y mejoramiento de pasto realizadas por el proyecto nacional de manejo de cuencas hidrográficas y conservación de suelos, 2003 - 2007 70
2.10a Departamento de Ancash: Producción comunal e institucional de plantones, reforestación y manejo forestal, meta anual y ejecutado, 2005 71

Página

2.10b Departamento de Ancash: Producción comunal e institucional de plantones, reforestación y manejo forestal, meta anual y ejecutado, 2006 71
2.10c Departamento de Ancash: Producción comunal e institucional de plantones, reforestación y manejo forestal, meta anual y ejecutado, 2007 72
2.11 Departamento de Ancash: Producción comunal e institucional de plantones, reforestación y manejo forestal, meta anual y ejecutado, 2008 77
2.12 Departamento de Ancash: Parque Huascarán área natural protegida por el Estado, 2003 - 2008 82
2.13 Departamento de Ancash: Tipo y superficie de áreas verdes, 2005 y 2007 82
2.14 Departamento de Ancash: Especie de fauna y flora existente, 2004 - 2007 82
2.15 Departamento de Ancash: Especie de fauna silvestre aves amenazadas, 2005 - 2009 83
2.16 Departamento de Ancash: Especie de fauna silvestre mamíferos amenazada, 2005 - 2009 83
2.17 Departamento de Ancash: Especie de flora silvestre amenazada, 2005 - 2009 83
2.18 Departamento de Ancash: Especie de fauna silvestre amenazada, 2005 - 2009 84
2.19 Departamento de Ancahs: Población de vicuñas, 2000 - 2008 84
2.20 Perú: Precipitación anual nacional, según departamento, 1996 - 2008 85
2.21 Departamento de Ancash: Uso consuntivo del agua superficial de la vertiente del pacífico,según cuenca hidrográfica, 2007 85
2.22 Departamento de Ancash: Valores de coliformes termotolerantes en el agua de mar de la costa, según bahía, 2004 - 2008 86
2.23 Departamento de Ancash: Valores de coliformes totales en el agua de mar de la costa según, bahía, 2004 - 2008 87
2.24 Perú: Temperatura promedio anual a nivel nacional, según departamento, 1996 - 2007 88
2.25 Departamento de Ancash: Temperatura, humedad relativa promedio anual y precipitación total anual, 1996 - 2008 89
2.26 Deparatamento de Ancash: Temperatura superficial del agua de mar, media mensual registrada en el laboratorio regional de Chimbote, 1997 - 2005 89
2.27 Chimbote: Temperatura del aire, humedad relativa, temperatura del punto de rocio promedio máxima y mínima por estación de medición, 1988 - 2008 90
2.28 Departamento de Ancash: Fuentes que originan contaminación ambiental, 2007 91
2.29 Departamento de Ancash: Municipalidades que informaron sobre la cantidad promedio diario de basura recolectada, 2006 -2007 92
2.30 Departamento de Ancash: Frecuencia de recojo de basura, 2007 92
2.31 Departamento de Ancash: Municipalidades que informaron sobre el destino final de la basura recolectada, 2007 93
2.32 Departamento de Ancash: Contaminantes del aire de mayor incidencia, 2007 93
2.33 Departamento de Ancash: Número de distritos que reportan fenómenos naturales más frecuentes, 2006 - 2007 94
2.34 Departamento de Ancash: Número de viviendas destruidas por ocurrencia de desastres, 1999 - 2008 95
2.35 Departamento de Ancash: Número de fallecidos por ocurrencia de desastres, 2000 - 2008 95
2.36 Departamento de Ancash: Número de damnificados por ocurrencia de desastres, 2000 - 2008 95
2.37 Departamento de Ancash: Superficie de tierra de cultivo afectada por ocurrencia de desastres, 1999-2008 95
2.38 Departamento de Ancash: Número de sismos registrados en escala de Richter, 1999 - 2008 96
2.39 Departamento de Ancash: Número de distritos que reportaron fenómenos naturales más frecuentes,2008 96
2.40 Departamento de Ancash: Ocurrencia de fenómeno natural y emergencia, según tipo de desastre, 2003 - 2007 97
2.41 Departamento de Ancash: Número de sismos sensibles con magnitud menor a cinco grados en la escala de Richter, 1998 - 2008 97
2.42 Departamento de ancash: Ocurrencia de emergencia, según provincia, 2003 - 2008 98
2.43 Departamento de Ancash: Viviendas destruidas y afectadas debido a ocurrencias de desastres según provincia, 2003 - 2008 99
2.44 Departamento de Ancash: Número de fallecidos, damnificados, afectados, desaparecidos, heridos, debido a ocurrencias de desastres, según provincia, 2005 - 2007 100
2.45 Departamento de Ancash: Superficie de tierra de cultivo afectada debido a ocurrencia de desastres, según provincia, 2003 - 2008 101

III POBLACION 103
3.1 Departamento de Ancash: Indicadores demográficos, sociales y económicos, 2007 107
3.2 Departamento de Ancash: Población censada incremento censal y tasa de crecimiento en los censos nacionales de 1940 - 2007 110
3.3 Departamento de Ancash: Población censada urbana y rural y tasa de crecimiento en los censos nacionales, 1940 - 2007 111
3.4 Departamento de Ancash: Superficie, Población censada, densidad poblacional, según provincias,1972,

Página

1981,1993 y 2007 111
3.5 Departamento de Ancash: Tasa de crecimiento de la población censada, según provincia, 1972 - 2007 112
3.6 Departamento de Ancash: Distribución de la población censada según provincia, 1972 - 2007 113
3.7 Departamento de Ancash: Población censada, por sexo, según provincia 1981, 1993 y 2007 114
3.8 Departamento de Ancash: Población censada urbana y rural, por sexo, según provincia y distritos 2007 115
3.9 Departamento de Ancash: Superficie, Población censada, por sexo, indice de masculinidad, densidad poblacional, según provincia y distrito, 1993y 2007 119
3.10 Departamento de Ancash: Población censada por sexo, según provincia y grupos quinquenales de edad , 2007 123
3.11 Departamento de Ancash: Población total, por área urbana y rural y sexo, según edad simple, 2007 130
3.12 Departamento de Ancash: Población total, por grandes grupos de edad, según provincia , área urbana y rural, sexo, 2007 133
3.13 Departamento de Ancash: Población censada, según sexo y grandes grupos de edad, 1981, 1993 y 2007 137
3.14 Departamento de Ancash: Población censada por grandes grupos de edad, según provincia, 2007 137
3.15 Departamento de Ancash: Población censada del niño y adolecente de 0 a 17 años de edad, por área de residencia y sexo, 2007 139
3.16 Departamento de Ancash: Población según estratos y provincia, 1993 y 2007 141
3.17 Departamento de Ancash: Población total de 15 años a más por sexo, tipo de área, según provincia y distrito, censo 2007 142
3.18 Departamento de Ancash: Población censada, de 14 a más años de edad, según sexo, 2007 146
3.19 Departamento de Ancash: Población censada y población de 15 a 64 años de edad, según provincia y y distrito, 2007 147
3.20 Departamento de Ancash: Población censada en edad escolar, según edad simple, 1972, 1981, 1993 y 2007 151
3.20a Departamento de Ancash: Población censada en edad escolar, según sexo y edad simple, 1972, 1981 1993 y 2007 152
3.20b Departamento de Ancash: Población censada en edad escolar, según sexo y edad simple,1972, 1981, 1993 y 2007 153
3.21 Departamento de Ancash: Población censada por grupos especiales de edad, según provincia, 2007 154
3.22 Departamento de Ancash: Población censada en edad electoral de 18 a 70 años de edad, por sexo, según provincia y distrito, 1993 y 2007 155
3.23 Departamento de Ancash: Población censada que cuenta con partida de nacimiento por sexo, según provincia , 2007 156
3.24 Departamento de Ancash: Población censada por estado civil o conyugal, según provincia, 2007 157
3.25 Departamento de Ancash: Población censada por sexo, según estado civil o conyugal, 2007 158
3.26 Departamento de Ancash: Población censada por área urbana y rural, según estado civil o conyugal, 2007 ..... .158
3.27 Departamento de Ancash: Número de mujeres en edad fértil, número de hijos nacidos vivos por mujer, área urbana y rural, según provincia y grupo de edad, 2007. 160
3.28 Departamento de Ancash: Madres solteras de 12 y más años de edad por área de residencia, según provincia, 2007 164
3.29 Departamento de Ancash : Mujeres adolecentes de 12 a 19 años, según provincia, 2007 164
3.30 Departamento de Ancash: Población censada de 5 y más años de edad por lengua aprendida en la niñez, según provincia y sexo, 2007 165
3.31 Departamento de Ancash: Indice de masculinidad por años censales, según provincia, 1981,1993 y 2007 166
3.32 Departamento de Ancash: Indicadores demográficos estimadas por quinquenios , 1995 - 2025 167
3.33 Departamento de Ancash: Dinámica demográfica departamental, 1995 - 2025.....168
3.34 Perú: Población estimada y proyectada y tasa de crecimiento medio anual, según departamento 1995 - 2025 168
3.35 Departamento de Ancash: Población total al 30 de Junio de cada año, por grandes grupos de edad, 1995 - 2025 169
3.36 Departamento de Ancash: Población total estimada al 30 de Junio por año calendario, según sexo y edades quinquenales, 1995 -2025 170
3.37 Departamento de Ancash: Nacimientos registrados, por año de inscripción y sexo, 2005 - 2007 174
3.38 Departamento de Ancash: Defunciones registradas por año de inscripción y sexo, 2005 - 2007 174
3.39 Departamento de Ancash: Matrimonios registrados por año y tipo de inscripción, 2005 -2007 174
3.40 Departamento de Ancash: Hogares con personas que viven permanentemente en otro país por número de miembros, según provincia, 2007 175
3.41 Departamento de Ancash: Hogares con personas que viven permanentemente en otro país por número de miembros, según área de residencia, 2007 175
3.42 Departamento de Ancash: Saldo migratorio por período censal, según condición de migración,1988-1993 y 2002 - 2007 175

Página

3.43 Departamento de Ancash: Distribución de la población, según lugar de nacimiento, 1993 y 2007 176
3.44 Departamento de Ancash: Distrubución de la población inmigrante, según departamento de nacimiento, 1993 - 2007 176
3.45 Departamento de Ancash: Distribución de la población emigrante, según departamento de nacimiento, 1993 - 2007 177
3.46 Departamento de Ancash: Distribución de la población inmigrante, según departamento de residencia hace cinco años, 1988-1993 y 2002 - 2007 178
3.47 Departamento de Ancash: Distribución de la población emigrante, según departamento de residencia hace cinco años, 1988 -1993 y 2002-2007 179
3.48 Departamento de Ancash: Población migrante en los cinco años anteriores al censo de 1981, según departamento, 1976 -1981 180
3.49 Departamento de Ancash: Población migrante en los cinco años anteriores al censo de 1993, según departamento, 1988 - 1993 180
3.50 Departamento de Ancash: Población migrante en los cinco años anteriores al censo de 2007, según departamento, 2002 - 2007 180
3.51 Departamento de Ancash: Población inmigrante y emigrante 1940, 1961, 1972, 1981, 1993, y 2007 180

IV VIVIENDA Y HOGAR 181

4.1 Departamento de Ancash: Tipo de viviendas particulares, según provincia y área urbana y rural, 2007 185
4.2 Departamento de Ancash: Viviendas colectivas y otro tipo, según provincia y área urbana y rural,2007 187
4.3 Departamento de Ancash: Viviendas particulares por condición de ocupación de la vivienda según provincia área urbana y rural y tipo de vivienda, 2007 189
4.4 Departamento de Ancash: Tenencia de la vivienda, según provincia y área urbana y rural, 2007 198
4.5 Departamento de Ancash: Condición de tenencia de las viviendas particulares con ocupantes presentes, según provincia y distrito, 2007 200
4.6 Departamento de Ancash: Material predominante en las paredes exteriores de las viviendas particulares, según provincia y distrito, 2007 204
4.7 Departamento de Ancash: Material predominante en los pisos de las viviendas particulares, según provincia y distrito, 2007 208
4.8 Departamento de Ancash: Viviendas particulares con ocupantes presentes por tipo de abastecimiento de agua, según provincia y distrito, 2007 212
4.9 Departamento de Ancash: Viviendas particulares con ocupantes presentes por disponibilidad de servicio higiénico en la vivienda, según provincia y distrito, 2007 216
4.10 Departamento de Ancash: Viviendas particulares que cuentan y no cuentan con alumbrado eléctrico, según provincia y distrito, 2007 220

V EDUCACIÓN, CULTURA Y ESPARCIMIENTO 223

5.1 Departamento de Ancash: Alumnos matriculados en el sistema educativo, según nivel y modalidad, 2007 - 2008 227
5.2a Departamento de Ancash: Total de Alumnos matriculados, docentes, e instituciones educativas, en el sistema educativo, según nivel y modalidad, 2006 - 2008 227
5.2b Departamento de Ancash: Alumnos matriculados, docentes e instituciones educativas en el sistema estatal, según nivel y modalidad, 2006 - 2008 228
5.2c Departamento de Ancash: Alumnos matriculados, docentes, e instituciones educativas en el sistema no estatal, según nivel y modalidad, 2006 - 2008 228
5.3a Departamento de Ancash: Total de alumnos matriculados por niveles y/o modalidades escolarizado y no escolarizado, según provincia 2007 229
5.3b Departamento de Ancash: Alumnos matriculados en el sector estatal por niveles y/o modalidades, escolarizado y no escolarizado según provincia, 2007 230
5.3c Departamento de Ancash: Alumnos matriculados en el sector no estatal por niveles y/o modalidades escolarizado y no escolarizado, según provincia, 2007 231
5.4a Departamento de Ancash: Total de alumnos matriculados por niveles y/o modalidades escolarizado y no escolarizado, según provincia, 2008 232
5.4b Departamento de Ancash: Alumnos matriculados en el sector estatal por niveles y/o modalidades esolarizado y no escolarizado, según provincia, 2008 233
5.4c Departamento de Ancash: Alumnos matriculados en el sector no estatal por niveles y/o modalidades escolarizado y no escolarizado, según provincias, 2008 234
5.5a Departamento de Ancash: Total de docentes por niveles y/o modalidades escolarizadas y no escolarizadas, según provincias, 2007 235
5.5b Departamento de Ancash: Docentes en el sector estatal por niveles y/o modalidades escolarizadas y no

Página

escolarizadas, según provincia, 2007 236
5.5c Departamento de Ancash: Docentes en el sector no estatal por niveles y/o modalidades escolarizadas y no escolarizadas, según provincia, 2007 237
5.6a Departamento de Ancash: Total de docentes por niveles y/o modalidades escolarizadas y no escolarizadas, según Provincias, 2008 238
5.6b Departamento de Ancash: Docentes en el sector estatal por niveles y/o modalidades escolarizadas y no escolarizadas, según Provincia, 2008 239
5.6c Departamento de Ancash: Docentes en el sector no estatal por niveles y/o modalidades escolarizadas y no escolarizadas, según Provincia, 2008 240
5.7a Departamento de Ancash: Total de instituciones educativas por niveles y/o modalidades, según provincia, 2007 241
5.7b Departamento de Ancash: Instituciones educativas en el sector estatal por niveles y/o modalidades, según Provincia, 2007 242
5.7c Departamento de Ancash: Instituciones educativas en el sector no estatal por niveles y/o modalidades, según Provincia, 2007 243
5.8a Departamento de Ancash: Total de instituciones educativas por niveles y/o modalidades, según Provincia, 2008 244
5.8b Departamento de Ancash: Instituciones educativas en el sector estatal por niveles y/o modalidades, según Provincia, 2008 245
5.8c Departamento de Ancash: Instituciones educativas en el sector no estatal por niveles y/o modalidades según Provincia, 2008 246
5.9 Departamento de Ancash: Analfabetismo de 15 Años a más de edad por sexo, según provincia y distrito, 2007 247
5.10 Departamento de Ancash: Tasa de analfabetismo de 15 años a más de edad por sexo según provincia y distrito, 2007 251
5.11 Universidad Nacional Santiago Antúnez de Mayolo: Postulantes , ingresantes, alumnos, graduados titulados, docentes y no docentes, 1998 - 2008 255
5.12a Universidad Nacional Santiago Antúnez de Mayolo: Número de postulantes e ingresantes por sexo, según carrera profesional ,2006-I 256
5.12b Universidad Nacional Santiago Antúnez de Mayolo: Número de postulantes e ingresantes por sexo, según carrera profesional , 2006-II 257
5.13a Univesidad Nacional Santiago Antúnez de Mayolo: Número de postulantes e ingresantes por sexo, según carrera profesional, 2007-I 258
5.13b Universidad Nacional Santiago Antúnez de Mayolo: Número de postulantes e ingresantes, por sexo, según carrera profesional, 2007- II 259
5.14a Universidad Nacional Santiago Antúnez de Mayolo: Número de postulantes e ingresantes por sexo, según carrera profesional, 2008 -I 260
5.14 bUniversidad Nacional Santiago Antúnez de Mayolo: Número de postulantes e ingresantes por sexo, según carrera profesional, 2008 -II 261
5.15 Universidad Nacional Santiago Antúnez de Mayolo: Alumnos matriculados por años, según carrera profesionales 2001 - 2008- II 262
5.16 Universidad Nacional Santiago Antúnez de Mayolo: Número de graduados, según facultades, 1996 - 2008 263
5.17 Universidad Nacional Santiago Antúnez de Mayolo: Número de titulados, según facultades, 1996 -2008 263
5.18 Universidad Nacional Santiago Antúnez de Mayolo: Número de graduados y titulados por sexo, según escuela profesional, 2007 264
5. 19 Universidad Nacional Santiago Antúnez de Mayolo: Número de graduados y titulados por sexo, según escuela profesional, 2008 265
5.20 Universidad Nacional Santiago Antúnez de Mayolo: Número de docentes y no docentes, según facultades y oficinas, 2006 - 2007 266
5.21a Universidad Particular los Angeles de Chimbote: Número de graduados y titulados por sexo, según carrera profesional, 2006 266
5.21b Universidad Particular los Angeles de Chimbote: Número de graduados y titulados por sexo, según carrera profesional, 2007 267
5.22a Universidad Los Angeles de Chimbote: Personal docente ordinario por facultad y sexo, según categoría, 2006 267
5.22b Universidad Los Angeles de Chimbote: Personal docente ordinario por facultad y sexo, según categoría, 2007 267
5.23 Huaraz: Número de lectores de la biblioteca municipal por sexo, según nivel educativo del usuario 2004 - 2008 268
5.24 Huaraz: Número de lectores inscritos a la biblioteca municipal por sexo según mes, 2005-2008 268
5.25 Huaraz: Número de veces utilizado el material bibliográfico por los lectores de la biblioteca municipal,

Página

por sexo, según colección, 2006 - 2008 269
5.26 Departamento de Ancash: Museos y restos arqueológicos por provincia, distrito y distancia a la capital distrital, 2008 269
5.27a Departamento de Ancash: Visitantes nacionales a los museos y complejos arqueológicos, 2002-2007 269
5.27b Departamento de Ancash: Visitantes extranjeros a los museos y complejos arqueológicos, 2002-2007 270
5.28 Departamento de Ancash: Principales estadios, coliseos, complejos deportivos y terrenos a cargo del Instituto Peruano del Deporte, 2007 270
5.29 Departamento de Ancash - Zona Sierra: Disciplinas deportivas por provincias que se practican en la región, 2007 272
5.30 Departamento de Ancash -Zona Sierra: Infraestructura deportiva por disciplina y entidad propietaria, según provincia, 2008 273

VI. SALUD 275
6.1 Departamento de Ancash: Establecimientos del sector salud, según provincia, 2007 - 2008 279
6.2 Departamento de Ancash: Recursos humanos del sector salud, según provincia, 2008 279
6.3 Departamento de Ancash: Hombres y mujeres hospitalizados, según causa de morbilidad, 2007 - 2008 280
6.4 Departamento de Ancash: Evolución de casos notificados por años, 2001 - 2008 281
6.5 Departamento de Ancash: Atenciones a niños(as) menores de 5 años afectados con enfermedades diarreicas agudas e infecciones respirtorias agudas, 2001 - 2008 281
6.6 Departamento de Ancash: Niños(as) de 1 a 4 años que recibieron atención y control de salud, 2001-2008 281
6.7 Departamento de Ancash: Niños(as) de 1 año que recibieron atención de salud y control de crecimiento, 2001 - 2008 281
6.8 Departamento de Ancash: Cobertura de vacunas en niños menores de 1 año de edad, según provincia, 2007 - 2008 282
6.9 Departamento de Ancah: Número de atendidos y atenciones en el hospital "Victor Ramos Guardia", por grupo etareo y sexo, 2007 282
6.10 Departamento de Ancash: Morbilidad en consulta externa en el hospital "Victor Ramos Guardia", 2007 284
6.11 Departamento de Ancash: Atenciones en el servicio de emergencia en el hospital "Victor Ramos Guardia", 2007 286
6.12 Departamento de Ancash: Atenciones en el servicio de consulta externa en el hospital "Victor Ramos Guardia" 2007 287
6.13 Departamento de Ancash: Atenciones en el servicio de hospitalización en el hospital "Victor Ramos Guardia", 2007 288
6.14 Departamento de Ancash: Morbilidad en el servicio de hospitalización del hospital "Victor Ramos Guardia", 2006-2007 289
6.15 Departamento de Ancash: Reporte del estado nutricional de niños de 5 años, por provincia, I semestre 2008 290
6.16 Departamento de Ancash: Reporte del estado nutricional de gestantes por provincia, I semestre 2008 295
6.17 Departamento de Ancash: Población censada menor de 5 años, proporción de menores de 5 años con desnutrición crónica, según provincia y distrito, 2007 300
6.18 Departamento de Ancash: Información de consulta externa del hospital nivel II ESSALUD Huaraz, 2007 305
6.19 Departamento de Ancash: Información de consulta externa del hospital nivel II ESSALUD Huaraz, por meses, 2008 305
6.20 Departamento de Ancash: Información de consulta externa del hospital nivel II ESSALUD Huaraz, 2008 306
6.21 Departamento de Ancash: Producción de consulta externa hospital nivel II ESSALUD Huaraz, según especialidad, 2007 306
6.22 Departamento de Ancash: Producción de consultantes según especialidades, hospital nivel II ESSALUD Huaraz, 2007 307
6.23 Departamento de Ancash: Produción de consultas externas hospital nivel II, ESSALUD Huaraz, según especialidades, 2008 307
6.24 Departamento de Ancash: Produción de consultantes según especialidades, hospital nivel II ESSALUD Huaraz, 2008 308
6.25 Departamento de Ancash: Hora médico programada del hospital nivel II ESSALUD Huaraz, 2007 308
6.26 Departamento de Ancash: Hora médico programada del hospital nivel II ESSALUD Huaraz, 2008 309
6.27 Departamento de Ancash: Hora médico efectiva del hospital nivel II ESSALUD Huaraz, 2007 309
6.28 Departamento de Ancash: Hora médico efectiva del hospital nivel II ESSALUD Huaraz, 2008 310
6.29 Departamento de Ancash: Reporte mensual de la demanda en consulta externa hospital nivel II ESSALUD Huaraz 2007 310
6.30 Departamento de Ancash: Reporte mensual de la demanda en consulta externa hospital nivel II ESSALUD Huaraz, 2008 311
6.31 Departamento de Ancash: Egresos efectuados en el hospital nivel II ESSALUD Huaraz, por meses

Página

según servicio, 2007 312
6.32 Departamento de Ancash: Estancias efectuadas en el hospital nivel II ESSALUD Huaraz por meses, según servicio, 2007 312
6.33 Departamento de Ancash: Pacientes dia en el hospital nivel II ESSALUD Huaraz por meses, según servicio, 2007 312
6.34 Departamento de Ancash: Dias cama disponibles en el hospital nivel II ESSALUD Huaraz por meses, según servicio, 2007 313
6.35 Departamento de Ancash: Camas disponibles en el hospital nivel II ESSALUD Huaraz por meses, según servico, 2007 313
6.36 Departamento de Ancash: Egresos efectuados en el hospital nivel II ESSALUD Huaraz por meses, según servicio, 2008 313
6.37 Departamento de Ancash: Estacias efectuados en el hospital nivel II ESSALUD Huaraz por meses, según servicio, 2008 314
6.38 Departamento de Ancash: Pacientes día en el hospital nivel II ESSALUD Huaraz por meses, según srvicio, 2008 314
6.39 Departamento de Ancash: Días camas disponibles en el hospital nivel II ESSALUD Huaraz por meses, según servicio, 2008 314
6.40 Departamento de Ancash: Camas disponibles en el hospital nivel II ESSALUD Huaraz por meses, según servicio, 2008.....315
6.41 Departamento de Ancash: Indicadores de hospitalización en el hospital nivel II ESSALUD Huaraz, 2007 315
6.42 Departamento de Ancash: Indicadores de hospitalización en el hospital nivel II ESSALUD Huaraz, 2008 315
6.43 Departamento de Ancash: Reingresos efectuados en el hospital nivel II ESSALUD Huaraz, 2007 316
6.44 Departamento de Ancash: Informes de alta en el hospital nivel II ESSALUD Huaraz, 2007 316
6.45 Departamento de Ancash: Reingresos efectuados en el hospital nivel II ESSALUD Huaraz, 2008 316
6.46 Departamento de Ancash: Informes de altas en el hospital nivel II ESSALUD Huaraz, 2008 317
6.47 Departamento de Ancash: Producción de intervenciones quirúrgicas del hospital nivel II ESSALUD Huaraz, 2007 317
6.48 Departamento de Ancash: Producción de sala de operaciones, intervenciones quirúrgicas programadas en el hospital nivel II ESSALUD Huaraz, 2007 318
6.49 Departamento de Ancash: Producción de sala de operaciones, intervenciones quirúrgicas ejecutadas en el hospital nivel II ESSALUD Huaraz, 2007 318
6.50 Departamento de Ancash: Producción de sala de operaciones, diagnósticos resueltos en el hospital nivel II ESSALUD Huaraz, 2007 318
6.51 Departamento de Ancash: Cirugias realizadas por tipo y complejidad en el hospital nivel II ESSALUD Huaraz, 2008 319
6.52 Departamento de Ancash: Información de odontología del hospital nivel II ESSALUD Huaraz, 2007 320
6.53 Departamento de Ancash: Información de psicología del hospital nivel II ESSALUD Huaraz, 2007 320
6.54 Departamento de Ancash: Información de odontología del hospital nivel II ESSALUD Huaraz, 2008 320
6.55 Departamento de Ancash: Información de partos y cesáreas del hospital nivel II ESSALUD Huaraz, 2007 321
6.56 Departamento de Ancash: Información de partos y cesáreas del hospital nivel II ESSALUD Huaraz, 2008 321

VII EMPLEO Y PREVISIÓN SOCIAL 323

7.1 Departamento de Ancash: Participación en la actividad económica de la población de 14 y más años de edad, 2007 327
7.2 Departamento de Ancash: Población de 14 y más años en edad de trabajar por ámbito geográfico y sexo, según provincia 2007 328
7.3 Departamento de Ancash: Población en edad de trabajar por ámbito geográfico y sexo, según provincia y grupos de edad, 2007 329
7.4 Departamento de Ancash: Población en edad de trabajar por sexo, según nivel de educación y provincia 2007 332
7.5 Departamento de Ancash: Población en edad de trabajar por área urbana y rural, según nivel de educación y provincia , 2007 ..... .336
7.6 Departamento de Ancash: Población de 6 y más años de edad por sexo, área urbana y rural, según provincia y distrito y condición de actividad económica, 2007 340
7.7 Departamento de Ancash: Población de 6 y más años de edad por grandes grupos de edad, según provincia, sexo y condición de actividad económica, 2007 343
7.8 Departamento de Ancash: Población económicamente activa de 6 años y más de edad por ámbito

Página

geográfico y sexo, según provincia y ocupación principal por agrupación,2 007 350
7.9 Departamento de Ancash: Población económicamente activa de 6 y más años de edad por área urbana y rural, sexo según provincia y categoría de ocupación, 2007 356
7.10a Departamento de Ancash: Indice de empleo en empresas de 10 y más trabajadores de la actividad privada, 2005 360
7.10b Departamento de Ancash: Indice de empleo de empresas de 10 y más trabajadores de la actividad privada, 2006 360
7.10c Departamento de Ancash: Indice de empleo en empresas de 10 y más trabajadores de la actividad privada, 2007 360
7.10d Departamento de Ancash: Indice de empleo en empresas de 10 y más trabajadores de la actividad privada, 2008 360
7.11 Departamento de Ancash: Remuneración mínima vital, vital real e índice, según años y meses, 2002 - 2008 361
7.12 Departamento de Ancash: Afiliados activos en las AFP, 2002-2008 363
7.13 Departamento de Ancash: Afiliados activos al sistema privado de pensiones según administradora al 31 de diciembre del 2007 364
7.14 Departamento de Ancash: Afiliados activos al sistema privado de pensiones según administradora, al 31 de diciembre del 2008 364

VIII SEGURIDAD Y ORDEN PÚBILICO 365

8.1 Departamento de Ancash: Faltas registradas por la policía nacional, 1998 - 2008 369
8.2 Departamento de Ancash: Delitos registrados por la policía nacional, 2000-2008 369
8.3 Departamento de Ancash: Personas detenidas por la policía nacional, según tipo de delito, 2004- 2008 370
8.4 Perú: Niños y adolecentes implicados en actos delictivos registrados por la policía nacional, 2000-2008..... 371
8.5 Peru: Niños y adolecentes implicados en actos antisociales por tipo de delitos implicado, 2008 371
8.6 Perú: Niños y adolescentes en circunstancias especialmente difíciles por tipo de delito implicado, 2008 371
8.7 Departamento de Ancash: Niños y adolescentes retenidos, 2002- 2008 372
8.8 Departamento de Ancash: Niños y adolescentes retenidos, por sexo y grupos de edad, 2008 372
8.9 Departamento de Ancash: Niños, niñas y adolescentes retenidos por lugar de retención, 2008 ..... .372
8.10 Departamento de Ancash: Bandas delictivas desarticuladas por la policía nacional, 2003 - 2008 373
8.11 Departamento de Ancash: Personas desaparecidas registradas por la policía nacional., 2003 - 2008 373
8.12 Departamento de Ancash: Maltratos a la mujer registrados por la policía nacional, según violencia cometida,2002- 2008 373
8.13 Departamento de Ancash: Maltratos a la mujer registrados por la policía nacional, según motivo de agresión, 2002- 2008 374
8.14 Departamento de Ancash: Maltrato a la mujer registrados por la policía nacional, según parentesco 2002- 2008..... 374
8.15 Departamento de Ancash: Maltrato a la mujer, registrados por la policía nacional, según ocupación de la agraviada 2002 - 2008 375
8.16 Departamento de Ancash: Violación de la libertad sexual registradas por la policía nacional, según tipo de acción, 2002 - 2008 375
8.17 Departamento de Ancash: Violación de la libertad sexual registradas por la policía nacional, según estado de la víctima encontrada, 2001-2007 375
8.18 Departamento de Ancash:Violación de la libertad sexual, registrada por la policía nacional , según medio utilizado, 2002-2008 375
8.19 Departamento de Ancash: Violación de la libertad sexual, registradas por la policía nacional, según personas participantes, 2002-2008 376
8.20 Departamento de Ancash: Violación de la libertad sexual, registradas por la policía nacional, según relación de la víctima con el acusador, 2002-2008 376
8.21 Perú: vehículos robados y recuperados, registrados por la policía nacional en el Paìs y en el Departamento, 1996-2008 376
8.22 Departamento de Ancash: Acciones subversivas registradas por la policía nacional, 1997-2008 377
8.23 Departamento de Ancash: Detenidos por tráfico ilícito de droga, según sexo, 2004 -2008.....377
8.24 Departamento de Ancash: Detenidos por consumo de droga, según sexo, 2004-2008 378
8.25 Departamento de Ancash: Droga decomisada, según años 2000-2008 378
8.26 Departamento de Ancash: Número de intervenidos por tráfico ilícito de droga, según años 2000-2008 379
8.27 Departamento de Ancash: Número de intervenidos por consumo de droga, según años 2000-2008 379
8.28 Departamento de Ancash: Accidentes de tránsito no fatales registrados por la policía nacional, según año 2000-2008 379
8.29 Departamento de Ancash: Número de personas atropelladas registradas por la policía nacional,

Página

según año 2000-2008 380
8.30 Departamento de Ancash: Accidentes de tránsito por choque registrados por la policía nacional, según año 2000-2008 380
8.31 Departamento de Ancash: Tipos de accidentes de tránsito no fatales registrados por la policía nacional, 2007 380
8.32 Departamento de Ancash: Tipos de accidentes de tránsito fatales registrados por la policía nacional, 2007 ... 381
8.33 Departamento de Ancash: Víctimas de accidentes de tránsito registrado por la policía nacional, 2004-2007 381
8.34 Departamento de Ancash: Tipos de acccidentes de trnsito no fatales registrados por la policía nacional, 2008 381
8.35 Departamento de Ancash: Tipo de accidentes de transito fatales registrados por la policía nacional, 2008 382
8.36 Departamento de Ancash: Victimas de accidente de transito registrado por la policía nacional, 2004-2008 382
8.37 Departamento de Ancash: Víctimas de accidente de tránsito registrado por la PNP, según provincia, 2007- 2008.....383
8.38 Departamento de Ancash: Población penal y número de establecimientos penitenciarios, 2000-2008 383
8.39 Departamento de Ancash: Situación jurídica de la población penal por sexo, 2008 384
8.40 Departamento de Ancash: Población penal del establecimiento penitenciario de Huaraz por tipo de delito cometido, situación jurídica y sexo, 2007 384
8.41 Departamento de Ancash: Población penal del establecimiento penitenciario de Huaraz por tipo de delito cometido, situación jurídica y sexo, 2008 384
8.42 Departamento de Ancash: Número de fiscalías del ministerio público, según categoría, 2005-2008 385
8.43 Departamento de Ancash: Numero de Fiscales del Ministerio Público, según categoría, 2005-2008 385
8.44 Departamento de Ancash: Casos recibidos por la Defensoría del Pueblo, según tipo, 2003-2008 385
8.45 Departamento de Ancash: Situación de los casos recibidos por la defensoría del pueblo por categoría según tipo, 2008 386

IX DESARROLLO SOCIAL 387

A. POBREZA 391
9.1 Perú: Población en situación de pobreza por niveles, según departamento, 2004- 2008 391
9.2 Departamento de Ancash: Población en viviendas sin servicio higiénico por tipo de área, según provincia, 2007 392
9.3 Perú: Población con déficit calórico, según departamento, 2002- 2008 393
9.4 Departamento de Ancash: Perfil de pobreza, según caracteristicas de la población, 2005-2007.....394
9.5 Departamento de Ancash: Población y condición de pobreza según provincia y distrito, 2007.....395

B. PROYECTOS Y GASTOS EN PROGRAMAS SOCIALES 400
9.6 Perú: Número de proyectos financiados por el Fondo de Cooperación para el Desarrollo Social, según departamento, 2002-2008 400
9.7 Perú: Monto destinado a proyectos destinados por el Fondo de Cooperación para el Desarrollo Social, según departamento, 2002-2008.....401
9.8 Departamento de Ancash: Monto destinado a proyectos financiados por el Fondo de Cooperación para el Desarrollo Social, según área y sector de inversión , 2004-2007 402
9.9 Departamento de Ancash: Monto destinado a proyectos financiados por el Fondo de Cooperación para el Desarrollo Social, según provincia, 2004-2007 403
9.10 Departamento de Ancash: Número de proyectos financiados por el Fondo de Cooperación para el Desarrollo Social, según área y sector de inversión, 2004- 2007 403
9.11 Perú: Número de empleos generados por el Fondo de Cooperacion para el desarrrollo social, segçun departamento, 2003-2008 404
9.12 Departamento de Ancash: Número de empleos generados por el Fondo de Cooperación para el Desarrollo Social, según provincia, 2004-2007 405
9.13 Departamento de Ancash: Número de proyectos ejecutados por el Fondo de Cooperación para el Desarrollo Social, por tipo de obra, según provincia, 2007.....406
9.14 Departamento de Ancash: Número de proyectos financiados por el Fondo de Cooperación para el Desarrollo Social, según provincia, 2004- 2007 407
9.15 Perú: Número de proyectos ejecutados por el Fondo de Cooperación de Desarrolo Social por tipo de obra, según departamento, 2008 408

Página

C. POBLACIÓN BENEFICIARIA DE PROGRAMAS SOCIALES 409

9.16 Perú: Centros de atención del Programa Nacional de Asistencia Alimentaria, según gerencias locales, 2007 409
9.17 Perú: Centros de atención del Programa Nacional de Asistencia Alimentaria, según equipo de trabajo zonal, 2008 410
9.18 Perú: Beneficiarios y distribución de alimentos a los comedores populares, según unidad operativa, 2005 -2008 411
9.19 Perú: Número de beneficiarios y raciones otorgados por el Programa Nacional de Asistencia Alimentaria a grupos en riesgo, según equipo de trabajo zonal, 2006 - 2008 412
9.20 Perú: Número de beneficiarios y raciones otorgados por el Programa Nacional de Asistencia Alimentaria en situación de emergencia, según equipo zonal, 2006 -2008 413
9.21 Perú: Invresión destinada por el programa nacional de asistencia alimentaria por programas que ejecuta, según equipo de trabajo zonal, 2006-2008 414

D. TRANSFERENCIA DE PROGRAMAS SOCIALES 417

9.22 Perú: Transferencia de los comedores populares del Programa Nacional de Asistencia Alimentaria a los municipios, según departamento, 2003-2005 415

E. PROGRAMAS SOCIALES - JUNTOS 416

9.23 Perú: Población beneficiaria del Programa "Juntos", según departamento, 2006 - 2008 416
9.24 Perú: Hogares beneficiarios del programa "Juntos", según departamento, 2006-2008 417
9.25 Departamento de Ancash: Distritos intervenidos por el programa "Juntos", según provincia, 2006-2007 418
9.26 Departamento de Ancash: Centros poblados y hogares focalizados por el programa Juntos VI, 2008 419

F. ATENCIÓN A NIÑOS (AS) Y ADOLESCENTES EN SITUACIÓN VULNERABLE 421

9.27 Perú: Niños (as) adolescentes atentidos por el programa de niños trabajadores y niños de la calle, según departamento, 2001-2008 421
9.28 Departamento de Ancash: Niños y niñas menores de cinco años de edad atendidos y controlados por los proyectos de salud y nutrición que ejecuta Cáritas, 2008 422

X. PARTICIPACIÓN CIUDADANA 423

10.1 Perú: Población electoral por procesos electorales en las elecciones presidenciales, regionales y municipales, según departamento, 2006 427
10.2 Perú: Elecciones regionales y municipales, distribución del padrón electoral, según departamentos, 2006..... 428
10.3 Perú: Elecciones regionales y municipales, distribución del padrón electoral por sexo, según departamento, 2006 429
10.4 Perú: Población electoral por procesos de elecciones generales según departamento o continente de residencia, 2001 y Abril 2006 430
10.5 Departamento de Ancash: Población electoral por sexo, 2004 y 2006 431
10.6 Departamento de Ancash: Población electoral por años, según provincia, 1995- 2006 431
10.7 Departamento de Ancash: Ciudadanos inscritos en el registro electoral por años, según provincia y distrito, 1992 - 2006 432
10.8 Departamento de Ancash: Población electoral por grupos de edad, según provincia y distrito, 2006 436
10.9 Departamento de Ancash: Población electoral por sexo, según provincia de residencia, 2006 441
10.10 Departamento de Ancash: Resultados de las elecciones regionales por provincia, según partido político, 2006 442
10.11 Departamento de Ancash: Resultados de las elecciones municipales por provincia, según partido o agrupaciones políticas, 2006 443
10.12 Departamento de Ancash: Resultados generales de las elecciones regionales, 2006 444
10.13 Departamento de Ancash: Resultados de las elecciones regionales, según provincia para el período, 2006 -2011 445
10.14 Departamento de Ancash: Resultados de las elecciones municipales según provincia y distrito, para el período 2006- 2011 446
10.15 Departamento de Ancash: Población identificada por grupos de edad y sexo, según lugar de residencia, 2007 451

Página

10.16 Departamento de Ancash: Población que cuenta con DNI ó LE por sexo, según provincia y distrito, 2007 455
10.17 Perú: Población electoral por sexo, según departamento al 31 de diciembre del 2008 460
10.18 Perú: Población electoral por grupos de edad, según departamento al 31 de diciembre del 2008 461
10.19 Departamento de Ancash: Población electoral por sexo, según lugar de residencia, junio del 2009 462

XI AGRARIO 467

11.1 Departamento de Ancash: Valor bruto de la producciçón agropecuaria nacional y departamental, tasa de crecimiento y participación, 2001-2008 471
11.2 Departamento de Ancash: Superficie sembrada por años, según principales cultivos 2001 - 2008 472
11.3 Departamento de Ancash: Superficie sembrada por provincias, según principales cultivos, Agosto 2005 -Julio 2006 473
11.4 Departamento de Ancash: Superficie sembrada por provincias, según principales cultivos, Agosto 2006 - Julio 2007 475
11.5 Departamento de Ancash: Superficie sembrada por provincias, segçun principales cultivos, Agosto 2007 - Julio 2008 477
11.6 Departamento de Ancash: Superficie cosechada por años, según principales cultivos, 2001 - 2008 479
11.7 Departamento de Ancash: superficie cosechada por provincia, según principales cultivos Enero - Diciembre 2006 480
11.8 Departamento de Ancash: Superficie cosechada, por provincia, según principales cultivos, enero - diciembre 2007 482
11.9 Departamento de Ancash: Superficie cosechada, por provincia, según principales cultivos, Enero - Diciembre 2008 484
11.10a Departamento de Ancash: Produccion agrícola por meses, 2003 486
11.10b Departamento de Ancash: Produccion agrícola por meses, 2004 487
11.10c Departamento de Ancash: Producción agrícola por meses, 2005 488
11.10d Departamento de Ancash: Producción agrícola por meses 2006 489
11.10e Departamento de Ancash: Producción agrícola por meses, 2007 490
11.10f Departamento de Ancash: Producción agrícola por meses, 2008 491
11.11 Departamento de Ancash: Producción agrícola por provincia, según principales cultivos 2006 492
11.12 Departamento de Ancash: Producción agrícola por provincia, según principales cultivos, 2007 494
11.13 Departamento de Ancash: Producción agrícola por provincia, según principales cultivos, 2008 496
11.14 Departamento de Ancash: Rendimiento de principales productos agrícolas por provincia, según principales cultivos, 2006 - 2007 498
11.15 Departamento de Ancash: Rendimiento de principales productos agrícola por provincia, según principales cultivos, 2007 - 2008 500
11.16 Departamento de Ancash: Precios promedio en chacra por meses de los principales productos agrícolas, 2003 - 2008 502
11.17 Departamento de Ancash: Población pecuaría, según años,1995 - 2008 504
11.18 Departamento de Ancash: Ingreso de productos agropecuarios a la Ciudad de Lima, por provincia y producto, 2007-2009 505
11.19 Departamento de Ancash: Población de vacas en ordeño, 2000 - 2008 518
11.20 Departamento de Ancash: Producción de principales productos pecuarios, 1990 -2007 519
11.21a Departamento de Ancash: Producción pecuaria por meses, 2004 519
11.21b Departamento de Ancash Producción pecuaria por meses, 2005 520
11.21c Departamento de Ancash: Producción pecuaria por meses, 2006 520
11.21d Departamento de Ancash: Producción pecuaria por meses, 2007 520
11.21e Departamento de Ancash: Producción pecuaria por meses, 2008 521
11.21f Departamento de Ancash: Producción pecuaría por meses, 2009 521
11.22 Departamento de Ancash: Producción mensual de leche de ganado vacuno, 2001 - 2008 521
11.23 Departamento de Ancash: Producciçon mensual de leche de ganado vacuno, 2002-2009 522

XII PESCA 523

12.1 Departamento de Ancash: Valor Bruto de la Producción pesquera Nacional y Departamental,Tasa de crecimiento y partipación , 2001 - 2008 527
12.2 Departamento de Ancash: Desembarque de recursos maritimos, según puerto, 1999- 2008 528

12.3 Departamento de Ancash: Desembarque de recursos maritimos para consumo humano directo, según puerto, 1999-2008 528
12.4 Departamento de Ancash: Desembarque de recursos maritimos para consumo humano fresco, según especie, 2003 - 2008 529
12.5 Departamento de Ancash: Desembarque de anchoveta para harina, según puerto, 1999- 2008 529
12.6 Departamento de Ancash: Desembarque de recursos hidrobiológicos, según especie, 1999-2008 530
12.7 Departamento de Ancash: Producción de enlatado de pescado y mariscos, según puerto 1999-2008 530
12.8 Departamento de Ancash: Producción de congelado de pescado y mariscos, según puerto, 1999- 2008 530
12.9 Departamento de Ancash: Producción de harina de pescado, según puerto, 1999- 2008 531
12.10 Departamento de Ancash: Producción de aceite crudo de pescado, según puerto, 1999- 2008 531
12.11 Departamento de Ancash: Ingreso de productos hidrobiológicos al terminal pesquero, según especie, 2004-2008 532
12.12 Departamento de Ancash: Capacidad instalada de la industria pesquera, según rubro de producción 2002-2008 532
12.13 Ciudad de Huaraz: Producción de ovas, según meses, 1998 - 2007 533
12.14 Ciudad de Huaraz: Producción de alevinos, según meses, 1998 -2007 533
12.15 Ciudad de Huaraz: Producción de Truchas para comercialización, según meses, 1998-2007 534
12.16 Ciudad de Huaraz: Producción de Alimentos balanceados, según meses, 1998 - 2007 534

XIII MINERIA 535

13.1 Departamento de Ancash: Valor Bruto de la Producción minera, Nacional y Departamental, Tasa de crecimiento y participación, 2001 - 2008. 539
13.2 Perú: Volumen de la Producción minera en el país y en el departamento, 2000 - 2008 540
13.3 Perú: Volumen de la producción de cobre en el país y en el departamento, tasa de crecimiento anual y participación departamental, 1991 - 2008 ..... .540
13.4 Perú: Volumen de la producción de plomo en el país y en el departamento, tasa de crecimiento anual y participación departamental, 1991- 2008 541
13.5 Perú: Volumen de la producción de plata en el país y en el departamento, tasa de crecimiento anual y participación departamental, 1991- 2008 541
13.6 Perú: Volumen de la producción de zinc en el país y en el departamento, tasa de crecimiento anual y participación departamental, 1991- 2008 542
13.7 Perú: Volumen de la producción de oro en el país y en el departamento, tasa de crecimiento anual y participación anual, 1991- 2008 542
13.8 Departamento de Ancash: Producción mínera por productos, según meses, 2002 - 2008 543
13.9 Perú: Producción de cobre, según empresa mínera, 2002 - 2008 545
13.10 Perú: Producción de zinc, según empresa minera, 2002 - 2008 546
13.11 Perú: Producción de oro, según empresa minera, 2002 - 2008 547
13.12 Perú: Producción de plata, según empresa minera, 2002 - 2008 549
13.13 Perú: Producción, de plomo, según empresa minera, 2002 -2008 550
13.14 Perú: Distribución del canon minero por gobierno regional y local, 2006 - 2008 551
13.15 Perú: Distribución de la regalía minera , 2005 - 2008 552
13.16 Perú: Distribución de la regalía minera por gobierno regional y local, 2006 - 2008 553

XIV MANUFACTURA 555

14.1 Departamento de Ancash: Valor Bruto de la Producción Manufacturera, Nacional y Departamental, Tasa de crecimiento y participación, 2001 - 2008. 559
14.2 Departamento de Ancash: Producción mensual de azúcar, según meses 2000-2008 560
14.3 Departamento de Ancash: Variaciones de la producción manufacturera, por tipo de producto, 2007 561
14.4 Departamento de Ancash: Variaciones de la producción manufacturera, por tipo de producto, 2008 562
.....
XV ELECTRICIDAD Y AGUA 563

A. ELECTRICIDAD 567
15.1 Departamento de Ancash: Producción de energía eléctrica por tipo de producción, según años, 2001- 2008 567
15.2 Departamento de Ancash: Producción mensual de energía eléctrica según meses, 2004- 2008 567
15.3 Departamento de Ancash: Producción mensual de energía eléctrica, según mes, 2004-2009 567
15.4 Perú: Producción mensual de energía eléctrica por departamento, 2008-Oct.2009 569
15.5 Departamento de Ancash: Consumo de energía eléctrica por tipo de servicio, según mes 2007-May.2009 570

15.6 Sub Región Pacifico: Consumo de energía eléctrica por tipo de servicio, según mes, 2006- 2008 571
15.7 Ciudad de Huaraz: Consumo de energía eléctrica por tipo de servicio, según mes, 2006- 2008 572
15.8 Ciudad de Huaraz: Consumo de energía eléctrica por tipo de servicio, según mes, 2006- 2008 573
15.9 Departamento de Ancash: Potencia de energía eléctrica hidráulica y térmica instalada por distrito, según centrales de producción, 2008 574

B. AGUA 575
15.10 Departamento de Ancash: Producción y consumo de agua potable, según años, 2001- 2008 575
15.11 Administración Huaraz: Producción, consumo y facturación de agua potable, según años, 2000- 2008 575
15.12 Seda Chimbote S.A.: Producción, consumo y facturación de agua potable, según años 2001- 2008 575
15.13 Departamento de Ancash: Consumo de agua potable por categoría, según mes, 2006- Mayo 2009 576
15.14 Administración Huaraz: Consumo de agua potable por categoría, según mes, 2006- 2008 577
15.15 Administración Chimbote: Consumo de agua potable por categoria según mes, 2006 - 2008 578
15.16 Administración Huaraz: Número de usuarios activos con servicios de agua potable por oficina, 1998 - 2008 578
15.17 Administración Huaraz: Población servida con agua potable, por oficina, 2000- 2008 579
15.18 Administración Huaraz: Población servida con alcantarillado, por oficina, 2000 - 2008 579
15.19 Administración Huaraz: Conexiones domiciliarias de agua potable, por administración o localidad servida, 1996 - 2008 579
15.20 Administración Huaraz: Conexiones domiciliarias de alcantarillado por administración o localidad servida, 1996 - 2008 580
15.21 Administración Huaraz: Material utilizado en el tratamiento de agua por meses, según planta de tratamiento, 2007 581
15.22 Administración Huaraz: Material utilizado en el tratamiento de agua por meses, según planta de tratamiento, 2008 582
15.23 Administración Huaraz: Material utilizado en el tratamiento de agua, según oficinas administrativas,2007 583
15.24 Administración Huaraz: Material utilizado en el tratamiento de agua, según oficinas administrativas, 2008 ... 583
15.25 Administración Huaraz: Agua potable por parámetros, entrada a la planta de tratamiento, 2007 584
15.26 Administración Huaraz: Agua Potable por parámetros, entrada a la planta de tratamiento, 2008 586
15.27 Administración Huaraz: Agua potable por parámetros, según meses y fuente de tratamiento y redes de distribución, 2007 588
15.28 Administración Huaraz: Agua potable por parámetros, según meses y fuente de tratamiento y redes de distribución, 2008 590

XVI TRANSPORTES Y COMUNICACIONES 593

16.1 Perú: Aeródromos y aeropuertos por propiedad, según departamento, 2008 597
16.2 Perú: Parque automotor en circulación a nivel nacional nacional, según departamento 2000 - 2008 598
16.3 Departamento de Ancash: Parque automotor, según clase de vehículo, 2002 - 2008 598
16.4 Sub Región Pacífico: Emisión de licencias de Conducir, por mes, 2006 599
16.5 Sub Región Pacífico: Emisión de licencias de conducir,por mes, 2007 600
16.6 Sub Region Pacifico: Emisión de licencias de conducir por mes, 2008 601
16.7 Sub Región Huaraz: Emisión de licencias de conducir por mes, 2008 602
16.8 Departamento de Ancash: Flujo de vehículos por garita de control, período 2005-Marzo 2009 603
16.9 Perú: Flujo de vehículos en unidades de peaje según departamento 2000 -2008 604
16.10 Departamento de Ancash: Flujo de vehículos ligeros por garita de control período 2005-Marzo -2009 605
16.11 Departamento de Ancash: Flujo de vehículos pesados por garita de control, período 2005-Marzo 2009 606
16.12 Departamento de Ancash: Recaudación por flujo total de vehículos por garita de control, 2005 - Marzo 2009 607
16.13 Departamento de Ancash: Recaudación por flujo total de vehículos ligeros, por unidad de peaje, 2005 - Marzo 2009 608
16.14 Departamento de Ancash: Recaudación por flujo total de vehículos pesados, por unidad de peaje, 2005-Marzo 2009 609
16.15 Perú: Líneas en servicio de teléfonos fijos de abonados según departamento 2004-2008 610
16.16 Perú: Líneas en servicio de teléfonos móviles, según departamento 2004 - 2008 611
16.17 Perú: Líneas en servicio de teléfono público según departamento, 2004 - 2008 612
16.18 Perú: Estaciones de radiodifusión sonora por banda de frecuencia, segúndepartamento, 2008 613
16.19 Administración Huaraz: Correspondencia nacida, según clasificación, 2005-2009 614
16.20 Administración Chimbote: Correspondencia nacida, según clasificación, 2005-2009 615

16.21 Administración Huaraz: Correspondencia distribuida, según clasificación, 2005-2009 616
16.22 Administración Chimbote: Correspondencia distribuida, según clasificación, 2005 -2008 617
16.23 Departamento de Ancash: Distancia entre las principales localidades del departamento, 2006 618
16.24 Perú: Distancia entre las principales ciudades del país, 2006 619

XVII TURISMO 621

17.1 Departamento de Ancash: Procedencia de los huespedes no residentes en el país, que arribaron a los establecimientos de hospedaje, según país o región, 2004 - 2008 625
17.2a Departamento de Ancash: Procedencia de los huespedes no residentes, que arribaron a los establecimientos de hospedaje, según país o región, 2005 626
17.2b Departamento de Ancash: Procedencia de los huespedes no residentes, que arribaron a los establecimientos de hospedaje, según país o región, 2006 627
17.2c Departamento de Ancash: Procedencia de los huespedes no residentes, que arribaron a los establecimientos de hospedaje, según país o región, 2007 628
17.2d Departamento de Ancash: Procedencia de los huespedes no residentes, que arribaron a los establecimientos de hospedaje, según país o región, 2008 629
17.3 Departamento de Ancash: Procedencia de los huespedes residentes en el Perú que arribaron a los establecimientos de hospedaje, 2004 -2007 630
17.4a Departamento de Ancash: Procedencia de los huespedes residentes en el Perú que arribaron a los establecimientos de hospedaje, 2005 631
17.4b Departamento de Ancash: Procedencia de los huespedes residentes en el Perú que arribaron a los establecimientos de hospedaje , 2006 632
17.4c Departamento de Ancash: Procedencia de los huespedes residentes en el Perú que arribaron a los establecimientos de hospedaje, 2007 633
17.5 Departamento de Ancash: Arribos, pernoctaciones y promedio de permanencia, según años: 1997 -2008 634
17.6 Departamento de Ancash: Arribos, pernoctaciones y promedio de permanencia, según provincias 2007.....635
17.7 Departamento de Ancash: Arribos pernoctaciones y promedio de permanencia, según provincia, 2008 636
17.8 Departamento de Ancash: Pernoctaciones de turistas, por meses según provincia y procedencia, 2007 637
17.9 Departamento de Ancash: Arribos, de turistas por mes, según provincia y procedencia, 2008 639
17.10 Departamento de Ancash: Pernoctaciones, de turistas por meses, según provincia y procedencia 2007..... 641
17.11 Departamento de Ancash: Pernoctaciones de turistas por mes, según provincia y procedencia, 2008 643
17.12 Departamento de Ancash: Arribos, pernoctaciones, número de camas, promedio de permanencia por meses 2005 - 2008 645
17.13 Departamento de Ancash: Arribos, pernoctaciones, promedio de permanencia, según categoría del establecimiento, 2002 - 2008 646
17.14 Departamento de Ancash: Arribos, pernoctaciones, y promedio de permanencia de la zona sierra, según años, 1997 - 2008 647
17.15 Departamento de Ancash: Arribos, pernorctaciones y promedio de permanencia en la zona costa, según años 1997 - 2008 647
17.16 Departamento de Ancash: Arribos, pernoctaciones, capacidad instalada en la zona sierra, por meses, 2005 - 2008 649
17.17 Departamento de Ancash: Arribos, pernoctaciones, capacidad instalada en la zona costa por meses 2005 - 2008 650
17.18 Departamento de Ancash: Ciudades y atractivos turísticos del Callejón de huaylas y sus altitudes 2008..... 651
17.19 Departamento de Ancash: Turismo de Aventura al Parque Nacional Huascarán por meses, 2008 652
17.20 Departamento de Ancash: Visitantes nacionales y extranjeros al Parque Nacional Huascarán, de turísmo convencional, 2008 652

XVIII CUENTAS DEPARTAMENTALES. 653

18.1 Departamento de Ancash: Principales indicadores macroeconómicos, 2001 - 2008 657
18.2 Departamento de Ancash: Valor agregado bruto, según grandes actividades económicas, 2001- 2008 658
18.3 Departamento de Ancash: Tasa de crecimiento del valor agregado bruto, a precios constantes según grandes actividades económicas, 2001 - 2008 659
18.4 Departamento de Ancash: Estructura porcentual del valor agregado bruto, según grandes actividades económicas, 2001- 2008 660
18.5 Departamento de Ancash: Variación porcentual del índice de volumen físico del valor agregado bruto, según grandes actividades económicas, 2002 - 2008.....661
18.6 Departamento de Ancash: Valor agregado bruto, según grandes actividades económicas, 2001- 2008 662

18.7 Departamento de Ancash: Tasa de crecimiento del valor agregado bruto a precios constantes, según grandes actividades económicas, 2001- 2008 663
18.8 Departamento de Ancash: Estructura porcentual del valor agregado bruto, a precios corrientes, según grandes actividades económicas, 2001- 2008 664
18.9 Departamento de Ancash: Variación porcentual del índice de precios del valor agregado bruto, según grandes actividades económicas, 2001- 2008 664
18.10 Perú: Producto bruto interno por años, según departamento, 2003 - 2008 (a precios corrientes) 665
18.11 Perú: Producto bruto interno por años, según departamento, 2002- 2008 (a precios constantes) 666

XIX PRECIOS 667

19.1 Ciudad de Huaraz:: Número índice mensual al consumidor, 2001 - Junio 2009 671
19.2 Ciudad de Huaraz:: Variación porcentual mensual del índice de precios promedio al consumidor, 1994 - Junio 2009 671
19.3 Ciudad de Huaraz:: Variación porcentual acumulada del índice de precios promedio al consumidor, 1994 - Junio 2009 672
19.4 Ciudad de Huaraz: Variación porcentual anualizada del índice de precios promedio al consumidor, 1994 - Junio 2009 672
19.5 Ciudad de Huaraz: Índice de precios promedio mensual al consumidor, por grandes grupos de consumo, 2002 - Junio 2009 673
19.6 Ciudad de Huaraz:: Variación porcentual mensual del índice de precios al consumidor, por grandes grupos de consumo, 2002 -junio del 2009 675
19.7 Ciudad de Huaraz: Variación porcentual acumulada del índice de precios al consumidor, por grandes grupos de consumo, 2002 - Junio 2009 677
19.8 Ciudad de Huaraz:: Variación porcentual anual del índice de precios al consumidor, por grandes grupos de consumo, 2002 - Junio 2009 679
19.9 Ciudad de Huaraz:: Evolución inflacionaria, 2002 - Junio 2009 681
19.10 Ciudad de Chimbote: Índice de precios promedio mensual al consumidor y variación porcentual, 2005 - Julio 2009 683
19.11 Ciudad de Chimbote: Índice de precios promedio mensual al consumidor, 1992 - Julio 2009 684
19.12 Ciudad de Chimbote: Variación porcentual mensual del índice de precios promedio al consumidor, 1992 - Julio 2009 684
19.13 Ciudad de Chimbote: Variación porcentual acumulada del índice de precios promedio al consumidor, 1995 - Julio 2009 685
19.14 Ciudad de Chimbote: Variación porcentual anualizada del índice de precios promedio al consumidor, 1995- Julio 2009 685
19.15 Ciudad de Chimbote: Evolución inflacionaria, 2000 - Julio 2009 686
19.16 Ciudad de Chimbote: Variación porcentual mensual del índice de precios al consumidor, por grandes grupos de consumo, 2000 - Julio 2009 688
19.17 Ciudad de Chimbote: Variación porcentual acumulada del índice de precios al consumidor, por grandes grupos de consumo, 2000 - Julio 2009 690
19.18 Ciudad de Chimbote: Variación porcentual anual del índice de precios al consumidor, por grandes grupos de consumo, 2000 - Julio 2009 692
19.19 Ciudad de Huaraz: Precios promedio mensual de los principales productos que componen la canasta familiar del indice de precios al consumidor, diciembre, 2007 -Julio 2009 694

XX SECTOR FINANCIERO 697

20.1 Departamentode Ancash: Crédito del sistema financiero al sector privado, 2007 701
20.2 Departamento de Ancash: Crédito del Sistema financiero al sector privado, 2008 702
20.3 Departamento de Ancash: Depósitos y obligaciones del sistema financiero, 2007 703
20.4 Departamento de Ancash: Depósitos y obligaciones del sistema financiero, 2008 704
20.5 Departamento de Ancash: Depósitos en las entidades financieras por ciudades, diciembre 2007 705
20.6 Departamento de Ancash: Depósitos en las entidades financieras por ciudades, diciembre 2008 706
20.7 Departamento de Ancash: Colocaciones de las entidades financieras ubicadas por ciudades, diciembre 2007 707
20.8 Departamento de Ancash: Colocaciones de las entidades financieras ubicadas por ciudades, diciembre 2008 708
20.9 Departamento de Ancash: Cartera pesada del sistema financiero, diciembre, 2006-2007 709
20.10 Departamento de Ancash: Cartera pesada del sistema finaciero, diciembre, 2007- 2008 710
20.11 Departamento de Ancash: Morosidad de las entidades financieras, ubicadas por ciudades, diciembre, 2007 .. 711
20.12 Departamento de Ancash: Morosidad de las entidades financieras, ubicadas por ciudades, diciembre, 2007 ... 712
20.13 Departamento de Ancash: Depósitos en la Banca Multiple, 2001 - 2008 713

XX I FINANZAS PÚBLICAS 715
21.1 Departamento de Ancash: Ingresos corrientes del gobierno central, 2008 719
21.2 Departamento de Ancash: Ingresos recaudados po la SUNAT tributos internos, 2002- Junio 2009 720
21.3 Departamento de Ancash: Ingresos reales recaudados por la SUNAT, 2002- 2009 720
21.4 Departamento de Ancash: Tributos aduaneros recaudados por la SUNAT, 2002-2009 721
21.5 Departamento de Ancash: Tributos aduaneros recaudados por la SUNAT, 2002-2009 721
21.6 Departamento de Ancash: Número de contribuyentes inscritos en la SUNAT, 2002- 2009 722
21.7 Departamento de Ancash: Ejecución presupuestal del gobierno regional, 2009 722

XXII SECTOR EXTERNO **723**

22.1 Departamento de Ancash: Exportación por grupo de producto, 2007- 2008 727
22.2 Departamento de Ancash: Exportaciòn FOB, según aduana de Chimbote, 2002-2008 728
22.3 Departamento de Ancash: Exportaciones a valores FOB, por tipo de producto, 2007 728
22.4 Departamento de Ancash: Exportaciones por tipo de producto, 2008 729
22.5 Departamento de Ancash: Exportaciones FOB de productos tradicionales por meses, según tipo de producto, 2007 730
22.6 Departamento de Ancash: Exportaciones FOB de productos tradicionales por meses, según tipo de producto, 2008 731
22.7 Departamento de Ancash: Exportaciones FOB de productos no tradicionales por meses, según tipo de producto, 2007 732
22.8 Departamento de Ancash: Exportaciones FOB de productos no tradicionales por meses, según tipo de producto, 2008 733
22.9 Departamento de Ancash: Exportaciones FOB por meses, según bloque económico, 2007 734
22.10 Departamento de Ancash: Exportaciones FOB por meses, según bloque económico, 2008 735
22.11 Departamento de Ancash: Importaciones FOB según puerto de Chimbote, 2007 736
22.12 Departamento de Ancash: Importaciones FOB por el puerto de Chimbote, 2008 736

Abreviaturas, Signos y Símbolos

DINANDRO	Dirección Nacional Antidrogas
DIRINCRI	Dirección de Investigación Criminal
DIU	Dispositivo intrauterino
DPT	Difteria, Pertrusis y Tétanos
E/	Estimado
ENAHO	Encuesta Nacional de Hogares
ENDES	Encuesta Demográfica y de Salud Familiar
Hab.	Habitante
M/E	Moneda extranjera
M/N	Moneda nacional
M3	Métro cúbico
msnm.	Metros sobre el nivel del mar
N.E.	No especificado
NBI	Necesidades Básicas Insatisfechas
NBS	Necesidades Básicas Satisfechas
ONPE	Oficina Nacional de Procesos Electorales
P/	Preliminar
PBI	Producto Bruto Interno
PBI/Hab.	Producto Bruto Interno por habitante
PEA	Población Económicamente Activa
R/	Revisado
RIN	Reservas Internacionales netas
RMV	Remuneración Mínima Vital
TBC	Tuberculosis
US$	Dólar estadounidense

B. Signos

...	Información no disponible
0	La cantidad no alcanza a la mitad de la unidad
-/	Llamada al pie del cuadro para aclaraciones

C. Simbolos

g fino	grámo de contenido fino
GW/h	gigawatt-hora
ha	hectárea
kg	kilogramo
km2	kilómetro cuadrado
kw/h	kilowatt-hora
tm	tonelada métrica
TMB	Tonelada métrica bruta
ºC	grados centígrados

DEPARTAMENTO DE ANCASH



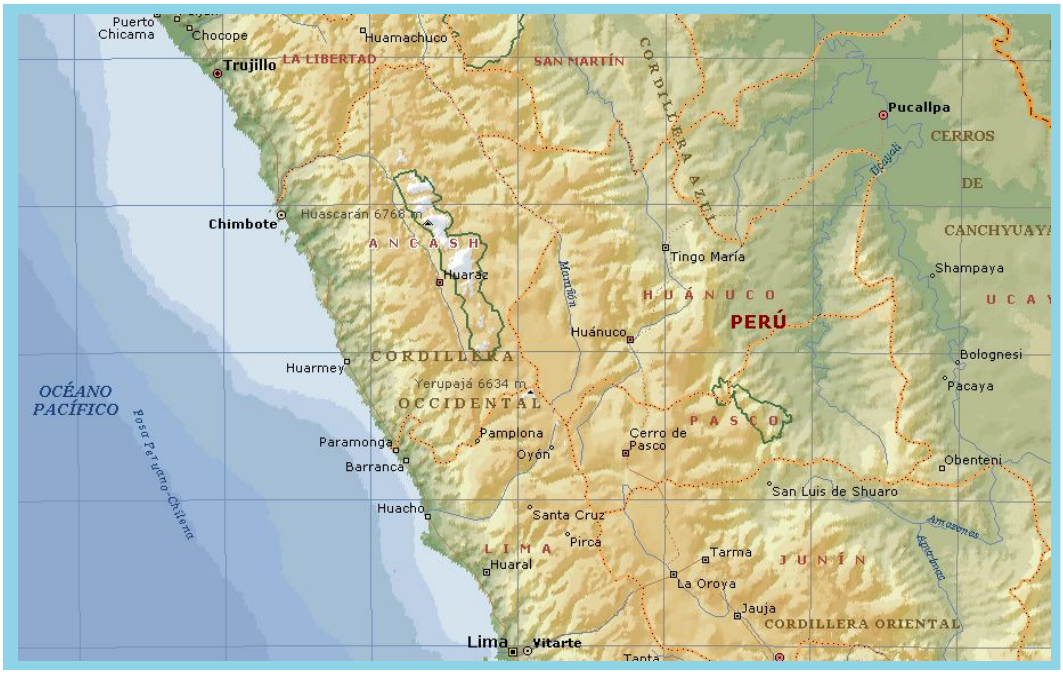

I TERRITORIO

I TERRITORIO

En este capítulo de Territorio, contiene información sobre las principales caracteristicas geográficas del departamento de Ancash, también se incluye información sobre diferentes aspectos geográficos del Departamento, localización geográfica, superficie geográfica, densidad poblacional, centros poblados por categoría, calificación de creación y ubicación geográfica de la capital legal, altitud de cada capital de distrito, región natural, como dispositivo de creación y número de distritos y provincias del departamento.

Principales glaciales de más de 6 000 m.s.n.m., con indicación de su ubicación geográfica al 2006; también se tiene información estadística de las princiaples abras con indicación de su altura, ubicación geográfica y política; principales centrales térmicas e hidroeléctricas; principales islas marítimas con indicación de su superficie; descargas medias mensuales de los ríos de la costa; principales lagunas con indicación de su ubicación geográfica, altitud, área o superficie del espejo de agua y código de ubicación geográfica de las provincias y distritos cons sus respectivas capitales entre otros.

Las fuentes de información son: Instituto Geográfico Nacional (IGN), Instituto Nacional de Estadística e Informática (INEI), Instituto Nacional de Recursos Naturales (INRENA).

1.1 SUPERFICIE, POBLACIÓN Y DENSIDAD POBLACIONAL DE LOS PAÍSES MÁS EXTENSOS DEL MUNDO, 2008

Países más extensos	Continente (Zona)	Superficie (Miles de Km^2)	Superficie %	Población (Millones de habitantes	Densidad (Habitantes por kilómetros
Total tierras sumergidas		**148 900**	**100,00**		
Superficie de los 40 países		**111 267**	**74,73**		
1. Federación de Rusia	Norte de Asia y Europa	17 075	11,47	141,8	8,3
2. Canadá	América (Norte)	9 971	6,70	33,2	3,3
3. Estados Unidos de América	América (Norte)	9 629	6,47	308,8	32,1
4. China	Asia (Oriental)	9 598	6,45	1336,3	139,2
5. Brasil	América (Sur)	8 514	5,72	194,2	22,8
6. Australia	Oceanía	7 741	5,20	21,0	2,7
7. India	Asia (Sudcentral)	3 288	2,21	1186,2	360,8
8. Argentina	América (Sur)	2 780	1,87	39,9	14,4
9. Kazajstán	Asia (Sudcentral)	2 717	1,82	15,5	5,7
10. Sudán	África (Norte)	2 506	1,68	39,4	15,7
11. Argelia	África (Norte)	2 382	1,60	34,4	14,4
12. República Democrática del Congo	África (Central)	2 345	1,57	64,7	27,6
13. Arabia Saudita	Asia (Occidental)	2 150	1,44	25,3	11,8
14. México	América (Centro)	1 958	1,31	107,8	55,1
15. Indonesia	Asia (Sudoriente)	1 905	1,28	234,3	123,0
16. Libia	África (Norte)	1 760	1,18	6,3	3,6
17. Irán	Asia (Sudcentral)	1 648	1,11	72,2	43,8
18. Mongolia	Asia (Oriental)	1 566	1,05	2,7	1,7
19. Perú 1/	**América (Sur)**	**1 285**	**0,86**	28,8	22,4
20. Chad	África (Central)	1 284	0,86	11,1	8,6
21. Níger	África (Occidental)	1 267	0,85	14,7	11,6
22. Angola	África (Central)	1 247	0,84	17,5	14,0
23. Malí	África (Occidental)	1 240	0,83	12,7	10,2
24. Sudáfrica	África (Sur)	1 221	0,82	48,8	40,0
25. Colombia	América (Sur)	1 139	0,76	46,7	41,0
26. Etiopía	África (Oriental)	1 104	0,74	85,2	77,2
27. Bolivia	América (Sur)	1 099	0,74	9,7	8,8
28. Mauritania	África (Occidental)	1 026	0,69	3,2	3,1
29. Egipto	África (Norte)	1 001	0,67	76,8	76,7
30. Tanzania	África (Oriental)	945	0,63	41,5	43,9
31. Nigeria	África (Occidental)	924	0,62	151,5	164,0
32. Venezuela	América (Sur)	912	0,61	28,1	30,8
33. Namibia	África (Sur)	824	0,55	2,1	2,5
34. Mozambique	África (Oriental)	802	0,54	21,8	27,2
35. Pakistán	Asia (Sudcentral)	796	0,53	167,0	209,8
36. Turquía	Asia (Occidental)	779	0,52	75,8	97,3
37. Chile	América (Sur)	757	0,51	16,8	22,2
38. Zambia	África (Oriental)	753	0,51	12,2	16,2
39. Myanmar	Asia (Sudorienta)	677	0,45	49,2	72,7
40. Afganistán	Asia (Sudcentral)	652	0,44	28,2	43,3

1/ La cifra de población corresponde a la proyección al 30 de junio.

Fuente: Fondo de Población de las Naciones Unidas (FNUAP) - Estado de la Población Mundial 2008.
- **Perú:** Compendio Estadístico 2009.

1.2 PERÚ: SUPERFICIE CONTINENTAL, LACUSTRE E INSULAR, SEGÚN DEPARTAMENTO, 2008

DEPARTAMENTO	Superficie Territorial (Kilómetros Cuadrados)					
				Insular		
	Total	Continental	Lacustre	Total	Marítima	Lacustre
Total	**1285215,60**	**1280085,92**	**4996,28**	**133,4**	**94,36**	**39,04**
Amazonas	39249,13	39249,13	-	-	-	-
Ancash 1/	**35914,81**	**35902,58**	-	**12,23**	**12,23**	-
Apurimac	20895,79	20895,79	-	-	-	-
Arequipa 2/	63345,39	63343,93	-	1,46	1,46	-
Ayacucho	43814,18	43814,8	-	-	-	-
Cajamarca	33317,54	33317,54	-	-	-	-
Callao 3/	146,98	129,35	-	17,63	17,63	-
Cusco	71986,50	71986,5	-	-	-	-
Huancavelica	22131,47	22131,47	-	-	-	-
Huánuco	36848,85	36848,85	-	-	-	-
Ica 4/	21327,83	21305,51	-	22,32	22,32	-
Junín	44197,23	44197,23	-	-	-	-
La libertad 5/	25499,90	25495,42	-	4,48	4,48	-
Lambayaque 6/	14231,30	14213,30	-	18,00	18,00	-
Lima 7/	34801,59	34796,86	-	4,73	4,73	-
Loreto	368851,95	368851,95	-	-	-	-
Madre de Dios	85300,54	85300,54	-	-	-	-
Moquegua 8/	15733,97	15733,88	-	0,09	0,09	-
Pasco	25319,59	25319,59	-	-	-	-
Piura 9/	35892,49	35891,17	-	1,32	1,32	-
Puno	71999,00	66963,68	4996,28	39,04	-	39,04
(Lago Titicaca) 10/	5023,88	-	4996,28	27,60	-	27,60
(lago Huiñaymarca) 11/	11,44	-	-	11,44	-	11,44
San Martín	51253,31	51253,31	-	-	-	-
Tacna 12/	16075,89	16075,73	-	0,16	0,16	-
Tumbes 13/	4669,20	4657,26	-	11,94	11,94	-
Ucayali	102410,55	102410,55	-	-	-	-

1/ incluye: 12.23 km^2 de superficie insular oceánica.

2/ Incluye: 1.46 km^2 de superficie insular oceánica.

3/ Provincia Constitucional (Ley S/N de 22 de abril de 1857)

4/ Incluye: 22.32 km^2 de superficie insular oceánica.

5/ Incluye: 4.48 km^2 de superficie insular oceánica.

6/ Incluye: 18.0 km^2 de superficie insular oceánica.

7/ Incluye: 4.73 km^2 de superficie insular oceánica.

8/ Incluye: 0.09 km^2 de superficie insular oceánica.

9/ Incluye: 1.32 km^2 de superficie insular oceánica.

10/ Incluye el distrito insular Amantani: 15km^2, perteneciente a la provincia de Puno.

11/ Incluye el distrito insular Anapia: 9.54 km^2, perteneciente a la provincia de Yunguyo

12/ Incluye: 016 km^2 de superficie insular oceánica

13/ Incluye: 11.94 km^2 de superficie insular oceánica.

Fuente:Instituto Nacional de Estadística e Informática (INEI)-Dirección Nacional de Censos y Encuestas.

1.3 DEPARTAMENTO DE ANCASH: UBICACIÓN GEOGRÁFICA, DE LOS PUNTOS EXTREMOS, SEGÚN ORIENTACIÓN DE ELLOS

Orientación	Norte	Este	Sur	Oeste
Latitud Sur Longitud Oeste	08º02'51" 77º38'24"	09º15'12" 76º43'24"	10º47'15" 77º35'24"	08º58'55" 78º39'25"
Lugar	Desembocadura de la Quebrada Chinchango en el río Marañón; límite Dptal. con La Libertad.	Estribaciones Este del Cerro Hueltas Punta sobre el río Marañón; distrito de Rapayán y límite distrital con Jircán del Dpto. de Huánuco	Según ley de creación de la Prov. De Barranca; en el punto medio de la confluencia de la qda. Venado Muerto sobre la qda. Tayta Lainas, límite Dptal. con Lima	Punta Infiernillo a 2,5 Km. (aproximadamente) al Sur Oeste de la desembocadura del río Santa en el Oceano Pacífico, cerca al límite Dptal. con La Libertad.

Fuente: Censos Nacionales 2007-XI de Población y VI de Vivienda- Resultados Definitivos- Tomo I

1.4 DEPARTAMENTO DE ANCASH: DISPOSITIVO DE CREACIÓN, NÚMERO DE PROVINCIAS Y DISTRITOS, 2009

	Dispositivo de Creación			30-Jun-09	
	Nombre	Número	Fecha	Provincia	Distrito
Ancah 1/	Reglamento Provisional	-	12 Feb. 1821	20	166

1/ Este departamento figura en el Reglamento Provisional del 12-Feb.-1821, con el nombre Huaylas. Por ley del 04-Nov.- 1823 se unió los departamentos Huaylas y Tarma bajo la denominación Huánuco, por decreto del 13-Set.-1825 se dio el nombre Junín al departamento Huánuco. El 12-Jun.-1835, se expidió el decreto creando nuevamente el departamento de Huaylas con fecha 10-Oct-1836 se promulgó el decreto que divide el departamento Junín en dos: Junín y Huaylas. Por decreto del 28-Feb.-1839 se dio el nombre Ancash al departamento de Huaylas.

Fuente: INEI Instituto Nacional de Estadística e Informática, Perú "compendio estadístico 2009"

1.5 DEPARTAMENTO DE ANCASH: SUPERFICIE CONTINENTAL E INSULAR, SEGÚN PROVINCIA, 2008

Provincia	Superficie Territorial (Km^2)		
	Total	Continental	Insular
Ancash	**35914,81**	**35902,58**	**12,23**
Huaraz	2492,91	2492,91	-
Aija	696,72	696,72	-
Antonio Raymondi	561,61	561,61	-
Asunción	528,66	528,66	-
Bolognesi	3154,8	3154,80	-
Carhuaz	803,95	803,95	-
Carlos Fermín Fitzcarrald	624,25	624,25	-
Casma */	2261,03	2261,03	2,14
Corongo	988,01	988,01	-
Huari	2771,9	2771,9	-
Huarmey	3908,42	3908,42	0,75
Huaylas	2292,78	2292,78	-
Mariscal Luzuriaga	730,58	730,58	-
Ocros	1945,07	1945,07	-
Pallasca	2101,21	2101,21	-
Pomabamba	914,05	914,05	-
Recuay	2304,19	2304,19	-
Santa	4004,99	4004,99	9,34
Sihuas	1455,97	1455,97	-
Yungay	1361,48	1361,48	-

*/ Se le ha incrementado la Isla "A" Nº 1-2-3, por no tener mayor información sobre su ubicación

Fuente: Instituto Nacional e Informática- Dirección de Censos y Encuestas

1.6 DEPARTAMENTO DE ANCASH: SUPERFICIE, POBLACIÓN TOTAL, DENSIDAD POBLACIONAL NÚMERO DE PROVINCIAS Y DISTRITOS, 2008

Concepto	Perú		Ancash		Resto del Perú	
	Total	%	Total	%	Total	%
Superficie (km^2)	1285215,6	100	35914,81 a/	2,79	1249300,79	97,21
población censada 2007	27412157	100	1063459	3,88	26348698	96,12
Densidad (hab/ km^2)	21,33	-	29,61	-	21,09	-
Nº de Provincias 1/	195 b/	100	20	10,26	175	89,74
Nº de Distritos 1/	1831		166	9,07	1665	90,93

a/ Incluye 1233km2 de Superficie Insular Oceánica
b/ incluye la Provincia Constitucional del Callao
1/ A partir del 30 de junio del 2003

Fuente: Instituto Nacional de Estadística e Informática

1. 7 DEPARTAMENTO DE ANCASH : DISPOSITIVO LEGAL DE CREACIÓN, SUPERFICIE Y REGIÓN NATURAL, SEGÚN PROVINCIA Y DISTRITO, 2008

Provincia y Distrito	Dispoción Legal de Creación			Superficie km^2	Región Natural
	Tipo	Número	Fecha		
Ancash	**Rgto. Prov.**	**_**	**12 Feb. 1821**	**35914.81 a/**	
Huaraz	**Ley**	**_**	**25 Jul. 1857**	**2492,91**	
Huaraz	_	_	Epoca Indep.	432,99	Sierra
Cochabamba	Ley	9826	30 Set. 1943	135,65	Sierra
Colcabamba	Ley	9422	31 Oct. 1941	50,65	Sierra
Huanchay	Ley	7858	16 Oct. 1933	209,34	Sierra
Independencia	D.L.	25852	16 Nov. 1992	342,95	Sierra
Jangas	Ley	S/N	02 Ene. 1857	59,84	Sierra
La Libertad	Ley	628	11 Nov. 1907	164,26	Sierra
Olleros	Ley	7859	16 Octb. 1933	222,91	Sierra
Pampas	Ley	_	Epoca Indep.	357,81	Sierra
Pariacoto	Ley	S/N	02 Ene. 1857	162,5	Sierra
Pira	Ley	2547	19 Nov. 1917	243,73	Sierra
Taricá	Ley	12643	02 Feb. 1956	110,28	Sierra
Aija	**Ley**	**8188**	**05 Mar. 1936**	**696,72**	
Aija	_	_	Epoca Indep.	159,74	Sierra
Coris	Ley	4488	10 Feb. 1922	267,15	Sierra
Huacllán	Ley	8188	05 Mar. 1936	37,91	Sierra
La Merced	Ley	8188	05 Mar. 1936	153,08	Sierra
Succha	Ley	715	21 Dic. 1907	78,84	Sierra
Antonio Raymondi	**Ley**	**15187**	**26 Oct. 1964**	**561,61**	
Llamellín	_	_	Epoca Indep.	90,82	Sierra
Aczo	Ley	12646	02 Feb. 1956	69,03	Sierra
Chaccho	Ley	15187	26 Oct. 1964	73,99	Sierra
Chingas	Ley	12645	02 Feb. 1956	48,95	Sierra
Mirgas	Ley	15187	26 Oct. 1964	175,69	Sierra
San Juan de Rontoy	Ley	24675	29 May. 1987	103,13	Sierra
Asunción	**Ley**	**23764**	**30 Dic. 1983**	**528,66**	
Chacas	_	_	Epoca Indep.	447,69	Sierra
Acochaca	Ley	23764	30 Dic. 1983	80,97	Sierra
Bolognesi	**Ley**	**_**	**22 Oct. 1903**	**3154,8**	
Chiquián	_	_	Epoca Indep.	184,16	Sierra

Continúa…

1. 7 DEPARTAMENTO DE ANCASH : DISPOSITIVO LEGAL DE CREACIÓN, SUPERFICIE Y REGIÓN NATURAL, SEGÚN PROVINCIA Y DISTRITO, 2008

Continúa…

Provincia y Distrito	Dispoción Legal de Creación			Superficie km^2	Región Natural
	Tipo	Número	Fecha		
Abelardo Pardo Lezameta	Ley	12534	28 Ene. 1956	11,31	Sierra
Antonio Raymondi	Ley	14063	24 Abr. 1962	118,7	Sierra
Aquia	Ley	S/N	02 Ene. 1857	434,6	Sierra
Cajacay	Ley	S/N	02 Ene. 1857	193,06	Sierra
Canis	Ley	15408	29 Ene. 1965	19,45	Sierra
Colquioc	Ley	15409	29 Ene. 1965	274,61	Sierra
Huallanca	Ley	S/N	02 Ene. 1857	873,39	Sierra
Huasta	Ley	S/N	28 Ene. 1863	387,91	Sierra
Huayllacayán	Ley	S/N	02 Ene. 1857	127,99	Sierra
La Primavera	Ley	24314	21 Set. 1985	68,61	Sierra
Mangas	Ley	_	Epoca Indep.	115,84	Sierra
Pacllón	Ley	S/N	02 Ene. 1857	211,98	Sierra
San Miguel de Corpanqui	Ley	12127	15 Oct. 1954	43,78	Sierra
Ticllos	Ley	S/N	02 Ene. 1857	89,41	Sierra
Carhuaz	**Ley**	**7951**	**14 Dic. 1934**	**803,95**	
Carhuaz	_	_	Epoca Indep.	194,62	Sierra
Acopampa	Ley	9456	05 Dic. 1941	14,17	Sierra
Amashca	Ley	7951	14 Dic. 1934	11,99	Sierra
Anta	Ley	1345	28 Nov. 1910	40,77	Sierra
Ataquero	Ley	7951	14 Dic. 1934	47,22	Sierra
Marcará	Ley	85	06 Oct. 1905	157,49	Sierra
Pariahuanca	Ley	85	06 Oct. 1905	11,74	Sierra
San Miguel de Aco	Ley	12025	07 Dic. 1953	133,89	Sierra
Shilla	Ley	7951	14 Dic. 1934	130,19	Sierra
Tinco	Ley	9391	30 Set. 1941	15,44	Sierra
Yungar	Ley	S/N	22 Nov. 1868	46,43	Sierra
Carlos F. Fitzcarrald	**Ley**	**23609**	**06 Jun. 1983**	**624,25**	
San Luis	_	_	Epoca Indep.	256,45	Sierra
San Nicolás	Ley	23609	06 Jun. 1983	197,39	Sierra
Yauya	Ley	120	18 Nov. 1905	170,41	Sierra
Casma	**Ley**	**11326**	**14 Abr. 1950**	**2261,03**	
Casma	_	_	Epoca Indep.	1204,85	Costa
Buena Vista Alta	Ley	8075	05 Abr. 1935	476,62	Costa
Comandante Noel	Ley	5444	03 May. 1926	222,36	Costa
Yaután	Ley	S/N	21 Oct. 1870	357,2	Costa
Corongo	**Ley**	**9821**	**26 Ene. 1943**	**988,01**	
Corongo	_	S/N	02 Ene. 1857	143,13	Sierra
Aco	Ley	4662	09 May. 1923	56,54	Sierra
Bambas	Ley	9189	05 Oct. 1940	151,13	Sierra
Cusca	Ley	4662	09 May. 1923	411,55	Sierra
La Pampa	Ley	S/N	21 Nov. 1898	9394	Sierra
Yanac	Ley	8425	15 Jul. 1936	45,85	Sierra
Yupan	Ley	4662	09 May. 1923	85,87	Sierra
Huari	**Ley**	**_**	**12 Feb. 1821**	**2771,9**	
Huari	_	_	Epoca Indep.	398,91	Sierra
Anra	Ley	23533	24 Dic. 1982	80,31	Sierra

Continúa…

1. 7 DEPARTAMENTO DE ANCASH : DISPOSITIVO LEGAL DE CREACIÓN, SUPERFICIE Y REGIÓN NATURAL, SEGÚN PROVINCIA Y DISTRITO, 2008

Continúa…

Provincia y Distrito	Dispoción Legal de Creación			Superficie km^2	Región Natural
	Tipo	Número	Fecha		
Cajay	Ley	13497	13 Ene. 1961	159,35	Sierra
Chavín de Huantar	_	_	Epoca Indep.	434,13	Sierra
Huacachi	Ley	S/N	14 Oct. 1901	86,7	Sierra
Huacchis	Ley	12172	14 Dic.1954	72,16	Sierra
Huachis	Ley	S/N	02 Ene. 1857	153,89	Sierra
Huantar	_	_	Epoca Indep.	156,15	Sierra
Masin	Ley	12635	02 Feb. 1956	75,33	Sierra
Paucas	Ley	12313	10 May. 1955	135,31	Sierra
Ponto	Ley	9825	30 Set. 1943	118,29	Sierra
Rahuapampa	Ley	12845	11 Oct. 1957	9,02	Sierra
Rapayan	Ley	11862	16 Set. 1952	143,34	Sierra
San Marcos	_	_	Epoca Indep.	556,75	Sierra
San Pedro de Chaná	Ley	12338	10 Jun. 1955	138,65	Sierra
Uco	_	_	Epoca Indep.	53,61	Sierra
Huarmey	**Ley**	**24034**	**20 Dic. 1984**	**3908,42**	
Huarmey	_	_	Epoca Indep.	2899,64	Costa
Cochapetí	Ley	8188	05 Mar. 1936	100,02	Sierra
Culebras	Ley	24034	20 Dic. 1984	630,25	Costa
Huayán	Ley	715	21 Dic. 1907	58,99	Sierra
Malvas	Ley	S/N	10 Feb. 1892	219,52	Sierra
Huaylas	**Ley**	**_**	**25 Jul. 1857**	**2292,78**	
Caraz	_	_	Epoca Indep.	246,52	Sierra
Huallanca	Ley	11325	14 Abr. 1950	178,8	Sierra
Huata	Ley	S/N	02 Ene. 1857	70,69	Sierra
Huaylas	_	_	Epoca Indep.	56,89	Sierra
Mato	Ley	S/N	02 Ene. 1857	107,12	Sierra
Pamparomás	Ley	S/N	02 Ene. 1857	496,35	Sierra
Pueblo Libre	Ley	S/N	02 Ene. 1857	130,9	Sierra
Santa Cruz	Ley	10207	10 Jul. 1945	357,7	Sierra
Santo Toribio	Ley	25255	19 Jun. 1990	82,02	Sierra
Yuracmarca	Ley	4662	09 May. 1923	565,7	Sierra
Mcal. Luzuriaga	**Ley**	**12541**	**12 Ene. 1956**	**730,58**	
Piscobamba	_	_	Epoca Indep.	45,93	Sierra
Casca	Ley	9986	17 Oct. 1944	77,38	Sierra
Eleazar Guzmán Barrón	Ley	24398	13 Dic. 1985	93,96	Sierra
Fidel Olivas Escudero	Ley	13426	05 May. 1960	204,82	Sierra
Llama	Ley	139	22 Nov. 1905	48,13	Sierra
Llumpa	Ley	S/N	28 Oct. 1889	143,27	Sierra
Lucma	Ley	13424	03 May. 1960	77,37	Sierra
Musca	Ley	14075	12 May. 1962	39,72	Sierra
Ocros	**Ley**	**25262**	**19 Jun. 1990**	**1945,07**	
Ocros	_	_	Epoca Indep.	230,55	Sierra
Acas	Ley	S/N	02 Ene. 1857	252,48	Sierra
Cajamarquilla	Ley	581	23 Oct. 1907	75,52	Sierra
Carhuapampa	Ley	9392	30 Set. 1941	109,78	Sierra
Cochas	Ley	S/N	02 Ene. 1857	412,48	Costa
Congas	Ley	9862	13 Dic. 1943	130,03	Sierra
Llipa	Ley	12856	15 Nov. 1957	33,6	Sierra

Continúa…

1. 7 DEPARTAMENTO DE ANCASH : DISPOSITIVO LEGAL DE CREACIÓN, SUPERFICIE Y REGIÓN NATURAL, SEGÚN PROVINCIA Y DISTRITO, 2008

Continúa…

Provincia y Distrito	Dispoción Legal de Creación			Superficie km^2	Región Natural
	Tipo	Número	Fecha		
San Cristobal de Raján	Ley	12128	15 Oct. 1954	67,75	Sierra
San Pedro	Ley	10174	17 Ene. 1945	547,03	Sierra
Santiago de Chilcas	Ley	13034	19 Nov. 1958	85,76	Sierra
Pallasca	**Ley**	**_**	**21 Feb. 1861**	**2101,21**	
Cabana	Ley	S/N	02 Ene. 1857	150,29	Sierra
Bolognesi	Ley	8425	15 Jul. 1936	86,88	Sierra
Conchucos	Ley	2971	16 Dic. 1918	585,24	Sierra
Huacaschuque	Ley	12189	13 Ene. 1955	63,59	Sierra
Huandoval	Ley	4662	09 May. 1923	116,00	Sierra
Lacabamba	Ley	9619	03 Oct. 1942	64,68	Sierra
Llapo	Ley	S/N	02 Ene. 1857	28,69	Sierra
Pallasca	_	_	Epoca Indep.	59,77	Sierra
Pampas	Ley	2971	16 Dic. 1918	438,18	Sierra
Santa Rosa	Ley	2616	10 Dic. 1917	298,77	Sierra
Tauca	_	_	Epoca Indep.	209,12	Sierra
Pomabamba	**Ley**	**_**	**21 Feb. 1861**	**914,05**	
Pomabamba	_	_	Epoca Indep.	347,92	Sierra
Huayllán	Ley	12374	28 Jun. 1955	88,97	Sierra
Parobamba	Ley	S/N	28 Ago. 1868	331,1	Sierra
Quinuabamba	Ley	9378	26 Set. 1941	146,06	Sierra
Recuay	**Ley**	**11171**	**30 Set. 1950**	**2304,19**	
Recuay	_	_	Epoca Indep.	142,96	Sierra
Catac	Ley	15370	08 Ene. 1965	1018,27	Sierra
Cotaparaco	_	_	Epoca Indep.	172,85	Sierra
Huayllapampa	Ley	543	07 Oct. 1907	105,29	Sierra
Llacllín	Ley	14699	08 Nov.1963	101,1	Sierra
Marca	Ley	S/N	02 Ene. 1857	184,84	Sierra
Pampas Chico	Ley	9422	31 Oct. 1941	100,51	Sierra
Pararín	_	_	Epoca Indep.	254,85	Sierra
Tapacocha	Ley	8188	05 Mar. 1936	81,23	Sierra
Ticapampa	Ley	561	12 Oct. 1921	142,29	Sierra
Santa	**Regla. Prov.**	**-**	**12 Feb. 1821**	**4004,99**	
Chimbote	Ley	417	06 Dic. 1906	1461,44	Costa
Cáceres del Perú	Ley	S/N	13 Oct. 1886	549,78	Sierra
Coishco	Ley	24959	13 Abr. 1988	9,21	Costa
Macate	_	-	Epoca Indep.	584,65	Sierra
Moro	_	-	Epoca Indep.	359,35	Costa
Nepeña	_	-	Epoca Indep.	458,24	Costa
Samanco	Ley	12294	15 Abr. 1955	153,98	Costa
Santa	_	-	Epoca Indep.	38,61	Costa
Nuevo Chimbote	Ley	26318	27 May. 1994	389,73	Costa
Sihuas	**Ley**	**13485**	**09 Ene. 1961**	**517,72**	
Sihuas	_	-	Epoca Indep.	43,81	Sierra
Acobamba	Ley	14152	22 Jun. 1962	153,04	Sierra
Alfonso Ugarte	Ley	11983	27 Mar. 1953	80,71	Sierra
Cashapampa	Ley	14830	23 Ene. 1964	66,96	Sierra
Chingalpo	Ley	13012	14 Jun. 1958	173,20	Sierra

Continúa…

1. 7 DEPARTAMENTO DE ANCASH : DISPOSITIVO LEGAL DE CREACIÓN, SUPERFICIE Y REGIÓN NATURAL, SEGÚN PROVINCIA Y DISTRITO, 2008

Conclusión…

Provincia y Distrito	Dispoción Legal de Creación			Superficie km^2	Región Natural
	Tipo	Número	Fecha		
Huayllabamba	Ley	12560	26 Ene. 1956	287,58	Sierra
Quiches	Ley	1989	07 Oct. 1914	146,98	Sierra
Ragash	Ley	14761	12 Dic. 1963	208,45	Sierra
San Juan	Ley	14963	14 Mar. 1964	209,24	Sierra
Sicsibamba	Ley	1153	06 Nov. 1909	86,00	Sierra
Yungay	**Ley**	**6**	**28 Oct. 1904**	**1361,48**	
Yungay	_	-	Epoca Indep.	276,68	Sierra
Cascapara	Ley	2208	29 Nov. 1915	138,32	Sierra
Mancos	Ley	S/N	02 Ene. 1857	64,05	Sierra
Matacoto	Ley	12416	07 Nov. 1955	43,65	Sierra
Quillo	Ley	S/N	02 Ene. 1857	373,83	Sierra
Ranrahirca	Ley	9403	15 Oct. 1941	22,89	Sierra
Shupluy	Ley	S/N	02 Ene. 1857	162,21	Sierra
Yanama	Ley Regional	176	02 Ago. 1920	279,85	Sierra

a/ Incluye 12.23 km² de Superficie Insular Oceánica.

Fuente: Instituto Nacional de Estadística e Informática (INEI).

1.8 DEPARTAMENTO DE ANCASH: CAPITAL, UBICACIÓN GEOGRÁFICA POR ALTITUD, LATITUD Y LONGITUD, SEGÚN PROVINCIA Y DISTRITO, 2008

Provincia / Distrito	Capital	Ubicación Geográfica			
		Altitud (m.s.n.m.)	Latitud Sur	Longitud Oeste	
Huaraz	**Huaraz**				
Huaraz	Huaraz	3 052	09°31'36"	77°31'34"	
Cochabamba	Cochabamba	2 105	09°29'33"	77°51'30"	
Colcabamba	Colcabamba	3 136	09°35'33"	77°48'21"	
Huanchay	Huanchay	2 591	09°43'15"	77°48'58"	
Independencia	Centenario	3 038	09°30'51"	77°31'41"	
Jangas	Jangas	2 825	09°23'54"	77°34'27"	
La Libertad	Cajamarquilla	3 300	09°37'45"	77°44'24"	
Olleros	Olleros	3 425	09°39'46"	77°27'51"	
Pampas	Pampas	3 699	09°39'05"	77°49'27"	
Pariacoto	Pariacoto	1 239	09°33'21"	77°53'16"	
Pira	Pira	3 570	09°34'45"	77°42'18"	
Taricá	Tarica	2 802	09°23'21"	77°34'22"	
Aija	**Aija**				
Aija	Aija	3 363	09°46'42"	77°36'28"	
Coris	Coris	2 890	09°49'04"	77°43'03"	
Huacllán	Huacllán	2 986	09°47'45"	77°40'10"	
La Merced	La Merced	3 272	09°43'57"	77°36'51"	
Succha	Succha	3 129	09°49'05"	77°38'45'	
Antonio Raymondi	**Llamellín**				
Llamellín	Llamellín	3 384	09°05'53"	77°00'49"	
Aczo	Aczo	2 661	09°08'56"	76°59'12"	
Chaccho	Chaccho	3 329	09°03'21"	77°03'24"	
Chingas	Chingas	2 854	09°06'58"	76°59'06"	
Mirgas	Mirgas	3 175	09°04'30"	77°05'21"	
San Juan de Rontoy	San Juan de Rontoy	3 525	09°10'15"	77°00'04"	
Asunción	**Chacas**				
Chacas	Chacas	3 359	09°09'33"	77°21'51"	
Acochaca	Acochaca	3 350	09°06'36"	77°22'47"	
Bolognesi	**Chiquián**				
Chiquián	Chiquián	3 374	10°08'54"	77°09'16"	
Abelardo Pardo Lezameta	Llaclla	2 096	10°17'44"	77°08'37"	
Antonio Raymondi	Raquia	2 162	10°09'21"	77°27'57"	
Aquia	Aquia	3 337	10°04'15"	77°08'30"	
Cajacay	Cajacay	2 599	10°09'12"	77°26'16"	
Canis	Canis	2 460	10°20'09"	77°10'03"	
Colquioc	Chasquitambo	743	10°18'36"	77°36'45"	
Huallanca	Huallanca	3 536	09°52'50"	76°56'05"	
Huasta	Huasta	3 385	10°07'21"	77°08'42"	
Huayllacayán	Huayllacayán	3 256	10°14'21"	77°26'00"	
La Primavera	Gorgorillo	2 644	10°19'54"	77°07'22"	
Mangas	Mangas	3 459	10°22'00"	77°06'07"	
Pacllón	Pacllón	3 292	10°13'54"	77°04'09"	
San Miguel de Corpanqui	Corpanqui	3 379	10°16'54"	77°11'48"	
Ticllos	Ticllos	3 655	10°14'45"	77°11'21"	
Carhuaz	**Carhuaz**				
Carhuaz	Carhuaz	2 638	09°16'45"	77°38'36"	
Acopampa	Acopampa	2 725	09°17'27"	77°37'00"	
Amashca	Amshca	2 850	09°14'12"	77°38'42"	
Anta	Anta	2 791	09°21'18"	77°35'49"	
Ataquero	Carhuac	2 719	09°15'36"	77°41'18"	

Continúa.....

1.8 DEPARTAMENTO DE ANCASH: CAPITAL, UBICACIÓN GEOGRÁFICA POR ALTITUD, LATITUD Y LONGITUD, SEGÚN PROVINCIA Y DISTRITO, 2008

Continúa…

Provincia / Distrito	Capital	Ubicación Geográfica			
		Altitud (m.s.n.m.)	Latitud Sur	Longitud	Oeste
Marcará	Marcará	2 726	09°19'12"	77°36'09"	
Pariahuanca	Pariahuanca	2 811	09°21'40"	77°34'42"	
San Miguel de Aco	Aco	2 925	09°21'57"	77°33'46"	
Shilla	Shilla	3 910	09°13'39"	77°37'22"	
Tinco	Tinco	2 588	09°15'42"	77°40'31"	
Yungar	Yungar	2 828	09°22'28"	77°35'24"	
C.F.Fitzcarrald	**San Luis**				
San Luis	San Luis	3 131	09°05'27"	77°19'38"	
San Nicolás	San Nicolás	2 875	08°58'17"	77°11'15"	
Yauya	Yauya	3 250	08°59'11"	77°17'20"	
Casma	**Casma**				
Casma	Casma	39	09°28'25"	78°18'15"	
Buena Vista Alta	Buena Vista Alta	216	09°25'45"	78°12'10"	
Comandante Noel	Puerto Casma	12	09°27'22"	78°22'54"	
Yaután	Yaután	809	09°30'28"	77°59'36"	
Corongo	**Corongo**				
Corongo	Corongo	3 141	08°34'04"	77°53'18"	
Aco	Aco	3 150	08°31'06"	77°52'35"	
Bambas	Bambas	2 975	08°35'57"	77°59'40"	
Cusca	Cusca	3 242	08°30'34"	77°51'46"	
La Pampa	La Pampa	1 788	08°39'27"	77°54'07"	
Yanac	Yanac	2 860	08°35'57"	77°51'45"	
Yupán	Yupán	2 734	08°36'44"	77°57'54"	
Huari	**Huari**				
Huari	Huari	3 149	09°20'43'	77°10'13"	
Anra	Anra	3 172	09°13'56"	76°55'24"	
Cajay	Cajay	3 050	09°19'42"	77°09'36"	
Chavín de Huantar	Chavín de Huantar	3 137	09°35'09"	77°10'30"	
Huacachi	Huacachi	3 509	09°18'44"	76°56'17"	
Huacchis	Huacchis	3 491	09°11'54"	76°45'25"	
Huachis	Huachis	3 268	09°24'25"	77°05'54"	
Huantar	Huantar	3 354	09°26'57"	77°10'30"	
Masín	Masin	2 550	09°21'55"	77°05'40"	
Paucas	Paucas	3 421	09°08'56"	76°53'48"	
Pontó	Ponto	3 140	09°19'21"	77°00'12"	
Rahuapampa	Rahuapampa	2 550	09°21'22"	77°04'32"	
Rapayán	Rapayan	3 238	09°11'57"	76°45'27"	
San Marcos	San Marcos	2 964	09°31'15"	77°09'17"	
San Pedro de Chaná	Chana	3 413	09°23'58"	77°00'29"	
Uco	Uco	3 336	09°11'07"	76°05'34"	
Huarmey	**Huarmey**				
Huarmey	Huarmey	7	10°03'58"	78°08'58"	
Cochapetí	Cochapeti	3 498	09°59'00"	77°38'38"	
Culebras	La Caleta de Culebras	5	09°56'43"	78°53'46"	
Huayán	Huayán	2 706	09°52'18"	77°42'18"	
Malvas	Malvas	3 106	09°55'36"	77°39'21"	
Huaylas	**Caraz**				
Caraz	Caraz	2 256	09°02'40"	77°48'28"	
Huallanca	Huallanca	1 377	08°49'00"	77°51'12"	
Huata	Huata	2 736	09°00'49"	77°51'37"	

Continúa…

1.8 DEPARTAMENTO DE ANCASH: CAPITAL, UBICACIÓN GEOGRÁFICA POR ALTITUD, LATITUD Y LONGITUD, SEGÚN PROVINCIA Y DISTRITO, 2008

Continúa…

Provincia / Distrito	Capital	Ubicación Geográfica			
		Altitud (m.s.n.m.)	Latitud Sur	Longitud Oeste	
Huaylas	Huaylas	2 721	08°52'04"	77°53'28"	
Mato	Sucre	2 185	08°57'35"	77°50'28"	
Pamparomás	Pamparomás	2 765	09°04'12"	77°58'42"	
Pueblo Libre	Pueblo Libre	2 492	09°06'33"	77°48'00"	
Santa Cruz	Huaripampa	2 900	08°56'54"	77°48'49"	
Santo Toribio	Santo Toribio	2 860	08°51'34"	77°54'33"	
Yuracmarca	Yuracmarca	1 417	08°44'04"	75°54'06"	
Mcal. Luzuriaga	**Piscobamba**				
Piscobamba	Piscobamba	3 281	08°51'42"	77°21'19"	
Casca	Casca	3 132	08°51'12"	77°23'37"	
Eleazar Guzmán Barrón	Pampachacra	2 950	08°53'15"	77°14'25"	
Fidel Olivas Escudero	Sanachgan	2 650	08°48'13"	77°16'45"	
Llama	Llama	2 821	08°54'42"	77°17'58"	
Llumpa	Llumpa	3 200	08°56'40"	77°22'09"	
Lucma	Lucma	3 083	08°54'58"	77°24'36"	
Musga	Musga	2 970	08°54'12"	77°20'10"	
Ocros	**Ocros**				
Ocros	Ocros	3 230	10°24'00"	77°23'46"	
Acas	Acas	3 689	10°27'19"	77°19'33"	
Cajamarquilla	Cajamarquilla	3 514	10°21'00"	77°11'46"	
Carhuapampa	Aco	2 228	10°29'39"	77°14'24"	
Cochas	Huanchay	450	10°38'21"	77°32'18"	
Congas	Congas	3 055	10°20'03"	77°26'24"	
Llipa	Llipa	3 020	10°30'18"	77°12'15"	
San Cristobal de Raján	Raján	3 605	10°23'00"	77°13'00"	
San Pedro	Copa	2 219	10°22'04"	77°29'09"	
Santiago de Chilcas	Santiago de Chilcas	3 657	10°26'06"	77°21'48"	
Pallasca	**Cabana**				
Cabana	Cabana	3 224	08°23'25"	78°00'24"	
Bolognesi	Bolognesi	2 880	08°20'51"	78°02'48"	
Conchucos	Conchucos	3 180	08°15'57"	77°50'58"	
Huacaschuque	Huancaschuque	3 100	08°18'08"	78°00'05"	
Huandoval	Huandoval	3 035	08°19'39"	77°58'21"	
Lacabamba	Lacabamba	3 329	08°15'31"	77°53'48"	
Llapo	Llapo	3 480	08°30'42"	78°02'19"	
Pallasca	Pallasca	3 131	08°14'57"	77°59'42"	
Pampas	Pampas	3 190	08°11'30"	78°53'38"	
Santa Rosa	Santa Rosa	2 370	08°31'28"	78°03'53"	
Tauca	Tauca	3 367	08°27'28"	78°02'06"	
Pomabamaba	**Pomabamba**				
Pomabamaba	Pomabamba	2 948	08°48'54"	77°27'36"	
Huayllán	Huayllán	3 000	08°51'18"	77°26'02"	
Parobamba	Parobamba	3 185	08°41'32"	77°25'42"	
Quinuabamba	Quinuabamba	3 108	08°41'22"	77°22'58"	
Recuay	**Recuay**				
Recuay	Recuay	3 394	09°43'11"	77°27'13"	
Catac	Catac	3 566	09°47'54"	77°27'13"	
Cotaparaco	Cotaparaco	3 008	09°59'25"	77°35'08"	
Huayllapampa	Huayllapampa	2 889	10°03'07"	77°32'00"	
Llacllín	Llacllín	3 008	10°03'55"	77°37'07"	
Marca	Marca	2 644	10°04'36"	77°28'22"	

Continúa…

1.8 DEPARTAMENTO DE ANCASH: CAPITAL, UBICACIÓN GEOGRÁFICA POR ALTITUD, LATITUD Y LONGITUD, SEGÚN PROVINCIA Y DISTRITO, 2008

Conclusión …

Provincia / Distrito	Capital	Ubicación Geográfica			
		Altitud (m.s.n.m.)	Latitud Sur	Longitud	Oeste
Pampas Chico	Pampas Chico	3 505	10°06'45"	77°23'52"	
Pararín	Pararín	3 383	10°02'48"	77°39'06"	
Tapacocha	Tapacocha	3 608	10°00'30"	77°33'59"	
Ticapampa	Ticapampa	3 456	09°45'21"	77°26'28"	
Santa	**Chimbote**				
Chimbote	Chimbote	4	09°04'15"	78°35'27"	
Cáceres del Perú	Jimbe	1 203	09°00'38"	78°08'08"	
Coishco	Coishco	15	09°01'06"	78°36'48"	
Macate	Macate	2 712	08°45'39"	78°03'34"	
Moro	Moro	426	09°08'05"	78°10'48"	
Nepeña	Nepeña	144	09°10'10"	78°21'33"	
Samanco	Samanco	21	09°15'25"	78°29'42"	
Santa	Santa	6	08°59'04"	78°37'14"	
Nuevo Chimbote	Buenos Aires	25	09°07'27"	78°31'33"	
Sihuas	**Sihuas**				
Sihuas	Sihuas	2 716	08°33'06"	77°37'47"	
Acobamba	Acobamba	3 140	08°19'21"	77°34'48"	
Alfonso Ugarte	Ullulluco	3 205	08°27'13"	77°25'27"	
Cashapampa	Cashapampa	3 425	08°33'32"	77°39'02"	
Chingalpo	Chingalpo	3 128	08°20'07"	77°35'42"	
Huayllapampa	Huayllabamba	3 318	08°31'58"	77°33'51"	
Quiches	Quiches	3 012	08°23'35"	77°29'19"	
Ragash	Ragash	3 500	08°31'39"	77°39'53"	
San Juan	Chullín	2 725	08°38'39"	77°34'45"	
Sicsibamba	Umbe	3 120	08°37'09"	77°31'56"	
Yungay	**Yungay**				
Yungay	Yungay	2 458	09°08'03"	77°44'37"	
Cascapara	Cascapara	2 725	09°13'22"	77°42'52"	
Mancos	Mancos	2 507	09°11'36"	77°42'34"	
Matacoto	Matacoto	2 500	09°10'42"	77°44'43"	
Quillo	Quillo	1 552	09°19'33"	78°02'42"	
Ranrahirca	Ranrahirca	2 475	09°10'15"	77°43'08"	
Shupluy	Shupluy	2 538	09°12'52"	77°41'35"	
Yanama	Yanama	3 375	09°01'07"	77°28'12"	

Fuente: Instituto Nacional de Estadística e Informática.

1.9 PERU: INVENTARIO NACIONAL DE NÚMERO DE CUENCAS, NÚMERO DE GLACIARES EN EL PACIFICO, ATLANTICO Y LAGO TITICACA .

Nº	Cordillera	Número de Cuencas	Pacífico		Atlántico		Lago Titicaca		Total	
			Glaciares	Área (Km^2)	Glaciares	Área (Km^2)	Glaciares	Área (Km^2)	Glaciares	Área (Km^2)
	Total	**46**	**1 129**	**878,41**	**1 824**	**1 113,01**	**91**	**50,43**	**3 044**	**2 041,85**
	Porcentaje (%)		**37,1**	**43,0**	**59,9**	**54,5**	**3,0**	**2,5**	**100,0**	**100,0**
1	Blanca	3	530	507,52	192	215,85			722	723,37
2	Huallanca	2	33	11,99	23	8,92			56	20,91
3	Huayhuash	2	90	59,76	27	25,21			117	84,97
4	Raura	3	43	24,47	49	30,73			92	55,2
5	Huagoruncho	3			80	23,40			80	23,4
6	La Viuda	4	63	13,35	66	15,25			129	28,6
7	Huaytapallana	5			152	59,08			152	59,08
8	Central	2	159	73,20	77	43,45			236	116,65
9	Chonta	2	6	1,21	89	16,64			95	17,85
10	Vilcabamba	3			32	10,40			32	10,4
11	Urubamba	2			156	68,82			156	68,82
12	Huanzo	1	36	15,46	79	21,47			115	36,93
13	Vilcanota	3			466	415,25	3	3,18	469	418,43
14	La Raya	2			30	7,72	18	3,55	48	11,27
15	Chila	3	76	24,72	11	9,17			87	33,89
16	Carabaya	2			225	95,07	31	9,16	256	104,23
17	Apolobamba	2			70	46,58	39	34,54	109	81,12
18	Ampato	2	93	146,73					93	146,73
19	Volcánica								0	0

Fuente: Unidad de Glaciología e Hidrología Huaraz- Hidrandina S.A.-- Basado en fotografías aéreas 1964- 1967- 1970


80°0'0"W
75°0'0"W
70°0'0"W
0°0'0"
5°0'0"S
10°0'0"S
15°0'0"S
N
COLOMBIA
ECUADOR
ANDES DEL NORTE
ANDES CENTRALES
ANDES DEL SUR
BRASIL
BOLIVIA
CHILE
OCEANO PACIFICO
LIMA
C. OCCIDENTAL
C. CENTRAL
C. ORIENTAL
1
2
3
4
5
6
7
8
9
10
11
12
13
14
15
16
17
18
19
INSTITUTO NACIONAL DE RECURSOS NATURALES (INRENA - PERÚ)
UNIDAD DE GLACIOLOGÍA Y RESURSOS HÍDRICOS
DISTRIBUCIÓN DE 19 CORDILLERAS NEVADAS EN EL PERÚ
1.- Blanca
2.- Huallanca
3.- Huayhuash
4.- Raura
5.- Huarugoruncho
6.- La Viuda
7.- Central
8.- Huaytapallana
9.- Chonta
10.- Ampato
11.- Urubamba
12.- Vilcabamba
13.- Huanzo
14.- Chila
15.- La Raya
16.- Vilcanota
17.- Carabaya
18.- Apolobamba
19.- Volcánica

1.10 DEPARTAMENTO DE ANCASH: CORDILLERA Y PRINCIPALES NEVADOS CON 6 000 O MÁS METRO DE ALTURA.

Cordillera Nevado	Longitud (Kilómetros)	Altitud (m.s.n.m.)
Áncash		
Cordillera		
Blanca	**200**	
Huascarán		6768
Chopicalqui		6400
Huantsan		6395
Tunsho		6369
Huandoy		6356
Rurimachay		6309
Taulliraju		6300
Copa		6270
Santa Cruz		6259
Pomabamba		6258
Pucaraju		6241
Cojup		6180
Carhuacatac		6171
Huichajanga		6127
Hualcán		6126
Rajopaquinan		6122
Chacraraju		6120
Alpamayo		6120
Pucahirca		6100
Quitaraju		6036
Áncash - Huánuco		
Cordillera	**40**	
Huayhuash		
Yeupajá		6632
Siulá		6356
Sarapo		6143
Jirishjanca		6040
Rasac		
Cordillera		
Vólcanica	**100**	
Chachani		6075

Fuente: Instituto Geográfico Nacional - Dirección de Geografía.
INEI -Perú: Compendio 2009.

1.11 DEPARTAMENTO DE ANCASH: PRINCIPALES GLACIARES CON MÁS DE 6 000 m.s.n.m. CON INDICACIÓN DE SU UBICACIÓN GEOGRÁFICA.

Elevaciones	Altura (m.s.n.m.)	Ubicación Goegráfica (Aprox)			Ubicación Política	
		Latitud Sur	Longitud Occidental	Cordillera	Cuenca	Sub Cuenca
Huascarán Sur	6 768	9º08,54'	77º36,54'	Blanca	Río Santa	Rio Mancos
Kinzl	6 660	9º04,57'	77º35,77'	Blanca	Río Santa	Rio Llanganuco
Huascarán Norte	6 655	9º06,84'	77º37,70'	Blanca	Río Santa	Río Llanganuco
Huantzan	6 410	9º30,80'	77º19,60'	Blanca	Río Santa	Río Pariac
Huandoy	6 395	9º02,56'	77º38,75'	Blanca	Río Santa	Río Llanganuco
Jatunraju	6 395	9º00,71'	77º39,88'	Blanca	Río Santa	Río Parón
Huaytapallana	6 390	9º02,78'	77º40,12'	Blanca	Río Santa	Río Ancash
Tunsho	6 369	09º30'47"	77º18'33"	Blanca	Río Santa	Río Mancos
Chopicalqui	6 354	9º04,16'	77º35,10'	Blanca	Río Santa	Río Llanganuco
Cancahua	6 354	9º05,16'	77º32,93	Blanca	Río Santa	Río Buin
Santa Cruz 1	6 335	8º48,11'	77º42,09'	Blanca	Río Santa	Río los Cedros
Tullparaju	6 309	9º24,40'	77º19,50'	Blanca	Río Santa	Río Quilcay
Yuraccocha	6 300	8º52,12'	77º42,40'	Blanca	Río Santa	Río Santa Cruz
Pucaranra	6 300	9º21,95'	77º20,46'	Blanca	Río Santa	Rio Marcará
Rurichinchey	6 300	9º23,07'	77º18,46'	Blanca	Río Marañón	Río Rurichinchey
Yanarangra	6 300	9º21,54'	77º19,13'	Blanca	Río Marañón	Río Rurichinchey
Paccharuri	6 290	8º53,74'	77º42,33'	Blanca	Río Santa	Río Santa Cruz
Pacliash	6 270	9º20,57'	77º22,57'	Blanca	Río Santa	Río Marcara
Copa	6 188	9º15,82'	77º30,72'	Blanca	Río Santa	Río Marcara
Ranrapalca (Llaca)	6 168	9º24,90'	77º25,90'	Blanca	Río Santa	Río Llaca
Hualcan 1	6 173	9º14,19'	77º31,58'	Blanca	Río Santa	Río Hualcan- Copa
Palcaraju	6 147	9º22,80'	77º22,10'	Blanca	Río Santa	Río Quilcay
Rajupakinan	6 122	9º13,19'	77º31,62'	Blanca	Río Santa	Río Hualcan- Copa
Alpamayo	6 025	8º52,50'	77º39,55'	Blanca	Río Santa	Río Los Cedros
Piramide	6 100	8º58,98'	77º37,37'	Blanca	Río Santa	Río Parón
Pisco	6 100	8º59,46'	77º36,06'	Blanca	Río Santa	Río Llanganuco
Cochca	6 085	9º12,14'	77º32,06	Blanca	Río Santa	Río Hualcan- Copa
Ishinka 2	6 082	9º23,60'	77º24,70'	Blanca	Río Santa	Río Paltay
Rajucolta	6 050	8º53,73'	77º42,91'	Blanca	Río Santa	Río Santa Cruz
Safuna	6 050	8º51,28	77º36,34'	Blanca	Río Santa	Río Quitaracsa
Tocllaraju	6 034	9º21,20'	77º24,20'	Blanca	Río Santa	Río Paltay
Akillpo	6 034	9º20,20'	77º24,64'	Blanca	Río Santa	Río Marcara
Alpamayo	6 025	8º52,50'	77º39,55'	Blanca	Río Santa	Río los Cedros
Artesonraju	6 025	8º57,48'	77º37,58º	Blanca	Río Santa	Rio Parón
Arhuey	6 025	8º52,84'	77º36,80	Blanca	Río Santa	Río Santa Cruz
Artizón	6 025	8º56,73'	77º37,30'	Blanca	Río Santa	Río Santa Cruz

Fuente: Empresa Regional Electronorte Medio Hidrandina- GLACIER INVENTORY OF PERU.

1.12 DEPARTAMENTO DE ANCASH: PRINCIPALES ISLAS MARITIMAS CON INDICACIÓN DE SU SUPERFICIE, UBICACIÓN GEOGRÁFICA Y POLÍTICA, 2008

Isla	Superficie (Km^2)	Ubicación Geográfica		Lugar de referencia	Ubicación Política	
		Latitud Sur	Longitud Oeste		Provincia	Distrito
Total	**12,23**					
Isla Blanca	4,00	09°06'00"	78°37'01"	Cota 204	Santa	Chimbote
Isla de Santa Ana "A"	3,20	09°01'07"	78°40'02"	Cota 141	Santa	Santa
Isla de Santa Ana "B"	0,18	09°02'20"	78°41'02"	Punto Medio	Santa	Santa
Islote Santa (Isla Mesias)	0,24	09°02'24"	78°41'07"	Punto Medio	Santa	Santa
Isla de la Viuda o Los Chimus	0,16	09°20'43"	78°27'57"	Cota 160	Santa	Samanco
Isla Ferrol	1,56	09°08'09"	78°36'05"	Cota 134	Santa	Chimbote
Isla Tortuga	1,34	09°22'00"	78°26'00"	Cota 162	Casma	Casma
Isla "A" N° 1-2-3	0,40	s/ inf.	s/ inf.	s/ inf.	s/ inf.	s/ inf.
Isla "B" Peñas Blancas o Santa	0,40	09°32'28"	78°23'01"	Punto Medio	Casma	Comandante Noel
Isla Cornejo	0,36	09°51'05"	78°15'04"	Punto Medio	Huarmey	Culebras
Isla Patillos	0,10	09°53'06"	78°14'05"	Punto Medio	Huarmey	Culebras
Isla Gritalobos	0,09	09°44'05"	78°16'09"	Punto Medio	Casma	Casma
Isla Erizo	0,08	09°59'33"	78°12'23"	Punto Medio	Huarmey	Culebras
Isla Manache	0,06	10°03'41"	78°10'25"	Punto Medio	Huarmey	Huarmey
Isla Corcovado	0,03	10°15'17"	78°10'24"	Punto Medio	Huarmey	Huarmey
Isla Tamboreo Grande	0,03	10°19'51"	78°03'35"	Punto Medio	Huarmey	Huarmey

Fuente: Instituto Nacional de Estadística(INEI)

1.13 DEPARTAMENTO DE ANCASH: PRINCIPALES LAGUNAS CON UN ÁREA DE MÁS DE 200 MIL M^2, CON INDICACIÓN DE SU UBICACIÓN POLÍTICA, GEOGRÁFICA, ÁREA Y VOLUMEN.

Laguna	Provincia	Sub Cuenca	Ubicación Geográfica		Altitud (m.s.n.m.)	Área del Espejo de Agua (m^2)	Volumen (m^3)
			Latitud Sur	Longitud Oeste			
Cordillera: Pelagatos	**Cuenca: Río Santa**						
Pelagatos	Pallasca	Río Tablachaca	8º 10.30'	77º 48.21'	3 990	1 796 120	114 760 000
Challhuacocha	Pallasca	Río Tablachaca	8º 14.10'	77º 45.78'	3 870	429 166	
Labrascocha	Pallasca	Río Tablachaca	8º 14.32'	77º 45.08'	3 981	450 000	
Cordillera: Pelagatos y Rosco							
Huachumachay	Pallasca	Río Tablachaca	8º 20.56'	77º 51.42'	4 220	245 833	
Quinuacocha	Pallasca	Río Tablachaca	8º 19.16'	77º 51.95'	4 220	375 000	
Pusaccocha 2	Pallasca	Río Tablachaca	8º 21.59'	77º 54.44'	4 115	250 200	4 429 000
Cordillera: Rosco							
Piticocha	Pallasca	Río Tablachaca	8º 25.15'	77º 55.49'	4 320	956 700	13 818 000
Pachorgo Alto	Pallasca	Río Tablachaca	8º 25.95'	77º 55.89'	4 360	254 166	
Pachorgo Bajo	Pallasca	Río Tablachaca	8º 25.40'	77º 56.10'	4 355	468 750	
Tuctubamba	Pallasca	Río Tablachaca	8º 25.03'	77º 56.68'	4 348	225 000	
Cordillera Rosco y Blanca							
Sarca	Corongo	Río Manta	8º 25.16'	77º 51.,34'	4 195	272 916	
Rutu	Corongo	Río Manta	8º 26.11'	77º 51.25'	4140	754 920	27 594 000
Huinchos	Corongo	Río Manta	8º 26.76'	77º 50.92'	3 990	250 000	
Chaljat	Corongo	Río Manta	8º 27.60'	77º 49.53'	4 160	332 400	15 384 000
Carangay	Corongo	Río Manta	8º 25.22'	77º 48.22'	4 130	312 500	
Cordillera: Blanca							
Coyllorcocha Baja	Corongo	Río Coronguillo	8º 39.96'	77º 49.54'	4 038	497 120	17 206 000
Coyllorcocha	Corongo	Río Coronguillo	8º 39.62'	77º 48.68'	4 057	205 800	2 665 000
Vientona	Huaylas	Río Quitaracza	8º 42.67'	77º 45.62'	4 390	200 000	
Azulcocha	Huaylas	Río Quitaracza	8º 43.37'	77º 46.39'	4 130	218 750	
Pucacocha	Huaylas	Río Quitaracza	8º 51.17'	77º 37.78'	4 490	258 520	8 578 700
Rajucocha	Huaylas	Río Los Cedros	8º 51.82'	77º 44.24'	4 687	559 760	24 340 000
Cullicocha	Huaylas	Río Los Cedros	8º 51.68'	77º 45.42'	4 615	867 640	63 150 000
Yuracocha	Huaylas	Río Santa Cruz	8º 52.85'	77º 44.01'	4 640	381 250	
Jatun cocha	Huaylas	Río Santa Cruz	8º 55.64'	77º 39.72'	3 880	475 000	5 400 000
Parón	Huaylas	Río Llullán	8º59.78'	77º 40.95'	4 198	1 723 320	71 945 000 a/
Llanganuco-Orconcocha	Yungay	Río Llanganuco	9º 03.72'	77º 37.87'	3 833	674 600	1 717 000
Llanganuco-Chinancocha	Yungay	Río Llanganuco	9º 04.44'	77º 38.94'	3 820	587 400	12 030 000
Chequiacocha	Carhuaz	Río Buin	9º 11.08'	77º 32.85'	4 395	386 836	12 570 800
Auquiscocha	Carhuaz	Río Buin	9º 11.71'	77º 33.62'	4 303	781 756	48 762 500
Paccharuri	Carhuaz	Río Marcará	9º 16.95'	77º 26.99'	4 470	287 000	7 599 000
Aquillpo	Carhuaz	Río Marcará	9º 20.13'	77º 25.18'	4 720	386 000	
Churup	Huaraz	Río Quillcay	9º 28.87'	77º 25.53'	4 458	259 375	
Rajucolta	Huaraz	Río Paria	9º 31.43'	77º 20.76'	4 271	577 240	23 260 200
Tararhua	Huaraz	Río Negro	9º 34.04'	77º 19.67'	4 470	367 380	4 222 527
Querococha	Recuay	Río Yanayacu	9º 43.36'	77º 19.78'	3 990	1 424 750	46 136 000
Queshquecocha	Recuay	Río Yanayacu	9º 49.71'	77º 18.73'	4 260	420 833	
Aguashcocha	Recuay	Río Tucu	10º 02.34'	77º 13.10'	4 270	385 416	
Conococha	Recuay	Río Tucu	10º 06.98'	77º 16.92'	4 020	1 041 666	

Continúa …

1.13 DEPARTAMENTO DE ANCASH: PRINCIPALES LAGUNAS CON UN ÁREA DE MÁS DE 200 MIL M^2, CON INDICACIÓN DE SU UBICACIÓN POLÍTICA, GEOGRÁFICA, ÁREA Y VOLUMEN.

Conclusión …

Laguna	Provincia	Sub Cuenca	Ubicación Geográfica		Altitud (m.s.n.m.)	Área del Espejo de Agua (m^2)	Volumen (m^3)
			Latitud Sur	Longitud Oeste			
Cordillera: Negra	**Cuenca: Río Huarmey**						
Ututo	Aija	Rio Huarmey	9º 51,57'	77º 29,78'	4 420	625 000	
Yanacocha	Recuay	Rio Huarmey	9º 57,66'	77º 30,98'	4 330	165 480	5 960 400
	Cuenca: Río Marañón						
Antamina	Huari	Rio Puchca	9º 32,06'	77º 03,61'	4 265	268 750	
Canrash	Huari	Rio Puchca	9º 40,87'	77º 03,28'	4 270	1 437 500	
Ninacocha	Huari	Rio Puchca	9º 45,16'	77º 02,19'	4 410	218 750	
Tishuyoc	Huari	Rio Puchca	9º 38,59'	77º 14,89'	4 420	237 500	
Jatunpotrero	Huari	Rio Puchca	9º 27,55'	77º 15,30'	4 330	256 250	
Purhuay	Huari	Rio Puchca	9º 18,59'	77º 12,30'	4 490	864 160	46 840 000
Sacracocha	Huari	Rio Puchca	9º 14,13'	77º 15,25'	4 440	231 250	
Huascacocha	Huari	Rio Puchca	9º 13,64'	77º 14,32'	4 180	325 000	
Huachococha	C.F.Fitzcarrald	Río Yanamayo	9º 09,89'	77º 14,26'	4 260	281 250	
Ventanilla	Asunción	Río Yanamayo	9º 14,81'	77º 17,24'	4 340	591 667	5 000 000
Jatuntallancocha	Asunción	Río Yanamayo	9º 14,97'	77º 18,14'	4 090	291 667	
Pagarisha	Asunción	Río Yanamayo	9º 16,14'	77º 21,58'	4 390	200 000	
Allicocha	Asunción	Río Yanamayo	9º 14,59'	77º 27,21'	4 570	265 000	5 300 000
Librón	Asunción	Río Yanamayo	9º 12,38'	77º 29,21'	4 420	468 750	14 200 000
Yanaraju	Asunción	Río Yanamayo	9º 07,95'	77º 28,85'	4 130	209 160	7 342 600 a/
Tinta cocha Gde.	Yungay	Río Yanamayo	8º 58,61'	77º 34,70'	4 180	208 333	
Cuchuro Bamba	Sihuas	Río Rupac	8º 28,54'	77º 31,96'	4 180	241 667	
Huacococha	Sihuas	Río Rupac	8º 19,14'	77º 13,42'	3 990	237 500	
Torococha	Sihuas	Río Rupac	8º 18,84'	77º 43,04'	4 060	289 583	

a/ Condiciones iniciales

Fuente: INRENA- Unidad de Glaciología- Inventario Nacional de Lagunas

1.14 DEPARTAMENTO DE ANCASH: NÚMERO DE LAGUNAS Y CUENCAS SEGÚN VERTIENTE, 2008

Vertiente	Cuenca	Número de Lagunas	Total de Lagunas
Pacífico			**652**
	Santa	452	
	Nepeña	24	
	Casma	38	
	Culebras	4	
	Huarmey	51	
	Fortaleza	28	
	Pativilca	55	
Atlántico			**334**
	Marañón	334	

Fuente: Instituto Nacional de Recursos Naturales. INRENA- Intendencia de Recursos Hídricos- Unidad de Glaciología y Recursos Hídricos.

1.15 DEPARTAMENTO DE ANCASH: ALTITUD Y EXTENSIÓN DE LAS PRINCIPALES LAGUNAS

Laguna	Altitud (Metros sobre el nivel mar	Extensión de cuenca (Kilómetros cuadrado)
Querococha	3990	64,20
Pelagatos	3990	23,40
Parón	4190	42,30
Chinán Cocha	3820	86,40
Orcón Cocha	3825	70,40

Fuente: Instituto Nacional de Estadisticae Informática (INEI)-Dirección Nacional de Censos y Encuestas.

1.16 DEPARTAMENTO DE ANCASH: NÚMERO, ÁREA Y VOLUMEN DE LAS LAGUNAS EN LA CORDILLERA BLANCA EN EL PARQUE NACIONAL HUASCARÁN.

Cuenca / Rio	Nº de lagunas	Área km2	Volumen m3
Total	**295**	**28 132 899**	**424 263 656**
Cuenca del rio Santa	**194**	**19 820 685**	**361 190 316**
Río Quitarcsa	16	1 155 380	15 119 366
Río Cararata	1	125 000	87 809 200
Río los Cedros	13	1 806 450	15 280 000
Río Santa Cruz	13	1 415 830	71 945 000
Río Parón	6	1 912 900	16 860 920
Río Llanganuco	9	1 544 800	65 133 300
Río Buin	9	1 740 850	1 673 050
Río Hualcan	4	141 340	1 202 550
Río Marcara	13	1 274 730	4 334 000
Río Paltay	8	547 700	
Río Mullaca	2	118 750	299 400
Río Llaca	3	94 242	7 914 800
Río Quillcay	22	1 187 015	23 260 200
Río Paria	9	845 990	
Río Jauna	4	152 080	4 222 530
Río Negro	15	813 306	46 136 000
Río Yanayacu	26	2 727 480	
Río Pachacoto	10	366 666	
Río Pucahuanca	2	93 920	
Río Jashjas	4	72 920	
Río Tucu	5	1 683 336	
Cuenca del Río Marañón	**101**	**8 312 214**	**63 073 340**
Río Puchca	46	3 350 370	46 840 000
Río Yanamayo	55	4 961 844	16 233 340

Fuente. Ministerio de Agricltura Plan Maestro del Parque Nacional Huascaran - 1990.

Elaboración. Equipo Técnico INDECI-2004.

1.17 DEPARTAMENTO DE ANCASH: PRINCIPALES RIOS, LONGITUD Y CAUDAL ESTIMADA SEGÚN VERTIENTE Y CUENCA.

Vertiente, Cuenca, Rio	Longitud aprox. Km.	Caudal Estimada $m^3/seg.$	Provincias y Distritos que recorre
Vertiente del Pacífico			
Cuenca del Río Santa			
Santa	316	21,20	Recuay- Huaraz- Carhuaz- Yungay- Huaylas- Santa
Pachacoto	26	2,78	Recuay- Catac
Yanayacu	25	…	Recuay- Catac- Ticapampa
Olleros	24	6,55	Recuay- Olleros
Quilcay	25	7,65	Huaraz- Independencia
Chancos (Qda. Honda)	30	6,23	Marcará- San Miguel de Aco
Buin (Copa)	28	…	Carhuaz
Ranrahirca	25	…	Yungay
Huasca	16	…	Pueblo Libre
Llullán	23	3,20	Caraz
Yuracmayo	30	…	Santa Cruz
Los Cedros	20	3,45	Santa Cruz- Yuracmarca
Quitaracza	40	9,91	Yuracmarca
Manta	30	12,28	Yupan- La Pampa
Balsa	…	24,80	
Condor Cerro	…	58,48	
Rio Grande (Quihuay)	25	…	Macate
Tablachaca (Chuquicara)	90,5	22,05	Pallasca
Cuenca del Río Casma			
Casma Grande (Chacchan)	106	3,96	Pira- Pariacoto- Yautan- Casma (Sup. de cuenca 2 755 Km^2)
Pira	20	…	Pira
Vado	24	…	Cajamarquilla
Yautan	40	…	Yautan- Quillo
Sechín	63	0,63	Casma- Buena Vista Alta
Cuenca del Río Fortaleza			
Fortaleza	107	…	Bolognesi- Recuay
Marca	21	…	Marca
Huayllapampa	30	…	Huayllapampa
Purísima	34	…	Colquioc- Congas- Huayllacayan
Julquillas	57	…	San Pedro- Congas
Cuenca del Río Pativilca			
Pativilca	164	…	Bolognesi- Lima (Superf. De cuenca de 64 ^{8} Km^2)
Quero	25	…	Aquia
Achin	24	…	Aquia
Llamac	24	…	Huasta
Yanayaco	18	…	
Rapay	41	…	
Pumarinri	29	…	
Gorgor	43	…	
Llato	25	…	
Huanchay	45	…	
Cuenca del Río Huarmey			
Huarmey	66	…	Aija- La Merced- Huayan- Huarmey (Suprf. de cuenca de 2 103 Km^2)
Rio Mallqui	…	…	Aija
Malvas	…	…	Malvas
Cuenca del Río Culebras	66,5	…	Huanchay- Culebras (Superf. De cuanca de 695 Km^2)
Cuenca del Río Lacramarca	63	…	Macate - Santa
Cuenca del Río Nepeña	73,5	1,95	Cáceres del Perú- Moro- Samanco

Continúa …

1.17 DEPARTAMENTO DE ANCASH: PRINCIPALES RIOS, LONGITUD Y CAUDAL ESTIMADA SEGÚN VERTIENTE Y CUENCA.

Conclusión …

Vertiente, Cuenca, Rio	Longitud aprox. Km.	Caudal Estimada. m3/seg.	Provincias y Distritos que recorre
Vertiente del Atlantico			
Cuenca del Río Marañón			
Puccha	…	…	Masin- Rahuapampa- Ponto- Aczo- Huacachi- Anra- Uco- Paucas
Yanamayo	…	…	
Rupac	…	…	Sihuas- Huayllapampa- Sicsibamba- Parobamba
Mayas	…	…	
Llamara	…	…	

Fuente: INRENA- Unidad de Glaciología

- Geografía del Perú- Libro Nº 24- Anuario Geográfico Departamental- Opúsculo Nº 24,02.a- Perfil Antropogeográfico de Ancash- Sociedad Geográfica de Lima
- Región Chavín: Compendio Estadístico 1990- 91

1.18 DEPARTAMENTO DE ANCASH: PRINCIPALES ABRAS CON INDICACIÓN DE SU ALTURA, UBICACIÓN GEOGRÁFICA Y POLÍTICA, 2007

Abras	Altitud (m.s.n.m.)	Lugar	Ubicación Geográfica			Ubicación Política	
			Latitud Sur	Longitud	Oeste	Provincia	Distrito
Rumicruz Punta	4950	Límite interprovincial Huaylas - Santa en el cerro Rumi Cruz (Cordillera Negra) da paso al camino Nepeña - Moro - Huaylas.	08°54'32"	77°56'50"		Huaylas Santa	Huaylas Cáceres del Perú
Santa Cruz	4850	Límite interprovincial Yungay - Huaylas en el cerro Alto Santa Cruz al Sur del Nudo Taulliraju (Cordillera Blanca), da paso al camino de herradura Caraz-Pomabamba.	08°54'33"	77°34'43"		Yungay Huaylas	Yanama Santa Cruz
Gara Gara	4850	Límite interprov. Bolognesi - Huari entre el cerro Cara Cara y el Nudo Cajat (Cordillera Blanca) da paso al camino de herradura Chiquián-San Marcos.	09°49'25"	77°09'30"		Bolognesi Huari	Aquia Chavín de Huantar
Yanashallash	4682	Límite dptal. Ancash-Huánuco, al nor este del Nudo Tancan, da paso a la carretera Chiquián-Huallanca.	09°51'18"	77°04'35"		Bolognesi Bolognesi	Huallanca Aquia
Tunel de Cahuish	4500	Límite interprov. Huari - Recuay, entre el cerro Cahuish y el cerro Conde Corral, da paso a la carretera Recuay - Chavín de Huantar.	09°41'05"	77°15'00"		Recuay Huari	Catac Chavín de Huantar
Conococha (Shoclla)	4100	Límite interprov. Recuay -Bolognesi, al sur oeste de la laguna Conococha entre el cerro Shoclla y el cerro Esquecancha, da paso a la carretera Pativilca - Huaraz.	10°08'02"	77°17'55"		Recuay Bolognesi	Catac Cajacay
Chonta	4750	Límite interprov. Bolognesi- Ocros, entre el C° Chonta y el C° Paltacayán, da paso a la carretera Huaraz-Ocros.	...	...		Bolognesi Ocros	San Miguel de Corpanqui Cajamarquilla
Portachuelo	4800	Límite Interdistrital Yungay- Yanama , en la Prov. de Yungay, pasando las lagunas de Llanganuco Chinancocha y Orcococha, que dá paso a la carretera Yungay Yanama y al Callejón de los Conchucos	...	...		Yungay	Yungay Yanama
Puchi	4710	Límite Interdistrital Ocros- Llipa, al Sur del C° Jasia Punta,. da paso a la carretera Llipa, Raján y Ocros	...	...		Ocros	Ocros, Raján y Llipa.

Fuente: Instituto Nacional de Estadística e Informática (INEI) - ODEI Ancash.

1.19 DEPARTAMENTO DE ANCASH: PRINCIPALES PUERTOS.

Puerto	Categoría	Ubicación Geográfica		Ubicación Política	
		Latitud Sur	Longitud Oeste	Provincia	Distrito
Chimbote	Mayor	09º04'36"	78º36'53"	Santa	Chimbote
Casma	Menor	08º27'00"	77º23'30"	Casma	Casma
Culebras	Menor	09º56'42"	78º14'00"	Huarmey	Culebras
Huarmey	Menor	10º05'21"	78º10'18"	Huarmey	Huarmey
Samanco	Menor	09º14'16"	78º30'10"	Santa	Samanco
Santa	Caleta	08º58'40"	78º39'12"	Santa	Santa
Tortugas	Caleta	09º20'16	77º24'18"	Casma	Comandante Noel

Fuente: Instituto Ncional de Estadística e Informatica- Dirección Nacional de Censos y Encuestas.

1.20 DEPARTAMENTO DE ANCASH: REGIONES NATURALES COSTA Y SIERRA, NÚMERO DE DISTRITOS POLÍTICOS Y SUPERFICIE TERRITORIAL (ha.)

(Hectáreas)

Provincia	Nº de Distritos Políticos	Superficie Territorial				
		Total ha.	Nº Distritos	Costa ha.	Nº Distritos	Sierra ha.
Total	**166**	**3 591 481**	**15**	**1 008 663**	**151**	**2 582 818**
Huaraz	12	249 291	-		12	249 291
Aija	5	69 672	-		5	69 672
A. Raymondi	6	56 161	-		6	56 161
Asunción	2	52 866	-		2	52 866
Bolognesi	15	315 480	1	27 461	14	288 019
Carhuaz	11	80 395	-		11	80 395
C.F. Fitzcarrald	3	62 425	-		3	62 425
Casma	4	226 103	4	226 103	-	
Corongo	7	98 801	-		7	98 801
Huari	16	277 190	-		16	277 190
Huarmey	5	390 842	2	352 989	3	37 853
Huaylas	10	229 278	-	17 880	10	211 398
Mcal. Luzuriaga	8	73 058	-		8	73 058
Ocros	10	194 507	1	95 951	9	98 556
Pallasca	11	210 121	-		11	210 121
Pomabamba	4	91 405	-		4	91 405
Recuay	10	230 419	-		10	230 419
Santa	9	400 499	7	287 056	2	113 443
Sihuas	10	145 597	-		10	145 597
Yungay	8	136 148	-		8	136 148
Área Insular		1 223		1 223		

Fuente: Instituto Nacional de Estadística e Informática (INEI)

1.21 DEPARTAMENTO DE ANCASH: SUPERFICIE, POBLACIÓN CENSADA, DENSIDAD POBLACIONAL, ALTITUD DE LA CAPITAL POLÍTICA, 2008

Provincias y Distritos	Superficie (Km^2)	%	Población Censada (21/Oct./2007)	Densidad (hab/Km^2)	Capital política	
					Nombre	Altitud (m.s.n.m.)
Ancash	**35 914,81** a/	**100,00**	**1 063 459**	**29,61**		
Prov. Huaraz	**2 492,91**	**6,94**	**147 463**	59,15	**Huaraz**	**3052**
Distr. Huaraz	432,99	17,37	56 186	129,76	Huaraz	3 052
Distr. Cochabamba	135,65	5,44	2 047	15,09	Cochabamba	2 105
Distr. Colcabamba	50,65	2,03	653	12,89	Colcabamba	3 136
Distr. Huanchay	209,34	8,40	2 517	12,02	Huanchay	2 591
Distr. Independencia	342,95	13,76	62 853	183,27	Centenario	3 038
Distr. Jangas	59,84	2,40	4 403	73,58	Jangas	2 825
Distr. La Libertad	164,26	6,59	1 280	7,79	Cajamarquilla	3 300
Distr. Olleros	222,91	8,94	2 581	11,58	Olleros	3 425
Distr. Pampas	357,81	14,35	1 310	3,66	Pampas	3 699
Distr. Pariacoto	162,5	6,52	4 386	26,99	Pariacoto	1 239
Distr. Pira	243,73	9,78	3 853	15,81	Pira	3 570
Distr. Taricá	110,28	4,42	5 394	48,91	Tarica	2 802
Prov. Aija	**696,72**	**1,94**	**7 995**	**11,48**	**Aija**	**3 363**
Distr. Aija	159,74	22,93	2 036	12,75	Aija	3 363
Distr. Coris	267,15	38,34	2 121	7,94	Coris	2 890
Distr. Huacllán	37,91	5,44	556	14,67	Huacllán	2 986
Distr. La Merced	153,08	21,97	2 377	15,53	La Merced	3 272
Distr. Succha	78,84	11,32	905	11,48	Succha	3 129
Prov. A. Raymondi	**561,61**	**1,56**	**17 059**	**30,38**	**Llamellín**	**3 384**
Distr. Llamellín	90,82	16,17	3 849	42,38	Llamellín	3 384
Distr. Aczo	69,03	12,29	2 378	34,45	Aczo	2 661
Distr. Chaccho	73,99	13,17	1 927	26,04	Chaccho	3 329
Distr. Chingas	48,95	8,72	2 074	42,37	Chingas	2 854
Distr. Mirgas	175,69	31,28	5 235	29,80	Mirgas	3 175
Distr. San Juan de Rontoy	103,13	18,36	1 596	15,48	San Juan de Rontoy	3 525
Prov. Asunción	**528,66**	**1,47**	**9 054**	**17,13**	**Chacas**	**3 359**
Distr. Chacas	447,69	84,68	5 334	11,91	Chacas	3 359
Distr. Acochaca	80,97	15,32	3 720	45,94	Acochaca	3 350
Prov. Bolognesi	**3 154,80**	**8,78**	**30 725**	**9,74**	**Chiquián**	**3 374**
Distr. Chiquián	184,16	5,84	4 087	22,19	Chiquián	3 374
Distr. Abelardo Pardo Lezameta	11,31	0,36	678	59,95	Llaclla	2 096
Distr. Antonio Raymondi	118,7	3,76	1 193	10,05	Raquia	2 162
Distr. Aquia	434,6	13,78	2 860	6,58	Aquia	3 337
Distr. Cajacay	193,06	6,12	1 686	8,73	Cajacay	2 599
Distr. Canis	19,45	0,62	691	35,53	Canis	2 460
Distr. Colquioc	274,61	8,70	3 078	11,21	Chasquitambo	743
Distr. Huallanca	873,39	27,68	8 249	9,44	Huallanca	3 536
Distr. Huasta	387,91	12,30	2 425	6,25	Huasta	3 385
Distr. Huayllacayán	127,99	4,06	1 276	9,97	Huayllacayán	3 256
Distr. La Primavera	68,61	2,17	657	9,58	Gorgorillo	2 644
Distr. Mangas	115,84	3,67	568	4,90	Mangas	3 459
Distr. Pacllón	211,98	6,72	1 522	7,18	Pacllón	3 292
Distr. San Miguel de Corpanqui	43,78	1,39	777	17,75	Corpanqui	3 379
Distr. Ticllos	89,41	2,83	978	10,94	Ticllos	3 655

Continúa …

1.21 DEPARTAMENTO DE ANCASH: SUPERFICIE, POBLACIÓN CENSADA, DENSIDAD POBLACIONAL, ALTITUD DE LA CAPITAL POLÍTICA, 2008

Continúa ...

Provincias y Distritos	Superficie (Km^2)	%	Población Censada (21/Oct./2007)	Densidad (hab/Km^2)	Capital política	
					Nombre	Altitud (m.s.n.m.)
Prov. Carhuaz	**803,95**	**2,24**	**43 902**	**54,61**	**Carhuaz**	**2 638**
Distr. Carhuaz	194,62	24,21	13 836	71,09	Carhuaz	2 638
Distr. Acopampa	14,17	1,76	2 488	175,58	Acopampa	2 725
Distr. Amashca	11,99	1,49	1 647	137,36	Amshca	2 850
Distr. Anta	40,77	5,07	2 368	58,08	Anta	2 791
Distr. Ataquero	47,22	5,87	1 498	31,72	Carhuac	2 719
Distr. Marcara	157,49	19,59	8 634	54,82	Marcará	2 726
Distr. Pariahuanca	11,74	1,46	1 501	127,85	Pariahuanca	2 811
Distr. San Miguel de Aco	133,89	16,65	2 552	19,06	Aco	2 925
Distr. Shilla	130,19	16,19	3 280	25,19	Shilla	3 910
Distr Tinco	15,44	1,92	2 939	190,35	Tinco	2 588
Distr. Yungar	46,43	5,78	3 159	68,04	Yungar	2 828
Prov. C.F. Fitzcarrald	**624,25**	**1,74**	**21 322**	**34,16**	**San Luis**	**3 131**
Distr. San Luis	256,45	31,90	12 112	47,23	San Luis	3 131
Distr. San Nicolás	197,39	24,55	3 922	19,87	San Nicolás	2 875
Distr. Yauya	170,41	21,20	5 288	31,03	Yauya	3 250
Prov. Casma	**2 261,03**	**6,30**	**42 368**	**18,74**	**Casma**	**39**
Distr. Casma	1 204,85	53,29	28 831	23,93	Casma	39
Distr. Buena Vista Alta	476,62	21,08	3 937	8,26	Buena Vista Alta	216
Distr. Comandante Noel	222,36	9,83	2 029	9,12	Puerto Casma	12
Distr. Yaután	357,2	15,80	7 571	21,20	Yaután	809
Prov. Corongo	**988,01**	**2,75**	**8 329**	**8,43**	**Corongo**	**3 141**
Distr. Corongo	143,13	14,49	1824	12,74	Corongo	3 141
Distr. Aco	56,54	5,72	543	9,60	Aco	3 150
Distr. Bambas	151,13	15,30	500	3,31	Bambas	2 975
Distr. Cusca	411,55	41,65	2792	6,78	Cusca	3 242
Distr. La Pampa	93,94	9,51	1164	12,39	La Pampa	1 788
Distr. Yanac	45,85	4,64	747	16,29	Yanac	2 860
Distr. Yupán	85,87	8,69	759	8,84	Yupán	2 734
Prov. Huari	**2 771,90**	**7,72**	**62 598**	**22,58**	**Huari**	**3 149**
Distr. Huari	398,91	14,39	9 738	24,41	Huari	3 149
Distr. Anra	80,31	2,90	1 800	22,41	Anra	3 172
Distr. Cajay	159,35	5,75	3 018	18,94	Cajay	3 050
Distr. Chavín de Huantar	434,13	15,66	9 088	20,93	Chavín de Huantar	3 137
Distr. Huacachi	86,7	3,13	2 111	24,35	Huacachi	3 509
Distr. Huacchis	72,16	2,60	2 055	28,48	Huacchis	3 491
Distr. Huachis	153,89	5,55	3 758	24,42	Huachis	3 268
Distr. Huantar	156,15	5,63	3 010	19,28	Huantar	3 354
Distr. Masin	75,33	2,72	1 948	25,86	Masin	2 550
Distr. Paucas	135,31	4,88	2 048	15,14	Paucas	3 421
Distr. Pontó	118,29	4,27	3 472	29,35	Ponto	3 140
Distr. Rahuapampa	9,02	0,33	739	81,93	Rahuapampa	2 550
Distr. Rapayán	143,34	5,17	1 752	12,22	Rapayan	3 238
Distr. San Marcos	556,75	20,09	13 607	24,44	San Marcos	2 964
Distr. San Pedro de Chaná	138,65	5,00	2 668	19,24	Chana	3 413
Distr. Uco	53,61	1,93	1 786	33,31	Uco	3 336

Continúa ...

1.21 DEPARTAMENTO DE ANCASH: SUPERFICIE, POBLACIÓN CENSADA, DENSIDAD POBLACIONAL, ALTITUD DE LA CAPITAL POLÍTICA, 2008

Continúa ...

Provincias y Distritos	Superficie (Km^2)	%	Población Censada (21/Oct./2007)	Densidad (hab/Km^2)	Capital política	
					Nombre	Altitud (m.s.n.m.)
Prov. Huarmey	**3 908,42**	**10,88**	**27 820**	**7,12**	**Huarmey**	**7**
Distr. Huarmey	2 899,64	104,61	21 666	7,47	Huarmey	7
Distr. Cochapeti	100,02	3,61	879	8,79	Cochapeti	3 498
Distr. Culebras	630,25	22,74	3 145	4,99	La Caleta de Culeb	5
Distr. Huayán	58,99	2,13	1 085	18,39	Huayán	2 706
Distr. Malvas	219,52	7,92	1 045	4,76	Malvas	3 106
Prov. Huaylas	**2 292,78**	**6,38**	**53 729**	**23,43**	**Caraz**	**2 256**
Distr. Caraz	246,52	10,75	23 580	95,65	Caraz	2 256
Distr Huallanca	178,8	7,80	955	5,34	Huallanca	1 377
Distr. Huata	70,69	3,08	1 609	22,76	Huata	2 736
Distr. Huaylas	56,89	2,48	1 894	33,29	Huaylas	2 721
Distr. Mato	107,12	4,67	2 109	19,69	Sucre	2 185
Distr. Pamparomás	496,35	21,65	8 607	17,34	Pamparomás	2 765
Distr. Pueblo Libre	130,99	5,71	6 897	52,65	Pueblo Libre	2 492
Distr. Santa Cruz	357,7	15,60	4 840	13,53	Huaripampa	2 900
Distr. Santo Toribio	82,02	3,58	1 403	17,11	Santo Toribio	2 860
Distr. Yuracmarca	565,7	24,67	1 835	3,24	Yuracmarca	1 417
Prov. Mcal. Luzuriaga	**730,58**	**2,03**	**23 292**	**31,88**	**Piscobamba**	**3 281**
Distr. Piscobamba	45,93	6,29	3 600	78,38	Piscobamba	3 281
Distr. Casca	77,38	10,59	4 301	55,58	Casca	3 132
Distr. Eleazar Guzmán Barrón	93,96	12,86	1 333	14,19	Pampachacra	2 950
Distr. Fidel Olivas Escudero	204,82	28,04	2 309	11,27	Sanachgan	2 650
Distr. Llama	48,13	6,59	1 392	28,92	Llama	2 821
Distr. Llumpa	143,27	19,61	6 066	42,34	Llumpa	3 200
Distr. Lucma	77,37	10,59	3 197	41,32	Lucma	3 083
Distr. Musga	39,72	5,44	1 094	27,54	Musga	2 970
Prov. Ocros	**1 945,07**	**5,42**	**9 196**	**4,73**	**Ocros**	**3 230**
Distr. Ocros	230,55	11,85	1 375	5,96	Ocros	3 230
Distr. Acas	252,48	12,98	812	3,22	Acas	3 689
Distr. Cajamarquilla	75,52	3,88	429	5,68	Cajamarquilla	3 514
Distr. Carhuapampa	109,78	5,64	752	6,85	Aco	2 228
Distr. Cochas	412,48	21,21	1 298	3,15	Huanchay	450
Distr. Congas	130,03	6,69	1 215	9,34	Congas	3 055
Distr. Llipa	33,69	1,73	843	25,02	Llipa	3 020
Distr. San Cristobal de Raján	67,75	3,48	572	8,44	Raján	3 605
Distr. San Pedro	547,03	28,12	1 477	2,70	Copa	2 219
Distr. Santiago de Chilcas	85,76	4,41	423	4,93	Santiago de Chilcas	3 657
Prov. Pallasca	**2 101,21**	**5,85**	**29 454**	**14,02**	**Cabana**	**3 224**
Distr. Cabana	150,29	7,15	2 810	18,70	Cabana	3 224
Distr. Bolognesi	86,88	4,13	1 367	15,73	Bolognesi	2 880
Distr. Conchucos	585,24	27,85	8 027	13,72	Conchucos	3 180
Distr. Huacaschuque	63,59	3,03	671	10,55	Huancaschuque	3 100
Distr. Huandoval	116,00	5,52	1 144	9,86	Huandoval	3 035
Distr. Lacabamba	64,68	3,08	656	10,14	Lacabamba	3 329
Distr. Llapo	28,69	1,37	688	23,98	Llapo	3 480
Distr. Pallasca	59,77	2,84	2 624	43,90	Pallasca	3 131

Continúa ...

1.21 DEPARTAMENTO DE ANCASH: SUPERFICIE, POBLACIÓN CENSADA, DENSIDAD POBLACIONAL, ALTITUD DE LA CAPITAL POLITICA, 2008

Conclusión ...

Provincias y Distritos	Superficie (Km^2)	%	Población Censada (21/Oct./2007)	Densidad (hab/Km^2)	Capital política	
					Nombre	Altitud (m.s.n.m.)
Distr. Pampas	438,18	20,85	7 079	16,16	Pampas	3 190
Distr. Santa Rosa	298,77	14,22	1 150	3,85	Santa Rosa	2 370
Distr. Tauca	209,12	9,95	3 238	15,48	Tauca	3 367
Prov. Pomabamba	**914,05**	**2,55**	**27 954**	**30,58**	**Pomabamba**	**2 948**
Distr Pomabamba	347,92	38,06	14 933	42,92	Pomabamba	2 948
Distr. Huayllán	88,97	9,73	3 666	41,20	Huayllán	3 000
Distr. Parobamba	331,1	36,22	6 861	20,72	Parobamba	3 185
Distr. Quinuabamba	146,06	15,98	2 494	17,08	Quinuabamba	3 108
Prov. Recuay	**2 304,19**	**6,42**	**19 102**	**8,29**	**Recuay**	**3 394**
Distr. Recuay	142,96	6,20	5 015	35,08	Recuay	3 394
Distr. Catac	1 018,27	44,19	4 036	3,96	Catac	3 566
Distr. Cotaparaco	172,85	7,50	603	3,49	Cotaparaco	3 008
Distr. Huayllapampa	105,29	4,57	1 146	10,88	Huayllapampa	2 889
Distr. Llacllín	101,1	4,39	1 418	14,03	Llacllín	3 008
Distr. Marca	184,84	8,02	1 054	5,70	Marca	2 644
Distr. Pampas Chico	100,51	4,36	1 618	16,10	Pampas Chico	3 505
Distr. Pararín	254,85	11,06	1 251	4,91	Pararín	3 383
Distr. Tapacocha	81,23	3,53	525	6,46	Tapacocha	3 608
Distr. Ticapampa	142,29	6,18	2 436	17,12	Ticapampa	3 456
Prov. Santa	**4 004,99**	**11,16**	**396 434**	**98,99**	**Chimbote**	**4**
Distr. Chimbote	1 461,44	36,49	215 817	147,67	Chimbote	4
Distr. Caceres del Perú	549,78	13,73	5 062	9,21	Jimbe	1 203
Distr. Coishco	9,21	0,23	14 832	1610,42	Coishco	15
Distr Macate	584,65	14,60	3 889	6,65	Macate	2 712
Distr. Moro	359,35	8,97	7 580	21,09	Moro	426
Distr. Nepeña	458,24	11,44	13 860	30,25	Nepeña	144
Distr. Samanco	153,98	3,84	4 218	27,39	Samanco	21
Distr. Santa	38,61	0,96	18 010	466,46	Santa	6
Distr. Nuevo Chimbote	389,73	9,73	113 166	290,37	Buenos Aires	25
Prov. Sihuas	**1455,97**	**4,06**	**30 700**	**21,09**	**Sihuas**	**2 716**
Distr Sihuas	43,81	3,01	5 562	126,96	Sihuas	2 716
Distr. Acobamba	153,04	10,51	2 004	13,09	Acobamba	3 140
Distr. Alfonso Ugarte	80,71	5,54	874	10,83	Ullulluco	3 205
Distr. Cashapampa	66,96	4,60	3 061	45,71	Cashapampa	3 425
Distr. Chingalpo	173,20	11,90	1 155	6,67	Chingalpo	3 128
Distr. Huayllabamba	287,58	19,75	4 227	14,70	Huayllabamba	3 318
Distr. Quiches	146,98	10,09	2 779	18,91	Quiches	3 012
Distr. Ragash	208,45	14,32	2 769	13,28	Ragash	3 500
Distr. San Juan	209,24	14,37	6 363	30,41	Chullín	2 725
Distr. Sicsibamba	86,00	5,91	1 906	22,16	Umbe	3 120
Prov. Yungay	**1 361,48**	**3,79**	**54 963**	**40,37**	**Yungay**	**2 458**
Distr. Yungay	276,68	20,32	20 075	72,56	Yungay	2 458
Distr. Cascapara	138,32	10,16	2 064	14,92	Cascapara	2 725
Distr. Mancos	64,05	4,70	7 180	112,10	Mancos	2 507
Distr. Matacoto	43,65	3,21	1 482	33,95	Matacoto	2 500
Distr. Quillo	373,83	27,46	12 080	32,31	Quillo	1 552
Distr. Ranrahirca	22,89	1,68	2 818	123,11	Ranrahirca	2 475
Distr. Shupluy	162,21	11,91	2 285	14,09	Shupluy	2 538
Distr. Yanama	279,85	20,55	6 979	24,94	Yanama	3 375

a) Incluye área insular 12,23 Km2

Fuente: Instituto Nacional de Estadística e Informática (INEI) - Censos Nacionales Población y Vivienda, 2007



II MEDIO AMBIENTE

II MEDIO AMBIENTE

En este capítulo, contiene información sobre estadísticas ambientales que se producen en el departamento.

La información se encuentra agrupada y actualizada en superficie arbolizada, reforestada, reforestación realizada, producción de plantones, construcción de almacenes, flora y fauna, así como especies en peligro de extinción.

Así mismo se incluye, humedad relativa, precipitación, temperatura promedio anual, ocurrencia de emergencias, viviendas afectadas, destruidas, número de fallecidos y número de damnificados debido a desastres.

La información estadística ha sido captada de PRONAMACHS, IMARPE, SENAHI E INDECI.

2.1 DEPARTAMENTO DE ANCASH: REGIONES NATURALES COSTA Y SIERRA, NÚMERO DE DISTRITOS POLÍTICOS Y SUPERFICIE TERRITORIAL .

(Hectáreas)

Provincia	Nº de Distritos Políticos	Superficie Territorial				
		Total ha.	Nº Distritos	Costa ha.	Nº Distritos	Sierra ha.
Total	**166**	**3 591 481**	**15**	**1 008 663**	**151**	**2 582 818**
Huaraz	12	249 291	-		12	249 291
Aija	5	69 672	-		5	69 672
A. Raymondi	6	56 161	-		6	56 161
Asunción	2	52 866	-		2	52 866
Bolognesi	15	315 480	1	27 461	14	288 019
Carhuaz	11	80 395	-		11	80 395
C.F. Fitzcarrald	3	62 425	-		3	62 425
Casma	4	226 103	4	226 103	-	
Corongo	7	98 801	-		7	98 801
Huari	16	277 190	-		16	277 190
Huarmey	5	390 842	2	352 989	3	37 853
Huaylas	10	229 278	-	17 880	10	211 398
Mcal. Luzuriaga	8	73 058	-		8	73 058
Ocros	10	194 507	1	95 951	9	98 556
Pallasca	11	210 121	-		11	210 121
Pomabamba	4	91 405	-		4	91 405
Recuay	10	230 419	-		10	230 419
Santa	9	400 499	7	287 056	2	113 443
Sihuas	10	145 597	-		10	145 597
Yungay	8	136 148	-		8	136 148
Área Insular		1 223		1 223		

Fuente: Instituto Nacional de Estadística e Informática (INEI)

2.2a DEPARTAMENTO DE ANCASH: ACCIONES DE CONSERVACIÓN DE SUELOS REALIZADOS POR EL PROYECTO NACIONAL DE MANEJO DE CUENCAS HIDROGRÁFICAS Y CONSERVACIÓN DE LOS SUELOS, 2002- 2008

Tipo de accción realizada	2002	2003	2004	2005	2006	2007	2008
Terrazas de absorción 1/	66	67	7	24	25	4	31
Terrazas de formación lenta	1477	1613	861	378	1262	451	409
Zanjas de infiltración	870	710	279	17	189	334	325

1/ incluye rehabilitación de andenes

Fuente: INEI- "Perú: Anuario de estaditicas ambientales 2009"

2.2b DEPARTAMENTO DE ANCASH: ACCIONES DE APOYO A LA PRODUCCIÓN REALIZADA POR EL PROYECTO NACIONAL DE MANEJO DE CUENCAS HIDROGRÁFICAS Y CONSERVACIÓN DE SUELOS,2003- 2008

Tipo de accción realizada	2003	2004	2005	2006	2007	2008
Instalación de cultivos	283	42	98	219	541	646
Mejoramiento de pastos	116	_	38	200	255	49
Almacenes	9	_	_	112	_	_

Fuente: INEI-" Perú Compendio estadístico 2009"

2.3 DEPARTAMENTO DE ANCASH: SUPERFICIE DE LOS BOSQUES NATURALES O TROPICALES SEGÚN PROVINCIA, 2000 - 2007

(Hectáreas)

Provincia	2000	2001	2002	2003	2004	2005	2006	2007
Ancash	**2 523,01**	**100,58**	**397,19**	**973,09**	**472,58**	**1 941,20**	**2 187,04**	**2 229,86**
Huaraz	68,86	31,00	108,09	122,00	31,50	124,00	13,50	28,00
Aija	45,20	40,75	89,99	80,00	73,18	59,20	34,00	4,00
Antonio Raymondi	-	-	-	-	-	-	-	-
Asunción	400,00	-	-	-	-	400,00	350,00	350,00
Bolognesi	400,00	-	-	-	-	400,00	350,00	350,00
Carhuaz	52,95	-	147,61	297,29	131,30	-	218,23	371,68
Carlos Fermín Fitzcarrald	1 000,00	-	-	-	-	900,00	850,00	800,00
Casma	-	-	-	-	-	-	-	-
Corongo	-	-	-	-	-	-	-	-
Huari	-	-	-	-	-	-	-	-
Huarmey	-	-	-	-	-	-	-	-
Huaylas	-	-	-	122,60	49,50	-	74,31	136,95
Mariscal Luzuriaga	-	-	-	-	-	-	-	-
Ocros	-	-	-	-	-	-	-	-
Pallasca	-	-	-	-	-	-	-	-
Pomabamba	-	-	-	-	-	-	-	-
Recuay	38,97	28,83	45,68	60,00	19,00	58,00	27,00	10,00
Santa	-	-	-	-	-	-	-	-
Sihuas	-	-	-	-	-	-	-	-
Yungay	517,03	-	5,82	291,20	168,10	-	270,00	179,23

Fuente: Ministerio de Agricultura-Proyecto Nacional de Manejo de Cuencas Hidrográficas y Conservación de Suelos (PRONAMACHCS). Gerencia Departamental de Ancash.

2.4 DEPARTAMENTO DE ANCASH: TIERRAS APTAS PARA REFORESTACIÓN, PROVINCIA, 2003- 2007 (Hectáreas)

Provincia	Área reforestada acumulada					Tierras por reforestar
	2003	2004	2005	2006	2007	
Ancash	**493,42**	**751,16**	**739,22**	**645,91**	**814,27**	**168495,55**
Huaraz	-	-	-	-	-	41460,17
Aija	-	-	-	-	-	15605,46
Antonio Raymondi	26,97	12,00	13,50	22,35	36,81	1523,00
Asunción	16,50	35,00	34,22	27,00	51,09	1500,00
Bolognesi	-	-	-	-	-	-
Carhuaz	-	-	-	-	-	-
Carlos Fermín Fitzcarrald	172,50	185,00	177,94	155,00	164,89	4000,00
Casma	-	-	-	-	-	-
Corongo	-	-	-	-	-	-
Huari	129,70	450,00	283,30	283,30	393,14	37590,00
Huarmey	-	-	-	-	-	-
Huaylas	-	-	-	-	-	-
Mariscal Luzuriaga	-	-	-	-	-	-
Ocros	-	-	-	-	-	-
Pallasca	147,75	69,16	230,26	158,26	168,34	50000,00
Pomabamba	-	-	-	-	-	-
Recuay	-	-	-	-	-	16816,92
Santa	-	-	-	-	-	-
Sihuas	-	-	-	-	-	-
Yungay	-	-	-	-	-	-

Fuente: Ministerio de Agricultura-Proyecto Nacional de Manejo de Cuencas Hidrográficas y Conservación de Suelos (PRONAMACHCS). Gerencia Departamental de Ancash.

2.5 DEPARTAMENTO DE ANCASH: SUPERFICIE REFORESTADA ANUALMENTE, SEGÚN PROVINCIA, 2001- 2008
(Hectáreas)

Provincia	Área reforestada acumulada							
	2001	2002	2003	2004	2005	2006	2007	2008
Ancash	**1884,00**	**1751.61**	**2052,21**	**2247,22**	**2582,25**	**2854,21**	**3171,25**	**3117,40**
Huaraz								253,06
Aija								33,59
Antonio Raymondi	82,55	90.00	26,97	12,00	13,50	22,35	36,81	57,3
Asunción	32,05	27.50	16,50	35,00	34,22	27,00	51,09	
Bolognesi		28.36	202,08	8,85		63,17	32,30	160,06
Carhuaz								439,31
Carlos Fermín Fitzcarrald	286,89	248.23	172,50	185,00	177,94	155,00	164,89	292,02
Casma								
Corongo								156,82
Huari	326,00	189.00	129,70	450,00	283,30	283,30	393,14	356,93
Huarmey								
Huaylas								186,01
Mariscal Luzuriaga	473,18	596.93	669,71	711,36	861,68	958,56	1 016,36	158,7
Ocros	-	16.41	13,00	-	-	22,20	13,97	32,57
Pallasca	211,48	60.33	147,75	69,16	230,26	158,48	168,34	269,11
Pomabamba	471,85	494.85	674,00	775,85	981,35	1 164,35	1 294,35	239,73
Recuay								65,5
Santa								-
Sihuas								227,9
Yungay	-	-	-	-	-	-	-	188,79

Fuente: Ministerio de Agricultura-Proyecto Nacional de Manejo de Cuencas Hidrográficas y Conservación de Suelos (PRONAMACHCS) Gerencia Departamental de Ancash

2.6 DEPARTAMENTO DE ANCASH:ACCIONES DE REFORESTACION REALIZADAS POR EL PROYECTO NACIONAL DE MANEJO DE CUENCAS IIDROGRÁFICAS Y CONSERVACIÓN DE SUELOS, 2003- 2008

(Hectárcas)

Provincia	Superficie reforestada						Manejo Forestal					
	2003	2004	2005	2006	2007	2008	2003	2004	2005	2006	2007	2008
Ancash	**1 060,74**	**942,15**	**1 266,78**	**1 187,46**	**1 346,49**	**939,24**	**473,74**	**23,88**	**27,05**	**5,00**	**20,09**	**112,00**
Huaraz						28,00						
Aija	-	-	-	-	-	4,00	-		-			
Antonio Raymondi	129,70	150,00	283,30	283,30	393,14		140,00		6,05			
Asunción	16,50	35,00	34,22	27,00	51,07		0,00	2,00	3,00			
Bolognesi	202,08	8,85	-	63,17	32,30	4,00	103,00	-	-			
Carhuaz						342,24						
Carlos Fermín Fitzcarrald	172,50	185,00	177,94	155,00	164,89	258,00	7,00	5,00	10,00			
Casma												
Corongo	74,31	4,91	65,98	68,88	84,61		57,45				15,25	
Huari	26,97	12,00	13,50	22,35	36,81		82,00					
Huarmey												-
Huaylas												8
Mariscal Luzuriaga	72,78	41,65	150,50	96,50	58,00	26,00	9,00		4,00			42
Ocros	-	-	-	22,20	13,57	6,00	26,45		-			
Pallasca	147,75	69,16	230,26	158,48	168,34	25,00	3,75					
Pomabamba	179,15	101,85	205,50	183,00	130,00		17,50		4,00	5,00		
Recuay						10,00						
Santa												
Sihuas	39,00	33,73	105,58	107,58	213,36	214,00	27,59	16,88			4,34	62
Yungay						22,00						-

Fuente: Ministerio de Agricultura-Proyecto Nacional de Manejo de Cuencas Hidrográficas y Conservación de Suelos (PRONAMACHCS). Gerencia Departamental de Ancash

2.7 DEPARTAMENTO DE ANCASH: PRODUCCION COMUNAL DE PLANTONES Y ZANJAS DE INFILTRACIÓN, 2003- 2008

(Plantones y hectáreas)

Provincia	Producción comunal de plantones						Zanjas de infiltración (Ha)					
	2003	2004	2005	2006	2007	2008	2003	2004	2005	2006	2007	2008
Ancash	**3 121 247**	**4 204 342**	**5 272 743**	**3 659 380**	**3 886 881**	**4 797 414**	**694,17**	**18339,02**	**168,50**	**171,82**	**194,00**	**958,10**
Huaraz	179 800	162 000	262 000	152 122	39 000	639 576					21,00	21
Aija	90 000	80 500	198 680	56 248	15 000	21 574					10,00	1
Antonio Raymondi	57 494	15 800	46 060	30 100	49 500	78 150		10,00			10,00	4
Asunción	31 642	45 210	62 350	52 130	95 400		10,50	12,00	15,00	0,00	0,00	
Bolognesi	138 432	29 210	266 900	118 625	145 176	250 822	-	-	-	-	17,40	-
Carhuaz	157 195	386 971	873 081	727 870	1 040 589	802 600	61,52	0,00	0,00	94,15	18,30	66
Carlos Fermín Fitzcarrald	320 705	224 122	254 298	152 264	292 294	335 073	74,80	30,00	33,00	0,00	0,00	37
Casma	-	-	-	-	-	-	-	-			-	
Corongo	163 007	113 850	162 695	97 250	74 610	254 770	46,08	14,34			7,00	
Huari	246 350	613 066	613 066	42 100	485 500	582 350	122,97	125,92			-	
Huarmey							-	-				
Huaylas	213 457	234 368	234 368	365 404	297 950	324 260	27,50	0,00	0,00	12,30	0,00	85
Mariscal Luzuriaga	212 400	223 100	223 100	192 380	110 220	277 570	59,50	18,76	21,00	9,45	11,00	3
Ocros	37 846	83 700	83 700	54 854	42 102	53 688					12,00	1,1
Pallasca	221 000	529 047	529 047	281 112	202 710	272 510	78,10	6,25	0,00	0,00	0,00	560
Pomabamba	406 430	349 220	349 220	358 882	388 120	333 710	141,00	47,75	68,50	36,50		-
Recuay	60 000	97 200	97 200	59 422	13 000	13 000					20,00	2
Santa	-	-	-	-	-	-	-	-	-		-	-
Sihuas	207 695	442 440	442 440	315 030	327 700	291 861	31,50	18074,00	31,00		67,30	178
Yungay	377 794	574 538	574 538	583 585	268 010	265 900	40,70	0,00	0,00	19,42	0,00	-

Fuente: Ministerio de Agricultura-Proyecto Nacional de Manejo de Cuencas Hidrográficas y Conservación de Suelos (PRONAMACHCS). Gerencia Departamental de Ancash

2.8 DEPARTAMENTO DE ANCASH: CONSTRUCCIÓN DE ALMACENES EN APOYO A LA PRODUCCIÓN, SEGÚN PROVINCIA, 2002- 2008

(Cantidad de almacenes)

Provincia	2002	2003	2004	2005	2006	2007	2008
Ancash	**8**	**8**	**0**	**0**	**8**	**0**	**0**
Huaraz	-	-	-	-	-	-	-
Aija	-	-	-	-	-	-	-
Antonio Raymondi	-	-	-	-	1	-	-
Asunción	-	-	-	-	-	-	-
Bolognesi	1	-	-	-	-	-	-
Carhuaz	2	5	-	-	-	-	-
Carlos Fermín Fitzcarrald	-	-	-	-	-	-	-
Casma	-	-	-	-	-	-	-
Corongo	-	-	-	-	-	-	-
Huari	-	-	-	-	6	-	-
Huarmey	-	-	-	-	-	-	-
Huaylas	2	1	-	-	-	-	-
Mariscal Luzuriaga	-	-	-	-	-	-	-
Ocros	-	-	-	-	-	-	-
Pallasca	-	-	-	-	1	-	-
Pomabamba	-	-	-	-	-	-	-
Recuay	-	-	-	-	-	-	-
Santa	-	-	-	-	-	-	-
Sihuas	-	-	-	-	-	-	-
Yungay	3	2	-	-	-	-	-

Fuente: Ministerio de Agricultura-Proyecto Nacional de Manejo de Cuencas Hidrográficas y Conservación de Suelos (PRONAMACHCS). Gerencia Departamental de Ancash

2.9 DEPARTAMENTO DE ANCASH: INSTALACIONES DE CULTIVO Y MEJORAMIENTO DE PASTO REALIZADAS POR EL PROYECTO NACIONAL DE MANEJO DE CUENCAS HIDROGRÁFICAS Y CONSERVACIÓN DE SUELOS, 2003- 2008

(Hectáreas)

Provincia	Instalación de cultivos						Mejoramiento de Pastos					
	2003	2004	2005	2006	2007	2008	2003	2004	2005	2006	2007	2008
Ancash	**259,71**	**170,26**	**95,25**	**156,70**	**201,33**	**449,50**	**89,18**	**51,80**	**33,16**	**76,51**	**76,00**	**493,82**
Huaraz												21
Aija							69,00					
Antonio Raymondi					10,00							
Asunción												
Bolognesi	70,50	30,28	19,50	10,00	14,00			8,00	19,35	13,21		
Carhuaz	74,55				56,00	54,50					46,00	65,22
Carlos Fermin Fitzcarrald						306						37
Casma												-
Corongo					-					-		47
Huari					5,00					49,70		
Huarmey					-					-		
Huaylas	37,00	19,71		25,00	87,70		11,68					87
Mariscal Luzuriaga	-	-			-		-					50
Ocros	23,80	13,00	5,50	2,50				14,80	10,81	9,00	30,00	
Pallasca	43,86	31,40	70,25	60,20	24,63		8,50	0,00	3,00	4,60	0,00	5,6
Pomabamba												
Recuay												
Santa						-						-
Sihuas		-	-	-	89			-				181
Yungay	-	75,87	-	59,00	4,00	-	-	29,00	-	-	- -	-

Fuente: Ministerio de Agricultura-Proyecto Nacional de Manejo de Cuencas Hidrográficas y Conservación de Suelos (PRONAMACHCS). Gerencia Departamental de Ancash

2.10a DEPARTAMENTO DE ANCASH: PRODUCCIÓN COMUNAL E INSTITUCIONAL DE PLANTONES, REFORESTACIÓN Y MANEJO FORESTAL, META ANUAL Y EJECUTADO, 2005

Proyecto	Unidad de Medida	Programado		Ejecución						
		Físico	Ppto. S/.	Físico	% Avance	Financiero Recibido	% Avance	Financiero Ejecutado	% Avance	N° de Jornales Comunales
Prod. De Plantones										
Prod. Comunal de Plantaciones	Planta	4 544 331,00	558 807,33	4 302 300,00	94,67	70 585,00	12,63	70 585,00	12,63	888 750,00
Pod. Institucional de Plantones	Planta	754 805,00	180 000,00	1 000 841,00	132,60	178 932,00	99,41	178 932,00	99,41	92 150,00
Plantación Forestal y Agroforestal (Reforest. Hect.)										
Instal. de Plant. Forestal	Ha	38,39	396 112,31	1 508,02	3 928,15	15 910,00	4,02	15 910,00	4,02	1 192 910,00
Protecc. de Plant. Forest.	Ha	421,14	468 521,36	14,00	3,32					5 600,00
Manejo Forestal										
Prácticas Silviculturales	Ha	65,88	21 790,49	20,30	30,81	2 560,00	11,75	2 560,00	11,75	8 200,00
Labores Culturales (Realiz.Riego y Fertiliz)	Ha	0,94	131,09	2,00	213,59					560,00

FUENTE: Informe Ejecutivo IV Trimestre del 2005- Gerencia Departamental PRONAMACHCS- ANCASH.

2.10b DEPARTAMENTO DE ANCASH: PRODUCCIÓN COMUNAL E INSTITUCIONAL DE PLANTONES, REFORESTACIÓN Y MANEJO FORESTAL, META ANUAL Y EJECUTADO, 2006

Proyecto	Unidad de Medida	Programado		Ejecución						
		Físico	Ppto. S/.	Físico	% Avance	Financiero Recibido	% Avance	Financiero Ejecutado	% Avance	N° de Jornales Comunales
Prod. De Plantones										
Prod. Comunal de Plantaciones	Planta	3 355 005,00	672 184,58	3 460 104,00	103,13	301 837,12	44,90	234 645,00	34,91	1 504 672,00
Pod. Institucional de Plantones	Planta	900 000,00	180 000,00	1 014 911,00	112,77	180 000,00	100,00	141 140,00	78,41	95 200,00
Plantación Forestal y Agroforestal (Reforest. Hect.)										
Instal. de Plant. Forestal	Ha	1 583,30	792 451,72	1 596,47	100,83	286 719,78	36,18	173 131,01	21,85	8 118 980,00
Protecc. de Plant. Forest.	Ha	22,25	629 434,63	19,50	87,64	150 315,78	23,88	106 277,96	16,88	10 400,00
Manejo Forestal										
Prácticas Silviculturales	Ha	75,25	69 521,31	12,25	16,28	11 591,00	16,67	11 591,00	16,67	33 900,00
Labores Culturales (Realiz.Riego y Fertiliz)	Ha		16 470,70							

FUENTE: Informe Ejecutivo IV Trimestre del 2006- Gerencia Departamental PRONAMACHCS- ANCASH.

2.10c DEPARTAMENTO DE ANCASH: PRODUCCIÓN COMUNAL E INSTITUCIONAL DE PLANTONES, REFORESTACIÓN Y MANEJO FORESTAL, META ANUAL Y EJECUTADO, SEGÚN PROVINCIA, 2007

Proyecto/ Provincia	Unidad de Medida	Programado		Ejecución						
		Físico	Ppto. S/.	Físico	% Avance	Financiero Recibido	% Avance	Financiero Ejecutado	% Avance	N° de Jornales Comunales
Prod. De Plantones										
Prod. Comunal de Plantaciones	Planta	1 535 853,00	139 131,68	3 035 451,00	197,64	121 440,00	87,28	121 440,00	100,00	119 020
Pod. Institucicnal de Plantones	Planta	872 000,00	180 000,00	971 176,00	111,37	157 753,00	87,64	94 400,00	59,84	25 896
Plantación Forestal y Agroforestal (Reforest. Hect.)										
Instal. de Plant. Forestal	Ha	781,20	409 962,03	1 337,96	171,27	282 503,20	68,91	282 513,20	100,00	74 060
Protecc. de Plant. Forest.	Ha	282,40	308 209,00	32,00	11,33	224 674,00	72,90	224 674,00	100,00	650
Manejo Forestal										
Prácticas Silviculturales	Ha	27,00	5 749,17	15,25	56,48	5 749,17	100,00	5 749,17	100,00	0
Labores Culturales (Realiz.Riego y Feriliz)	Ha	85,00	16 792,33	11,00	12,94	1 292,33	7,70	1 292,33	100,00	32
PROVINCIA HUARAZ										
Prod. De Plantones										
Prod. Comunal de Plantaciones	Planta	67 000	12 060,00	67 000	100,00	12 060	100,00	12 060	100,00	880
Pod. Institucicnal de Plantones	Planta	375 000	80 000,00	469 476	125,19	75 000	100,00	75 000	100,00	1 100
Plantación Forestal y Agroforestal (Reforest. Hect.)										
Instal. de Plant. Forestal	Ha	42	19 068,00	42	100,00	19 068	100,00	19 068	100,00	320
Protecc. de Plant. Forest.	Ha	22	24 200,00	22	100,00	24 200	100,00	24 200	100,00	250
Manejo Forestal										
Prácticas Silviculturales	Ha									
Labores Culturales (Realiz.Riego y Feriliz)	Ha									
PROVINCIA A. RAYMONDI										
Prod. De Plantones										
Prod. Comunal de Plantaciones	Planta	37 000	6 660,00	22 100	59,73	6 660	100,00	6 660	100,00	1 326
Pod. Institucicnal de Plantones	Planta									
Plantación Forestal y Agroforestal (Reforest. Hect.)										
Instal. de Plant. Forestal	Ha	22	9,99							
Protecc. de Plant. Forest.	Ha									
Manejo Forestal										
Prácticas Silviculturales	Ha									
Labores Culturales (Realiz.Riego y Feriliz)	Ha									

Continúa ...

2.10c DEPARTAMENTO DE ANCASH: PRODUCCIÓN COMUNAL E INSTITUCIONAL DE PLANTONES, REFORESTACIÓN Y MANEJO FORESTAL, META ANUAL Y EJECUTADO, SEGÚN PROVINCIA, 2007

Continúa ...

Proyecto/ Provincia	Unidad de Medida	Programado		Ejecución						
		Físico	Ppto. S/.	Físico	% Avance	Financiero Recibido	% Avance	Financiero Ejecutado	% Avance	N° de Jornales Comunales
PROVINCIAS BOLOGNESI Y OCROS										
Prod. De Plantones										
Proc. Comunal de Plantaciones	Planta	154 176	27 751,68	187 278	121,47	10 160	36,61	10 160	100,00	5 675
Pod Institucional de Plantones	Planta	100 000	20 000,00	99 700	99,70	19 400	97,00	19 400	100,00	606
Plantación Forestal y Agroforestal (Reforest. Hect.)										
Instal. de Plant. Forestal	Ha	16	7 254,00	46,27	289,19	7 254	100,00	7 264	100,14	1 280
Protecc. de Plant. Forest.	Ha	4	4 400,00	4	100,00	4 400	100,00	4 400	100,00	160
Manejo Forestal										
Prácticas Silviculturales	Ha									
Labores Culturales (Realiz.Riego y Fertiliz)	Ha									
PROVINCIA CARHUAZ										
Prod. De Plantones										
Proc. Comunal de Plantaciones	Planta	0		638 589	100,00	0	0,00	0	0,00	38 315
Pod Institucional de Plantones	Planta									
Plantación Forestal y Agroforestal (Reforest. Hect.)										
Instal. de Plant. Forestal	Ha	129,8	124 149,20	371,68	286,35	124 149,2	100,00	124 149,2	100,00	14 867
Protecc. de Plant. Forest.	Ha	44	61 320,00	0	0,00	61 320	100,00	61 320	100,00	
Manejo Forestal										
Prácticas Silviculturales	Ha	27,00	5 749,17			5 749,17	100,00	5 749,17	100,00	
Labores Culturales (Realiz.Riego y Fertiliz)	Ha	15,00	1 092,33			1 092,33	100,00	1 092,33	100,00	
PROVINCIA C.F. FITZCARRALD										
Prod. De Plantones										
Proc. Comunal de Plantaciones	Planta	445 400		380 714	85,48	0	0,00	0	0,00	11 421
Pod Institucional de Plantones	Planta									
Plantación Forestal y Agroforestal (Reforest. Hect.)										
Instal. de Plant. Forestal	Ha	297	75 884,00	205,49	69,19	75 884	100,00	75 884	100,00	16 439
Protecc. de Plant. Forest.	Ha	101	94 350,00	0	0,00	94 350	100,00	94 350	100,00	0

Continúa ...

2.10c DEPARTAMENTO DE ANCASH: PRODUCCIÓN COMUNAL E INSTITUCIONAL DE PLANTONES, REFORESTACIÓN Y MANEJO FORESTAL, META ANUAL Y EJECUTADO, SEGÚN PROVINCIA, 2007

Continúa ...

Proyecto/ Provincia	Unidad de Medida	Programado		Ejecución						
		Físico	Ppto. S/.	Físico	% Avance	Financiero Recibido	% Avance	Financiero Ejecutado	% Avance	N° de Jornales Comunales
Manejo Forestal										
Prácticas Silviculturales	Ha	0		0	0	0	0	0	0	0
Labores Culturales (Realiz.Riego y Fertiliz)	Ha	0		0	0	0	0	0	0	0
PROVINCIA CORONGO										
Prod. De Plantones										
Proc. Comunal de Plantaciones	Planta	29 000	5 220,00	74 610	257,28	5 220	100,00	5 220	100,00	545
Pod Institucional de Plantones	Planta									
Plantación Forestal y Agroforestal (Reforest. Hect.)										
Instal. de Plant. Forestal	Ha	25	11 350,00							
Protecc. de Plant. Forest.	Ha									
Manejo Forestal										
Prácticas Silviculturales	Ha			15,25						
Labores Culturales (Realiz.Riego y Fertiliz)	Ha									
PROVINCIA HUARI										
Prod. De Plantones										
Proc. Comunal de Plantaciones	Planta	100 000	16 020,00	103 000	103,00	15 920	99,38	15 920	99,38	6 180
Pod Institucional de Plantones	Planta									
Plantación Forestal y Agroforestal (Reforest. Hect.)										
Instal. de Plant. Forestal	Ha									
Protecc. de Plant. Forest.	Ha									
Manejo Forestal										
Prácticas Silviculturales	Ha									
Labores Culturales (Realiz.Riego y Fertiliz)	Ha									
PROVINCIA HUAYLAS										
Prod. De Plantones										
Proc. Comunal de Plantaciones	Planta	0	-	297 950	100,00					17 877
Pod Institucional de Plantones	Planta	397 000	80 000,00	402 000	101,26	63 353				24 190

Continúa ...

2.10c DEPARTAMENTO DE ANCASH: PRODUCCIÓN COMUNAL E INSTITUCIONAL DE PLANTONES, REFORESTACIÓN Y MANEJO FORESTAL, META ANUAL Y EJECUTADO, SEGÚN PROVINCIA, 2007

Continúa ...

Proyecto/ Provincia	Unidad de Medida	Programado		Ejecución						
		Físico	Ppto. S/.	Físico	% Avance	Financiero Recibido	% Avance	Financiero Ejecutado	% Avance	N° de Jornales Comunales
Plantación Forestal y Agroforestal (Reforest. Hect.)										
Instal. de Plant. Forestal	Ha	46,4	43 150,00	136,95	295,15	43 160	100,00	43 160	100,00	5 478
Protecc. de Plant. Forest.	Ha	36	40 404,00	0	0,00	40 404	100,00	40 404	100,00	0
Manejo Forestal										
Prácticas Silviculturales	Ha	0		0	0	0	0	0	0	0
Labores Culturales (Realiz.Riego y Fertiliz)	Ha	8,00	200,00	8,00	100,00	200,00	100,00	200,00	100,00	32
PROVINCIA MCAL. LUZURIAGA										
Prod. De Plantones										
Proc. Comunal de Plantaciones	Planta	90 000	16 200,00	110 220,00	122,47	16 200	100,00	16 200	100,00	1 837
Pod. Institucional de Plantones	Planta									
Plantación Forestal y Agroforestal (Reforest. Hect.)										
Instal. de Plant. Forestal	Ha	26	1 184,00	58	223,08	1 184	100,00	1 184	100,00	4 640
Protecc. de Plant. Forest.	Ha									
Manejo Forestal										
Prácticas Silviculturales	Ha									
Labores Culturales (Realiz.Riego y Fertiliz)	Ha									
PROVINCIA PALLASCA										
Prod. De Plantones										
Proc. Comunal de Plantaciones	Planta	96 779	17 420,00	202 710	209,46	17 420	100,00	17 420	100,00	6 083
Pod. Institucional de Plantones	Planta									
Plantación Forestal y Agroforestal (Reforest. Hect.)										
Instal. de Plant. Forestal	Ha	25	11 350,00	168,34	673,36	0	0,00	0		13 467
Protecc. de Plant. Forest.	Ha	6	6 600,00	6	100,00	0	0,00	0	0,00	240
Manejo Forestal										
Prácticas Silviculturales	Ha									
Labores Culturales (Realiz.Riego y Fertiliz)	Ha									

Continúa ...

2.10c DEPARTAMENTO DE ANCASH: PRODUCCIÓN COMUNAL E INSTITUCIONAL DE PLANTONES, REFORESTACIÓN Y MANEJO FORESTAL, META ANUAL Y EJECUTADO, SEGÚN PROVINCIA, 2007

Conclusión ...

Proyecto/ Provincia	Unidad de Medida	Programado		Ejecución						
		Físico	Ppto. S/.	Físico	% Avance	Financiero Recibido	% Avance	Financiero Ejecutado	% Avance	Nº de Jornales Comunales
PROVINCIA POMABAMBA										
Prod. De Plantones										
Proc. Comunal de Plantaciones	Planta	140 000	25 200,00	385 120	275,09	25 200	100,00	25 200	100,00	6 583
Pod Institucional de Plantones	Planta									
Plantación Forestal y Agroforestal (Reforest. Hect.)										
Instal. de Plant. Forestal	Ha	6	2 724,00	130	2 166,67	2 724	100,00	2 724	100,00	10 400
Protecc. de Plant. Forest.	Ha									
Manejo Forestal										
Prácticas Silviculturales	Ha									
Labores Culturales (Realiz.Riego y Fertiliz)	Ha									
PROVINCIA SIHUAS										
Prod. De Plantones										
Proc. Comunal de Plantaciones	Planta	306 498		327 700	106,92					
Pod Institucional de Plantones	Planta									
Plantación Forestal y Agroforestal (Reforest. Hect.)										
Instal. de Plant. Forestal	Ha	126	104 748,84							
Protecc. de Plant. Forest.	Ha	69	76 935,00							
Manejo Forestal										
Prácticas Silviculturales	Ha									
Labores Culturales (Realiz.Riego y Fertiliz)	Ha	52,00	15 500,00	3,00	4,84					
PROVINCIA YUNGAY										
Prod. De Plantones										
Proc. Comunal de Plantaciones	Planta	70 000	12 600,00	238 460	340,66	12 600	100,00	12 600	100,00	22 300
Pod Institucional de Plantones	Planta									
Plantación Forestal y Agroforestal (Reforest. Hect.)										
Instal. de Plant. Forestal	Ha	20	9 080,00	179,23	896,15	9 080	100,00	9 080	100,00	7 169
Protecc. de Plant. Forest.	Ha									
Manejo Forestal										
Prácticas Silviculturales	Ha									
Labores Culturales (Realiz.Riego y Fertiliz)	Ha									

Fuente: Ministerio de Agricultura-Proyecto Nacional de Manejo de Cuencas Hidrográficas y Conservación de Suelos (PRONAMACHCS). Gerencia Departamental de Ancash

2.11 DEPARTAMENTO DE ANCASH: PRODUCCIÓN COMUNAL E INSTITUCIONAL DE PLANTONES, REFORESTACIÓN Y MANEJO FORESTAL, META ANUAL Y EJECUTADO, SEGÚN PROVINCIA, 2008

Proyecto/ Provincia	Unidad de Medida	Programado		Ejecución						
		Fisico	Ppto. S/.	Fisico	% Avance	Financiero Recibido	% Avance	Financiero Ejecutado	% Avance	N° de Jornales Comunales
Prod. De Plantones										
Prod. Comunal de Plantaciones	Planta	2 355 108,00	306 082,53	3 539 606,00	1 309,27	223 892,42	515,97	223 892,42	600,00	63 517,00
Pod. Institucional de Plantones	Planta	0,00	0,00	0,00	0,00	0,00	0.00	0,00	0,00	0,00
Plantación Forestal y Agroforestal (Reforest. Hect.)										
Instal. de Plant. Forestal	Ha	746,48	301 292,87	1 012,22	627,71	167 653,00	500,00	167 653,00	500,00	51 478,00
Protecc de Plant. Forest.	Ha	619,00	1 162 951,81 #	800,00	615,91	453 006,00	574,57	453 006,00	600,00	267 392,00
Manejo Forestal										
Practicas Silviculturales	Ha	117,00	22 802,50	27,50	172,22	22 166,50	300,00	22 166,50	300,00	1 100,00
Labores Culturales (Realiz.Riego y Fertiliz)	Ha	15,00	375,00 #	15,00	100,00	375,00	100,00	375,00	100,00	600,00
PROVINCIA HUARAZ										
Prod. De Plantones										
Prod. Comunal de Plantaciones	Planta									
Pod. Institucional de Plantones	Planta	188 576	57 500,00	188 576	100,00	57 500	100	57 500	100	501
Pod. Institucional de Plantones										
Pod. Institucional de Plantones	Ha	28	12 712,00	253,06	903,79	12 712	100	12 712	100	1 600
Pod. Institucional de Plantones	Ha	6	6 600,00	6	100,00	6 600	100	6 600	100	480
Pod. Institucional de Plantones										
Pod. Institucional de Plantones	Ha									
Pod. Institucional de Plantones	Ha									
PROVINCIA A. RAYMONDI										
Prod. De Plantones										
Prod. Comunal de Plantaciones	Planta	70 000		651 300	84,29					1 460
Pod. Institucional de Plantones	Planta									
Plantación Forestal y Agroforestal (Reforest. Hect.)										
Instal. de Plant. Forestal	Ha	22	9 988,00	57	260,45	9 988	100	9 988	100	
Protecc de Plant. Forest.	Ha									
Manejo Forestal										
Prácticas Silviculturales	Ha									
Labores Culturales (Realiz.Riego y Fertiliz)	Ha									

Continúa ...

2.11 DEPARTAMENTO DE ANCASH: PRODUCCIÓN COMUNAL E INSTITUCIONAL DE PLANTONES, REFORESTACIÓN Y MANEJO FORESTAL, META ANUAL Y EJECUTADO, SEGÚN PROVINCIA, 2008

Continúa ...

Proyecto/ Provincia	Unidad de Medida	Programado		Ejecución						
		Físico	Ppto. S/.	Físico	% Avance	Financiero Recibido	% Avance	Financiero Ejecutado	% Avance	N° de Jornales Comunales
PROVINCIAS BOLOGNESI Y OCROS										
Prod. De Plantones										
Prod. Comunal de Plantaciones	Planta	21 500	3 870,00	53 688	249,71					1 778
Pod. Institucional de Plantones	Planta	90 000	20 000,00	268 417	298,24	20 000	100,00	19100,00	95,5	3 000
Plantación Forestal y Agroforestal (Reforest. Hect.)										
Instal. de Plant. Forestal	Ha	16	1 816,00	192,63	1 272,52	1 816	100,00	1816,00	100,0	824
Protecc de Plant. Forest.	Ha									
Manejo Forestal										
Prácticas Silviculturales	Ha									
Labores Culturales (Realiz.Riego y Fertiliz)	Ha									
PROVINCIA CARHUAZ										
Prod. De Plantones										
Prod. Comunal de Plantaciones	Planta	396 400	71352,00	501 600	126,54	11 392	15,97	11392,42	100,0	12 224
Pod. Institucional de Plantones	Planta	264 500	71 047,00	301 000	113,80	71 047	100,00	71 047	100,00	
Plantación Forestal y Agroforestal (Reforest. Hect.)			**287 273,21 #**			**# 185 469,20**		**# 185 469,20**		
Instal. de Plant. Forestal	Ha	308,0	205 043,21	439,31	142,64	124 149,2	60,55	124 149,2	100,00	26 578
Protecc de Plant. Forest.	Ha	59	82 230,00	42	71,19 #	61 320	74,57	61 320	100,00	1 680
Manejo Forestal										
Prácticas Silviculturales	Ha	27,00	6 466,50	19,50	72,22	6 466,50	100,00	6 466,50	100,00	780
Labores Culturales (Realiz.Riego y Fertiliz)	Ha	15,00	375,00	15,00	100,00	375,00	100,00	375,00	100,00	600
PROVINCIA C.F. FITZCARRALD										
Prod. De Plantones										
Prod. Comunal de Plantaciones	Planta	343 147	61 766,46	353 413	102,99	61 766	100,00	61 766	100,00	5 402
Pod. Institucional de Plantones	Planta									
Plantación Forestal y Agroforestal (Reforest. Hect.)										
Instal. de Plant. Forestal	Ha	258	135 046,07	292,00	113,18	135 046	100,00	135 046	100,00	23 360
Protecc de Plant. Forest.	Ha	343	214 331,81	343	100,00	214 332	100,00	214 332	100,00	256 688

Continúa ...

2.11 DEPARTAMENTO DE ANCASH: PRODUCCIÓN COMUNAL E INSTITUCIONAL DE PLANTONES, REFORESTACIÓN Y MANEJO FORESTAL, META ANUAL Y EJECUTADO, SEGÚN PROVINCIA, 2008

Continúa ...

Proyecto/ Provincia	Unidad de Medida	Programado		Ejecución							
		Físico	Ppto. S/.	Físico	% Avance	Financiero Recibido	% Avance		Financiero Ejecutado	% Avance	N° de Jornales Comunales
Manejo Forestal											
Prácticas Silviculturales	Ha										
Labores Culturales (Realiz.Riego y Fertiliz)	Ha										
PROVINCIA CORONGO											
Prod. De Plantones											
Prod. Comunal de Plantaciones	Planta	102 000	18 360,00	102 000	100,00						1 700
Pod. Institucional de Plantones	Planta										
Plantación Forestal y Agroforestal (Reforest. Hect.)											
Instal. de Plant. Forestal	Ha	47	23 500,00	157	333,65						12 546
Protecc de Plant. Forest.	Ha	47	56 400,00	47	100,00						1 880
Manejo Forestal											
Prácticas Silviculturales	Ha										
Labores Culturales (Realiz.Riego y Fertiliz)	Ha										
PROVINCIA HUARI											
Prod. De Plantones											
Prod. Comunal de Plantaciones	Planta	90	14 265,00	102 000	113,33	14 265	100,00	1	14 265	100,00	805
Pod. Institucional de Plantones	Planta										
Plantación Forestal y Agroforestal (Reforest. Hect.)											
Instal. de Plant. Forestal	Ha	66	20 592,00	357	540,80						28 554
Protecc de Plant. Forest.	Ha	20	632 636,00								2 784
Manejo Forestal											
Prácticas Silviculturales	Ha	20,00	636,00								
Labores Culturales (Realiz.Riego y Fertiliz)	Ha										
PROVINCIA HUAYLAS											
Prod. De Plantones											
Prod. Comunal de Plantaciones	Planta	297 100	53 478,00	324 260	109,14	53 478	100,00		53 478	100,00	7 912
Pod. Institucional de Plantones	Planta										

Continúa ...

2.11 DEPARTAMENTO DE ANCASH: PRODUCCIÓN COMUNAL E INSTITUCIONAL DE PLANTONES, REFORESTACIÓN Y MANEJO FORESTAL, META ANUAL Y EJECUTADO, SEGÚN PROVINCIA, 2008

Continua ...

Proyecto/ Provincia	Unidad de Medida	Programado		Ejecución						
		Físico	Ppto. S/.	Físico	% Avance	Financiero Recibido	% Avance	Financiero Ejecutado	% Avance	N° de Jornales Comunales
Plantación Forestal y Agroforestal (Reforest. Hect.)										
Instal. de Plant. Forestal	Ha	184,0	105 662,03	186,00	101,05	105 662	100,00	105 662	100,00	15 953
Protecc de Plant. Forest.	Ha	81	95 754,00	36	44,72	95 754	100,00	95 754	100,00	1 456
Manejo Forestal										
Prácticas Silviculturales	Ha	8	200,00	8	100	200	100	200	100	320
Labores Culturales (Realiz.Riego y Fertiliz)	Ha									
PROVINCIA MCAL. LUZURIAGA										
Prod. De Plantones										
Prod. Comunal de Plantaciones	Planta	129 000	23 220,00	169 200,00	131,15	23 220	100,00	23 220	100,00	2 820
Pod. Institucional de Plantones	Planta									
Plantación Forestal y Agroforestal (Reforest. Hect.)										
Instal. de Plant. Forestal	Ha	61	30 500,00	159	164,25	30 500	100,00	30 500	100,00	12 696
Protecc de Plant. Forest.	Ha	57	68 400,00	57	100,00	68 400	100,00	68 400	100,00	2 184
Manejo Forestal										
Prácticas Silviculturales	Ha									
Labores Culturales (Realiz.Riego y Fertiliz)	Ha									
PROVINCIA PALLASCA										
Prod. De Plantones										
Prod. Comunal de Plantaciones	Planta			312 474						
Pod. Institucional de Plantones	Planta									
Plantación Forestal y Agroforestal (Reforest. Hect.)										
Instal. de Plant. Forestal	Ha	25	11 350,00	11,00	42,20	11 350	100,00	11 350	100,00	844
Protecc de Plant. Forest.	Ha	6	6 600,00	269	100,00	6 600	100,00	6 600	100,00	240
Manejo Forestal										
Prácticas Silviculturales	Ha									
Labores Culturales (Realiz.Riego y Fertiliz)	Ha									

Contiúa ...

2.11 DEPARTAMENTO DE ANCASH: PRODUCCIÓN COMUNAL E INSTITUCIONAL DE PLANTONES, REFORESTACIÓN Y MANEJO FORESTAL, META ANUAL Y EJECUTADO, SEGÚN PROVINCIA, 2008

Conclusión ...

Proyecto/ Provincia	Unidad de Medida	Programado		Ejecución						
		Físico	Ppto. S/.	Físico	% Avance	Financiero Recibido	% Avance	Financiero Ejecutado	% Avance	N° de Jornales Comunales
PROVINCIA POMABAMBA										
Prod. De Plantones										
Prod. Comunal de Plantaciones	Planta	329310,00		329310,00	100,00					5 489
Pod. Institucional de Plantones	Planta									
Plantación Forestal y Agroforestal (Reforest. Hect.)										
Instal. de Plant. Forestal	Ha	242,48		239,73	100,00					19 178
Protecc de Plant. Forest.	Ha									
Manejo Forestal										
Prácticas Silviculturales	Ha									
Labores Culturales (Realiz.Riego y Fertiliz)	Ha									
PROVINCIA SIHUAS										
Prod. De Plantones										
Prod. Comunal de Plantaciones	Planta	332061,00	59 771,07	305861,00	92,11	59 771	100,00	59 771	100,00	18 352
Pod. Institucional de Plantones	Planta									
Plantación Forestal y Agroforestal (Reforest. Hect.)										
Instal. de Plant. Forestal	Ha	214,00	144 700,84	228,00	106,50	11 061	100,00	11 061	100,00	988
Protecc de Plant. Forest.	Ha									
Manejo Forestal										
Prácticas Silviculturales	Ha	62,00	15 500,00			15 500,00	100,00	15 500,00	100,00	0
Labores Culturales (Realiz.Riego y Fertiliz)	Ha									
PROVINCIA YUNGAY										
Prod. De Plantones										
Prod. Comunal de Plantaciones	Planta	334500,00		334500,00	100,00					5 575
Pod. Institucional de Plantones	Planta									
Plantación Forestal y Agroforestal (Reforest. Hect.)										
Instal. de Plant. Forestal	Ha	20,00	9 080,00	188,79	113,70	9 080	100,00	9 080	100,00	1 819
Protecc de Plant. Forest.	Ha									
Manejo Forestal										
Prácticas Silviculturales	Ha									
Labores Culturales (Realiz.Riego y Fertiliz)	Ha									

Fuente: Ministerio de Agricultura-Proyecto Nacional de Manejo de Cuencas Hidrográficas y Conservación de Suelos (PRCNAMACHCS). Gerencia Departamental de Ancash

2.12 DEPARTAMENTO DE ANCASH: PARQUE HUASCARÁN ÁREA NATURAL PROTEGIDA POR EL ESTADO, 2003 - 2008.

(Hectáreas)

Parque	Año de Promulgación de Ley	2003	2004	2005	2006	2007	2008
Nacional Huascarán	01 Jul. 1975	340 000	340 000	340 000	340 000	340 000	340 000

Fuente: -Ministerio de Agricultura (MINAG) - Instituto Nacional de Recursos Naturales (INRENA).
-INEI- "Perú: Compendio Estadístico 2009"

2.13 DEPARTAMENTO DE ANCASH: TIPO Y SUPERFICIE DE ÁREAS VERDES, 2005 y 2007

Año	Número de Distritos con áreas verdes	Superficie en metros cuadrados (m^2)				Distritos sin áreas verdes
		Plazas	Parques	Jardines y óvalos	Bermas	
2005	112	376912	221960	31900	31249	17
2007	134	258850	173658	96781	94185	25

Nota: Los datos están referidos al total de Municipalidades que reportaron información, hasta Junio 2007.
Fuente: - Instituto Nacional de Estadística e Informática (INEI) - Registro Nacional de Municipaliades (RENAMU), 2006-2007, Compendio 2008
-INEI- "Perú: Cempendio Estadístico 2009"

2.14 DEPARTAMENTO DE ANCASH: ESPECIE DE FAUNA Y FLORA EXISTENTE, 2005- 2007

Especie de fauna y flora	2005		2006		2007	
	Total de Especies	Especies endémicas	Total de Especies	Especies endémicas	Total de Especies	Especies endémicas
Total	**849**	**15**	**859**	**15**	**859**	**15**
Anfibios	8		8		8	
Reptiles	7		7		7	
Aves	132		142		142	
Mamíferos	13	13	13	13	13	13
Peces Continentales	2	2	2	2	2	2
Agiospermas y gimnospermas	687		687		687	

Fuente: Parque Nacional Huascarán- PCRN, Mayo 2008

2.15 DEPARTAMENTO DE ANCASH: ESPECIE DE FAUNA SILVESTRE AVES AMENAZADA, 2005 - 2009

Aves	2005		2006		2007		2008		2009	
	Total de Especies	Especies endémicas	Total de Especies	Especies endémicas	Total de Especies	Especies endémicas	Total de Especies	Especies endémicas	Total de Especies	Especies endémicas
Total	**16**	**9**	**16**	**9**	**16**	**9**	**13**	**7**	**13**	**7**
En peligro crítico	1	1	1	1	1	1	2	2	2	2
En peligro	6	5	6	5	6	5	4	3	4	3
Vulnerable	2	2	2	2	2	2	3	1	3	1
Casi amenazado	7	1	7	1	7	1	4	1	4	1

Fuente:"Parque Nacional Huascarán- PCRN, Mayo 2009"

2.16 DEPARTAMENTO DE ANCASH: ESPECIE DE FAUNA SILVESTRE MAMÍFEROS AMENAZADA, 2005- 2009

Mamíferos	2005		2006		2007		2008		2009	
	Total de Especies	Especies endémicas	Total de Especies	Especies endémicas	Total de Especies	Especies endémicas	Total de Especies	Especies endémicas	Total de Especies	Especies endémicas
Total	**5**	**0**	**5**	**0**	**5**	**0**	**5**	**0**	**8**	**0**
En peligro crítico	0	0	0	0	0	0	0	0	4	0
En peligro	2	0	2	0	2	0	2	0	1	0
Vulnerable	1	0	1	0	1	0	1	0	1	0
Casi amenazado	2	0	2	0	2	0	2	0	2	0

Fuente: Parque Nacional Huascarán- PCRN, Mayo 2009

2.17 DEPARTAMENTO DE ANCASH: ESPECIE DE FLORA SILVESTRE AMENAZADA,2005 - 2009

Especie de Flora	2005		2006		2007		2008		2009	
	Total de Especies	Especies endémicas	Total de Especies	Especies endémicas	Total de Especies	Especies endémicas	Total de Especies	Especies endémicas	Total de Espacies	Especies endémicas
Total	**16**	**0**	**16**	**0**	**16**	**0**	**16**	**0**	**74**	**50**
En peligro crítico	5		5		5		5		8	
En peligro									21	21
Vulnerable	2		2		2		2		30	21
Casi amenazado	9		9		9		9		15	8

Fuente: Parque Nacional Huascarán- PCRN, Mayo 2009.

2.18 DEPARTAMENTO DE ANCASH: ESPECIE DE FAUNA SILVESTRE AMENAZADA, 2005- 2009

Especie de Fauna	2005		2006		2007		2008		2009	
	Total de Especies	Especies endémicas	Total de Especies	Especies endémicas	Total de Especies	Especies endémicas	Total de Especies	Especies endémicas	Total de Especies	Especies endémicas
Total	**849**	**15**	**849**	**15**	**859**	**15**	**859**	**15**	1000	0
Anfibios	8		8		8		8		2	
Reptiles	7		7		7		7		4	
Aves	132		132		142		142		137	
Mamíferos	13	13	13	13	13	13	13	13	21	
Peces continentales	2	2	2	2	2	2	2	2	2	
Angiosperma gimnospermas	687		687		687		687		834	

Fuente: Parque Nacional Huascarán- PCRN, Mayo 2009

2.19 DEPARTAMENTO DE ANCASH : POBLACIÓN DE VICUÑAS, 2000 - 2008

Tipo de animal	2000 a/	2001 b/	2002 b/	2003 b/	2004 b/	2005 b/	2006 b/	2007 b/	2008 b/
Vicuña	684	739	798	862	931	1005	1086	1173	1267

Nota: Estimado al 8% anual para el crecimiento poblacional, no incluye repoblamiento.

a/ Censo Nacional - CONACS

b/ Estimación estadistica de crecimiento anual.

Fuente: Ministerio de Agricultura (MINAG) - Consejo Nacional de Camélidos Sudamericanos (Conacs)

2.20 PERÚ: PRECIPITACIÓN TOTAL ANUAL A NIVEL NACIONAL, SEGÚN DEPARTAMENTO, 1996 - 2008

(Milímetros)

Departamento	1996	1997	1998	1999	2000	2001	2002	2003	2004	2005	2006	2007	2008
Amazonas	1 293,2	1 246,8	789,6	800,6	656,7	711,0	1 016,1	776,2	747,6	694,9	940,8	954,6	690,7
Áncash	**832,0**	**709,1**	**1 068,5**	**969,8**	**820,1**	**1 075,4**	**875,9**	**702,5**	**803,5**	**739,5**	**890,9**	**945,7**	**705,6**
Apurímac	946,4	948,2	691,1	1 117,8	1 106,8	953,2	1 027,0	922,8	800,4	769,5	866,1	842,6	664,5
Arequipa	43,7	159,2	42,4	76,1	154,5	181,9	98,4	17,3	56,7	33,2	85,8	18,3	133,2
Ayacucho	477,6	534,5	416,6	501,5	701,4	857,0	706,4	547,7	575,1	405,9	464,1	418,0	312,5
Cajamarca	577,5	644,7	765,5	828,8	708,6	908,6	629,8	528,8	625,9	586,3	689,6	747,7	720,9
Cusco	666,5	805,3	495,7	543,1	647,8	864,1	822,1	681,6	614,0	607,4	851,4	621,4	600,3
Huancavelica	733,9	753,5	782,0	939,8	630,4	1 037,7	1 505,6	1 494,1	882,7	744,0	841,0	711,1	691,8
Huánuco	331,4	285,4	365,8	514,9	511,7	417,9	442,8	380,9	373,0	385,0	503,1	292,4	449,8
Ica	5,2	-	17,1	5,4	14,4	5,4	4,2	3,3	3,3	13,6	6,9	1,0	37,7
Junín	599,8	654,0	726,2	715,8	675,7	828,3	813,5	800,9	618,0	522,3	619,9	555,6	493,9
La Libertad	11,0	30,7	127,2	36,1	25,2	32,2	17,7	18,5	1,0	2,6	26,8	14,0	9,6
Lambayeque	12,6	38,6	279,4	26,3	20,1	76,8	45,4	23,3	16,3	2,3	32,0	2,5	39,8
Lima	8,4	12,8	16,9	4,3	8,0	7,6	10,3	4,5	3,0	3,4	2,9	7,7	9,4
Loreto	2 946,9	2 625,7	2 659,6	2 915,1	2 934,6	2 840,3	2 826,1	2 496,2	2 518,8	2 220,7	2 975,5	2 515,5	2 520,9
Madre de Dios	...	...	2 219,3	1 784,2	2 089,4	2 147,6	2 545,3	2 806,0	1 870,9	1 919,2	2 396,8	2 105,5	1 871,4
Moquegua	...	20,7	12,1	16,2	31,7	14,4	18,1	0,6	11,1	24,1	5,7	7,0	17,2
Pasco	...	...	844,4	1 002,5	939,5	1 032,7	961,3	1 044,9	968,4	774,7	1 015,5	836,9	715,1
Piura	2,8	230,0	1 686,8	67,3	72,8	209,1	275,5	40,1	19,4	23,7	59,4	14,3	193,5
Puno	734,9	907,1	657,2	1 003,1	740,6	1 018,9	892,0	714,1	654,4	674,5	769,0	799,8	661,7
San Martín	1 363,9	1 329,8	1 178,4	1 603,2	1 428,0	1 617,2	1 186,7	1 434,2	1 149,7	1 351,0	1 319,6	1 413,8	1 399,5
Tacna	9,5	81,0	29,5	10,2	49,1	27,2	27,8	16,4	9,6	8,8	13,1	23,4	16,6
Tumbes	104,5	1 054,7	2 434,2	401,7	174,2	389,3	650,8	93,6	141,7	132,3	315,2	145,9	533,8
Ucayali	2 176,8	1 720,2	1 629,0	2 406,2	1 832,9	1 775,1	2 090,7	2 171,8	2 244,6	1 614,4	1 951,2	1 818,6	1 851,0

Fuente: -Servicio Nacional de Meteorología e Hidrología (SENAMHI).

-**INEI**- "**Perú:** Compendio Estadístico 2009".

2.21 DEPARTAMENTO DE ANCASH: USO CONSUNTIVO DEL AGUA SUPERFICIAL DE LA VERTIENTE DEL PACÍFICO, SEGÚN CUENCA HIDROGRÁFICA, 2007

Cuenca Hidrográfica	Uso consuntivo (Hm^3)				
	Total	Agrario	Industrial	Población	Minero
Huaraz	544,530	534,680	0,011	9,319	0,520
Santa	111,773	97,473	1,392	12,326	0,582

Fuente: -Ministerio de Agricultura (MINAG) - Instituto Nacional de Recursos Naturales (INRENA).

-**INEI- Perú:** Compendio Estadístico 2009.

2.22 DEPARTAMENTO DE ANCASH: VALORES DE COLIFORMES TERMOTOLERANTES EN EL AGUA DE MAR DE LA COSTA, SEGÚN BAHÍA, 2004 - 2008.

(NMP/100ml)

Bahía / Ubicación	2004	2005	2006	2007	2008
Chimbote					<30
Coishco frente a Isla Moñaque	<30	2.8×10^2	1.1×10^4	<30	2.3×10^2
Colecto Doméstico	9.3×10^3	2.1×10^5	1.5×10^5	4.6×10^4	…
Coishco Playa	2.3×10^2	2.3×10^2	4.3×10^2	4.3×10^2	7.5×10^2
Muelle de Minerales	2.3×10^3	2.4×10^4	2.4×10^5	1.1×10^5	2.4×10^6
Santo Domingo	2.3×10^2	2.4×10^4	2.4 x 104	<30	4.6×10^3
Muelle Chimbote Norte	9.0×10^2	4.3 x 102	4.6×10^4	9.3×10^2	2.4×10^4
Muelle Piangesa	7.0×10^2	…	2.4×10^5	9.3×10^2	4.3×10^2
Playa Sur	2.3×10^2	…	4.3×10^2	4.3×10^2	4.3×10^2
Agua Fría	4.3×10^2	…	2.3×10^2	<30	<30
Río Santa 1	2.3×10^3	7.5×10^3	4.9 x 10	2.4×10^4	4.6×10^4
Río Santa 2	4.3×10^3	…	1.1×10^4	2.4×10^4	4.6×10^3
Río Santa 3	2.0×10^3	…	1.1×10^4	4.6×10^4	2.4×10^5
Río Santa 4	4.3×10^3	…	4.6×10^3	4.3×10^5	1.1×10^5
Río Santa 5	4.6×10^3	…	9.3×10^3	1.5×10^4	2.4×10^5
Puerto Santa	<30	…	1.1×10^5	4.3×10^2	9.3×10^2
Puerto Santa	<30	…	4.3×10^4	4.3×10^2	2.3×10^2
Río Lacramarca 1	1.1×10^5	2.4×10^5	9.3×10^4	2.4×10^5	4.6×10^3
Río Lacramarca 2	2.3×10^3	2.4×10^5	1.5×10^4	9.3×10^4	1.1×10^4
Río Lacramarca 3	2.3×10^3	7.5×10^3	2.4×10^5	7.5×10^4	2.4×10^4
Río Lacramarca 4	2.3×10^3	…	1.1×10^5	1.1×10^5	2.4×10^5
Río Lacramarca 5	2.3×10^3	…	<30.0	1.1×10^5	2.4×10^5
Muelle Gildemeister	4.3×10^2	…	<30.0	…	2.4×10^3
Punta Caleta Palo	<30'	…	<30.0	1.5×10^4	2.3×10^2
Punta Infiernillo	4.0 x 10	…	9.0 x 10	9.0 x 10	<30
El Dorado	<30	…	4.0 x 10	<30	4.0 x 10
Playa Tankay	<30	…	4.0 x 10	2.3×10^2	<30
Caleta Vesique	<30	…	<30.0	<30	<30
Puerto Samanco	<30	…	…	2.4×10^4	<30
La Boquita	<30	…	…	<30	<30

Fuente:- Instituto del Mar del Perú (IMARPE).

- INEI- Perú: Cempendio Estadístico 2009.

2.23 DEPARTAMENTO DE ANCASH: VALORES DE COLIFORMES TOTALES EN EL AGUA DE MAR DE LA COSTA, SEGÚN BAHÍA, 2004 - 2008.

(NMP/100ml)

Bahía / Ubicación	2004	2005	2006	2007	2008
Chimbote					
Coishco frente a Isla Moñaque	3.9×10^2	7.5×10^2	2.4×10^4	2.3×10^2	4.3×10^2
Colecto Doméstico	1.1×10^5	2.4×10^5	1.1×10^6	1.5×10^5	1.1×10^5
Coishco Playa	9.0 x 10	2.3×10^2	4.3×10^2	4.3×10^2	7.5×10^2
Muelle de Minerales	2.4×10^4	2.3×10^5	4.6×10^5	1.1×10^5	2.4×10^6
Santo Domingo	1.5×10^3	7.5×10^5	9.3×10^4	…	4.6×10^3
Muelle Chimbote Norte	9.0 x 10	9.3×10^2	1.1×10^5	1.5×10^5	2.4×10^4
Muelle Piangesa	9.0 x 10	…	2.4×10^5	4.3×10^2	9.3×10^2
Playa Sur	<30	…	2.4×10^3	9.3×10^2	2.4×10^3
Agua Fría	4.0 x 10	…	4.0 x 10	<30	4.0 x 10
Río Santa 1	4.6×10^3	2.1×10^4	2.4×10^4	2.4×10^4	4.6×10^4
Río Santa 2	2.4×10^3	…	2.4×10^4	2.4×10^4	2.4×10^4
Río Santa 3	2.1×10^3	…	2.4×10^5	2.4×10^5	2.4×10^5
Río Santa 4	…	…	4.6×10^4	1.5×10^5	2.4×10^5
Río Santa 5	…	…	2.4×10^6	2.1×10^5	2.4×10^5
Puerto Santa	…	…	4.3×10^2	9.3×10^2	9.3×10^2
Puerto Santa	<30	…	4.0 x 10	4.3×10^2	9.3×10^2
Río Lacramarca 1	1.1×10^5	2.4×10^5	9.3×10^4	2.4×10^5	2.4×10^5
Río Lacramarca 2	1.1×10^5	3.9×10^3	1.1×10^5	2.4×10^5	2.4×10^5
Río Lacramarca 3	9.3×10^3	1.5×10^4	9.3×10^4	7.5×10^4	2.4×10^5
Río Lacramarca 4	1.1×10^4	…	2.4×10^5	1.1×10^5	2.4×10^5
Río Lacramarca 5	4.6×10^4	…	4.6×10^5	2.4×10^5	2.4×10^5
Muelle Gildemeister	4.3×10^3	…	9.3×10^4	…	4.6×10^3
Punta Caleta Palo	<30	…	2.3×10^2	4.3×10^2	2.3×10^2
Punta Infiernillo	4.0 x 10	…	4.0 x 10	9.0 x 10	<30
El Dorado	<30	…	<30	<30	4.0 x 10
Playa Tankay	<30	…	2.3×10^2	2.3×10^2	<30
Caleta Vesique	<30	..	9.0 x 10	<30	<30
Puerto Samanco	<30	…	4.0 x 10	2.4×10^4	9.0 x 10
La Boquita	<30	…	<30.0	<30	<30

Fuente: -Instituto del Mar del Perú (IMARPE).

-INEI- Perú: Compendio Estadístico 2009.

2.24 PERÚ: TEMPERATURA PROMEDIO ANUAL A NIVEL NACIONAL, SEGÚN DEPARTAMENTO, 1996- 2008

(Grados centígrados)

Departamento	1997	1998	1999	2000	2001	2002	2003	2004	2005	2006	2007	2008
Amazonas	15,0	15,4	14,5	14,6	14,7	14,9	15,0	14,9	15,2	15,0	14,7	14,8
Áncash	12,6	13,0	11,9	11,9	12,0	12,6	12,6	12,1	12,5	14,2	12,6	12,4
Apurímac	15,1	15,9	14,8	14,6	14,8	14,8	15,3	14,8	16,2	15,7	15,8	16,2
Arequipa	17,0	16,9	16,0	15,2	15,8	16,3	16,3	15,8	16,0	15,9	15,9	15,0
Ayacucho	18,6	19,4	18,0	17,2	17,7	18,3	18,0	16,8	17,8	17,7	18,1	19,4
Cajamarca	14,9	15,1	14,2	14,0	14,4	14,7	14,8	14,6	14,6	14,5	14,4	14,4
Cusco	12,6	13,5	12,0	11,9	12,0	11,9	12,1	12,1	11,9	11,8	12,4	12,3
Huancavelica	10,7	10,6	9,8	10,0	9,9	10,5	10,4	10,5	10,5	10,1	10,3	10,0
Huánuco	20,6	21,1	19,9	19,9	20,2	20,5	20,6	20,2	20,7	20,4	20,5	20,4
Ica	22,3	22,0	20,8	20,9	22,1	21,6	21,0	20,9	20,7	21,2	20,6	21,6
Junín	12,4	13,0	11,9	12,0	12,0	12,3	12,2	12,2	12,4	12,0	12,4	12,1
La Libertad	23,4	22,1	19,7	20,2	19,7	20,6	20,1	17,9	20,1	20,1	18,9	20,8
Lambayeque	24,3	23,2	20,7	21,0	20,8	21,8	20,9	21,6	21,6	22,5	19,9	21,5
Lima	22,0	20,7	18,9	19,1	18,7	19,2	19,0	19,0	18,7	19,4	18,1	19,5
Loreto	28,1	28,4	26,8	26,8	26,7	27,6	26,7	27,5	28,1	27,4	27,4	27,3
Madre de Dios	...	26,5	26,3	26,4	26,5	27,0	27,1	26,8	27,8	27,4	27,1	26,5
Moquegua	21,2	19,6	16,7	19,4	19,9	19,8	20,0	19,2	19,7	20,0	19,7	18,8
Pasco	5,3	6,0	4,6	4,6	4,6	4,9	5,0	4,7	5,1	4,8	5,0	5,3
Piura	26,8	25,1	23,8	24,1	23,8	24,7	24,5	24,5	24,1	24,8	24,0	24,8
Puno	9,1	10,9	10,1	9,7	9,8	10,2	10,2	10,3	10,2	10,2	10,7	9,4
San Martín	22,7	23,2	22,2	22,5	22,4	22,5	22,3	22,7	22,9	22,7	22,6	23,2
Tacna	19,1	18,2	17,3	17,5	17,6	17,8	17,7	17,0	17,2	18,0	16,7	18,3
Tumbes	27,4	26,6	25,0	24,6	24,6	25,6	25,3	25,1	24,9	25,3	24,9	26,2
Ucayali	27,3	27,9	26,8	26,9	26,3	25,6	25,5	25,2	25,9	25,7	26,2	26,1

Fuente:-Servicio Nacional de Meteorología e Hidrología (SENAMHI).

-INEI- Perú: Compendio Estadístico 2009.

ANCASH: TEMPERATURA PROMEDIO ANUAL, 1996- 2008

(Grados Centígrados)

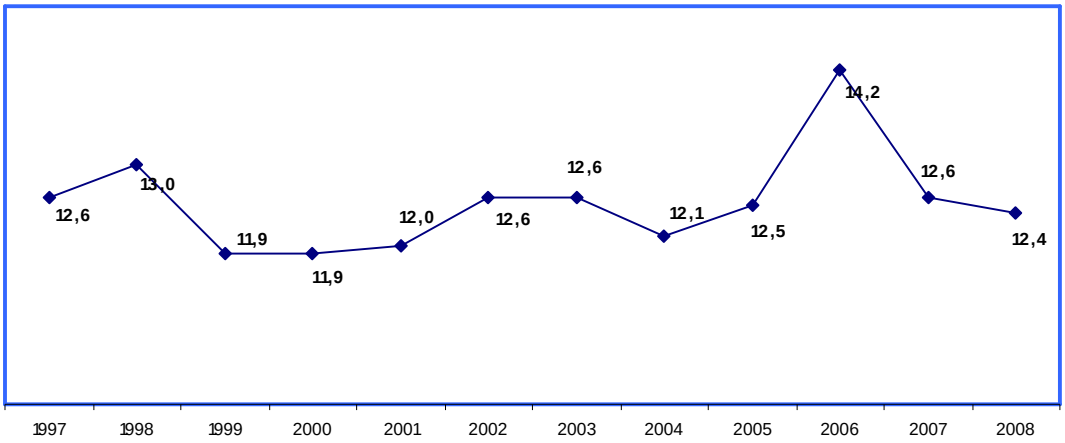

Fuente: Servicio Nacional de Meteorología e Hidrología (SENAMHI)

2.25 DEPARTAMENTO DE ANCASH: TEMPERATURA, HUMEDAD RELATIVA PROMEDIO ANUAL Y PRECIPITACIÓN TOTAL ANUAL, 1996- 2008

Año	Temperatura (ºC)	Humedad relativa promedio anual (%)	Precipitación (mm.)
	Prom.Anual	Prom.Anual	Total Anual
1996	12,0	63	832,0
1997	12,6	63	709,1
1998	13,0	70	1 068,5
1999	11,9	67	969,8
2000	11,9	88	820,1
2001	12,0	67	1 075,4
2002	12,6	64	875,9
2003	12,6	64	702,5
2004	12,1	68	803,5
2005	12,5	63	739,5
2006	14,2	74	890,9
2007	12,6	77	945,7
2008	12,4	75	705,6

Fuente: Servicio Nacional de Meteorología e Hidrología (SENAMHI).

INEI- Perú: Cempendio Estadístico 2009.

2.26 TEMPERATURA SUPERFICIAL DEL AGUA DE MAR, MEDIA MENSUAL REGISTRADA EN EL LABORATORIO REGIONAL DE CHIMBOTE, 1997- 2007

(Grados centígrados)

Año	Ene.	Feb.	Mar	Abr	May	Jun	Jul	Ago	Sep	Oct	Nov	Dic
1997	20,2	20,7	23,1	22,6	23,2	24,6	23,9	23,7	23,0	21,9	23,3	26,2
1998	28,4	28,3	27,9	25,1	23,0	20,6	19,1	18,2	18,5	18,9	18,9	19,3
1999	19,8	21,0	20,9	19,2	18,7	18,0	17,5	18,1	17,2	18,2	18,6	19,5
2000	20,3	20,5	20,2	20,7	19,2	19,1	18,9	19,1	18,3	18,7	18,9	19,9
2001	20,6	20,4	22,5	21,6	19,0	18,6	18,3	18,0	17,9	17,8	18,4	19,1
2002	20,5	21,7	25,3	22,4	20,2	18,1	18,0	18,8	18,4	19,2	20,5	22,1
2003	23,2	23,0	21,9	20,0	18,9	18,0	17,8	17,6	18,3	18,4	19,5	20,0
2004	21,4	22,4	21,4	20,3	18,7	17,3	18,4	18,1	18,1	18,5	19,6	20,3
2005	22,0	21,8	21,5	20,0	19,6	18,3	18,0	18,3	17,8	17,9	18,2	19,4
2006	22,2	21,6	21,0	19,5	18,3	19,2	20,0	19,4	18,7	18,7	20,1	20,9
2007	21,0	22,1	22,2	21,2	20,0	19,0	18,4	18,1	18,0	18,5	19,2	20,0

1/ Promedio patrón actualizado 2002: Promedio filtrado y ponderado a partir de 1956 fecha de creación del Laboratorio Regional de Chimbote

Fuente: Instituto del Mar del Perú (IMARPE)

2.27 CHIMBOTE: TEMPERATURA DEL AIRE , HUMEDAD RELATIVA Y TEMPERATURA A PUNTO DE ROCÍO PROMEDIO, MÍNIMA Y MÁXIMA POR ESTACIÓN DE MEDICIÓN, 1988 - 2008

Año	Temperatura del aire (Grados Centígrados)			Humedad relativa (porcentajes)			Temperatura a punto de rocío (Grados Centígrados)		
	Prom.	Mín.	Max.	Prom.	Mín.	Máx.	Prom.	Mín.	Máx.
1988	19,6	16,9	22,7	87	80	93	17,3	15,6	19,1
1989	19,9	17,8	23,1	85	79	90	17,4	15,5	19,5
1990	20,4	18	23,4	84	77	88	17,6	16,1	20,1
1991	20,6	19,2	23,1	82	75	87	17,5	16,3	19,3
1992	21,5	19,1	25,3	81	69	87	18	16,8	20,3
1993	21,5	19,6	24,5	79	72	82	17,6	15,9	18,9
1994	20,6	18,4	22,4	82	77	85	17,3	15,8	19
1995	21,3	18,8	25,5	81	76	83	17,8	15,4	21
1996	19,5	15,7	22,9	84	81	89	16,8	12,4	19,4
1997	23,3	21,7	24,5	83	80	86	20,2	18,7	21,4
1998	21,9	17,7	28,2	88	84	92	19,8	16	25,4
1999	19,4	17,3	22,9	90	88	91	17,7	15,8	21,2
2000	19,7	17,4	22,6	89	87	92	17,9	15,8	20,3
2001	19,4	16,9	22,9	90	88	92	17,7	15,4	21
2002	20,1	17,2	24,9	86	78	92	17,8	15,7	21,1
2003	19,9	17	23,7	89	83	91	18	15,6	20,9
2004	20,1	17,6	24	88	81	91	18	16,1	21,5
2005	19,8	17,2	23,3	82	80	85	16,6	14,6	19,8
2006	20,9	18,8	23,7	85	77	92	18,2	16,9	20,7
2007	18,9	16,3	23	87	80	94	16,8	14,5	20,5
2008	20,8	18,2	27	84	75	88	17,9	15,7	24,2

Chimbote: Latitud: 09^{0}040'00" Sur Longitud: 78^{0}36'00" Oeste Altitud:3.96 m.s.n.m.

Fuente:- Marina de Guerra del Perú- Dirección de Hidrografía y Navegación

-INEI- Perú: Cempendio Estadístico 2009.

2.28 DEPARTAMENTO DE ANCASH: FUENTES QUE ORIGINAN CONTAMINACIÓN AMBIENTAL, 2007

Ámbito	Número de Distritos con fuentes contaminanates		Fuentes contaminantes							
			Crianza de animales domésticos sin control		Aguas servidas		Acumulación y quema clandestina de basura y rastrojo		Deforestación	
	Absoluto	%	Absoluto	%	Absoluto	%	Absoluto	%	Absoluto	%
Perú	1539	100,00	727	100,00	676	100,00	675	100,00	671	100,00
Ancash	**125**	**0,08**	**61**	**0,08**	**47**	**0,07**	**56**	**0,08**	**43**	**0,06**
Resto del Perú	1414	99,92	666	99,92	629	99,93	619	99,92	628	99,94

Continúa. .

2.28 DEPARTAMENTO DE ANCASH: FUENTES QUE ORIGINAN CONTAMINACIÓN AMBIENTAL, 2007

Conclusión

Ámbito	Fuentes contaminantes										Número de distritos que no tienen fuentes contaminantes	
	Gases de vehículos motorizados		Ruidos		Relaves mineros		Gases y partículas provenientes de fábricas o refinerías		Otros 1/			
	Absoluto	%	Absoluto	%	Absoluto	%	Absoluto	%	Absoluto	%	Absoluto	%
Total del Perú	553	100,00	284	100,00	280	100,00	200	100,00	34	100,00	288	100,00
Ancash	**45**	**0,08**	**13**	**0,05**	**28**	**0,10**	**16**	**0,08**	**1**	**0,03**	**39**	**0,14**
Resto del Perú	508	99,92	271	99,95	252	99,90	184	99,92	33	99,97	249	99,86

1/ Incluye: Actividad pesquera marina, contaminación volcánica, ríos, agroquímicos, pesticidas, insecticidas, desechos hidrobiológicos, productos químicos, quema de plantas, pastos y bosques.

Fuente: Instituto Nacional de Estadística e Informática - Registro Nacional de Municipalidades (RENAMU), 2007; Compendio 2009.

2.29 DEPARTAMENTO DE ANCASH: MUNICIPALIDADES QUE INFORMARON SOBRE LA CANTIDAD PROMEDIO DIARIO DE BASURA RECOLECTADA, 2006 - 2007

Años	Municipalidades Informantes		Municipalidades que realizaro recogo de basura		Cantidad promedio diario de recojo de basura en Kilómetro												Municipalidad que no realizaron recojo de basura	
					Menos de 1.000		De 1.000 a 2.999		De 3.000 a 9.999		De 10.000 a 49.999		De 50.000 a 99.999		De 100.000 a más			
	Absoluto	%	Absoluto	%	Absoluto	%	Absoluto	%	Absoluto	%	Absoluto	%	Absoluto	%	Absoluto	%	Absoluto	%
2006																		
Perú	1793	100	1378	100	765	100	259	100	184	100	100	100	30	100	40	100	415	100
Ancash	**157**	**0,09**	**108**	**0,08**	**65**	**0,08**	**19**	**0,07**	**17**	**0,09**	**5**	**0,05**	**1**	**0,03**	**1**	**0,01**	**49**	**0,12**
Resto del Perú	1636	99,91	1270	99,92	700	99,52	240	99,93	167	99,91	95	99,95	29	99,97	39	99,99	366	99,88
2007																		
Perú	1832	100	1516	100	838	100	314	100	188	100	107	100	35	100	34	100	316	100
Ancash	**166**	**0,09**	**130**	**0,09**	**89**	**0,11**	**20**	**0,06**	**12**	**0,06**	**7**	**0,07**	**2**	**0,06**	**0**	**0,00**	**36**	**0,11**
Resto del Perú	1832	99,91	1386	99,91	749	99,89	294	99,94	175	99,94	100	99,93	33	99,94	34	100	280	99,89

Fuente: Instituto Nacional de Estadistico del Perú (NEI); Instituto del Mar del Perú (IMARPE) - CRIPA Huacho.

INEI- Perú: Compendio Estadístico 2009.

2.30 DEPARTAMENTO DE ANCASH : FRECUENCIA DE RECOJO DE BASURA, 2007

Ámbito	Municipalidades que realizaron recojo de basura		Frecuencia de recojo de basura									
			Diaria		Interdiaria		Tres veces por semana		Dos veces por semana		Semanal	
	Absoluto	%	Absoluto	%	Absoluto	%	Absoluto	%	Absoluto	%	Absoluto	%
Perú	1516	100	575	100	183	100	133	100	272	100	353	100
Ancash	**130**	**0,09**	**30**	**0,05**	**13**	**0,07**	**14**	**0,11**	**33**	**0,12**	**40**	**0,11**
Resto del Perú	1386	99,91	545	99,95	170	99,93	119	99,89	239	99,88	313	99,89

Fuente: Instituto Nacional de Estadística e Informatica(INEI) - Registro Nacional de Municipalidades (RENAMU), 2007.- Compendio 2009.

2.31 DEPARTAMENTO DE ANCASH: MUNICIPALIDADES QUE INFORMARON SOBRE EL DESTINO FINAL DE LA BASURA RECOLECTADA, 2007

	Municipalidades que realizaron recojo de basura		DESTINO DE LA BASURA RECOLECTADA											
			Relleno Sanitario		Botadero a cielo abierto		Vertidos en el rio, laguna o mar		Reciclaje		Quemada		Otro 1/	
	Absoluto	%	Absoluto	%	Absoluto	%	Absoluto	%	Absoluto	%	Absoluto	%	Absoluto	%
Perú	1516	100	374	100	1077	100	86	100	129	100	427	100	14	100
Ancash	**130**	**0,09**	**38**	**0,10**	**83**	**0,08**	**5**	**0,06**	**23**	**0,18**	**35**	**0,08**	**3**	**0,21**
Resto del Perú	1386	99,91	336	99,90	994	99,92	81	99,94	106	99,82	392	99,92	11	99,79

1/ Incluye botadero controlado, laguna de oxidación, basura enterrada (Silos)
Fuente: Instituto Nacional de Estadística e Informática (INEI) - Registro Nacional de Municipalidades (RENAMU), 2007; Compendio 2009
INEI- Perú: Compendio Estadístico 2009.

2.32 DEPARTAMENTO DE ANCASH: CONTAMINANTES DEL AIRE DE MAYOR INCIDENCIA, 2007.

	Municipalidades Informantes		Municipalidades que informaron que existe contaminantes de mayor incidencia		Tipo de Contaminate								Municipalidades que informaron que no existe contaminantes de mayor incidencia	
					Material particularizado fino		Dióxido de azufre		Plomo		Otro 1/			
	Absoluto	%	Absoluto	%	Absoluto	%	Absoluto	%	Absoluto	%	Absoluto	%	Absoluto	%
Perú	1823	100	742	100	384	100	144	100	130	100	205	100	1081	100
Ancash	**166**	**0,09**	**57**	**0,08**	**34**	**0,09**	**8**	**0,06**	**14**	**0,11**	**11**	**0,05**	**109**	**0,10**
Resto del Preú	1657	99,91	685	99,92	350	99,91	136	99,94	116	99,89	194	99,95	972	99,90

1/ Incluye: Particulas totales en suspensión (PTS), moróxido de carbono, dióxido de carbono, dióxido de azufre.
Fuente: Instituto Nacional de Estadística e Informática (INEI) - Registro Nacional de Municipalidades (RENAMU) ,2007.
INEI- Perú: Compendio Estadístico 2009.

2.33 DEPARTAMENTO DE ANCASH: NÚMERO DE DISTRITOS QUE REPORTAN FENÓMENOS NATURALES MÁS FRECUENTES, 2006 - 2007

Fenómenos	2006	2007
Distritos que reportan fenómenos naturales	145	160
lluvia intensa	75	86
Sequía	69	92
Helada	62	96
Desborde de rios	38	41
Viento fuerte	39	44
Huayco	64	60
Deslizamiento de tierra	50	58
Granizada	27	40
Inundación	15	17
Derrumde de cerros	21	42
Sismos	23	27
Nevada	6	7
Aluvión	3	5
Actividad volcánica	1	_
No reportan	10	4

Nota: Los datos están referidos al total de Municipalidades que reportaron información
Fuente: Instituto Nacional de Estaditica (INEI)- Registro Nacional de Municipalidades (RENAMU) 2007
-INEI-"Perú:Compendio estadístico 2009"

2.34 DEPARTAMENTO DE ANCASH: NÚMERO DE VIVIENDAS DESTRUIDAS POR OCURRENCIA DE DESASTRES, 1999- 2008

Ámbito geográfico	1999		2000		2001		2002		2003		2004		2005		2006		2007		2008	
	Absoluto	%	Absoluto	%	Absoluto	%	Absoluto	%	Absoluto	%	Absoluto	%	Absoluto	%	Absoluto	%	Absoluto	%	Absoluto	%
Perú	4332	100	2643	100	27030	100	2801	100	8525	100	6108	100	9090	100	5566	100	96357	100	15104	100
Ancash	**375**	**0,09**	**191**	**0,07**	**19**	**0,00**	**23**	**0,01**	**71**	**0,01**	**98**	**0,02**	**71**	**0,01**	**83**	**0,01**	**97**	**0,00**	**8**	**0,00**
Resto del Perú	3957	99,91	2452	99,93	27011	100	2778	99,99	8454	99,99	6010	99,98	9019	99,99	5483	99,99	96260	100	15096	100

Fuente: Instituto Nacional de Estadística e Informática (INEI) - Comperdio 2009.

2.35 DEPARTAMENTO DE ANCASH: NÚMERO DE FALLECIDOS POR OCURRENCIA DE DESASTRES, 2000 -2008

Microgramos por metro cúbico

Ámbito geográfico	2000		2001		2002		2003		2004		2005		2006		2007		2008	
	Absoluto	%	Absoluto	%	Absoluto	%	Absoluto	%	Absoluto	%	Absoluto	%	Absoluto	%	Absoluto	%	Absoluto	%
Perú	210	100	474	100	198	100	213	100	144	100	122	100	88	100	628	100	156	100
Ancash	**16**	**0,08**	**7**	**0,01**	**1**	**0,01**	**12**	**0,06**	**13**	**0,09**	**9**	**0,07**	**1**	**0,01**	**0**	**0,00**	**5**	**0,03**
Resto del Perú	194	99,92	467	99,99	197	99,99	201	99,94	131	99,91	113	99,93	87	99,99	628	100	151	99,97

Fuente:Instituto Nacional de Estadística e Informática (INEI) - Compendio 2009; Instituto Nacional de Defensa Civil (INDECI).

2.36 DEPARTAMENTO DE ANCASH: NÚMERO DE DAMNIFICADOS POR OCURRENCIA DE DESASTRES, 2000 - 2008

Ámbito geográfico	2000		2001		2002		2003		2004		2005		2006		2007		2008	
	Absoluto	%	Absoluto	%	Absoluto	%	Absoluto	%	Absoluto	%	Absoluto	%	Absoluto	%	Absoluto	%	Absoluto	%
Perú	239903	100	448813	100	266904	100	308596	100	965842	100	952257	100	1028383	100	2158676	100	1468293	100
Ancash	2406	0,01	842	0,00	576	0,00	929	0,00	1044	0,00	24688	0,03	301897	0,29	2699	0,00	2037	0,00
Resto del Perú	237497	99,99	447971	100	266328	100	307577	100	964798	100	927569	99,97	726486	99,71	2155977	100	1466256	100

Fuente: Instituto Nacional de Estadística (INEI) - Compendio 2009; Instituto Nacional de Defensa Civil (INDECI).

2.37 DEPARTAMENTO DE ANCASH: SUPERFICIE DE TIERRA DE CULTIVO AFECTADA POR OCURRENCIA DE DESASTRES, 1999 - 2008

Ámbito geográfico	1999		2000		2001		2002		2003		2004		2005		2006		2007		2008	
	Absoluto	%	Absoluto	%	Absoluto	%	Absoluto	%	Absoluto	%	Absoluto	%	Absoluto	%	Absoluto	%	Absoluto	%	Absoluto	%
Perú	59977	100	13381	100	42873	100	38822	100	36688	100	253058	100	192558	100	75973	100	32310	100	18088	100
Ancash	858	0,01	72	0,01	0	0,00	36	0,00	0	0,00	1955	0,01	5191	0,03	6	0,00	9	0,00	8	0,00
Resto del Perú	59119	99,99	13309	99,99	42873	100	38786	100	36688	100	251103	99,99	187367	99,97	75967	100	32301	100	18080	100

Fuente: Instituto Nacional de Estadística e Informática (INEI) - Compedio 2009; Instituto Nacional de Defensa Civil (INDECI).

2.38 DEPARTAMENTO DE ANCASH: NÚMERO DE SISMOS REGISTRADOS EN ESCALA DE RICHTER, 1999 - 2008

Microgramos por metro cúbico

Ámbito Geográfico	1999		2000		2001		2002		2003		2004		2005		2006		2007		2008	
	Absoluto	%	Absoluto	%	Absoluto	%	Absoluto	%	Absoluto	%	Absoluto	%	Absoluto	%	Absoluto	%	Absoluto	%	Absoluto	%
Perú	109	100	101	100	118	100	102	100	129	100	111	100	155	100	106	100	191	100	132	100
Ancash	1	0,01	1	0,01	1	0,01	0	0,00	0	0,00	2	0,02	0	0,00	0	0,00	0	0,00	0	0,00
Resto del Perú	108	99,99	100	99,99	117	99,99	102	100	129	100	109	99,98	155	100	106	100	191	100	132	100

Fuente: Instituto Nacional de Estadística e Informática (INEI) - Compendio 2009; Instituto Geofísico del Perú (IGP).

2.39 DEPARTAMENTO DE ANCASH: NÚMERO DE DISTRITOS QUE REPORTARON FENÓMENOS NATURALES MÁS FRECUENTES, 2008

Ámbito Geográfico	Distritos que reportaron fenómenos naturales		Lluvia intensa		Helada		Sequía		Viento Fuerte		Desborde de ríos		Granizada		Deslizamiento de tierra	
	Absoluto	%	Absoluto	%	Absoluto	%	Absoluto	%	Absoluto	%	Absoluto	%	Absoluto	%	Absoluto	%
Perú	1784	100	952	100	942	100	845	100	802	100	728	100	591	100	587	100
Ancash	160	0,09	86	0,09	96	0,10	92	0,11	44	0,05	41	0,06	40	0,07	58	0,10
Resto del Perú	1624	99,91	866	99,91	846	99,90	753	99,89	758	99,95	687	99,94	551	99,93	529	99,90

Nota: los datos están referidos al total de municipalidades que reportaron información.

Fuente: -Instituto Nacional de Estadística e Informática (INEI) - Registrado Nacional de Municipalicades.

-INEI- Perú: Compendio Estadístico 2009.

2.40 DEPARTAMENTO DE ANCASH: OCURRENCIA DE FENÓMENO NATURAL Y EMERGENCIA, SEGÚN TIPO DE DESASTRE, 2003-2008

Fenómeno natural / Emergencia	2003	2004	2005	2006	2007	2008 p/
Total	**22**	**58**	**60**	**71**	**105**	**83**
Aluvión	-	-	1	1	-	
Colapso de vivienda	-	1	-	-	-	
Deslizamiento	4	5	1	-	3	
Granizada	-	4	1	-	7	
Huayco	1	1	1	-	-	
Inundación	1	2	-	-	-	
Lluvias intensas	1	4	7	38	51	
Maretazo	1	-	1	1	-	
Sismo	-	-	7	1	-	
Vientos fuertes	1	9	5	2	6	
Tormentas eléctricas	1	1	-	-	1	
Incendio urbano	9	14	24	25	32	
Incendio forestal	-	-	4	1	-	
Otros 1/	3	17	8	2	5	

1/ Incluye: alud, contaminación ambiental, derrumbe de cerros, derrame de sustancias nocivas, explosión, helada y sequía

Fuente: SINPAD- Dirección Nacional de Operaciones de INDECI

2.41 DEPARTAMENTO DE ANCASH: NÚMERO DE SISMOS SENSIBLES CON MAGNITUD MENOR A CINCO GRADOS EN LA ESCALA DE RICHTER, 1998 - 2008

Año	Número de Sismos
1998	0
1999	1
2000	1
2001	1
2002	0
2003	0
2004	2
2005	0
2006	0
2007	0
2008	0

Fuente: Instituto Geofísico del Perú (IGP)

2.42 DEPARTAMENTO DE ANCASH: OCURRENCIA DE EMERGENCIA, SEGÚN PROVINCIA, 2003- 2008

Provincia	2003	2004	2005	2006	2007	2008 p/
Ancash	**22**	**58**	**60**	**71**	**105**	**83**
Huaraz	-	18	27	27	46	
Aija	-	-	-	-	-	
Antonio Raymondi	-	1	-	-	5	
Asunción	-	1	-	-	1	
Bolognesi	-	3	-	3	3	
Carhuaz	-	1	-	8	8	
Carlos Fermín Fitzcarrald	-	-	2	-	1	
Casma	-	-	1	-	-	
Corongo	1	2	2	1	4	
Huari	3	1	3	6	7	
Huarmey	-	2	1	2	1	
Huaylas	2	4	1	5	5	
Mariscal Luzuriaga	2	5	-	-	2	
Ocros	-	-	-	1	4	
Pallasca	3	3	-	1	1	
Pomabamba	-	1	1	-	2	
Recuay	-	4	6	1	10	
Santa	10	3	13	6	1	
Sihuas	-	7	1	3	3	
Yungay	1	2	2	7	1	

Fuente: SINPAD- Dirección Nacional de Operaciones de INDECI.

2.43 DEPARTAMENTO DE ANCASH: VIVIENDAS DESTRUIDAS Y AFECTADAS DEBIDO A OCURRENCIAS DE DESASTRES, SEGÚN PROVINCIA, 2003- 2008

Provincia	2003		2004		2005		2006		2007		2008 P/	
	Destru	Afecta	Destru	Afecta	Destru	Afecta	Destru	Afecta	Destru	Afecta	Destru	Afecta
Ancash	**71**	**125**	**98**	**67**	**71**	**135**	**83**	**79**	**97**	**344**	**8**	**280**
Huaraz	-	-	5	32	4	48	16	28	34	130		
Aija	-	-	-	-	-	-	-	-	-	-		
Antonio Raymondi	-	-	-	-	-	-	-	-	2	18		
Asunción	-	-	-	-	-	-	-	-	-	-		
Bolognesi	-	-	-	2	-	-	20	-	3	-		
Carhuaz	-	-	-	-	-	-	5	20	3	5		
Carlos Fermín Fitzcarrald	-	-	-	-	9	5	-	-	-	7		
Casma	-	-	-	-	-	-	-	-	-	-		
Corongo	-	5	-	-	1	-	2	-	2	5		
Huari	1	1	-	-	4	2	3	3	1	40		
Huarmey	-	-	1	-	-	-	3	-	-	-		
Huaylas	-	-	8	5	1	-	3	2	8	1		
Mariscal Luzuriaga	1	-	-	1	-	-	-	-	-	-		
Ocros	-	-	-	-	-	-	-	-	28	77		
Pallasca	26	52	25	-	-	-	-	14	10	40		
Pomabamba	-	-	-	-	40	40	-	-	-	8		
Recuay	-	-	3	2	3	-	5	-	4	9		
Santa	43	67	53	-	9	29	19	-	2	1		
Sihuas	-	-	3	24	-	10	1	6	-	3		
Yungay	-	-	-	1	-	1	6	6	-	-		

Fuente: SINPAD- Dirección Nacional de Operaciones de INDECI

P/ Preliminar

2.44 DEPARTAMENTO DE ANCASH: NUMERO DE FALLECIDOS, DAMNIFICADOS, AFECTADOS, DESAPARECIDOS, HERIDOS, DEBIDO A OCURRENCIAS DE DESASTRES, SEGÚN PROVINCIA, 2005- 2007

Provincia	2005					2006					2007				
	Fallec[dos]	Damni	Afect	Desap	Hrids	Fallec[dos]	Damni	Afect	Desap	Hrids	Fallec[dos]	Damni	Afect	Desap	Hrids
Ancash	**9**	**4 834**	**19 848**	**0**	**1**	**1**	**380**	**301 517**	**0**	**1**	**0**	**491**	**2 208**	**0**	**0**
Huaraz	5	3 880	18 905	-	1	1	73	300 167	-	1	-	180	614	-	-
Aija	-	-	-	-	-	-	-	-	-	-	-	-	-	-	-
A.Raymondi	-	-	-	-	-	-	-	-	-	-	-	12	93	-	-
Asunción	-	-	-	-	-	-	-	-	-	-	-	-	92	-	-
Bolognesi	-	-	-	-	-	-	80	136	-	-	-	7	-	-	-
Carhuaz	-	-	-	-	-	-	28	670	-	-	-	20	11	-	-
C.F.Fitzcarrald	-	41	25	-	-	-	-	-	-	-	-	-	23	-	-
Casma	-	-	-	-	-	-	-	-	-	-	-	-	-	-	-
Corongo	-	454	450	-	-	-	12	-	-	-	-	12	25	-	-
Huari	-	25	48	-	-	-	20	392	-	-	-	5	232	-	-
Huarmey	-	-	-	-	-	-	18	-	-	-	-	-	-	-	-
Huaylas	-	-	-	-	-	-	16	18	-	-	-	26	8	-	-
Mcal. Luzuriaga	-	-	-	-	-	-	-	-	-	-	-	-	-	-	-
Ocros	-	-	-	-	-	-	-	-	-	-	-	140	380	-	-
Pallasca	-	-	-	-	-	-	-	70	-	-	-	50	200	-	-
Pomabamba	3	390	280	-	-	-	-	-	-	-	-	-	275	-	-
Recuay	-	12	30	-	-	-	20	-	-	-	-	31	35	-	-
Santa	1	32	56	-	-	-	67	-	-	-	-	8	-	-	-
Sihuas	-	-	50	-	-	-	8	30	-	-	-	-	220	-	-
Yungay	-	-	4	-	-	-	38	34	-	-	-	-	-	-	-

Fuente: SINPAD- Dirección Nacional de Operaciones de INDECI.

2.45 DEPARTAMENTO DE ANCASH: SUPERFICIE DE TIERRA DE CULTIVO AFECTADA DEBIDO A OCURRENCIA DE DESASTRES, SEGÚN PROVINCIA, 2003- 2008

(Hectáreas)

Provincia	2005		2006		2007		2008 P/	
	Destr	Afect.	Destr	Afect.	Destr	Afect.	Destr	Afect.
Ancash	**60**	**5191**	**8**	**6**	**0**	**9**		**8**
Huaraz	0	4976	-	-	-	-		
Aija	-	-	-	-	-	-		
A. Raymondi	-	-	-	-	-	-		
Asunción	-	-	-	-	-	-		
Bolognesi	-	-	-	-	-	2		
Carhuaz	-	-	5	0	-	-		
C.F.Fitzcarrald	10	31	-	-	-	-		
Casma	-	-	-	-	-	-		
Corongo	-	164	-	-	-	-		
Huari	-	-	3	6	-	-		
Huarmey	-	-	-	-	-	-		
Huaylas	-	-	-	-	-	-		
Mcal. Luzuriaga	-	-	-	-	-	5		
Ocros	-	-	-	-	-	-		
Pallasca	-	-	-	-	-	-		
Pomabamba	50	20	-	-	-	2		
Recuay	-	-	-	-	-	-		
Santa	-	-	-	-	-	-		
Sihuas	-	-	-	-	-	-		
Yungay	-	-	-	-	-	-		

P/ Preliminar

Fuente: SINPAD- Dirección Nacional de Operaciones de INDECI



III POBLACIÓN

III POBLACIÓN

En el capítulo de Población se presenta información sobre las estadísticas en los inicios de la época Republicana, población censada en el presente siglo, evolución de la población a nivel departamental, provincial y distrital, sexo, grupos de edad, con datos obtenidos de los resultados de los Censos Nacionales de Población y Vivienda de 1940, 1961, 1972, 1981, 1993 y 2007.

Así mismo, se presenta estadísticas sobre superficie y densidad poblacional, indicadores demográficos por años quinquenales, estimacciones de población al año 2025, entre otros.

La fuente es el Instituto Nacional de Estadística e Informática, Dirección Nacional de Censos y Encuestas y la Dirección Técnica de Demográfia e Indicadores Sociales.

3.1 DEPARTAMENTO DE ANCASH: INDICADORES DEMOGRÁFICOS, SOCIALES Y ECONÓMICOS, 2007

Variable / Indicador	PERÚ		Dpto. de ANCASH	
	Cifras Absolutas	%	Cifras Absolutas	%
TERITORIO				
1. Superficie km2	1 285220	0,86	35 914.81a/	2,8
2. Densidad (Hab./Km.2)	21,90	-	29,61	-
POBLACIÓN				
Población Censada	**27 412 157**	-	**1 063 459**	-
Hombres	13 622 640	49,696	529 708	49,8
Mujeres	13 789 517	50,304	533 751	50,2
Población por grandes grupos de edad				
00 - 14	8 357 533	30,5	335 040	31,5
15 - 64	17 289 937	63,1	646 825	60,8
65 y más	1 764 687	6,4	81 594	7,7
Poblacion por área de residencia				
Urbana	20 810 288	75,9	682 954	64,2
Rural	6 601 869	24,1	380 505	35,8
Población adulta mayor (60 y más años)	**2 495 643**	**9,1**	**113 249**	**10,6**
Edad promedio	**28,4**	-	**28,9**	-
Razón de dependencia demográfica 1/	**58,5**	-	**64,4**	-
Indice de envejecimiento 2/	**29,90**	-	**33,8**	-
ESTADO CIVIL O CONYUGAL (12 y más años)	**20 850 502**	**100**	**802 493**	**100,0**
Conviviente	5 124 925	24,6	195 583	24,4
Separado	714 242	3,4	28 510	3,6
Casado	5 962 864	28,6	239 567	29,9
Viudo	809 707	3,9	36 607	4,6
Divorciado	114 093	0,5	3 094	0,4
Soltero	8 124 671	39,0	299 132	37,3
FECUNDIDAD				
Mujer en edad fértil (15 a 49 años)	7 356 048	53,3	269 234	50,4
Total de madres (12 y más años)	6 821 386	68,8	271 207	69,4
Madres solteras (12 y más años)	487 321	7,1	16 531	6,1
Madres adolescentes (12 a 19 años)	160 258	7,3	5 604	6,5
Promedio de hijos por mujer	1,7	-	1,9	-
Urbana	1,5	-	1,6	-
Rural	2,5	-	2,5	-
MIGRACIÓN				
Población inmigrante 3/ (por lugar de nacimiento)	5 460 296	19,9	116 040	10,9
Población inmigrante 3/ (por lugar de residencia 5 años antes)	1 537 099	6,2	40 720	4,2
Hogares con algún miembro en otro país	704 746	10,4	27 896	10,7
EDUCACIÓN				
Asistencia escolar (6 a 24 años)	**7 308 023**	**70,5**	**291 252**	**72,0**
De 6 a 11 años	3 143 247	94,9	128 976	94,8
De 12 a 16 años	2 572 208	88,3	105 688	88,9
De 17 a 24 años	1 592 568	38,4	56 588	37,8
Pobla. Con educ. superior (15 y más años)	**5 922 674**	**31,1**	**196 502**	**27,0**
Hombre	2996418,0	32,0	103245	28,7
Mujer	2 926 256	30,2	93 257	25,3
Pobl. Analfabeta (15 y más años)	**1 359 558**	**7,1**	**90 482**	**12,4**
Hombre	336 270	3,6	21 848	6,1
Mujer	1 023 288	10,6	68 634	18,6
Urbana	548 790	3,7	27 397	5,6
Rural	810 768	19,7	63 085	26,2
SALUD (Población censada)				
Población con seguro de salud	**11 598 698**	**42,3**	**381 364**	**35,9**
Hombre	5 732 970	42,1	193 356	36,5
Mujer	5 865 728	42,5	188 008	35,2
Urbana	8 748 433	42,0	248 021	36,3
Rural	2 850 265	43,2	133 343	35,0

Continúa…

3.1 DEPARTAMENTO DE ANCASH: INDICADORES DEMOGRÁFICOS, SOCIALES Y ECONÓMICOS, 2007

Continúa…

Variable / Indicador	PERÚ		Dpto. de ANCASH	
	Cifras Absolutas	%	Cifras Absolutas	%
Población con Seguro Integral de Salud	**5 075 779**	**18,5**	**174 231**	**16,4**
Urbana	2565744	12,3	61105	8,9
Rural	2510035	38,0	113126	29,7
Población con ESSALUD	**4 920 046**	**17,9**	**170 065**	**16,0**
Urbana	4 650 535	22,3	153 654	22,5
Rural	269 511	4,1	16 411	4,3
DISCAPACIDAD				
Hogares con algún miembro con discapacidad	**735 334**	**10,9**	**27 549**	**10,6**
Urbana	609 972	11,9	20 005	11,9
Rural	125 362	7,7	7 544	8,2
ETNIA (Idioma o lengua aprendida en la niñez de la población de 5 y más)				
Idioma castellano	20 718 227	83,9	653 576	68,1
Idioma o lengua nativa 4/	3 919 314	15,9	303 806	31,7
IDENTIDAD				
Población sin partida de nacimiento	**277 596**	**1,0**	**9 748**	**0,9**
Hombre	121 591	0,9	3 265	0,6
Mujer	156 005	1,1	6 483	1,2
Urbano	155 413	0,7	4 562	0,7
Rural	122 183	1,9	5 186	1,4
Población sin DNI (18 y más años)	**564 487**	**3,2**	**23 740**	**3,6**
Hombre	245 025	2,9	8 141	2,5
Mujer	319 462	3,6	15 599	4,6
Urbano	329 955	2,4	11 790	2,6
Rural	234 532	6,4	11 950	5,5
RELIGIÓN (Población de 12 y más años)				
Católico	16 956 722	81,3	665 755	83,0
Evangélica	2 606 055	12,5	99 427	12,4
PARTICIPACIÓN EN LA ACTIVIDAD ECONOMICA (14 y más años)				
Tasa de actividad de la PEA	10 637 880	54,1	363 862	48,3
Hombres	6 877 166	71,2	254 782	68,5
Mujeres	3 760 714	37,7	109 080	28,6
Población Economicamente Activa (PEA)	10 637 880	-	363 862	-
PEA ocupada	10 163 614	95,5	343 834	94,5
Hombres	6 561 246	95,4	239 859	94,1
Mujeres	3 602 368	95,8	103 975	95,3
Ocupación principal				
Miembros p.ejec.y leg.direct., adm.púb.y emp	26 941	0,3	1 033	0,3
Profes., cientificos e intelctuales	1 055 223	10,4	34 975	10,2
Técnicos de nivel medio y trab.asimilados	655 316	6,4	14 475	4,2
Jefes y empleados de oficina	524 744	5,2	13 820	4,0
Trab.de serv.pers.y vend.del comerc.y mecdo	1 575 018	15,5	47 091	13,7
Agricult.trabaj.calif.agrop.y pesqueros	1 311 748	12,9	62 146	18,1
Obreros y oper.minas cant.,ind.manuf.y otros	995 165	9,8	29 320	8,5
Obreros construc.,conf.,papel,fab.,instr.	1 041 408	10,2	33 466	9,7
Trabaj.no calif.serv.,peón,vend.,amb., y afines	2 590 430	25,5	97 094	28,2
Otra	98 230	1,0	1 720	0,5
Ocupación no especificada	289 391	2,8	8 694	2,5
Actividad económica				
Agri., ganadería, caza y silvicultura	2 342 493	23,0	102 156	29,7
Pesca	59 637	0,6	6 886	2,0
Explotación de minas y canteras	133 706	1,3	4 937	1,4
Industrias manufactureras	943 954	9,3	25 404	7,4
Suministro de electricidad, gas y agua	24 181	0,2	1 043	0,3
Construcción	559 306	5,5	23 757	6,9
Comercio	1 689 396	16,6	49 730	14,5

Continúa…

3.1 DEPARTAMENTO DE ANCASH: INDICADORES DEMOGRÁFICOS, SOCIALES Y ECONÓMICOS, 2007

Variable / Indicador	PERÚ		Dpto. de ANCASH	
	Cifras Absolutas	%	Cifras Absolutas	%
Venta, mant.y rep. Veh.aautom.y motoc	207 206	2,0	6 101	1,8
Hoteles y restaurantes	468 208	4,6	14 811	4,3
Trans., almac.y comunicaciones	848 916	8,4	24 383	7,1
Intermermediación financiera	72 459	0,7	1 181	0,3
Activid.inmobil., empres.y alquileres	616 687	6,1	15 625	4,5
Admin.púb.y defensa; p.segr.soc.afil	343 331	3,4	11 371	3,3
Enseñanza	610 159	6,0	24 236	7,0
Servicios sociales y de salud	241 335	2,4	6 368	1,9
Otras activ.serv.comun.soc y personales	335 250	3,3	9 904	2,9
Hogares privados con servcio doméstico	318 455	3,1	6 920	2,0
Organiz.y órganos extraterritoriales	567	0,0	3	0,0
Actividad económica no especificada	348 368	3,4	9 018	2,6
VIVIENDA				
Viviendas particulares censada	7 566 142	99,8	314 221	99,7
Viviendaa particulares con ocupantes presentes	6 400 131	84,6	248 398	79,1
Tipo de vivienda				
Casa independiente	6 477 401	85,6	298 798	95,1
Deparatamento en edificio	378 926	5,0	2 024	0,6
VIVIENDA CON OCUPANTES PRESENTES				
Condición de propiedad				
Propias totalmente pagadas	4 241 044	66,3	173 082	69,7
propias pagándolas a plazos	293 051	4,6	7 814	3,1
Alquiladas	979 657	15,3	22 524	9,1
Material predominate en paredes				
Con paredes de ladrillo o bloque de cemento	2 991 627	46,7	81 643	32,9
Con paredes de adobe o tapia	2 229 715	34,8	142 584	57,4
Material predominante en pisos				
Tierra	2 779 676	43,4	148 405	59,7
Cemento	2 441 884	38,2	81 483	32,8
Vivienda con abastecimiento de agua				
Red pública dentro de la vivienda	3 504 658	54,8	151 733	61,1
Red pública fuera de la vivienda pero dentro de la edificación	568 800	8,9	19 345	7,8
Pilón de uso público	243 241	3,8	6 895	2,8
Viviendas con servicios higénicos				
Red pública de desague dentro de la vivienda	3 073 327	48,0	114 145	46,0
Red pública de desague fuera de la vivienda pero dentro de la edificación	393 506	6,1	9 055	3,6
Pozo ciego o negro / letrina	1 396 402	21,8	48 455	19,5
Viviendas co alumbrado eléctrico				
Red pública	4 741 730	74,1	181 804	73,2
HOGAR				
Hogares en viviendas particulares con ocupantes presentes jefatura del hogar	**6 754 074**	**100,0**	**260 087**	**100,0**
Hombre	4 831 779	71,5	187 453	72,1
Mujer	1 922 295	28,5	72 634	27,9
Combustible o energía para cocinar				
Utiliza gas	3 751 930	55,6	110 726	42,6
Utiliza leñá	2 036 901	30,2	133 846	51,5
Utiliza bosta	282 660	4,2	1 042	0,4
Utiliza kerosene	199 860	3,0	4 293	1,7
Utiliza carbón	170 643	2,5	2 083	0,8
Utiliza electricidad	103 343	1,5	1 515	0,6

Conclusión.

a/ Incluye 12,23 Km.2 de Superficie Insular Oceánica

1/ Se refiere a Viviendas ocupadas sin pago

2/ Relación de la población de 60 y más años sobre el total de menores de 15 años.

3/ Excluye a la población nacida en otro país y la que no especificó su lugar de residencia 5 años antes.

4/ Incluye la lengua Quechua, Aymara, Ashánnka y Otra lengua nativa.

Fuente: INEI- Censos Nacionales X de Población y V de Vivienda 2007

3.2 DEPARTAMENTO DE ANCASH: POBLACIÓN CENSADA INCREMENTO CENSAL Y TASA DE CRECIMIENTO EN LOS CENSOS NACIONALES DE 1940 - 2007

Años	Población Censada	Incremento Censal		Incremento Anual (Hab.)	Tasa de Crecimiento Intercensal (Promedio Anual)
		Absoluto (Hab.)	%		
1940 a/	428 467				
		157 747		7 512	1,5
1961 a/	586 214				
		145 878	24,9	13 261	2,0
1972 a/	732 092				
		94 307	12,9	10 478	1,4
1981 a/	826 399				
		128 624	15,6	10 718	1,2
1993	955 023				
		108 436	11,4	7 745	0,8
2007	1 063 459				

a/ Se anexa el distrito de Huallanca a la provincia de Bolognesi que antes pertenecia a la provincia de Dos de Mayo, del departamento de Huánuco

FUENTE: *Instituto Nacional de Estadística e Informática- Censos Nacionales de 1940, 1961, 1972, 1981, 1993 y 2007*

ANCASH: POBLACIÓN CENSADA, TASA DE CRECIMIENTO 1940, 1961, 1972, 1981, 1993 Y 2007

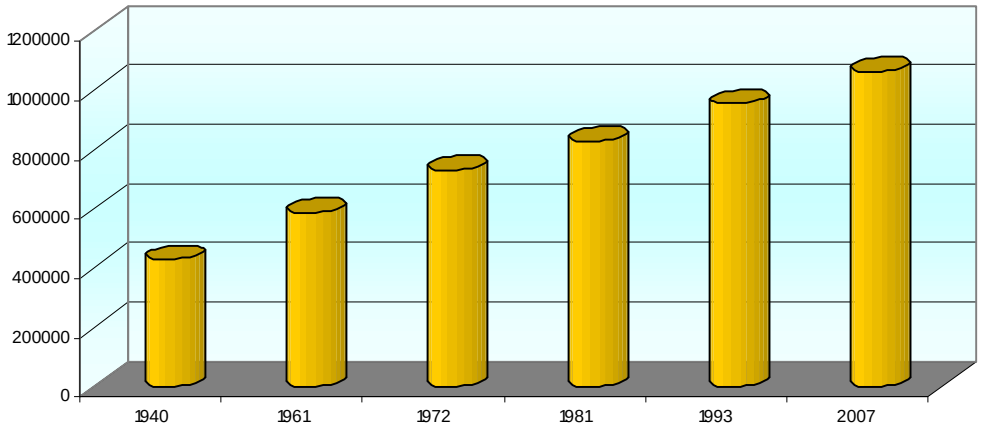

3.3 DEPARTAMENTO DE ANCASH: POBLACIÓN CENSADA URBANA Y RURAL Y TASA DE CRECIMIENTO EN LOS CENSOS NACIONALES, 1940 - 2007

Año	Total	Población		Incremento censal		Tasa de crecimiento promedio anual (%)	
		Urbana	Rural	Urbana	Rural	Urbana	Rural
1940 a/	428467	98673	329794				
				95905	61842	3,3	0,8
1961 a/	586214	194578	391636				
				152057	-6179	5,4	-0,1
1972 a/	732092	346635	385457				
				92962	1345	2,7	0,0
1981 a/	826399	439597	386802				
				108431	20193	1,9	0,4
1993	955023	548028	406995				
				134926	-26490	1,6	-0,5
2007	1063459	682954	380505				

a/ Se anexa el distrito de Huallanca a la provincia de Bolognesi que antes pertenecia a la provincia de Dos de Mayo, del departamento de Huánuco

Fuente : *INEI - Censos Nacionales 1940, 1961, 1972, 1981, 1993 Y 2007*

3.4 DEPARTAMENTO DE ANCASH: SUPERFICIE, POBLACIÓN CENSADA, DENSIDAD POBLACIONAL, SEGÚN PROVINCIAS, 1972, 1981, 1993 Y 2007

Provincias	Superficie (Km^2)	Población censada				Densidad (Hab./Km.^{2})			
		1972	1981	1993	2007	1972	1981	1993	2007
Total	**35 914,81 a/**	**732 092**	**826 399**	**955 023**	**1 063 459**	**20,38**	**23,01**	**26,59**	**29,61**
Huaraz	2 492,91	85 063	97 167	121 028	147 463	34,12	38,98	48,55	59,15
Aija	696,72	9 712	9 163	8 657	7 995	13,94	13,15	12,43	11,48
Antonio Raymondi	561,61	18 555	18 002	18 912	17 059	33,04	32,05	33,67	30,38
Asunción	528,66	9 880	8 888	9 846	9 054	18,69	16,81	18,62	17,13
Bolognesi	3 154,80	28 112	30 769	28 029	30 725	8,91	9,75	8,88	9,74
Carhuaz	803,95	31 374	32 252	39 721	43 902	39,02	40,12	49,41	54,61
Carlos F. Fitzcarrald	624,25	20 123	19 733	21 026	21 322	32,24	31,61	33,68	34,16
Casma	2 261,03	22 703	27 881	35 380	42 368	10,04	12,33	15,65	18,74
Corongo	988,01	8 662	8 526	8 917	8 329	8,77	8,63	9,03	8,43
Huari	2 771,90	65 566	64 953	63 883	62 598	23,65	23,43	23,05	22,58
Huarmey	3 908,42	19 019	20 504	23 858	27 820	4,87	5,25	6,10	7,12
Huaylas	2 292,78	38 426	41 135	50 575	53 729	16,76	17,94	22,06	23,43
Mcal. Luzuriaga	730,58	20 818	19 204	23 151	23 292	28,50	26,29	31,69	31,88
Ocros	1 945,07	8 366	8 209	7 039	9 196	4,30	4,22	3,62	4,73
Pallasca	2 101,21	26 713	29 312	28 389	29 454	12,71	13,95	13,51	14,02
Pomabamba	914,05	24 731	25 098	26 276	27 954	27,06	27,46	28,75	30,58
Recuay	2 304,19	22 611	21 603	19 234	19 102	9,81	9,38	8,35	8,29
Santa	4 004,99	208 851	275 600	338 951	396 434	52,15	68,81	84,63	98,99
Sihuas	1 455,97	28 391	28 882	31 963	30 700	19,50	19,84	21,95	21,09
Yungay	1 361,48	34 416	39 518	50 188	54 963	25,28	29,03	36,86	40,37

a/ Incluye área insular 12,23 Km^2.

FUENTE: *Instituto Nacional de Estadística e Informática (INEI)- Censos Nacionales de Población y Vivienda 1972, 1981, 1993 y 2007.*

3.5 DEPARTAMENTO DE ANCASH: TASA DE CRECIMIENTO DE LA POBLACIÓN CENSADA, SEGÚN PROVINCIA, 1972- 2007

Provincia	Tasa de Crecimiento Promedio Anual (%)		
	1981/ 1972	1993/ 1981	2007/ 1993
Total	**1,3**	**1,2**	**0,8**
Huaraz	1,5	1,8	1,4
Aija	-0,6	-0,5	-0,6
Antonio Raymondi	-0,3	0,4	-0,7
Asunción	-1,2	0,9	-0,6
Bolognesi	1,0	-0,8	0,6
Carhuaz	0,3	1,8	0,7
Carlos Fermín Fitzcarrald	-0,2	0,5	0,1
Casma	2,3	2,0	1,3
Corongo	-0,2	0,4	-0,5
Huari	-0,1	-0,1	-0,1
Huarmey	0,8	1,3	1,1
Huaylas	0,8	1,7	0,4
Mariscal Luzuriaga	-0,9	1,6	0,0
Ocros	-0,2	-1,3	1,9
Pallasca	1,0	-0,3	0,3
Pomabamba	0,2	0,4	0,4
Recuay	-0,5	-1,0	0,0
Santa	3,1	1,7	1,1
Sihuas	0,2	0,8	-0,3
Yungay	1,5	2,0	0,6

FUENTE: *Instituto Nacional de Estadística e Informática (INEI)- Censos Nacionales de Población y Vivienda 1972, 1981, 1993 y 2007.*

ANCASH: TASA DE CRECIMIENTO, 1981-1993 ; 1993-2007

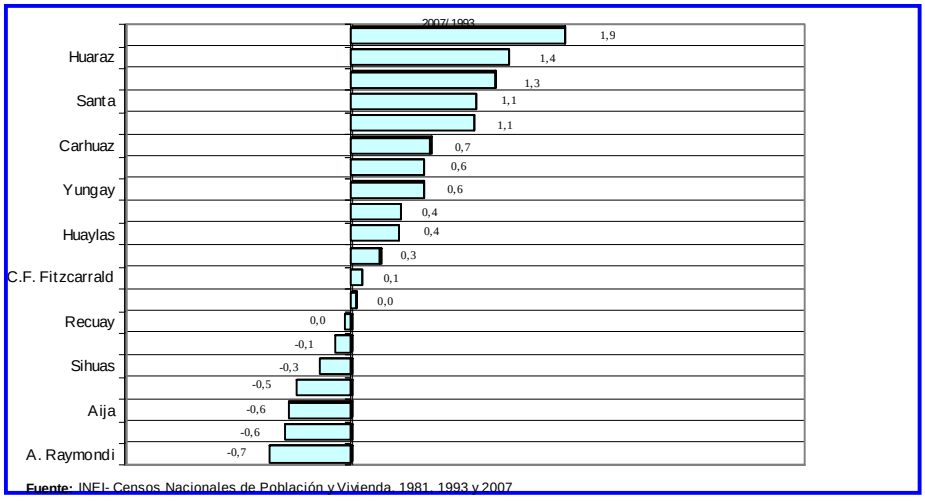

Fuente: INEI- Censos Nacionales de Población y Vivienda, 1981, 1993 y 2007

3.6 DEPARTAMENTO DE ANCASH: DISTRIBUCIÓN DE LA POBLACIÓN CENSADA SEGÚN PROVINCIAS, 1972 - 2007

Provincia	Población censada							
	1972		1981		1993		2007	
	Total	%	Total	%	Total	%	Total	%
Ancash	**732 092**	**100,0**	**826 399**	**100,0**	**955 023**	**100,0**	**1 063 459**	**100,0**
Huaraz	85 063	11,6	97 167	11,8	121 028	12,7	147 463	13,9
Aija	9 712	1,3	9 163	1,1	8 657	0,9	7 995	0,8
Antonio Raymondi	18 555	2,5	18 002	2,2	18 912	2,0	17 059	1,6
Asunción	9 880	1,3	8 888	1,1	9 846	1,0	9 054	0,9
Bolognesi	28 112	3,8	30 769	3,7	28 029	2,9	30 725	2,9
Carhuaz	31 374	4,3	32 252	3,9	39 721	4,2	43 902	4,1
Carlos F. Fitzcarrald	20 123	2,7	19 733	2,4	21 026	2,2	21 322	2,0
Casma	22 703	3,1	27 881	3,4	35 380	3,7	42 368	4,0
Corongo	8 662	1,2	8 526	1,0	8 917	0,9	8 329	0,8
Huari	65 566	9,0	64 953	7,9	63 883	6,7	62 598	5,9
Huarmey	19 019	2,6	20 504	2,5	23 858	2,5	27 820	2,6
Huaylas	38 426	5,2	41 135	5,0	50 575	5,3	53 729	5,1
Mariscal Luzuriaga	20 818	2,8	19 204	2,3	23 151	2,4	23 292	2,2
Ocros	8 366	1,1	8 209	1,0	7 039	0,7	9 196	0,9
Pallasca	26 713	3,6	29 312	3,5	28 389	3,0	29 454	2,8
Pomabamba	24 731	3,4	25 098	3,0	26 276	2,8	27 954	2,6
Recuay	22 611	3,1	21 603	2,6	19 234	2,0	19 102	1,8
Santa	208 851	28,5	275 600	33,3	338 951	35,5	396 434	37,3
Sihuas	28 391	3,9	28 882	3,5	31 963	3,3	30 700	2,9
Yungay	34 416	4,7	39 518	4,8	50 188	5,3	54 963	5,2

FUENTE: *INEI- CENSOS NACIONALES DE 1972, 1981, 1993 y 2007*

ANCASH: POBLACIÓN CENSADA, DISTRIBUCIÓN PORCENTUAL, 1993 Y 2007

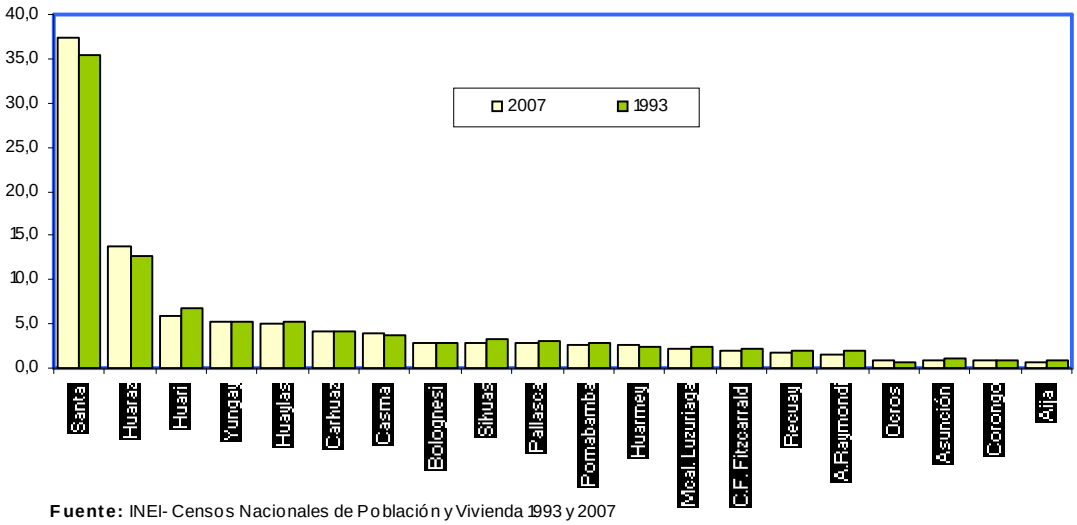

Fuente: INEI- Censos Nacionales de Población y Vivienda 1993 y 2007

3.7 DEPARTAMENTO DE ANCASH: POBLACIÓN CENSADA, POR SEXO, SEGÚN PROVINCIAS, 1981, 1993 Y 2007

Provincia	Población censada								
	1981			1993			2007		
	Total	Hombres	Mujeres	Total	Hombres	Mujeres	Total	Hombres	Mujeres
Ancash	**826 399**	**407 323**	**419 076**	**955 023**	**470 111**	**484 912**	**1063 459**	**529 708**	**533 751**
Huaraz	97 167	47 565	49 602	121 028	59 155	61 873	147 463	72 215	75 248
Aija	9 163	4 436	4 727	8 657	4 250	4 407	7 995	3 994	4 001
Antonio Raymondi	18 002	8 709	9 293	18 912	9 406	9 506	17 059	8 492	8 567
Asunción	8 888	4 285	4 603	9 846	4 885	4 961	9 054	4 400	4 654
Bolognesi	30 769	15 125	15 644	28 029	14 013	14 016	30 725	16 004	14 721
Carhuaz	32 252	15 082	17 170	39 721	18 982	20 739	43 902	21 283	22 619
Carlos F. Fitzcarrald	19 733	9 427	10 306	21 026	10 145	10 881	21 322	10 304	11 018
Casma	27 881	14 363	13 518	35 380	18 112	17 268	42 368	21 724	20 644
Corongo	8 526	4 286	4 240	8 917	4 555	4 362	8 329	4 264	4 065
Huari	64 953	31 408	33 545	63 883	30 941	32 942	62 598	32 135	30 463
Huarmey	20 504	10 592	9 912	23 858	12 288	11 570	27 820	14 476	13 344
Huaylas	41 135	20 054	21 081	50 575	24 690	25 885	53 729	26 491	27 238
Mariscal Luzuriaga	19 204	9 218	9 986	23 151	11 195	11 956	23 292	11 416	11 876
Ocros	8 209	4 183	4 026	7 039	3 669	3 370	9 196	4 788	4 408
Pallasca	29 312	14 439	14 873	28 389	13 860	14 529	29 454	14 886	14 568
Pomabamba	25 098	12 007	13 091	26 276	12 510	13 766	27 954	13 502	14 452
Recuay	21 603	10 279	11 324	19 234	9 170	10 064	19 102	9 320	9 782
Santa	275 600	138 920	136 680	338 951	168 266	170 685	396 434	197 865	198 569
Sihuas	28 882	14 027	14 855	31 963	15 691	16 272	30 700	15 106	15 594
Yungay	39 518	18 918	20 600	50 188	24 328	25 860	54 963	27 043	27 920

FUENTE: *INEI- CENSOS NACIONALES DE 1981, 1993 y 2007*

ANCASH: POBLACIÓN CENSADA POR SEXO, SEGÚN PROVINCIA, 2007

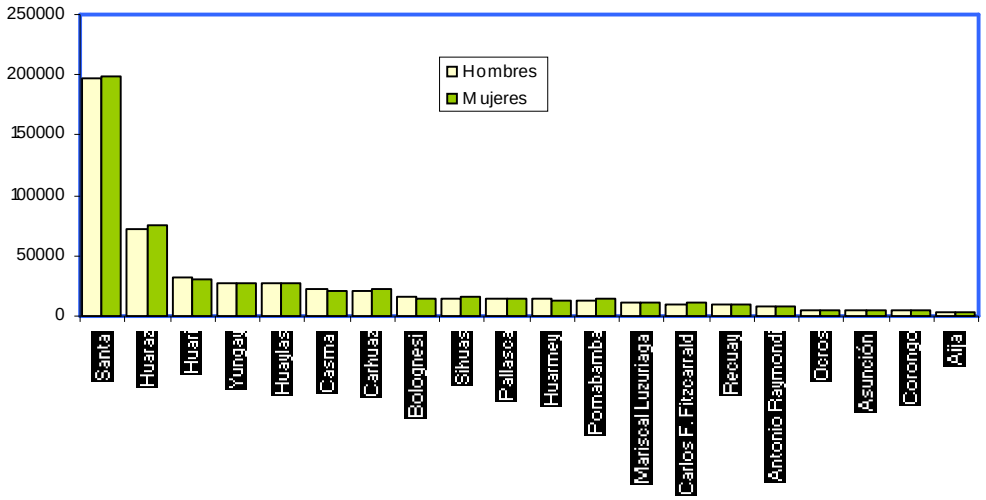

Fuente: INEI- Censos Nacional 2007- XI de Población y VI de Vivienda

3.8 DEPARTAMENTO DE ANCASH: POBLACIÓN CENSADA, URBANA Y RURAL, POR SEXO, SEGÚN PROVINCIAS Y DISTRITOS, 2007

Provincia y Distrito	Población Censada			Población Urbana			Población Rural		
	Total	Hombres	Mujeres	Total	Hombres	Mujeres	Total	Hombres	Mujeres
Ancash	**1 063 459**	**529 708**	**533 751**	**682 954**	**339 039**	**343 915**	**380 505**	**190 669**	**189 836**
Huaraz	**147 463**	**72 215**	**75 248**	**109 376**	**53 383**	**55 993**	**38 087**	**18 832**	**19 255**
Huaraz	56 186	27 474	28 712	50 377	24 635	25 742	5 809	2 839	2 970
Cochabamba	2 047	1 075	972	470	262	208	1 577	813	764
Colcabamba	653	342	311	359	189	170	294	153	141
Huanchay	2 517	1 301	1 216	398	202	196	2 119	1 099	1 020
Independencia	62 853	30 493	32 360	50 554	24 517	26 037	12 299	5 976	6 323
Jangas	4 403	2 192	2 211	1 764	872	892	2 639	1 320	1 319
La Libertad	1 280	607	673	340	157	183	940	450	490
Olleros	2 581	1 239	1 342	1 392	650	742	1 189	589	600
Pampas	1 310	670	640	412	192	220	898	478	420
Pariacoto	4 386	2 278	2 108	1 280	672	608	3 106	1 606	1 500
Pira	3 853	1 913	1 940	510	289	221	3 343	1 624	1 719
Taricá	5 394	2 631	2 763	1 520	746	774	3 874	1 885	1 989
Aija	**7 995**	**3 994**	**4 001**	**2 528**	**1 252**	**1 276**	**5 467**	**2 742**	**2 725**
Aija	2 036	1 022	1 014	1 064	524	540	972	498	474
Coris	2 121	1 071	1 050	453	226	227	1 668	845	823
Huacllán	556	279	277	332	165	167	224	114	110
La Merced	2 377	1 159	1 218	307	151	156	2 070	1 008	1 062
Succha	905	463	442	372	186	186	533	277	256
A.Raymondi	**17 059**	**8 492**	**8 567**	**4 455**	**2 287**	**2 168**	**12 604**	**6 205**	**6 399**
Llamellín	3 849	1 968	1 881	1 807	961	846	2 042	1 007	1 035
Aczo	2 378	1 158	1 220	464	202	262	1 914	956	958
Chaccho	1 927	961	966	581	303	278	1 346	658	688
Chingas	2 074	1 054	1 020	729	380	349	1 345	674	671
Mirgas	5 235	2 582	2 653	654	338	316	4 581	2 244	2 337
San Juan de Rontoy	1 596	769	827	220	103	117	1 376	666	710
Asunción	**9 054**	**4 400**	**4 654**	**2 302**	**1 168**	**1 134**	**6 752**	**3 232**	**3 520**
Chacas	5 334	2 653	2 681	2 082	1 063	1 019	3 252	1 590	1 662
Acochaca	3 720	1 747	1 973	220	105	115	3 500	1 642	1 858
Bolognesi	**30 725**	**16 004**	**14 721**	**19 382**	**9 823**	**9 559**	**11 343**	**6 181**	**5 162**
Chiquián	4 087	2 029	2 058	3 718	1 830	1 888	369	199	170
Abelardo Pardo Lezameta	678	340	338	487	247	240	191	93	98
Antonio Raymondi	1 193	579	614	332	163	169	861	416	445
Aquia	2 860	1 486	1 374	1 480	783	697	1 380	703	677
Cajacay	1 686	854	832	636	310	326	1 050	544	506
Canis	691	360	331	662	343	319	29	17	12
Colquioc	3 078	1 537	1 541	1 582	792	790	1 496	745	751
Huallanca	8 249	4 644	3 605	4 829	2 524	2 305	3 420	2 120	1 300
Huasta	2 425	1 230	1 195	1 610	793	817	815	437	378
Huayllacayán	1 276	627	649	258	138	120	1 018	489	529
La Primavera	657	341	316	500	258	242	157	83	74
Mangas	568	282	286	454	225	229	114	57	57
Pacllón	1 522	821	701	1 319	649	670	203	172	31
San Miguel de Corpanqui	777	392	385	597	309	288	180	83	97
Ticllos	978	482	496	918	459	459	60	23	37

Continua …

3.8 DEPARTAMENTO DE ANCASH: POBLACIÓN CENSADA, URBANA Y RURAL, POR SEXO, SEGÚN PROVINCIAS Y DISTRITOS, 2007

Continua …

Provincia y Distrito	Población Censada			Población Urbana			Población Rural		
	Total	Hombres	Mujeres	Total	Hombres	Mujeres	Total	Hombres	Mujeres
Carhuaz	**43 902**	**21 283**	**22 619**	**14 862**	**7 218**	**7 644**	**29 040**	**14 065**	**14 975**
Carhuaz	13 836	6 709	7 127	7 241	3 518	3 723	6 595	3 191	3 404
Acopampa	2 488	1 260	1 228	865	436	429	1 623	824	799
Amashca	1 647	787	860	730	359	371	917	428	489
Anta	2 368	1 114	1 254	614	263	351	1 754	851	903
Ataquero	1 498	715	783	275	131	144	1 223	584	639
Marcara	8 634	4 177	4 457	1 285	639	646	7 349	3 538	3 811
Parihuanca	1 501	732	769	539	260	279	962	472	490
San Miguel de Aco	2 552	1 234	1 318	322	170	152	2 230	1 064	1 166
Shilla	3 280	1 534	1 746	1 298	618	680	1 982	916	1 066
Tinco	2 939	1 476	1 463	1 098	540	558	1 841	936	905
Yungar	3 159	1 545	1 614	595	284	311	2 564	1 261	1 303
C.F.Fitzcarrald	**21 322**	**10 304**	**11 018**	**3 403**	**1 668**	**1 735**	**17 919**	**8 636**	**9 283**
San Luis	12 112	5 807	6 305	2 239	1 069	1 170	9 873	4 738	5 135
San Nicolás	3 922	1 939	1 983	595	313	282	3 327	1 626	1 701
Yauya	5 288	2 558	2 730	569	286	283	4 719	2 272	2 447
Casma	**42 368**	**21 724**	**20 644**	**29 458**	**14 883**	**14 575**	**12 910**	**6 841**	**6 069**
Casma	28 831	14 600	14 231	24 842	12 477	12 365	3 989	2 123	1 866
Buena Vista Alta	3 937	2 088	1 849	1 021	526	495	2 916	1 562	1 354
Comandante Noel	2 029	1 096	933	979	533	446	1 050	563	487
Yaután	7 571	3 940	3 631	2 616	1 347	1 269	4 955	2 593	2 362
Corongo	**8 329**	**4 264**	**4 065**	**4 113**	**2 116**	**1 997**	**4 216**	**2 148**	**2 068**
Corongo	1 824	917	907	1 319	652	667	505	265	240
Aco	543	293	250	284	156	128	259	137	122
Bambas	500	267	233	159	89	70	341	178	163
Cusca	2 792	1 385	1 407	494	246	248	2 298	1 139	1 159
La Pampa	1 164	593	571	857	444	413	307	149	158
Yanac	747	411	336	311	166	145	436	245	191
Yupán	759	398	361	689	363	326	70	35	35
Huari	**62 598**	**32 135**	**30 463**	**22 313**	**11 249**	**11 064**	**40 285**	**20 886**	**19 399**
Huari	9 738	4 733	5 005	4 827	2 373	2 454	4 911	2 360	2 551
Anra	1 800	905	895	416	209	207	1 384	696	688
Cajay	3 018	1 450	1 568	637	331	306	2 381	1 119	1 262
Chavín de Huantar	9 088	4 469	4 619	2 104	1 088	1 016	6 984	3 381	3 603
Huacachi	2 111	1 063	1 048	829	435	394	1 282	628	654
Huacchis	2 055	1 053	1 002	1 400	704	696	655	349	306
Huachis	3 758	1 886	1 872	1 276	612	664	2 482	1 274	1 208
Huantar	3 010	1 528	1 482	859	453	406	2 151	1 075	1 076
Masin	1 948	963	985	771	376	395	1 177	587	590
Paucas	2 048	1 062	986	1 607	826	781	441	236	205
Pontó	3 472	1 703	1 769	766	391	375	2 706	1 312	1 394
Rahuapampa	739	379	360	480	245	235	259	134	125
Rapayan	1 752	881	871	801	406	395	951	475	476
San Marcos	13 607	7 834	5 773	3 743	1 905	1 838	9 864	5 929	3 935
San Pedro de Chana	2 668	1 360	1 308	964	486	478	1 704	874	830
Uco	1 786	866	920	833	409	424	953	457	496

Continuan ...

3.8 DEPARTAMENTO DE ANCASH: POBLACIÓN CENSADA, URBANA Y RURAL, POR SEXO, SEGÚN PROVINCIAS Y DISTRITOS, 2007

Continua …

Provincia y Distrito	Población Censada			Población Urbana			Población Rural		
	Total	Hombres	Mujeres	Total	Hombres	Mujeres	Total	Hombres	Mujeres
Huarmey	**27 820**	**14 476**	**13 344**	**21 100**	**10 773**	**10 327**	**6 720**	**3 703**	**3 017**
Huarmey	21 666	11 142	10 524	18 361	9 318	9 043	3 305	1 824	1 481
Cochapeti	879	459	420	255	130	125	624	329	295
Culebras	3 145	1 755	1 390	1 694	921	773	1 451	834	617
Huayán	1 085	555	530	428	214	214	657	341	316
Malvas	1 045	565	480	362	190	172	683	375	308
Huaylas	**53 729**	**26 491**	**27 238**	**17 538**	**8 584**	**8 954**	**36 191**	**17 907**	**18 284**
Caraz	23 580	11 564	12 016	13 330	6 522	6 808	10 250	5 042	5 208
Huallanca	955	509	446	400	224	176	555	285	270
Huata	1 609	781	828	228	104	124	1 381	677	704
Huaylas	1 894	911	983	576	263	313	1 318	648	670
Mato	2 109	1 071	1 038	1 079	540	539	1 030	531	499
Pamparomás	8 607	4 292	4 315	411	212	199	8 196	4 080	4 116
Pueblo Libre	6 897	3 308	3 589	377	171	206	6 520	3 137	3 383
Santa Cruz	4 840	2 438	2 402	331	163	168	4 509	2 275	2 234
Santo Toribio	1 403	676	727	319	148	171	1 084	528	556
Yuracmarca	1 835	941	894	487	237	250	1 348	704	644
Mcal. Luzuriaga	**23 292**	**11 416**	**11 876**	**2 871**	**1 448**	**1 423**	**20 421**	**9 968**	**10 453**
Piscobamba	3 600	1 751	1 849	1 348	665	683	2 252	1 086	1 166
Casca	4 301	2 046	2 255	212	99	113	4 089	1 947	2 142
Eleazar Guzmán Barrón	1 333	671	662	204	114	90	1 129	557	572
Fidel Olivas Escudero	2 309	1 157	1 152	217	117	100	2 092	1 040	1 052
Llama	1 392	723	669	175	93	82	1 217	630	587
Llumpa	6 066	3 003	3 063	346	170	176	5 720	2 833	2 887
Lucma	3 197	1 531	1 666	146	76	70	3 051	1 455	1 596
Musga	1 094	534	560	223	114	109	871	420	451
Ocros	**9 196**	**4 788**	**4 408**	**5 301**	**2 749**	**2 552**	**3 895**	**2 039**	**1 856**
Ocros	1 375	709	666	840	431	409	535	278	257
Acas	812	417	395	449	227	222	363	190	173
Cajamarquilla	429	219	210	421	215	206	8	4	4
Carhuapampa	752	396	356	597	314	283	155	82	73
Cochas	1 298	690	608	238	129	109	1 060	561	499
Congas	1 215	647	568	839	448	391	376	199	177
Llipa	843	462	381	627	351	276	216	111	105
San Cristobal de Raján	572	266	306	449	204	245	123	62	61
San Pedro	1 477	776	701	491	258	233	986	518	468
Satiago de Chilcas	423	206	217	350	172	178	73	34	39
Pallasca	**29 454**	**14 886**	**14 568**	**15 229**	**7 597**	**7 632**	**14 225**	**7 289**	**6 936**
Cabana	2 810	1 422	1 388	1 874	932	942	936	490	446
Bolognesi	1 367	709	658	470	243	227	897	466	431
Conchucos	8 027	4 024	4 003	4 436	2 220	2 216	3 591	1 804	1 787
Huancaschuque	671	329	342	242	120	122	429	209	220
Huandoval	1 144	578	566	709	358	351	435	220	215
Lacabamba	656	352	304	378	209	169	278	143	135
Llapo	688	309	379	679	303	376	9	6	3
Pallasca	2 624	1 309	1 315	1 077	546	531	1 547	763	784
Pampas	7 079	3 689	3 390	3 530	1 797	1 733	3 549	1 892	1 657
Santa Rosa	1 150	601	549	380	191	189	770	410	360
Tauca	3 238	1 564	1 674	1 454	678	776	1 784	886	898

Continua ...

3.8 DEPARTAMENTO DE ANCASH: POBLACIÓN CENSADA, URBANA Y RURAL, POR SEXO, SEGÚN PROVINCIAS Y DISTRITOS, 2007

Conclusión ….

Provincia y Distrito	Población Censada			Población Urbana			Población Rural		
	Total	Hombres	Mujeres	Total	Hombres	Mujeres	Total	Hombres	Mujeres
Pomabamba	**27 954**	**13 502**	**14 452**	**6 142**	**2 987**	**3 155**	**21 812**	**10 515**	**11 297**
Pomabamba	14 933	7 146	7 787	4 495	2 157	2 338	10 438	4 989	5 449
Huayllán	3 666	1 760	1 906	468	238	230	3 198	1 522	1 676
Parobamba	6 861	3 347	3 514	913	451	462	5 948	2 896	3 052
Quinuabamba	2 494	1 249	1 245	266	141	125	2 228	1 108	1 120
Recuay	**19 102**	**9 320**	**9 782**	**10 860**	**5 220**	**5 640**	**8 242**	**4 100**	**4 142**
Recuay	5 015	2 403	2 612	3 020	1 409	1 611	1 995	994	1 001
Catac	4 036	2 012	2 024	2 405	1 182	1 223	1 631	830	801
Cotaparaco	603	311	292	395	194	201	208	117	91
Huayllapampa	1 146	544	602	679	332	347	467	212	255
Llacllín	1 418	678	740	723	329	394	695	349	346
Marca	1 054	515	539	635	300	335	419	215	204
Pampas Chico	1 618	817	801	824	425	399	794	392	402
Pararín	1 251	634	617	366	192	174	885	442	443
Tapacocha	525	263	262	312	158	154	213	105	108
Ticapampa	2 436	1 143	1 293	1 501	699	802	935	444	491
Santa	**396 434**	**197 865**	**198 569**	**370 476**	**183 965**	**186 511**	**25 958**	**13 900**	**12 058**
Chimbote	215 817	107 612	108 205	207 482	103 155	104 327	8 335	4 457	3 878
Cáceres del Perú	5 062	2 707	2 355	1 172	618	554	3 890	2 089	1 801
Coishco	14 832	7 319	7 513	14 832	7 319	7 513	-	-	-
Macate	3 889	2 025	1 864	321	162	159	3 568	1 863	1 705
Moro	7 580	4 006	3 574	3 312	1 713	1 599	4 268	2 293	1 975
Nepeña	13 860	7 107	6 753	12 554	6 424	6 130	1 306	683	623
Samanco	4 218	2 271	1 947	2 795	1 499	1 296	1 423	772	651
Santa	18 010	9 135	8 875	15 754	7 928	7 826	2 256	1 207	1 049
Nuevo Chimbote	113 166	55 683	57 483	112 254	55 147	57 107	912	536	376
Sihuas	**30 700**	**15 106**	**15 594**	**7 977**	**3 997**	**3 980**	**22 723**	**11 109**	**11 614**
Sihuas	5 562	2 724	2 838	4 029	1 987	2 042	1 533	737	796
Acobamba	2 004	1 000	1 004	263	128	135	1 741	872	869
Alfonso Ugarte	874	424	450	258	137	121	616	287	329
Cashapampa	3 061	1 477	1 584	159	81	78	2 902	1 396	1 506
Chingalpo	1 155	609	546	542	295	247	613	314	299
Huayllabamba	4 227	2 050	2 177	1 161	568	593	3 066	1 482	1 584
Quiches	2 779	1 356	1 423	627	321	306	2 152	1 035	1 117
Ragash	2 769	1 422	1 347	403	218	185	2 366	1 204	1 162
San Juan	6 363	3 133	3 230	232	109	123	6 131	3 024	3 107
Sicsibamba	1 906	911	995	303	153	150	1 603	758	845
Yungay	**54 963**	**27 043**	**27 920**	**13 268**	**6 672**	**6 596**	**41 695**	**20 371**	**21 324**
Yungay	20 075	10 058	10 017	8 449	4 298	4 151	11 626	5 760	5 866
Cascapara	2 064	1 016	1 048	158	74	84	1 906	942	964
Mancos	7 180	3 411	3 769	2 182	1 080	1 102	4 998	2 331	2 667
Matacoto	1 482	713	769	218	97	121	1 264	616	648
Quillo	12 080	5 947	6 133	596	329	267	11 484	5 618	5 866
Ranrahirca	2 818	1 424	1 394	936	452	484	1 882	972	910
Shupluy	2 285	1 098	1 187	173	77	96	2 112	1 021	1 091
Yanama	6 979	3 376	3 603	556	265	291	6 423	3 111	3 312

FUENTE: *Instituto Nacional de Estadística e Informática (INEI)- Censos Nacionales XI de Población y VI de Vivienda 2007*

3.9 DEPARTAMENTO DE ANCASH: SUPERFICIE, POBLACION CENSADA, POR SEXO, INDICE DE MASCULINIDAD, DENSIDAD POBLACIONAL, SEGÚN PROVINCIA Y DISTRITO, 1993 Y 2007

Provincia y Distrito	Superficie (Km^2)	Población Censada						Indice de Masculinidad		Densidad Poblacional	
		Total		Hombres		Mujeres					
		1993	2007	1993	2007	1993	2007	1993	2007	1993	2007
Ancash	**35 914,81 a/**	**955 023**	**1 063 459**	**470 111**	**529 708**	**484 912**	**533 751**	**96,9**	**99,2**	**26,59**	**29,61**
Prov. Huaraz	**2 492,91**	**121 028**	**147 463**	**59 155**	**72 215**	**61 873**	**75 248**	**95,6**	**96,0**	**48,55**	**59,15**
Huaraz	432,99	44 771	56 186	21 705	27 474	23 066	28 712	94,1	95,7	103,40	129,76
Cochabamba	135,65	2 204	2 047	1 114	1 075	1 090	972	102,2	110,6	16,25	15,09
Colcabamba	50,65	460	653	222	342	238	311	93,3	110,0	9,08	12,89
Huanchay	209,34	3 079	2 517	1 500	1 301	1 579	1 216	95,0	107,0	14,71	12,02
Independencia	342,95	47 614	62 853	23 360	30 493	24 254	32 360	96,3	94,2	138,84	183,27
Jangas	59,84	3 569	4 403	1 675	2 192	1 894	2 211	88,4	99,1	59,64	73,58
La Libertad	164,26	1 557	1 280	751	607	806	673	93,2	90,2	9,48	7,79
Olleros	222,91	3 432	2 581	1 671	1 239	1 761	1 342	94,9	92,3	15,40	11,58
Pampas	357,81	1 594	1 310	838	670	756	640	110,8	104,7	4,45	3,66
Pariacoto	162,50	3 907	4 386	1 994	2 278	1 913	2 108	104,2	108,1	24,04	26,99
Pira	243,73	4 098	3 853	2 001	1 913	2 097	1 940	95,4	98,6	16,81	15,81
Taricá	110,28	4 743	5 394	2 324	2 631	2 419	2 763	96,1	95,2	43,01	48,91
Prov. Aija	**696,72**	**8 657**	**7 995**	**4 250**	**3 994**	**4 407**	**4 001**	**96,4**	**99,8**	**12,43**	**11,48**
Aija	159,74	2 430	2 036	1 162	1 022	1 268	1 014	91,6	100,8	15,21	12,75
Coris	267,15	1 945	2 121	987	1 071	958	1 050	103,0	102,0	7,28	7,94
Huacllán	37,91	468	556	234	279	234	277	100,0	100,7	12,35	14,67
La Merced	153,08	2 753	2 377	1 331	1 159	1 422	1 218	93,6	95,2	17,98	15,53
Succha	78,84	1 061	905	536	463	525	442	102,1	104,8	13,46	11,48
Prov. A. Raymondi	**561,61**	**18 912**	**17 059**	**9 406**	**8 492**	**9 506**	**8 567**	**98,9**	**99,1**	**33,67**	**30,38**
Llamellín	90,82	4 382	3 849	2 191	1 968	2 191	1 881	100,0	104,6	48,25	42,38
Aczo	69,03	2 877	2 378	1 505	1 158	1 372	1 220	109,7	94,9	41,68	34,45
Chaccho	73,99	2 439	1 927	1 213	961	1 226	966	98,9	99,5	32,96	26,04
Chingas	48,95	2 422	2 074	1 176	1 054	1 246	1 020	94,4	103,3	49,48	42,37
Mirgas	175,69	5 184	5 235	2 527	2 582	2 657	2 653	95,1	97,3	29,51	29,80
San Juan de Rontoy	103,13	1 608	1 596	794	769	814	827	97,5	93,0	15,59	15,48
Prov. Asunción	**528,66**	**9 846**	**9 054**	**4 885**	**4 400**	**4 961**	**4 654**	**98,5**	**94,5**	**18,62**	**17,13**
Chacas	447,69	5 134	5 334	2 625	2 653	2 509	2 681	104,6	99,0	11,47	11,91
Acochaca	80,97	4 712	3 720	2 260	1 747	2 452	1 973	92,2	88,5	58,19	45,94
Prov. Bolognesi	**3 154,80**	**28 029**	**30 725**	**14 013**	**16 004**	**14 016**	**14 721**	**100,0**	**108,7**	**8,88**	**9,74**
Chiquián	184,16	4 758	4 087	2 326	2 029	2 432	2 058	95,6	98,6	25,84	22,19
Abelardo Pardo Lezameta	11,31	218	678	124	340	94	338	131,9	100,6	19,27	59,95
Antonio Raymondi	118,70	1 361	1 193	661	579	700	614	94,4	94,3	11,47	10,05
Aquia	434,60	3 431	2 860	1 710	1 486	1 721	1 374	99,4	108,2	7,89	6,58
Cajacay	193,06	1 756	1 686	880	854	876	832	100,5	102,6	9,10	8,73
Canis	19,45	214	691	113	360	101	331	111,9	108,8	11,00	35,53
Colquioc	274,61	1 759	3 078	869	1 537	890	1 541	97,6	99,7	6,41	11,21
Huallanca	873,39	7 772	8 249	3 919	4 644	3 853	3 605	101,7	128,8	8,90	9,44
Huasta	387,91	2 178	2 425	1 124	1 230	1 054	1 195	106,6	102,9	5,61	6,25
Huayllacayán	127,99	1 575	1 276	808	627	767	649	105,3	96,6	12,31	9,97
La Primavera	68,61	338	657	175	341	163	316	107,4	107,9	4,93	9,58
Mangas	115,84	608	568	281	282	327	286	85,9	98,6	5,25	4,90
Pacllón	211,98	1 165	1 522	574	821	591	701	97,1	117,1	5,50	7,18
San Miguel de Corpanqui	43,78	305	777	164	392	141	385	116,3	101,8	6,97	17,75
Ticllos	89,41	591	978	285	482	306	496	93,1	97,2	6,61	10,94

Continua …

3.9 DEPARTAMENTO DE ANCASH: SUPERFICIE, POBLACION CENSADA, POR SEXO, INDICE DE MASCULINIDAD, DENSIDAD POBLACIONAL, SEGÚN PROVINCIA Y DISTRITO, 1993 Y 2007

Provincia y Distrito	Superficie (Km^2)	Población Censada						Indice de Masculinidad		Densidad Poblacional	
		Total		Hombres		Mujeres					
		1993	2007	1993	2007	1993	2007	1993	2007	1993	2007
Ancash	**35 914,81 a/**	**955 023**	**1 063 459**	**470 111**	**529 708**	**484 912**	**533 751**	**96,9**	**99,2**	**26,59**	**29,61**
Prov. Huaraz	**2 492,91**	**121 028**	**147 463**	**59 155**	**72 215**	**61 873**	**75 248**	**95,6**	**96,0**	**48,55**	**59,15**
Huaraz	432,99	44 771	56 186	21 705	27 474	23 066	28 712	94,1	95,7	103,40	129,76
Cochabamba	135,65	2 204	2 047	1 114	1 075	1 090	972	102,2	110,6	16,25	15,09
Colcabamba	50,65	460	653	222	342	238	311	93,3	110,0	9,08	12,89
Huanchay	209,34	3 079	2 517	1 500	1 301	1 579	1 216	95,0	107,0	14,71	12,02
Independencia	342,95	47 614	62 853	23 360	30 493	24 254	32 360	96,3	94,2	138,84	183,27
Jangas	59,84	3 569	4 403	1 675	2 192	1 894	2 211	88,4	99,1	59,64	73,58
La Libertad	164,26	1 557	1 280	751	607	806	673	93,2	90,2	9,48	7,79
Olleros	222,91	3 432	2 581	1 671	1 239	1 761	1 342	94,9	92,3	15,40	11,58
Pampas	357,81	1 594	1 310	838	670	756	640	110,8	104,7	4,45	3,66
Pariacoto	162,50	3 907	4 386	1 994	2 278	1 913	2 108	104,2	108,1	24,04	26,99
Pira	243,73	4 098	3 853	2 001	1 913	2 097	1 940	95,4	98,6	16,81	15,81
Taricá	110,28	4 743	5 394	2 324	2 631	2 419	2 763	96,1	95,2	43,01	48,91
Prov. Aija	**696,72**	**8 657**	**7 995**	**4 250**	**3 994**	**4 407**	**4 001**	**96,4**	**99,8**	**12,43**	**11,48**
Aija	159,74	2 430	2 036	1 162	1 022	1 268	1 014	91,6	100,8	15,21	12,75
Coris	267,15	1 945	2 121	987	1 071	958	1 050	103,0	102,0	7,28	7,94
Huacllán	37,91	468	556	234	279	234	277	100,0	100,7	12,35	14,67
La Merced	153,08	2 753	2 377	1 331	1 159	1 422	1 218	93,6	95,2	17,98	15,53
Succha	78,84	1 061	905	536	463	525	442	102,1	104,8	13,46	11,48
Prov. A. Raymondi	**561,61**	**18 912**	**17 059**	**9 406**	**8 492**	**9 506**	**8 567**	**98,9**	**99,1**	**33,67**	**30,38**
Llamellín	90,82	4 382	3 849	2 191	1 968	2 191	1 881	100,0	104,6	48,25	42,38
Aczo	69,03	2 877	2 378	1 505	1 158	1 372	1 220	109,7	94,9	41,68	34,45
Chaccho	73,99	2 439	1 927	1 213	961	1 226	966	98,9	99,5	32,96	26,04
Chingas	48,95	2 422	2 074	1 176	1 054	1 246	1 020	94,4	103,3	49,48	42,37
Mirgas	175,69	5 184	5 235	2 527	2 582	2 657	2 653	95,1	97,3	29,51	29,80
San Juan de Rontoy	103,13	1 608	1 596	794	769	814	827	97,5	93,0	15,59	15,48
Prov. Asunción	**528,66**	**9 846**	**9 054**	**4 885**	**4 400**	**4 961**	**4 654**	**98,5**	**94,5**	**18,62**	**17,13**
Chacas	447,69	5 134	5 334	2 625	2 653	2 509	2 681	104,6	99,0	11,47	11,91
Acochaca	80,97	4 712	3 720	2 260	1 747	2 452	1 973	92,2	88,5	58,19	45,94
Prov. Bolognesi	**3 154,80**	**28 029**	**30 725**	**14 013**	**16 004**	**14 016**	**14 721**	**100,0**	**108,7**	**8,88**	**9,74**
Chiquián	184,16	4 758	4 087	2 326	2 029	2 432	2 058	95,6	98,6	25,84	22,19
Abelardo Pardo Lezameta	11,31	218	678	124	340	94	338	131,9	100,6	19,27	59,95
Antonio Raymondi	118,70	1 361	1 193	661	579	700	614	94,4	94,3	11,47	10,05
Aquia	434,60	3 431	2 860	1 710	1 486	1 721	1 374	99,4	108,2	7,89	6,58
Cajacay	193,06	1 756	1 686	880	854	876	832	100,5	102,6	9,10	8,73
Canis	19,45	214	691	113	360	101	331	111,9	108,8	11,00	35,53
Colquioc	274,61	1 759	3 078	869	1 537	890	1 541	97,6	99,7	6,41	11,21
Huallanca	873,39	7 772	8 249	3 919	4 644	3 853	3 605	101,7	128,8	8,90	9,44
Huasta	387,91	2 178	2 425	1 124	1 230	1 054	1 195	106,6	102,9	5,61	6,25
Huayllacayán	127,99	1 575	1 276	808	627	767	649	105,3	96,6	12,31	9,97
La Primavera	68,61	338	657	175	341	163	316	107,4	107,9	4,93	9,58
Mangas	115,84	608	568	281	282	327	286	85,9	98,6	5,25	4,90
Pacllón	211,98	1 165	1 522	574	821	591	701	97,1	117,1	5,50	7,18
San Miguel de Corpanqui	43,78	305	777	164	392	141	385	116,3	101,8	6,97	17,75
Ticllos	89,41	591	978	285	482	306	496	93,1	97,2	6,61	10,94

Continua …

3.9 DEPARTAMENTO DE ANCASH: SUPERFICIE, POBLACION CENSADA, POR SEXO, INDICE DE MASCULINIDAD, DENSIDAD POBLACIONAL, SEGÚN PROVINCIA Y DISTRITO, 1993 Y 2007

Continua …

Provincia y Distrito	Superficie (Km^2)	Población Censada						Indice de Masculinidad		Densidad Poblacional	
		Total		Hombres		Mujeres					
		1993	2007	1993	2007	1993	2007	1993	2007	1993	2007
Prov. Carhuaz	**803,95**	**39 721**	**43 902**	**18 982**	**21 283**	**20 739**	**22 619**	**91,5**	**94,1**	**49,41**	**54,61**
Carhuaz	194,62	11 439	13 836	5 466	6 709	5 973	7 127	91,5	94,1	58,78	71,09
Acopampa	14,17	2 338	2 488	1 125	1 260	1 213	1 228	92,7	102,6	165,00	175,58
Amashca	11,99	1 816	1 647	871	787	945	860	92,2	91,5	151,46	137,36
Anta	40,77	2 326	2 368	1 097	1 114	1 229	1 254	89,3	88,8	57,05	58,08
Ataquero	47,22	1 792	1 498	843	715	949	783	88,8	91,3	37,95	31,72
Marcara	157,49	7 704	8 634	3 665	4 177	4 039	4 457	90,7	93,7	48,92	54,82
Parihuanca	11,74	1 392	1 501	642	732	750	769	85,6	95,2	118,57	127,85
San Miguel de Aco	133,89	2 280	2 552	1 058	1 234	1 222	1 318	86,6	93,6	17,03	19,06
Shilla	130,19	3 307	3 280	1 555	1 534	1 752	1 746	88,8	87,9	25,40	25,19
Tinco	15,44	2 514	2 939	1 274	1 476	1 240	1 463	102,7	100,9	162,82	190,35
Yungar	46,43	2 813	3 159	1 386	1 545	1 427	1 614	97,1	95,7	60,59	68,04
Prov. C.F. Fitzcarrald	**624,25**	**21 026**	**21 322**	**10 145**	**10 304**	**10 881**	**11 018**	**93,2**	**93,5**	**33,68**	**34,16**
San Luis	256,45	11 618	12 112	5 619	5 807	5 999	6 305	93,7	92,1	45,30	47,23
San Nicolás	197,39	4 401	3 922	2 113	1 939	2 288	1 983	92,4	97,8	22,30	19,87
Yauya	170,41	5 007	5 288	2 413	2 558	2 594	2 730	93,0	93,7	29,38	31,03
Prov. Casma	**2 261,03**	**35 380**	**42 368**	**18 112**	**21 724**	**17 268**	**20 644**	**104,9**	**105,2**	**15,65**	**18,74**
Casma	1 204,85	23 253	28 831	11 703	14 600	11 550	14 231	101,3	102,6	19,30	23,93
Buena Vista Alta	476,62	3 581	3 937	1 840	2 088	1 741	1 849	105,7	112,9	7,51	8,26
Comandante Noel	222,36	2 090	2 029	1 174	1 096	916	933	128,2	117,5	9,40	9,12
Yaután	357,20	6 456	7 571	3 395	3 940	3 061	3 631	110,9	108,5	18,07	21,20
Prov. Corongo	**988,01**	**8 917**	**8 329**	**4 555**	**4 264**	**4 362**	**4 065**	**104,4**	**104,9**	**9,03**	**8,43**
Corongo	143,13	2 515	1 824	1 277	917	1 238	907	103,2	101,1	17,57	12,74
Aco	56,54	736	543	369	293	367	250	100,5	117,2	13,02	9,60
Bambas	151,13	444	500	232	267	212	233	109,4	114,6	2,94	3,31
Cusca	411,55	2 513	2 792	1 248	1 385	1 265	1 407	98,7	98,4	6,11	6,78
La Pampa	93,94	1 445	1 164	778	593	667	571	116,6	103,9	15,38	12,39
Yanac	45,85	826	747	415	411	411	336	101,0	122,3	18,02	16,29
Yupán	85,87	438	759	236	398	202	361	116,8	110,2	5,10	8,84
Prov. Huari	**2 771,90**	**63 883**	**62 598**	**30 941**	**32 135**	**32 942**	**30 463**	**93,9**	**105,5**	**23,05**	**22,58**
Huari	398,91	8 915	9 738	4 327	4 733	4 588	5 005	94,3	94,6	22,35	24,41
Anra	80,31	2 230	1 800	1 068	905	1 162	895	91,9	101,1	27,77	22,41
Cajay	159,35	3 925	3 018	1 896	1 450	2 029	1 568	93,4	92,5	24,63	18,94
Chavín de Huantar	434,13	9 256	9 088	4 411	4 469	4 845	4 619	91,0	96,8	21,32	20,93
Huacachi	86,70	2 667	2 111	1 313	1 063	1 354	1 048	97,0	101,4	30,76	24,35
Huacchis	72,16	2 124	2 055	1 038	1 053	1 086	1 002	95,6	105,1	29,43	28,48
Huachis	153,89	4 343	3 758	2 068	1 886	2 275	1 872	90,9	100,7	28,22	24,42
Huantar	156,15	3 037	3 010	1 465	1 528	1 572	1 482	93,2	103,1	19,45	19,28
Masin	75,33	2 529	1 948	1 231	963	1 298	985	94,8	97,8	33,57	25,86
Paucas	135,31	2 494	2 048	1 189	1 062	1 305	986	91,1	107,7	18,43	15,14
Pontó	118,29	3 769	3 472	1 825	1 703	1 944	1 769	93,9	96,3	31,86	29,35
Rahuapampa	9,02	671	739	324	379	347	360	93,4	105,3	74,39	81,93
Rapayan	143,34	1 770	1 752	870	881	900	871	96,7	101,1	12,35	12,22
San Marcos	556,75	11 660	13 607	5 733	7 834	5 927	5 773	96,7	135,7	20,94	24,44
San Pedro de Chana	138,65	2 472	2 668	1 235	1 360	1 237	1 308	99,8	104,0	17,83	19,24
Uco	53,61	2 021	1 786	948	866	1 073	920	88,4	94,1	37,70	33,31

Continua …

3.9 DEPARTAMENTO DE ANCASH: SUPERFICIE, POBLACION CENSADA, POR SEXO, INDICE DE MASCULINIDAD, DENSIDAD POBLACIONAL, SEGÚN PROVINCIA Y DISTRITO, 1993 Y 2007

Continua….

Provincia y Distrito	Superficie (Km^2)	Población Censada						Indice de Masculinidad		Densidad Poblacional	
		Total		Hombres		Mujeres					
		1993	2007	1993	2007	1993	2007	1993	2007	2005	2007
Prov. Huarmey	**3 908,42**	**23 858**	**27 820**	**12 288**	**14 476**	**11 570**	**13 344**	**106,2**	**108,5**	**6,10**	**7,12**
Huarmey	2 899,64	17 807	21 666	9 157	11 142	8 650	10 524	105,9	105,9	6,14	7,47
Cochapeti	100,02	1 147	879	562	459	585	420	96,1	109,3	11,47	8,79
Culebras	630,25	2 434	3 145	1 308	1 755	1 126	1 390	116,2	126,3	3,86	4,99
Huayán	58,99	1 148	1 085	573	555	575	530	99,7	104,7	19,46	18,39
Malvas	219,52	1 322	1 045	688	565	634	480	108,5	117,7	6,02	4,76
Prov. Huaylas	**2 292,78**	**50 575**	**53 729**	**24 690**	**26 491**	**25 885**	**27 238**	**95,4**	**97,3**	**22,06**	**23,43**
Caraz	246,52	19 134	23 580	9 300	11 564	9 834	12 016	94,6	96,2	77,62	95,65
Huallanca	178,80	1 691	955	876	509	815	446	107,5	114,1	9,46	5,34
Huata	70,69	1 640	1 609	775	781	865	828	89,6	94,3	23,20	22,76
Huaylas	56,89	3 041	1 894	1 450	911	1 591	983	91,1	92,7	53,45	33,29
Mato	107,12	2 281	2 109	1 143	1 071	1 138	1 038	100,4	103,2	21,29	19,69
Pamparomás	496,35	7 731	8 607	3 786	4 292	3 945	4 315	96,0	99,5	15,58	17,34
Pueblo Libre	130,99	6 569	6 897	3 125	3 308	3 444	3 589	90,7	92,2	50,15	52,65
Santa Cruz	357,70	4 324	4 840	2 175	2 438	2 149	2 402	101,2	101,5	12,09	13,53
Santo Toribio	82,02	2 206	1 403	1 061	676	1 145	727	92,7	93,0	26,90	17,11
Yuracmarca	565,70	1 958	1 835	999	941	959	894	104,2	105,3	3,46	3,24
Prov. Mcal. Luzuriaga	**730,58**	**23 151**	**23 292**	**11 195**	**11 416**	**11 956**	**11 876**	**93,6**	**96,1**	**31,69**	**31,88**
Piscobamba	45,93	3 543	3 600	1 717	1 751	1 826	1 849	94,0	94,7	77,14	78,38
Casca	77,38	4 248	4 301	2 034	2 046	2 214	2 255	91,9	90,7	54,90	55,58
Eleazar Guzmán Barrón	93,96	1 349	1 333	670	671	679	662	98,7	101,4	14,36	14,19
Fidel Olivas Escudero	204,82	2 471	2 309	1 247	1 157	1 224	1 152	101,9	100,4	12,06	11,27
Llama	48,13	1 731	1 392	877	723	854	669	102,7	108,1	35,97	28,92
Llumpa	143,27	5 343	6 066	2 560	3 003	2 783	3 063	92,0	98,0	37,29	42,34
Lucma	77,37	3 206	3 197	1 473	1 531	1 733	1 666	85,0	91,9	41,44	41,32
Musga	39,72	1 260	1 094	617	534	643	560	96,0	95,4	31,72	27,54
Prov. Ocros	**1 945,07**	**7 039**	**9 196**	**3 669**	**4 788**	**3 370**	**4 408**	**108,9**	**108,6**	**3,62**	**4,73**
Ocros	230,55	1 936	1 375	1 038	709	898	666	115,6	106,5	8,40	5,96
Acas	252,48	451	812	228	417	223	395	102,2	105,6	1,79	3,22
Cajamarquilla	75,52	214	429	102	219	112	210	91,1	104,3	2,83	5,68
Carhuapampa	109,78	552	752	277	396	275	356	100,7	111,2	5,03	6,85
Cochas	412,48	945	1 298	537	690	408	608	131,6	113,5	2,29	3,15
Congas	130,03	1 251	1 215	636	647	615	568	103,4	113,9	9,62	9,34
Llipa	33,69	171	843	82	462	89	381	92,1	121,3	5,08	25,02
San Cristobal de Raján	67,75	466	572	208	266	258	306	80,6	86,9	6,88	8,44
San Pedro	547,03	614	1 477	351	776	263	701	133,5	110,7	1,12	2,70
Santiago de Chilcas	85,76	439	423	210	206	229	217	91,7	94,9	5,12	4,93
Prov. Pallasca	**2 101,21**	**28 389**	**29 454**	**13 860**	**14 886**	**14 529**	**14 568**	**95,4**	**102,2**	**13,51**	**14,02**
Cabana	150,29	3 006	2 810	1 504	1 422	1 502	1 388	100,1	102,4	20,00	18,70
Bolognesi	86,88	1 508	1 367	782	709	726	658	107,7	107,8	17,36	15,73
Conchucos	585,24	7 531	8 027	3 653	4 024	3 878	4 003	94,2	100,5	12,87	13,72
Huancaschuque	63,59	879	671	415	329	464	342	89,4	96,2	13,82	10,55
Huandoval	116,00	1 193	1 144	607	578	586	566	103,6	102,1	10,28	9,86
Lacabamba	64,68	846	656	422	352	424	304	99,5	115,8	13,08	10,14
Llapo	28,69	640	688	327	309	313	379	104,5	81,5	22,31	23,98
Pallasca	59,77	3 018	2 624	1 427	1 309	1 591	1 315	89,7	99,5	50,49	43,90
Pampas	438,18	5 013	7 079	2 422	3 689	2 591	3 390	93,5	108,8	11,44	16,16
Santa Rosa	298,77	1 357	1 150	714	601	643	549	111,0	109,5	4,54	3,85
Tauca	209,12	3 398	3 238	1 587	1 564	1 811	1 674	87,6	93,4	16,25	15,48

Continua …

3.10 DEPARTAMENTO DE ANCASH: POBLACIÓN CENSADA POR SEXO, SEGÚN PROVINCIAS Y GRUPOS QUINQUENALES DE EDAD, 2007

Provincia y Grupos de Edad	Población Censada					
	Total		Hombres		Mujeres	
	Absoluto	%	Absoluto	%	Absoluto	%
Ancash	**1 063 459**	**100,0**	**529 708**	**100,0**	**533 751**	**100,0**
0 - 4	104 342	9,8	53 258	10,1	51 084	9,6
5 - 9	108 053	10,2	54 752	10,3	53 301	10,0
10-14	122 645	11,5	62 408	11,8	60 237	11,3
15-19	104 282	9,8	53 032	10,0	51 250	9,6
20-24	90 076	8,5	45 232	8,5	44 844	8,4
25-29	81 424	7,7	40 454	7,6	40 970	7,7
30-34	75 195	7,1	37 146	7,0	38 049	7,1
35-39	71 212	6,7	34 911	6,6	36 301	6,8
40-44	62 239	5,9	30 810	5,8	31 429	5,9
45-49	51 445	4,8	25 054	4,7	26 391	4,9
50-54	43 581	4,1	20 825	3,9	22 756	4,3
55-59	35 716	3,4	17 471	3,3	18 245	3,4
60-64	31 655	3,0	15 470	2,9	16 185	3,0
65 y más	81 594	7,7	38 885	7,3	42 709	8,0
Huaraz	**147 463**	**13,9**	**72 215**	**13,6**	**75 248**	**14,1**
0 - 4	13 610	9,2	6 915	9,6	6 695	8,9
5 - 9	14 549	9,9	7 355	10,2	7 194	9,6
10-14	15 635	10,6	8 007	11,1	7 628	10,1
15-19	14 033	9,5	6 963	9,6	7 070	9,4
20-24	13 976	9,5	6 800	9,4	7 176	9,5
25-29	12 820	8,7	6 213	8,6	6 607	8,8
30-34	11 559	7,8	5 602	7,8	5 957	7,9
35-39	10 010	6,8	4 823	6,7	5 187	6,9
40-44	8 430	5,7	4 069	5,6	4 361	5,8
45-49	6 991	4,7	3 320	4,6	3 671	4,9
50-54	6 226	4,2	2 921	4,0	3 305	4,4
55-59	4 944	3,4	2 416	3,3	2 528	3,4
60-64	4 054	2,7	1 985	2,7	2 069	2,7
65 y más	10 626	7,2	4 826	6,7	5 800	7,7
Aija	**7 995**	**0,8**	**3 994**	**0,8**	**4 001**	**0,7**
0 - 4	913	11,4	466	11,7	447	11,2
5 - 9	938	11,7	471	11,8	467	11,7
10-14	918	11,5	483	12,1	435	10,9
15-19	700	8,8	360	9,0	340	8,5
20-24	554	6,9	263	6,6	291	7,3
25-29	488	6,1	243	6,1	245	6,1
30-34	485	6,1	255	6,4	230	5,7
35-39	459	5,7	223	5,6	236	5,9
40-44	399	5,0	202	5,1	197	4,9
45-49	405	5,1	200	5,0	205	5,1
50-54	335	4,2	161	4,0	174	4,3
55-59	250	3,1	123	3,1	127	3,2
60-64	242	3,0	113	2,8	129	3,2
65 y más	909	11,4	431	10,8	478	11,9
Antonio Raymondi	**17 059**	**1,6**	**8 492**	**1,6**	**8 567**	**1,6**
0 - 4	2 097	12,3	1 064	12,5	1 033	12,1
5 - 9	2 257	13,2	1 136	13,4	1 121	13,1

Continua …

3.10 DEPARTAMENTO DE ANCASH: POBLACIÓN CENSADA POR SEXO, SEGÚN PROVINCIAS Y GRUPOS DE EDAD, 2007

Continua …

Provincia y Grupos de Edad	Población Censada					
	Total		Hombres		Mujeres	
	Absoluto	%	Absoluto	%	Absoluto	%
10-14	2 412	14,1	1 238	14,6	1 174	13,7
15-19	1 608	9,4	853	10,0	755	8,8
20-24	1 096	6,4	505	5,9	591	6,9
25-29	1 012	5,9	490	5,8	522	6,1
30-34	870	5,1	435	5,1	435	5,1
35-39	927	5,4	464	5,5	463	5,4
40-44	792	4,6	391	4,6	401	4,7
45-49	740	4,3	367	4,3	373	4,4
50-54	627	3,7	292	3,4	335	3,9
55-59	511	3,0	259	3,0	252	2,9
60-64	513	3,0	226	2,7	287	3,4
65 y más	1 597	9,4	772	9,1	825	9,6
Asunción	**9 054**	**0,9**	**4 400**	**0,8**	**4 654**	**0,9**
0 - 4	966	10,7	506	11,5	460	9,9
5 - 9	1 056	11,7	569	12,9	487	10,5
10-14	1 199	13,2	601	13,7	598	12,8
15-19	874	9,7	463	10,5	411	8,8
20-24	595	6,6	282	6,4	313	6,7
25-29	552	6,1	262	6,0	290	6,2
30-34	564	6,2	260	5,9	304	6,5
35-39	549	6,1	250	5,7	299	6,4
40-44	452	5,0	230	5,2	222	4,8
45-49	358	4,0	154	3,5	204	4,4
50-54	349	3,9	172	3,9	177	3,8
55-59	326	3,6	148	3,4	178	3,8
60-64	310	3,4	129	2,9	181	3,9
65 y más	904	10,0	374	8,5	530	11,4
Bolognesi	**30 725**	**2,9**	**16 004**	**3,0**	**14 721**	**2,8**
0 - 4	3 021	9,8	1 544	9,6	1 477	10,0
5 - 9	3 351	10,9	1 729	10,8	1 622	11,0
10-14	3 446	11,2	1 778	11,1	1 668	11,3
15-19	2 654	8,6	1 398	8,7	1 256	8,5
20-24	2 453	8,0	1 292	8,1	1 161	7,9
25-29	2 388	7,8	1 335	8,3	1 053	7,2
30-34	2 137	7,0	1 177	7,4	960	6,5
35-39	2 026	6,6	1 087	6,8	939	6,4
40-44	1 772	5,8	979	6,1	793	5,4
45-49	1 359	4,4	697	4,4	662	4,5
50-54	1 276	4,2	647	4,0	629	4,3
55-59	1 024	3,3	511	3,2	513	3,5
60-64	977	3,2	472	2,9	505	3,4
65 y más	2 841	9,2	1 358	8,5	1 483	10,1
Carhuaz	**43 902**	**4,1**	**21 283**	**4,0**	**22 619**	**4,2**
0 - 4	4 161	9,5	2 157	10,1	2 004	8,9
5 - 9	4 558	10,4	2 277	10,7	2 281	10,1
10-14	5 353	12,2	2 747	12,9	2 606	11,5
15-19	4 570	10,4	2 294	10,8	2 276	10,1

Continua …

3.10 DEPARTAMENTO DE ANCASH: POBLACIÓN CENSADA POR SEXO, SEGÚN PROVINCIAS Y GRUPOS DE EDAD, 2007

Continua …

Provincia y Grupos de Edad	Población Censada					
	Total		Hombres		Mujeres	
	Absoluto	%	Absoluto	%	Absoluto	%
20-24	3 749	8,5	1 845	8,7	1 904	8,4
25-29	3 222	7,3	1 569	7,4	1 653	7,3
30-34	2 934	6,7	1 411	6,6	1 523	6,7
35-39	2 807	6,4	1 355	6,4	1 452	6,4
40-44	2 358	5,4	1 102	5,2	1 256	5,6
45-49	2 010	4,6	920	4,3	1 090	4,8
50-54	1 644	3,7	781	3,7	863	3,8
55-59	1 464	3,3	687	3,2	777	3,4
60-64	1 359	3,1	612	2,9	747	3,3
65 y más	3 713	8,5	1 526	7,2	2 187	9,7
Carlos F. Fitzcarrald	**21 322**	**2,0**	**10 304**	**1,9**	**11 018**	**2,1**
0 - 4	2 613	12,3	1 288	12,5	1 325	12,0
5 - 9	2 739	12,8	1 347	13,1	1 392	12,6
10-14	3 049	14,3	1 565	15,2	1 484	13,5
15-19	2 176	10,2	1 067	10,4	1 109	10,1
20-24	1 441	6,8	687	6,7	754	6,8
25-29	1 405	6,6	701	6,8	704	6,4
30-34	1 253	5,9	590	5,7	663	6,0
35-39	1 085	5,1	523	5,1	562	5,1
40-44	970	4,5	451	4,4	519	4,7
45-49	858	4,0	405	3,9	453	4,1
50-54	766	3,6	347	3,4	419	3,8
55-59	714	3,3	333	3,2	381	3,5
60-64	680	3,2	303	2,9	377	3,4
65 y más	1 573	7,4	697	6,8	876	8,0
Casma	**42 368**	**4,0**	**21 724**	**4,1**	**20 644**	**3,9**
0 - 4	4 100	9,7	2 160	9,9	1 940	9,4
5 - 9	3 761	8,9	1 985	9,1	1 776	8,6
10-14	4 842	11,4	2 459	11,3	2 383	11,5
15-19	4 311	10,2	2 229	10,3	2 082	10,1
20-24	3 643	8,6	1 894	8,7	1 749	8,5
25-29	3 407	8,0	1 723	7,9	1 684	8,2
30-34	3 175	7,5	1 598	7,4	1 577	7,6
35-39	2 980	7,0	1 480	6,8	1 500	7,3
40-44	2 605	6,1	1 295	6,0	1 310	6,3
45-49	2 194	5,2	1 086	5,0	1 108	5,4
50-54	1 831	4,3	920	4,2	911	4,4
55-59	1 355	3,2	716	3,3	639	3,1
60-64	1 176	2,8	600	2,8	576	2,8
65 y más	2 988	7,1	1 579	7,3	1 409	6,8
Corongo	**8 329**	**0,8**	**4 264**	**0,8**	**4 065**	**0,8**
0 - 4	834	10,0	438	10,3	396	9,7
5 - 9	830	10,0	432	10,1	398	9,8
10-14	1 067	12,8	542	12,7	525	12,9
15-19	835	10,0	443	10,4	392	9,6
20-24	569	6,8	311	7,3	258	6,3
25-29	514	6,2	262	6,1	252	6,2

Continua …

3.10 DEPARTAMENTO DE ANCASH: POBLACIÓN CENSADA POR SEXO, SEGÚN PROVINCIAS Y GRUPOS DE EDAD, 2007

Continua …

Provincia y Grupos de Edad	Población Censada					
	Total		Hombres		Mujeres	
	Absoluto	%	Absoluto	%	Absoluto	%
30-34	511	6,1	261	6,1	250	6,2
35-39	522	6,3	254	6,0	268	6,6
40-44	487	5,8	259	6,1	228	5,6
45-49	400	4,8	203	4,8	197	4,8
50-54	379	4,6	190	4,5	189	4,6
55-59	298	3,6	154	3,6	144	3,5
60-64	255	3,1	125	2,9	130	3,2
65 y más	828	9,9	390	9,1	438	10,8
Huari	**62 598**	**5,9**	**32 135**	**6,1**	**30 463**	**5,7**
0 - 4	6 691	10,7	3 385	10,5	3 306	10,9
5 - 9	7 042	11,2	3 533	11,0	3 509	11,5
10-14	8 035	12,8	4 060	12,6	3 975	13,1
15-19	6 210	9,9	3 279	10,2	2 931	9,6
20-24	4 988	8,0	2 757	8,6	2 231	7,3
25-29	4 206	6,7	2 306	7,2	1 900	6,2
30-34	3 730	6,0	2 122	6,6	1 608	5,3
35-39	3 807	6,1	2 014	6,3	1 793	5,9
40-44	3 324	5,3	1 761	5,5	1 563	5,1
45-49	2 835	4,5	1 485	4,6	1 350	4,4
50-54	2 306	3,7	1 129	3,5	1 177	3,9
55-59	1 951	3,1	942	2,9	1 009	3,3
60-64	1 888	3,0	841	2,6	1 047	3,4
65 y más	5 585	8,9	2 521	7,8	3 064	10,1
Huarmey	**27 820**	**2,6**	**14 476**	**2,7**	**13 344**	**2,5**
0 - 4	2 639	9,5	1 389	9,6	1 250	9,4
5 - 9	2 670	9,6	1 368	9,5	1 302	9,8
10-14	3 162	11,4	1 645	11,4	1 517	11,4
15-19	2 638	9,5	1 412	9,8	1 226	9,2
20-24	2 304	8,3	1 154	8,0	1 150	8,6
25-29	2 174	7,8	1 135	7,8	1 039	7,8
30-34	2 149	7,7	1 073	7,4	1 076	8,1
35-39	2 085	7,5	1 058	7,3	1 027	7,7
40-44	1 650	5,9	895	6,2	755	5,7
45-49	1 314	4,7	694	4,8	620	4,6
50-54	1 143	4,1	604	4,2	539	4,0
55-59	916	3,3	473	3,3	443	3,3
60-64	808	2,9	439	3,0	369	2,8
65 y más	2 168	7,8	1 137	7,9	1 031	7,7
Huaylas	**53 729**	**5,1**	**26 491**	**5,0**	**27 238**	**5,1**
0 - 4	6 018	11,2	3 054	11,5	2 964	10,9
5 - 9	6 390	11,9	3 267	12,3	3 123	11,5
10-14	7 019	13,1	3 569	13,5	3 450	12,7
15-19	5 130	9,5	2 598	9,8	2 532	9,3
20-24	4 029	7,5	1 991	7,5	2 038	7,5
25-29	3 664	6,8	1 752	6,6	1 912	7,0
30-34	3 407	6,3	1 638	6,2	1 769	6,5
35-39	3 374	6,3	1 658	6,3	1 716	6,3
40-44	2 826	5,3	1 400	5,3	1 426	5,2
45-49	2 391	4,5	1 146	4,3	1 245	4,6
50-54	1 917	3,6	954	3,6	963	3,5

Continua …

3.10 DEPARTAMENTO DE ANCASH: POBLACIÓN CENSADA POR SEXO, SEGÚN PROVINCIAS Y GRUPOS DE EDAD, 2007

Continua …

Provincia y Grupos de Edad	Población Censada					
	Total		Hombres		Mujeres	
	Absoluto	%	Absoluto	%	Absoluto	%
55-59	1 716	3,2	803	3,0	913	3,4
60-64	1 496	2,8	746	2,8	750	2,8
65 y más	4 352	8,1	1 915	7,2	2 437	8,9
Mariscal Luzuriaga	**23 292**	**2,2**	**11 416**	**2,2**	**11 876**	**2,2**
0 - 4	2 827	12,1	1 390	12,2	1 437	12,1
5 - 9	2 984	12,8	1 516	13,3	1 468	12,4
10-14	3 207	13,8	1 640	14,4	1 567	13,2
15-19	2 379	10,2	1 221	10,7	1 158	9,8
20-24	1 762	7,6	860	7,5	902	7,6
25-29	1 415	6,1	711	6,2	704	5,9
30-34	1 346	5,8	635	5,6	711	6,0
35-39	1 128	4,8	518	4,5	610	5,1
40-44	1 171	5,0	623	5,5	548	4,6
45-49	972	4,2	460	4,0	512	4,3
50-54	810	3,5	381	3,3	429	3,6
55-59	658	2,8	308	2,7	350	2,9
60-64	727	3,1	327	2,9	400	3,4
65 y más	1 906	8,2	826	7,2	1 080	9,1
Ocros	**9 196**	**0,9**	**4 788**	**0,9**	**4 408**	**0,8**
0 - 4	886	9,6	451	9,4	435	9,9
5 - 9	822	8,9	419	8,8	403	9,1
10-14	856	9,3	441	9,2	415	9,4
15-19	721	7,8	395	8,2	326	7,4
20-24	704	7,7	386	8,1	318	7,2
25-29	619	6,7	329	6,9	290	6,6
30-34	642	7,0	345	7,2	297	6,7
35-39	538	5,9	279	5,8	259	5,9
40-44	502	5,5	256	5,3	246	5,6
45-49	523	5,7	281	5,9	242	5,5
50-54	462	5,0	245	5,1	217	4,9
55-59	405	4,4	217	4,5	188	4,3
60-64	365	4,0	197	4,1	168	3,8
65 y más	1 151	12,5	547	11,4	604	13,7
Pallasca	**29 454**	**2,8**	**14 886**	**2,8**	**14 568**	**2,7**
0 - 4	3 740	12,7	1 895	12,7	1 845	12,7
5 - 9	3 463	11,8	1 772	11,9	1 691	11,6
10-14	3 891	13,2	1 954	13,1	1 937	13,3
15-19	2 762	9,4	1 380	9,3	1 382	9,5
20-24	2 040	6,9	1 083	7,3	957	6,6
25-29	1 820	6,2	970	6,5	850	5,8
30-34	1 747	5,9	905	6,1	842	5,8
35-39	1 668	5,7	848	5,7	820	5,6
40-44	1 564	5,3	827	5,6	737	5,1
45-49	1 302	4,4	690	4,6	612	4,2
50-54	1 105	3,8	544	3,7	561	3,9
55-59	953	3,2	491	3,3	462	3,2
60-64	753	2,6	349	2,3	404	2,8
65 y más	2 646	9,0	1 178	7,9	1 468	10,1
Pomabamba	**27 954**	**2,6**	**13 502**	**2,5**	**14 452**	**2,7**
0 - 4	3 295	11,8	1 661	12,3	1 634	11,3
5 - 9	3 648	13,1	1 789	13,2	1 859	12,9

Continua …

3.10 DEPARTAMENTO DE ANCASH: POBLACIÓN CENSADA POR SEXO, SEGÚN PROVINCIAS Y GRUPOS DE EDAD, 2007

Conclusión …

Provincia y Grupos de Edad	Población Censada					
	Total		Hombres		Mujeres	
	Absoluto	%	Absoluto	%	Absoluto	%
10-14	3 836	13,7	1 959	14,5	1 877	13,0
15-19	2 823	10,1	1 371	10,2	1 452	10,0
20-24	2 070	7,4	997	7,4	1 073	7,4
25-29	1 720	6,2	812	6,0	908	6,3
30-34	1 541	5,5	743	5,5	798	5,5
35-39	1 599	5,7	774	5,7	825	5,7
40-44	1 500	5,4	738	5,5	762	5,3
45-49	1 205	4,3	582	4,3	623	4,3
50-54	955	3,4	443	3,3	512	3,5
55-59	839	3,0	376	2,8	463	3,2
60-64	825	3,0	382	2,8	443	3,1
65 y más	2 098	7,5	875	6,5	1 223	8,5
Recuay	**19 102**	**1,8**	**9 320**	**1,8**	**9 782**	**1,8**
0 - 4	1 761	9,2	868	9,3	893	9,1
5 - 9	1 805	9,4	904	9,7	901	9,2
10-14	1 986	10,4	1 035	11,1	951	9,7
15-19	1 798	9,4	938	10,1	860	8,8
20-24	1 533	8,0	786	8,4	747	7,6
25-29	1 413	7,4	673	7,2	740	7,6
30-34	1 147	6,0	569	6,1	578	5,9
35-39	1 138	6,0	529	5,7	609	6,2
40-44	1 036	5,4	476	5,1	560	5,7
45-49	933	4,9	449	4,8	484	4,9
50-54	887	4,6	423	4,5	464	4,7
55-59	779	4,1	378	4,1	401	4,1
60-64	715	3,7	339	3,6	376	3,8
65 y más	2 171	11,4	953	10,2	1 218	12,5
Santa	**396 434**	**37,3**	**197 865**	**37,4**	**198 569**	**37,2**
0 - 4	34 633	8,7	17 818	9,0	16 815	8,5
5 - 9	35 022	8,8	17 840	9,0	17 182	8,7
10-14	41 031	10,4	20 768	10,5	20 263	10,2
15-19	39 207	9,9	19 801	10,0	19 406	9,8
20-24	35 584	9,0	17 942	9,1	17 642	8,9
25-29	32 883	8,3	16 111	8,1	16 772	8,4
30-34	30 684	7,7	15 058	7,6	15 626	7,9
35-39	29 412	7,4	14 306	7,2	15 106	7,6
40-44	26 016	6,6	12 718	6,4	13 298	6,7
45-49	20 905	5,3	10 094	5,1	10 811	5,4
50-54	17 604	4,4	8 261	4,2	9 343	4,7
55-59	14 008	3,5	6 867	3,5	7 141	3,6
60-64	12 224	3,1	6 213	3,1	6 011	3,0
65 y más	27 221	6,9	14 068	7,1	13 153	6,6
Sihuas	**30 700**	**2,9**	**15 106**	**2,9**	**15 594**	**2,9**
0 - 4	3 714	12,1	1 877	12,4	1 837	11,8
5 - 9	3 682	12,0	1 847	12,2	1 835	11,8
10-14	4 614	15,0	2 314	15,3	2 300	14,7
15-19	3 193	10,4	1 703	11,3	1 490	9,6
20-24	2 182	7,1	1 046	6,9	1 136	7,3
25-29	1 669	5,4	861	5,7	808	5,2
30-34	1 692	5,5	768	5,1	924	5,9
35-39	1 729	5,6	820	5,4	909	5,8

Continua …

3.10 DEPARTAMENTO DE ANCASH: POBLACIÓN CENSADA POR SEXO, SEGÚN PROVINCIAS Y GRUPOS DE EDAD, 2007

Conclusión …

Provincia y Grupos de Edad	Población Censada					
	Total		Hombres		Mujeres	
	Absoluto	%	Absoluto	%	Absoluto	%
40-44	1 670	5,4	806	5,3	864	5,5
45-49	1 431	4,7	709	4,7	722	4,6
50-54	1 079	3,5	525	3,5	554	3,6
55-59	907	3,0	434	2,9	473	3,0
60-64	786	2,6	353	2,3	433	2,8
65 y más	2 352	7,7	1 043	6,9	1 309	8,4
Yungay	**54 963**	**5,2**	**27 043**	**5,1**	**27 920**	**5,2**
0 - 4	5 823	10,6	2 932	10,8	2 891	10,4
5 - 9	6 486	11,8	3 196	11,8	3 290	11,8
10-14	7 087	12,9	3 603	13,3	3 484	12,5
15-19	5 660	10,3	2 864	10,6	2 796	10,0
20-24	4 804	8,7	2 351	8,7	2 453	8,8
25-29	4 033	7,3	1 996	7,4	2 037	7,3
30-34	3 622	6,6	1 701	6,3	1 921	6,9
35-39	3 369	6,1	1 648	6,1	1 721	6,2
40-44	2 715	4,9	1 332	4,9	1 383	5,0
45-49	2 319	4,2	1 112	4,1	1 207	4,3
50-54	1 880	3,4	885	3,3	995	3,6
55-59	1 698	3,1	835	3,1	863	3,1
60-64	1 502	2,7	719	2,7	783	2,8
65 y más	3 965	7,2	1 869	6,9	2 096	7,5

FUENTE: *Instituto Nacional de Estadística e Informática (INEI)- Censos Nacionales XI de Población y VI de Vivienda 2007*

3.11 DEPARTAMENTO DE ANCASH: POBLACIÓN TOTAL, POR ÁREA URBANA Y RURAL Y SEXO, SEGÚN EDADES SIMPLES, 2007

Edades Simples	Población			Urbana			Rural		
	Total	Hombres	Mujeres	Total	Hombres	Mujeres	Total	Hombres	Mujeres
Dpto. de ANCASH	**1063459**	**529708**	**533751**	**682954**	**339039**	**343915**	**380505**	**190669**	**189836**
Menores de 1 año	**19366**	**9880**	**9486**	**11812**	**6034**	**5778**	**7554**	**3846**	**3708**
Menores de 1 mes	1722	889	833	1101	583	518	621	306	315
De 1 a 11 meses	17644	8991	8653	10711	5451	5260	6933	3540	3393
De 1 a 4 años	**84976**	**43378**	**41598**	**49563**	**25555**	**24008**	**35413**	**17823**	**17590**
1 año	20047	10128	9919	11854	6102	5752	8193	4026	4167
2 años	22386	11526	10860	13223	6850	6373	9163	4676	4487
3 años	21764	10964	10800	12607	6421	6186	9157	4543	4614
4 años	20779	10760	10019	11879	6182	5697	8900	4578	4322
De 5 a 9 años	**108053**	**54752**	**53301**	**62562**	**31872**	**30690**	**45491**	**22880**	**22611**
5 años	20603	10509	10094	11972	6180	5792	8631	4329	4302
6 años	19721	9969	9752	11402	5807	5595	8319	4162	4157
7 años	22107	11349	10758	12546	6466	6080	9561	4883	4678
8 años	22701	11349	11352	13263	6607	6656	9438	4742	4696
9 años	22921	11576	11345	13379	6812	6567	9542	4764	4778
De 10 a 14 años	**122645**	**62408**	**60237**	**71740**	**36389**	**35351**	**50905**	**26019**	**24886**
10 años	24846	12549	12297	14318	7262	7056	10528	5287	5241
11 años	23725	12085	11640	13775	6962	6813	9950	5123	4827
12 años	25402	12978	12424	14521	7399	7122	10881	5579	5302
13 años	24239	12255	11984	14468	7265	7203	9771	4990	4781
14 años	24433	12541	11892	14658	7501	7157	9775	5040	4735
De 15 a 19 años	**104282**	**53032**	**51250**	**66890**	**33719**	**33171**	**37392**	**19313**	**18079**
15 años	23614	11912	11702	14645	7376	7269	8969	4536	4433
16 años	21151	10589	10562	13273	6595	6678	7878	3994	3884
17 años	20637	10668	9969	12981	6652	6329	7656	4016	3640
18 años	20096	10341	9755	13076	6621	6455	7020	3720	3300
19 años	18784	9522	9262	12915	6475	6440	5869	3047	2822
De 20 a 24 años	**90076**	**45232**	**44844**	**60597**	**30283**	**30314**	**29479**	**14949**	**14530**
20 años	19622	9700	9922	13012	6406	6606	6610	3294	3316
21 años	16160	7997	8163	11073	5476	5597	5087	2521	2566
22 años	18292	9400	8892	12230	6251	5979	6062	3149	2913
23 años	17903	9035	8868	12018	6053	5965	5885	2982	2903
24 años	18099	9100	8999	12264	6097	6167	5835	3003	2832
De 25 a 29 años	**81424**	**40454**	**40970**	**56511**	**27630**	**28881**	**24913**	**12824**	**12089**
25 años	17613	8732	8881	12190	5989	6201	5423	2743	2680
26 años	15932	7825	8107	10976	5292	5684	4956	2533	2423
27 años	17439	8815	8624	12082	5966	6116	5357	2849	2508
28 años	15777	7926	7851	10932	5432	5500	4845	2494	2351
29 años	14663	7156	7507	10331	4951	5380	4332	2205	2127
De 30 a 34 años	**75195**	**37146**	**38049**	**52387**	**25595**	**26792**	**22808**	**11551**	**11257**
30 años	18117	9263	8854	12272	6222	6050	5845	3041	2804
31 años	13073	6322	6751	9392	4484	4908	3681	1838	1843
32 años	15595	7618	7977	10886	5239	5647	4709	2379	2330
33 años	14845	7351	7494	10428	5109	5319	4417	2242	2175
34 años	13565	6592	6973	9409	4541	4868	4156	2051	2105
De 35 a 39 años	**71212**	**34911**	**36301**	**49307**	**23811**	**25496**	**21905**	**11100**	**10805**
35 años	14235	7025	7210	9760	4743	5017	4475	2282	2193
36 años	14295	6948	7347	9942	4732	5210	4353	2216	2137
37 años	15558	7652	7906	10750	5200	5550	4808	2452	2356
38 años	14137	6901	7236	9685	4662	5023	4452	2239	2213
39 años	12987	6385	6602	9170	4474	4696	3817	1911	1906

Continua …

3.11 DEPARTAMENTO DE ANCASH: POBLACIÓN TOTAL, POR ÁREA URBANA Y RURAL Y SEXO, SEGÚN EDADES SIMPLES, 2007

Continua …

Edades Simples	Población			Urbana			Rural		
	Total	Hombres	Mujeres	Total	Hombres	Mujeres	Total	Hombres	Mujeres
De 40 a 44 años	**62239**	**30810**	**31429**	**43305**	**21203**	**22102**	**18934**	**9607**	**9327**
40 años	15270	7562	7708	10369	5039	5330	4901	2523	2378
41 años	10355	5086	5269	7312	3533	3779	3043	1553	1490
42 años	13981	7048	6933	9735	4858	4877	4246	2190	2056
43 años	11470	5570	5900	8159	3927	4232	3311	1643	1668
44 años	11163	5544	5619	7730	3846	3884	3433	1698	1735
De 45 a 49 años	**51445**	**25054**	**26391**	**34979**	**16914**	**18065**	**16466**	**8140**	**8326**
45 años	11326	5442	5884	7530	3597	3933	3796	1845	1951
46 años	10043	4859	5184	6887	3335	3552	3156	1524	1632
47 años	11182	5591	5591	7637	3762	3875	3545	1829	1716
48 años	10059	4853	5206	6777	3252	3525	3282	1601	1681
49 años	8835	4309	4526	6148	2968	3180	2687	1341	1346
De 50 a 54 años	**43581**	**20825**	**22756**	**29597**	**14008**	**15589**	**13984**	**6817**	**7167**
50 años	11096	5184	5912	7272	3369	3903	3824	1815	2009
51 años	6659	3223	3436	4668	2224	2444	1991	999	992
52 años	9150	4455	4695	6267	3019	3248	2883	1436	1447
53 años	8364	4026	4338	5819	2778	3041	2545	1248	1297
54 años	8312	3937	4375	5571	2618	2953	2741	1319	1422
De 55 a 59 años	**35716**	**17471**	**18245**	**23750**	**11741**	**12009**	**11966**	**5730**	**6236**
55 años	7824	3714	4110	5043	2449	2594	2781	1265	1516
56 años	7697	3840	3857	5079	2540	2539	2618	1300	1318
57 años	7633	3806	3827	5155	2567	2588	2478	1239	1239
58 años	6767	3298	3469	4408	2179	2229	2359	1119	1240
59 años	5795	2813	2982	4065	2006	2059	1730	807	923
De 60 a 64 años	**31655**	**15470**	**16185**	**20400**	**10111**	**10289**	**11255**	**5359**	**5896**
60 años	9355	4392	4963	5407	2585	2822	3948	1807	2141
61 años	4454	2245	2209	3037	1562	1475	1417	683	734
62 años	6365	3142	3223	4204	2084	2120	2161	1058	1103
63 años	5771	2903	2868	3991	2006	1985	1780	897	883
64 años	5710	2788	2922	3761	1874	1887	1949	914	1035
De 65 y más años	**81594**	**38885**	**42709**	**49554**	**24174**	**25380**	**32040**	**14711**	**17329**
65 años	7076	3341	3735	4327	2186	2141	2749	1155	1594
66 años	4960	2487	2473	3150	1592	1558	1810	895	915
67 años	5701	2847	2854	3635	1804	1831	2066	1043	1023
68 años	5174	2457	2717	3163	1548	1615	2011	909	1102
69 años	3735	1819	1916	2487	1236	1251	1248	583	665
70 años	6685	3038	3647	3578	1717	1861	3107	1321	1786
71 años	2916	1497	1419	1942	1033	909	974	464	510
72 años	4577	2264	2313	2763	1387	1376	1814	877	937
73 años	3550	1831	1719	2267	1187	1080	1283	644	639
74 años	3721	1877	1844	2342	1190	1152	1379	687	692
75 años	4564	2180	2384	2579	1294	1285	1985	886	1099
76 años	2955	1446	1509	1789	892	897	1166	554	612
77 años	2998	1579	1419	1872	983	889	1126	596	530
78 años	3262	1599	1663	1843	906	937	1419	693	726
79 años	1949	936	1013	1252	600	652	697	336	361
80 años	3619	1530	2089	1764	788	976	1855	742	1113
81 años	1220	616	604	796	404	392	424	212	212
82 años	1804	830	974	1133	524	609	671	306	365

Continua …

3.11 DEPARTAMENTO DE ANCASH: POBLACIÓN TOTAL, POR ÁREA URBANA Y RURAL Y SEXO, SEGÚN EDADES SIMPLES, 2007

Conclusión …

Edades Simples	Total	Población		Total	Urbana		Total	Rural	
		Hombres	Mujeres		Hombres	Mujeres		Hombres	Mujeres
83 años	1349	613	736	934	428	506	415	185	230
84 años	1354	611	743	886	398	488	468	213	255
85 años	1788	762	1026	970	422	548	818	340	478
86 años	1044	479	565	658	295	363	386	184	202
87 años	1132	476	656	731	302	429	401	174	227
88 años	766	348	418	465	200	265	301	148	153
89 años	586	241	345	370	145	225	216	96	120
90 años	827	301	526	422	152	270	405	149	256
91 años	260	121	139	188	86	102	72	35	37
92 años	294	126	168	202	85	117	92	41	51
93 años	237	106	131	181	83	98	56	23	33
94 años	209	87	122	151	63	88	58	24	34
95 años	284	95	189	156	51	105	128	44	84
96 años	180	70	110	113	42	71	67	28	39
97 años	149	66	83	100	45	55	49	21	28
98 y más años	669	209	460	345	106	239	324	103	221

Fuente : INEI - Censos Nacionales 2007 : XI de Población y VI de Vivienda

3.12 DEPARTAMENTO DE ANCASH: POBLACIÓN TOTAL, POR GRANDES GRUPOS DE EDAD, SEGÚN PROVINCIA, ÁREA URBANA Y RURAL, SEXO, 2007

Provincia, Área Urbana, Rural y Sexo	TOTAL	Grandes Grupos de Edad					
		Menos de 1 año	1 a 14 años	15 a 29 años	30 a 44 años	45 a 64 años	65 y más años
ANCASH	**1063459**	**19366**	**315674**	**275782**	**208646**	**162397**	**81594**
Hombres	529708	9880	160538	138718	102867	78820	38885
Mujeres	533751	9486	155136	137064	105779	83577	42709
Urbana	**682954**	**11812**	**183865**	**183998**	**144999**	**108726**	**49554**
Hombres	339039	6034	93816	91632	70609	52774	24174
Mujeres	343915	5778	90049	92366	74390	55952	25380
Rural	**380505**	**7554**	**131809**	**91784**	**63647**	**53671**	**32040**
Hombres	190669	3846	66722	47086	32258	26046	14711
Mujeres	189836	3708	65087	44698	31389	27625	17329
HUARAZ	**147463**	**2600**	**41194**	**40829**	**29999**	**22215**	**10626**
Hombres	72215	1338	20939	19976	14494	10642	4826
Mujeres	75248	1262	20255	20853	15505	11573	5800
Urbana	**109376**	**1913**	**28789**	**31624**	**23517**	**16609**	**6924**
Hombres	53383	979	14674	15307	11305	7969	3149
Mujeres	55993	934	14115	16317	12212	8640	3775
Rural	**38087**	**687**	**12405**	**9205**	**6482**	**5606**	**3702**
Hombres	18832	359	6265	4669	3189	2673	1677
Mujeres	19255	328	6140	4536	3293	2933	2025
AIJA	**7995**	**155**	**2614**	**1742**	**1343**	**1232**	**909**
Hombres	3994	77	1343	866	680	597	431
Mujeres	4001	78	1271	876	663	635	478
Urbana	**2528**	**43**	**730**	**517**	**449**	**430**	**359**
Hombres	1252	22	377	247	221	206	179
Mujeres	1276	21	353	270	228	224	180
Rural	**5467**	**112**	**1884**	**1225**	**894**	**802**	**550**
Hombres	2742	55	966	619	459	391	252
Mujeres	2725	57	918	606	435	411	298
ANTONIO RAYMONDI	**17059**	**395**	**6371**	**3716**	**2589**	**2391**	**1597**
Hombres	8492	201	3237	1848	1290	1144	772
Mujeres	8567	194	3134	1868	1299	1247	825
Urbana	**4455**	**87**	**1434**	**1074**	**801**	**657**	**402**
Hombres	2287	45	752	535	432	333	190
Mujeres	2168	42	682	539	369	324	212
Rural	**12604**	**308**	**4937**	**2642**	**1788**	**1734**	**1195**
Hombres	6205	156	2485	1313	858	811	582
Mujeres	6399	152	2452	1329	930	923	613
ASUNCION	**9054**	**154**	**3067**	**2021**	**1565**	**1343**	**904**
Hombres	4400	88	1588	1007	740	603	374
Mujeres	4654	66	1479	1014	825	740	530
Urbana	**2302**	**47**	**824**	**520**	**527**	**243**	**141**
Hombres	1168	26	445	259	252	129	57
Mujeres	1134	21	379	261	275	114	84
Rural	**6752**	**107**	**2243**	**1501**	**1038**	**1100**	**763**
Hombres	3232	62	1143	748	488	474	317
Mujeres	3520	45	1100	753	550	626	446
BOLOGNESI	**30725**	**543**	**9275**	**7495**	**5935**	**4636**	**2841**
Hombres	16004	275	4776	4025	3243	2327	1358
Mujeres	14721	268	4499	3470	2692	2309	1483
Urbana	**19382**	**315**	**5846**	**4732**	**3780**	**2919**	**1790**
Hombres	9823	155	3013	2459	1948	1430	818
Mujeres	9559	160	2833	2273	1832	1489	972

Continua …

3.12 DEPARTAMENTO DE ANCASH: POBLACIÓN TOTAL, POR GRANDES GRUPOS DE EDAD, SEGÚN PROVINCIA, ÁREA URBANA Y RURAL, SEXO, 2007

Continua …

Provincia, Área Urbana, Rural y Sexo	TOTAL	Grandes Grupos de Edad					
		Menos de 1 año	1 a 14 años	15 a 29 años	30 a 44 años	45 a 64 años	65 y más años
Rural	**11343**	**228**	**3429**	**2763**	**2155**	**1717**	**1051**
Hombres	6181	120	1763	1566	1295	897	540
Mujeres	5162	108	1666	1197	860	820	511
CARHUAZ	**43902**	**744**	**13328**	**11541**	**8099**	**6477**	**3713**
Hombres	21283	407	6774	5708	3868	3000	1526
Mujeres	22619	337	6554	5833	4231	3477	2187
Urbana	**14862**	**246**	**4070**	**3982**	**2942**	**2345**	**1277**
Hombres	7218	149	2017	1983	1417	1122	530
Mujeres	7644	97	2053	1999	1525	1223	747
Rural	**29040**	**498**	**9258**	**7559**	**5157**	**4132**	**2436**
Hombres	14065	258	4757	3725	2451	1878	996
Mujeres	14975	240	4501	3834	2706	2254	1440
C.F. FITZCARRALD	**21322**	**480**	**7921**	**5022**	**3308**	**3018**	**1573**
Hombres	10304	258	3942	2455	1564	1388	697
Mujeres	11018	222	3979	2567	1744	1630	876
Urbana	**3403**	**77**	**1089**	**876**	**671**	**485**	**205**
Hombres	1668	43	541	415	318	253	98
Mujeres	1735	34	548	461	353	232	107
Rural	**17919**	**403**	**6832**	**4146**	**2637**	**2533**	**1368**
Hombres	8636	215	3401	2040	1246	1135	599
Mujeres	9283	188	3431	2106	1391	1398	769
CASMA	**42368**	**810**	**11893**	**11361**	**8760**	**6556**	**2988**
Hombres	21724	433	6171	5846	4373	3322	1579
Mujeres	20644	377	5722	5515	4387	3234	1409
Urbana	**29458**	**558**	**8018**	**7940**	**6317**	**4627**	**1998**
Hombres	14883	284	4165	3981	3095	2317	1041
Mujeres	14575	274	3853	3959	3222	2310	957
Rural	**12910**	**252**	**3875**	**3421**	**2443**	**1929**	**990**
Hombres	6841	149	2006	1865	1278	1005	538
Mujeres	6069	103	1869	1556	1165	924	452
CORONGO	**8329**	**119**	**2612**	**1918**	**1520**	**1332**	**828**
Hombres	4264	57	1355	1016	774	672	390
Mujeres	4065	62	1257	902	746	660	438
Urbana	**4113**	**54**	**1150**	**872**	**798**	**732**	**507**
Hombres	2116	28	614	454	424	367	229
Mujeres	1997	26	536	418	374	365	278
Rural	**4216**	**65**	**1462**	**1046**	**722**	**600**	**321**
Hombres	2148	29	741	562	350	305	161
Mujeres	2068	36	721	484	372	295	160
HUARI	**62598**	**1195**	**20573**	**15404**	**10861**	**8980**	**5585**
Hombres	32135	587	10391	8342	5897	4397	2521
Mujeres	30463	608	10182	7062	4964	4583	3064
Urbana	**22313**	**432**	**7074**	**5620**	**4091**	**3203**	**1893**
Hombres	11249	206	3661	2910	2030	1584	858
Mujeres	11064	226	3413	2710	2061	1619	1035
Rural	**40285**	**763**	**13499**	**9784**	**6770**	**5777**	**3692**
Hombres	20886	381	6730	5432	3867	2813	1663
Mujeres	19399	382	6769	4352	2903	2964	2029
HUARMEY	**27820**	**450**	**8021**	**7116**	**5884**	**4181**	**2168**
Hombres	14476	224	4178	3701	3026	2210	1137
Mujeres	13344	226	3843	3415	2858	1971	1031

Continua …

3.12 DEPARTAMENTO DE ANCASH: POBLACIÓN TOTAL, POR GRANDES GRUPOS DE EDAD, SEGÚN PROVINCIA, ÁREA URBANA Y RURAL, SEXO, 2007

Continua …

Provincia, Área Urbana, Rural y Sexo	TOTAL	Grandes Grupos de Edad					
		Menos de 1 año	1 a 14 años	15 a 29 años	30 a 44 años	45 a 64 años	65 y más años
Urbana	**21100**	**334**	**5971**	**5326**	**4626**	**3182**	**1661**
Hombres	10773	164	3067	2709	2336	1637	860
Mujeres	10327	170	2904	2617	2290	1545	801
Rural	**6720**	**116**	**2050**	**1790**	**1258**	**999**	**507**
Hombres	3703	60	1111	992	690	573	277
Mujeres	3017	56	939	798	568	426	230
HUAYLAS	**53729**	**1047**	**18380**	**12823**	**9607**	**7520**	**4352**
Hombres	26491	520	9370	6341	4696	3649	1915
Mujeres	27238	527	9010	6482	4911	3871	2437
Urbana	**17538**	**302**	**5015**	**4551**	**3522**	**2758**	**1390**
Hombres	8584	152	2599	2232	1660	1348	593
Mujeres	8954	150	2416	2319	1862	1410	797
Rural	**36191**	**745**	**13365**	**8272**	**6085**	**4762**	**2962**
Hombres	17907	368	6771	4109	3036	2301	1322
Mujeres	18284	377	6594	4163	3049	2461	1640
MCAL LUZURIAGA	**23292**	**480**	**8538**	**5556**	**3645**	**3167**	**1906**
Hombres	11416	241	4305	2792	1776	1476	826
Mujeres	11876	239	4233	2764	1869	1691	1080
Urbana	**2871**	**45**	**869**	**670**	**616**	**435**	**236**
Hombres	1448	27	443	334	324	218	102
Mujeres	1423	18	426	336	292	217	134
Rural	**20421**	**435**	**7669**	**4886**	**3029**	**2732**	**1670**
Hombres	9968	214	3862	2458	1452	1258	724
Mujeres	10453	221	3807	2428	1577	1474	946
OCROS	**9196**	**154**	**2410**	**2044**	**1682**	**1755**	**1151**
Hombres	4788	85	1226	1110	880	940	547
Mujeres	4408	69	1184	934	802	815	604
Urbana	**5301**	**82**	**1305**	**1139**	**989**	**1046**	**740**
Hombres	2749	45	685	618	503	564	334
Mujeres	2552	37	620	521	486	482	406
Rural	**3895**	**72**	**1105**	**905**	**693**	**709**	**411**
Hombres	2039	40	541	492	377	376	213
Mujeres	1856	32	564	413	316	333	198
PALLASCA	**29454**	**815**	**10279**	**6622**	**4979**	**4113**	**2646**
Hombres	14886	409	5212	3433	2580	2074	1178
Mujeres	14568	406	5067	3189	2399	2039	1468
Urbana	**15229**	**363**	**4997**	**3418**	**2666**	**2284**	**1501**
Hombres	7597	165	2532	1778	1353	1129	640
Mujeres	7632	198	2465	1640	1313	1155	861
Rural	**14225**	**452**	**5282**	**3204**	**2313**	**1829**	**1145**
Hombres	7289	244	2680	1655	1227	945	538
Mujeres	6936	208	2602	1549	1086	884	607
POMABAMBA	**27954**	**586**	**10193**	**6613**	**4640**	**3824**	**2098**
Hombres	13502	305	5104	3180	2255	1783	875
Mujeres	14452	281	5089	3433	2385	2041	1223
Urbana	**6142**	**112**	**1838**	**1599**	**1243**	**917**	**433**
Hombres	2987	62	902	764	629	442	188
Mujeres	3155	50	936	835	614	475	245
Rural	**21812**	**474**	**8355**	**5014**	**3397**	**2907**	**1665**
Hombres	10515	243	4202	2416	1626	1341	687
Mujeres	11297	231	4153	2598	1771	1566	978

Continua …

3.12 DEPARTAMENTO DE ANCASH: POBLACIÓN TOTAL, POR GRANDES GRUPOS DE EDAD, SEGÚN PROVINCIA, ÁREA URBANA Y RURAL, SEXO, 2007

Conclusión …

Provincia, Área Urbana, Rural y Sexo	Total	Grandes Grupos de Edad					
		Menos de 1 año	1 a 14 años	15 a 29 años	30 a 44 años	45 a 64 años	65 y más años
RECUAY	**19102**	**314**	**5238**	**4744**	**3321**	**3314**	**2171**
Hombres	9320	150	2657	2397	1574	1589	953
Mujeres	9782	164	2581	2347	1747	1725	1218
Urbana	**10860**	**185**	**2868**	**2719**	**1930**	**1889**	**1269**
Hombres	5220	91	1474	1353	884	885	533
Mujeres	5640	94	1394	1366	1046	1004	736
Rural	**8242**	**129**	**2370**	**2025**	**1391**	**1425**	**902**
Hombres	4100	59	1183	1044	690	704	420
Mujeres	4142	70	1187	981	701	721	482
SANTA	**396434**	**6705**	**103981**	**107674**	**86112**	**64741**	**27221**
Hombres	197865	3436	52990	53854	42082	31435	14068
Mujeres	198569	3269	50991	53820	44030	33306	13153
Urbana	**370476**	**6259**	**95860**	**100950**	**81332**	**60883**	**25192**
Hombres	183965	3218	48690	50230	39489	29334	13004
Mujeres	186511	3041	47170	50720	41843	31549	12188
Rural	**25958**	**446**	**8121**	**6724**	**4780**	**3858**	**2029**
Hombres	13900	218	4300	3624	2593	2101	1064
Mujeres	12058	228	3821	3100	2187	1757	965
SIHUAS	**30700**	**580**	**11430**	**7044**	**5091**	**4203**	**2352**
Hombres	15106	286	5752	3610	2394	2021	1043
Mujeres	15594	294	5678	3434	2697	2182	1309
Urbana	**7977**	**135**	**2563**	**2011**	**1559**	**1130**	**579**
Hombres	3997	68	1326	1038	738	563	264
Mujeres	3980	67	1237	973	821	567	315
Rural	**22723**	**445**	**8867**	**5033**	**3532**	**3073**	**1773**
Hombres	11109	218	4426	2572	1656	1458	779
Mujeres	11614	227	4441	2461	1876	1615	994
YUNGAY	**54963**	**1040**	**18356**	**14497**	**9706**	**7399**	**3965**
Hombres	27043	503	9228	7211	4681	3551	1869
Mujeres	27920	537	9128	7286	5025	3848	2096
Urbana	**13268**	**223**	**3555**	**3858**	**2623**	**1952**	**1057**
Hombres	6672	105	1839	2026	1251	944	507
Mujeres	6596	118	1716	1832	1372	1008	550
Rural	**41695**	**817**	**14801**	**10639**	**7083**	**5447**	**2908**
Hombres	20371	398	7389	5185	3430	2607	1362
Mujeres	21324	419	7412	5454	3653	2840	1546

Fuente: INEI - Censos Nacionales 2007 : XI de Población y VI de Vivienda

3.13 DEPARTAMENTO DE ANCASH: POBLACIÓN CENSADA, SEGÚN SEXO Y GRANDES GRUPOS DE EDAD, 1981,1993 Y 2007

Grandes Grupos de Edad y Sexo	Población Censada					
	1981	%	1993	%	2007	%
Pobl. Total	**826 399**	**100,0**	**955 023**	**100,0**	**1063 459**	**100,0**
0 - 14	359 729	38,7	369 090	32,2	335 040	31,5
15 - 64	427 362	55,9	534 012	60,4	646 825	60,8
65 y más	39 308	5,4	51 921	7,5	81 594	7,7
Hombres	**407 323**	**100,0**	**470 111**	**100,0**	**529 708**	**100,0**
0 - 14	181 765	39,7	186 751	32,8	170 418	32,2
15 - 64	207 970	55,2	259 261	60,0	320 405	60,5
65 y más	17 588	5,1	24 099	7,2	38 885	7,3
Mujeres	**419 076**	**100,0**	**484 912**	**100,0**	**533 751**	**100,0**
0 - 14	177 964	37,6	182 339	31,5	164 622	30,8
15 - 64	219 392	56,7	274 751	60,8	326 420	61,2
65 y más	21 720	5,7	27 822	7,7	42 709	8,0

Fuente: *Instituto Nacional de Estadística e Informática (INEI) - Censos Nacionales 1981, 1993 y 2007*

3.14 DEPARTAMENTO DE ANCASH: POBLACIÓN CENSADA POR GRANDES GRUPOS DE EDAD, SEGÚN PROVINCIAS, 2007

Provncia	Total	0 - 14	15 - 64	65 a más años
Ancash	1063459	335040	646825	81594
Huaraz	147463	43794	93043	10626
Aija	7995	2769	4317	909
Antonio Raymondi	17059	6766	8696	1597
Asunción	9054	3221	4929	904
Bolognesi	30725	9818	18066	2841
Carhuaz	43902	14072	26117	3713
Carlos Fermín Fitzcarrald	21322	8401	11348	1573
Casma	42368	12703	26677	2988
Corongo	8329	2731	4770	828
Huari	62598	21768	35245	5585
Huarmey	27820	8471	17181	2168
Huaylas	53729	19427	29950	4352
Mariscal Luzuriaga	23292	9018	12368	1906
Ocros	9196	2564	5481	1151
Pallasca	29454	11094	15714	2646
Pomabamba	27954	10779	15077	2098
Recuay	19102	5552	11379	2171
Santa	396434	110686	258527	27221
Sihuas	30700	12010	16338	2352
Yungay	54963	19396	31602	3965

Fuente: Instituto Nacional de Estadística e Informática (INEI)- Censos Nacionales XI de Población y VI de Vivienda 2007

ANCASH: POBLACIÓN CENSADA POR GRANDES GRUPOS DE EDAD, 2007

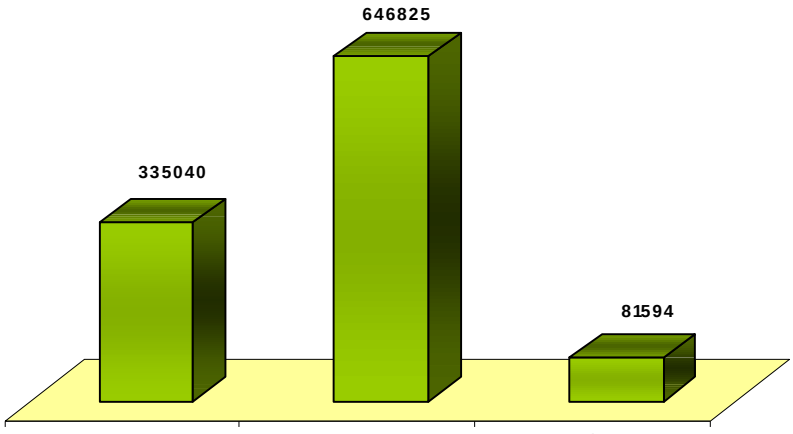

Fuente: INEI- Censos Nacional 2007- XI de Población y VI de Vivienda.

3.15 DEPARTAMENTO DE ANCASH: POBLACIÓN CENSADA DEL NIÑO Y ADOLECENTE DE 0 A 17 AÑOS DE EDAD, POR ÁREA DE RESIDENCIA Y SEXO, 2007

Provincia/ Grupos de Edad	Total General			Área								
				Urbana				Rural				
	Total	Hombre	Mujer		Total	Hombre	Mujer		Total	Hombre	Mujer	
Ancash	**400 442**	**203 587**	**196 855**	**0**	**236 576**	**120 473**	**116 103**	**0**	**163 866**	**83 114**	**80 752**	
0 - 5	**124 945**	**63 767**	**61 178**	**0**	**73 347**	**37 769**	**35 578**	**0**	**51 598**	**25 998**	**25 600**	
6 - 11	**136 021**	**68 877**	**67 144**	**0**	**78 683**	**39 916**	**38 767**	**0**	**57 338**	**28 961**	**28 377**	
12 - 17	**139 476**	**70 943**	**68 533**	**0**	**84 546**	**42 788**	**41 758**	**0**	**54 930**	**28 155**	**26 775**	
Huaraz	52 249	26 470	25 779		36 884	18 682	18 202		15 365	7 788	7 577	
0 - 5	16 437	8 347	8 090		11 758	6 016	5 742		4 679	2 331	2 348	
6 - 11	17 938	9 115	8 823		12 399	6 330	6 069		5 539	2 785	2 754	
12 - 17	17 874	9 008	8 866		12 727	6 336	6 391		5 147	2 672	2 475	
Aija	3 248	1 654	1 594		913	466	447		2 335	1 188	1 147	
0 - 5	1 101	558	543		303	161	142		798	397	401	
6 - 11	1 134	580	554		318	157	161		816	423	393	
12 - 17	1 013	516	497		292	148	144		721	368	353	
Antonio Raymondi	7 859	4 029	3 830		1 793	947	846		6 066	3 082	2 984	
0 - 5	2 524	1 281	1 243		598	315	283		1 926	966	960	
6 - 11	2 783	1 422	1 361		578	298	280		2 205	1 124	1 081	
12 - 17	2 552	1 326	1 226		617	334	283		1 935	992	943	
Asunción	3 807	1 979	1 828		986	534	452		2 821	1 445	1 376	
0 - 5	1 164	621	543		360	197	163		804	424	380	
6 - 11	1 347	703	644		361	193	168		986	510	476	
12 - 17	1 296	655	641		265	144	121		1 031	511	520	
Bolognesi	11 537	5 942	5 595		7 335	3 780	3 555		4 202	2 162	2 040	
0 - 5	3 635	1 854	1 781		2 187	1 127	1 060		1 448	727	721	
6 - 11	4 092	2 094	1 998		2 564	1 308	1 256		1 528	786	742	
12 - 17	3 810	1 994	1 816		2 584	1 345	1 239		1 226	649	577	
Carhuaz	17 008	8 626	8 382		5 260	2 637	2 623		11 748	5 989	5 759	
0 - 5	4 995	2 578	2 417		1 548	818	730		3 447	1 760	1 687	
6 - 11	5 814	2 899	2 915		1 808	860	948		4 006	2 039	1 967	
12 - 17	6 199	3 149	3 050		1 904	959	945		4 295	2 190	2 105	
Carlos F. Fitzcarrald	9 824	4 896	4 928		1 363	685	678		8 461	4 211	4 250	
0 - 5	3 121	1 532	1 589		459	233	226		2 662	1 299	1 363	
6 - 11	3 436	1 726	1 710		463	222	241		2 973	1 504	1 469	
12 - 17	3 267	1 638	1 629		441	230	211		2 826	1 408	1 418	
Casma	15 342	7 968	7 374		10 347	5 365	4 982		4 995	2 603	2 392	
0 - 5	4 863	2 555	2 308		3 317	1 743	1 574		1 546	812	734	
6 - 11	4 916	2 571	2 345		3 333	1 730	1 603		1 583	841	742	
12 - 17	5 563	2 842	2 721		3 697	1 892	1 805		1 866	950	916	
Corongo	3 309	1 713	1 596		1 457	773	684		1 852	940	912	
0 - 5	971	508	463		419	224	195		552	284	268	
6 - 11	1 106	561	545		487	255	232		619	306	313	
12 - 17	1 232	644	588		551	294	257		681	350	331	
Huari	25 809	13 087	12 722		9 017	4 648	4 369		16 792	8 439	8 353	
0 - 5	8 037	4 055	3 982		2 791	1 417	1 374		5 246	2 638	2 608	
6 - 11	8 870	4 471	4 399		3 003	1 553	1 450		5 867	2 918	2 949	
12 - 17	8 902	4 561	4 341		3 223	1 678	1 545		5 679	2 883	2 796	
Huarmey	10 157	5 297	4 860		7 576	3 890	3 686		2 581	1 407	1 174	
0 - 5	3 153	1 672	1 481		2 300	1 199	1 101		853	473	380	
6 - 11	3 397	1 735	1 662		2 531	1 281	1 250		866	454	412	
12 - 17	3 607	1 890	1 717		2 745	1 410	1 335		862	480	382	

Continua …

3.15 DEPARTAMENTO DE ANCASH: POBLACIÓN CENSADA DEL NIÑO Y ADOLECENTE DE 0 A 17 AÑOS DE EDAD, POR ÁREA DE RESIDENCIA Y SEXO, 2007

Conclusión …

Provincia/ Grupos de Edad	Total General			Área					
				Urbana			Rural		
	Total	Hombre	Mujer	Total	Hombre	Mujer	Total	Hombre	Mujer
Huaylas	22 797	11 596	11 201	6 421	3 294	3 127	16 376	8 302	8 074
0 - 5	7 244	3 673	3 571	2 025	1 039	986	5 219	2 634	2 585
6 - 11	8 026	4 090	3 936	2 141	1 120	1 021	5 885	2 970	2 915
12 - 17	7 527	3 833	3 694	2 255	1 135	1 120	5 272	2 698	2 574
Mcal.Luzuriaga	10 578	5 340	5 238	1 103	561	542	9 475	4 779	4 696
0 - 5	3 395	1 678	1 717	308	162	146	3 087	1 516	1 571
6 - 11	3 719	1 881	1 838	378	194	184	3 341	1 687	1 654
12 - 17	3 464	1 781	1 683	417	205	212	3 047	1 576	1 471
Ocros	3 015	1 557	1 458	1 641	863	778	1 374	694	680
0 - 5	1 077	543	534	579	300	279	498	243	255
6 - 11	981	506	475	547	297	250	434	209	225
12 - 17	957	508	449	515	266	249	442	242	200
Pallasca	13 022	6 581	6 441	6 409	3 207	3 202	6 613	3 374	3 239
0 - 5	4 398	2 238	2 160	2 058	1 047	1 011	2 340	1 191	1 149
6 - 11	4 295	2 157	2 138	2 047	1 027	1 020	2 248	1 130	1 118
12 - 17	4 329	2 186	2 143	2 304	1 133	1 171	2 025	1 053	972
Pomabamba	12 669	6 340	6 329	2 367	1 171	1 196	10 302	5 169	5 133
0 - 5	3 956	2 004	1 952	731	367	364	3 225	1 637	1 588
6 - 11	4 510	2 244	2 266	805	398	407	3 705	1 846	1 859
12 - 17	4 203	2 092	2 111	831	406	425	3 372	1 686	1 686
Recuay	6 674	3 396	3 278	3 690	1 900	1 790	2 984	1 496	1 488
0 - 5	2 131	1 057	1 074	1 174	602	572	957	455	502
6 - 11	2 220	1 110	1 110	1 236	619	617	984	491	493
12 - 17	2 323	1 229	1 094	1 280	679	601	1 043	550	493
Santa	134 325	68 370	65 955	124 099	62 968	61 131	10 226	5 402	4 824
0 - 5	41 284	21 251	20 033	38 086	19 596	18 490	3 198	1 655	1 543
6 - 11	44 501	22 566	21 935	41 075	20 728	20 347	3 426	1 838	1 588
12 - 17	48 540	24 553	23 987	44 938	22 644	22 294	3 602	1 909	1 693
Sihuas	14 191	7 212	6 979	3 270	1 718	1 552	10 921	5 494	5 427
0 - 5	4 440	2 253	2 187	991	518	473	3 449	1 735	1 714
6 - 11	4 744	2 370	2 374	1 027	526	501	3 717	1 844	1 873
12 - 17	5 007	2 589	2 418	1 252	674	578	3 755	1 915	1 840
Yungay	23 022	11 534	11 488	4 645	2 384	2 261	18 377	9 150	9 227
0 - 5	7 019	3 509	3 510	1 355	688	667	5 664	2 821	2 843
6 - 11	8 192	4 076	4 116	1 582	820	762	6 610	3 256	3 354
12 - 17	7 811	3 949	3 862	1 708	876	832	6 103	3 073	3 030

Fuente: Instituto Nacional de Estadística e Informática (INEI)- Censos Nacionales de XI Población y VI Vivienda 2007

3.16 DEPARTAMENTO DE ANCASH: POBLACIÓN SEGÚN ESTRATOS Y PROVINCIAS, 1993 Y 2007

Estrato Población	Provincias	Población (Censo 1993)	Estrato Población	Provincias	Población (Censo 2007)
Población Total		**955 023**	**Población Total**		**1 063 459**
Primer Estrato	Santa	338 951	**Primer Estrato**	Santa	396 434
	Huaraz	121 028		Huaraz	147 463
Segundo Estrato	Huari	63 883	**Segundo Estrato**	Huari	62 598
	Huaylas	50 575		Yungay	54 963
	Yungay	50 188		Huaylas	53 729
Tercer Estrato	Carhuaz	39 721	**Tercer Estrato**	Carhuaz	43 902
	Casma	35 380		Casma	42 368
	Sihuas	31 963		Bolognesi	30 725
	Pallasca	28 389		Sihuas	30 700
	Bolognesi	28 029		Pallasca	29 454
	Pomabamba	26 276		Pomabamba	27 954
	Huarmey	23 858		Huarmey	27 820
	Mcal.Luzuriaga	23 151		Mcal.Luzuriaga	23 292
	C.F.Fitzcarrald	21 026		C.F.Fitzcarrald	21 322
Cuarto Estrato	Recuay	19 234	**Cuarto Estrato**	Recuay	19 102
	A.Raymondi	18 912		A.Raymondi	17 059
	Asunción	9 846		Ocros	9 196
	Corongo	8 917		Asunción	9 054
	Aija	8 657		Aija	8 329
	Ocros	7 039		Corongo	7 995

Fuente: Instituto Nacional de Estadística e Informática (INEI)

RANGO DE POBLACIÓN

Estrato	Rango
Primer Estrato	[100 000 a más hab.]
Segundo Estrato	[45 000 a 99 999 hab.]
Tercer Estrato	[20 000 a 44 999 hab.]
Cuarto Estrato	[19 999 a menos hab.]

Fuente: Región Ancash- Plan de Desarrollo Regional

3.17 DEPARTAMENTO DE ANCASH: POBLACIÓN TOTAL DE 15 AÑOS A MÁS POR SEXO, TIPO DE ÁREA, SEGÚN PROVINCIA Y DISTRITO, CENSO 2007

Provincia, Distrito	Población Total de 15 a más años de edad				
	Total	Hombre	Mujer	Urbano	Rural
Ancash	**697387**	**344567**	**352820**	**475208**	**222179**
Huaraz	**103669**	**49938**	**53731**	**78674**	**24995**
Huaraz	40498	19476	21022	36583	3915
Cochabamba	1282	670	612	329	953
Colcabamba	473	255	218	266	207
Huanchay	1596	821	775	277	1319
Independencia	44447	21088	23359	36205	8242
Jangas	3033	1548	1485	1240	1793
La Libertad	788	364	424	224	564
Olleros	1786	839	947	979	807
Pampas	849	436	413	265	584
Pariacoto	2799	1453	1346	890	1909
Pira	2454	1214	1240	350	2104
Tarica	3664	1774	1890	1066	2598
Aija	**5226**	**2574**	**2652**	**1755**	**3471**
Aija	1361	663	698	740	621
Coris	1309	661	648	307	1002
Huacllán	364	185	179	233	131
La Merced	1559	742	817	218	1341
Succha	633	323	310	257	376
Antonio Raymondi	**10293**	**5054**	**5239**	**2934**	**7359**
Llamellín	2445	1232	1213	1179	1266
Aczo	1497	736	761	306	1191
Chaccho	1160	564	596	385	775
Chingas	1302	650	652	498	804
Mirgas	2993	1448	1545	431	2562
San Juan de Rontoy	896	424	472	135	761
Asunción	**5833**	**2724**	**3109**	**1431**	**4402**
Chacas	3365	1621	1744	1274	2091
Acochaca	2468	1103	1365	157	2311
Bolognesi	**20907**	**10953**	**9954**	**13221**	**7686**
Chiquián	2751	1325	1426	2484	267
Abelardo Pardo Lezameta	510	261	249	361	149
Antonio Raymondi	866	418	448	250	616
Aquia	1904	1032	872	1011	893
Cajacay	1055	518	537	417	638
Canis	508	263	245	484	24
Colquioc	2164	1057	1107	1138	1026
Huallanca	5364	3148	2216	3113	2251
Huasta	1645	855	790	1086	559
Huayllacayan	888	411	477	189	699
La Primavera	467	240	227	362	105
Mangas	418	205	213	332	86
Pacllón	1076	593	483	884	192
San Miguel de Corpanqui	572	279	293	438	134
Ticllos	719	348	371	672	47
Carhuaz	**12348**	**5892**	**6456**	**6284**	**6064**
Carhuaz	9413	4463	4950	5145	4268
Acopampa	1768	880	888	631	1137
Amashca	1167	549	618	508	659

Continua …

3.17 DEPARTAMENTO DE ANCASH: POBLACIÓN TOTAL DE 15 AÑOS A MÁS POR SEXO, TIPO DE ÁREA, SEGÚN PROVINCIA Y DISTRITO, CENSO 2007

Continua …

Provincia, Distrito	Población Total de 15 a más años de edad				
	Total	Hombre	Mujer	Urbano	Rural
Anta	1518	697	821	421	1097
Ataquero	1008	470	538	204	804
Marcará	5850	2719	3131	925	4925
Pariahuanca	1045	502	543	387	658
San Miguel de Aco	1564	714	850	209	1355
Shilla	2364	1087	1277	918	1446
Tinco	2051	1023	1028	775	1276
Yungar	2082	998	1084	423	1659
Carlos Fermín Fitzcarrald	**12921**	**6104**	**6817**	**2237**	**10684**
San Luis	7395	3467	3928	1479	5916
San Nicolás	2305	1138	1167	376	1929
Yauya	3221	1499	1722	382	2839
Casma	**29665**	**15120**	**14545**	**20882**	**8783**
Casma	20451	10257	10194	17665	2786
Buena Vista Alta	2727	1453	1274	741	1986
Comandante Noel	1440	793	647	711	729
Yautan	5047	2617	2430	1765	3282
Corongo	**5598**	**2852**	**2746**	**2909**	**2689**
Corongo	1231	605	626	930	301
Aco	388	205	183	217	171
Bambas	332	178	154	111	221
Cusca	1735	863	872	299	1436
La Pampa	827	416	411	623	204
Yanac	497	278	219	200	297
Yupán	588	307	281	529	59
Huari	**40830**	**21157**	**19673**	**14807**	**26023**
Huari	6657	3213	3444	3378	3279
Anra	1146	567	579	280	866
Cajay	1902	896	1006	448	1454
Chavín de Huantar	5634	2740	2894	1436	4198
Huacachi	1292	661	631	521	771
Huacchis	1207	615	592	823	384
Huachis	2306	1136	1170	830	1476
Huantar	2098	1069	1029	620	1478
Masin	1361	674	687	541	820
Paucas	1263	644	619	968	295
Ponto	2197	1064	1133	531	1666
Rahuapampa	478	238	240	318	160
Rapayan	1008	509	499	481	527
San Marcos	9575	5802	3773	2479	7096
San Pedro de Chana	1504	763	741	575	929
Uco	1202	566	636	578	624
Huarmey	**19349**	**10074**	**9275**	**14795**	**4554**
Huarmey	15171	7790	7381	12908	2263
Cochapeti	564	292	272	163	401
Culebras	2192	1240	952	1184	1008
Huayán	691	354	337	280	411
Malvas	731	398	333	260	471

Continua …

3.17 DEPARTAMENTO DE ANCASH: POBLACIÓN TOTAL DE 15 AÑOS A MÁS POR SEXO, TIPO DE ÁREA, SEGÚN PROVINCIA Y DISTRITO, CENSO 2007

Continua …

Provincia, Distrito	Población Total de 15 a más años de edad				
	Total	Hombre	Mujer	Urbano	Rural
Huaylas	**34302**	**16601**	**17701**	**12221**	**22081**
Caraz	15610	7494	8116	9239	6371
Huallanca	703	379	324	303	400
Huata	999	483	516	162	837
Huaylas	1358	636	722	439	919
Mato	1350	659	691	688	662
Pamparomás	4996	2474	2522	306	4690
Pueblo Libre	4238	1964	2274	266	3972
Santa Cruz	2934	1459	1475	226	2708
Santo Toribio	973	461	512	246	727
Yuracmarca	1141	592	549	346	795
Mariscal Luzuriaga	**14274**	**6870**	**7404**	**1957**	**12317**
Piscobamba	2369	1133	1236	930	1439
Casca	2639	1224	1415	136	2503
Eleazar Guzmán Barrón	798	400	398	150	648
Fidel Olivas Escudero	1407	701	706	136	1271
Llama	933	489	444	118	815
Llumpa	3438	1663	1775	224	3214
Lucma	1963	896	1067	103	1860
Musga	727	364	363	160	567
Ocros	**6632**	**3477**	**3155**	**3914**	**2718**
Ocros	955	498	457	597	358
Acas	603	314	289	332	271
Cajamarquilla	325	161	164	321	4
Carhuapampa	585	303	282	463	122
Cochas	887	491	396	176	711
Congas	813	424	389	560	253
Llipa	667	375	292	503	164
San Cristobal de Rajan	410	189	221	315	95
San Pedro	1071	564	507	386	685
Santiago de Chilcas	316	158	158	261	55
Pallasca	**18360**	**9265**	**9095**	**9869**	**8491**
Cabana	1886	956	930	1272	614
Bolognesi	868	435	433	294	574
Conchucos	4639	2291	2348	2737	1902
Huacaschuque	424	211	213	158	266
Huandoval	741	379	362	482	259
Lacabamba	431	234	197	262	169
Llapo	430	203	227	422	8
Pallasca	1715	829	886	764	951
Pampas	4371	2346	2025	2226	2145
Santa Rosa	798	414	384	280	518
Tauca	2057	967	1090	972	1085
Pomabamba	**17175**	**8093**	**9082**	**4192**	**12983**
Pomabamba	9342	4359	4983	3099	6243
Huayllán	2304	1072	1232	328	1976
Parobamba	4105	1972	2133	587	3518
Quinuabamba	1424	690	734	178	1246
Recuay	**6299**	**2994**	**3305**	**3788**	**2511**
Recuay	3566	1659	1907	2159	1407
Catac	2733	1335	1398	1629	1104

Continua …

3.17 DEPARTAMENTO DE ANCASH: POBLACIÓN TOTAL DE 15 AÑOS A MÁS POR SEXO, TIPO DE ÁREA, SEGÚN PROVINCIA Y DISTRITO, CENSO 2007

Conclusión …

Provincia, Distrito	Población Total de 15 a más años de edad				
	Total	Hombre	Mujer	Urbano	Rural
Cotaparaco	407	212	195	261	146
Huayllapampa	838	388	450	532	306
Llacllín	988	475	513	508	480
Marca	789	384	405	477	312
Pampas Chico	1214	611	603	629	585
Pararín	862	433	429	271	591
Tapacocha	373	180	193	232	141
Ticapampa	1780	836	944	1109	671
Santa	**285748**	**141439**	**144309**	**268357**	**17391**
Chimbote	158594	78685	79909	152917	5677
Cáceres del Perú	3275	1732	1543	849	2426
Coishco	10514	5097	5417	10514	0
Macate	2530	1342	1188	226	2304
Moro	5250	2790	2460	2411	2839
Nepeña	10142	5213	4929	9198	944
Samanco	3040	1683	1357	2019	1021
Santa	12682	6413	6269	11136	1546
Nuevo Chimbote	79721	38484	41237	79087	634
Sihuas	**18690**	**9068**	**9622**	**5279**	**13411**
Sihuas	3697	1783	1914	2758	939
Acobamba	1194	594	600	180	1014
Alfonso Ugarte	552	272	280	179	373
Cashapampa	1880	870	1010	107	1773
Chingalpo	711	370	341	337	374
Huayllabamba	2465	1153	1312	701	1764
Quiches	1676	835	841	416	1260
Ragash	1637	825	812	255	1382
San Juan	3680	1790	1890	155	3525
Sicsibamba	1198	576	622	191	1007
Yungay	**35567**	**17312**	**18255**	**9490**	**26077**
Yungay	13665	6842	6823	6091	7574
Cascapara	1246	601	645	110	1136
Mancos	5041	2354	2687	1539	3502
Matacoto	941	435	506	160	781
Quillo	7216	3498	3718	436	6780
Ranrahirca	1909	953	956	669	1240
Shupluy	1360	636	724	124	1236
Yanama	4189	1993	2196	361	3828

Fuente : Censos Nacionales XI de Población y VI de Vivienda 2007

3.18 DEPARTAMENTO DE ANCASH: POBLACIÓN CENSADA DE 14 A MÁS AÑOS DE EDAD, SEGÚN SEXO, 2007

Sexo y Grupo Quinquenal de Edad	1972	1981	1993	2007
Ancash	**406 358**	**483 628**	**608 109**	**752 852**
14	16687	20954	22176	24433
15 - 19	65426	83777	98317	104282
20 - 24	50447	62416	82882	90076
25 - 29	45524	50954	69572	81424
30 - 34	40803	45170	59681	75195
35 - 39	39550	42710	50506	71212
40 - 44	32148	37239	43866	62239
45 - 49	27552	33614	39561	51445
50 - 54	22116	27264	35278	43581
55 - 59	17726	21479	28018	35716
60 - 64	17409	18953	26331	31655
65 - 69	11772	13457	18034	26646
70 - 74	9021	10703	14025	21449
75 - 79	4462	6899	8925	15728
80 y mas	5715	8039	10937	17771
Hombres	**197027**	**234174**	**294577**	**371831**
14	8663	10652	11217	12541
15 - 19	33329	41898	49717	53032
20 - 24	24031	29685	40068	45232
25 - 29	21770	23862	32981	40454
30 - 34	20360	22090	28547	37146
35 - 39	19168	20305	23446	34911
40 - 44	16076	18577	21379	30810
45 - 49	13388	16687	18936	25054
50 - 54	10691	13441	17283	20825
55 - 59	8414	10496	13823	17471
60 - 64	8040	8985	13081	15470
65 - 69	5182	6124	8683	12951
70 - 74	3777	4829	6741	10507
75 - 79	1869	3129	4131	7740
80 y mas	2269	3414	4544	7687
Mujeres	**209331**	**249454**	**313532**	**381021**
14	8024	10302	10959	11892
15 - 19	32097	41879	48600	51250
20 - 24	26416	32731	42814	44844
25 - 29	23754	27092	36591	40970
30 - 34	20443	23080	31134	38049
35 - 39	20382	22405	27060	36301
40 - 44	16072	18662	22487	31429
45 - 49	14164	16927	20625	26391
50 - 54	11425	13823	17995	22756
55 - 59	9312	10983	14195	18245
60 - 64	9369	9968	13250	16185
65 - 69	6590	7333	9351	13695
70 - 74	5244	5874	7284	10942
75 - 79	2593	3770	4794	7988
80 y mas	3446	4625	6393	10084

Fuente: *Instituto Nacional de Estadística e Informática (INEI) - Censos Nacionales 2007*

3.19 DEPARTAMENTO DE ANCASH: POBLACIÓN CENSADA Y POBLACIÓN DE 15 A 64 AÑOS DE EDAD, SEGÚN PROVINCIA Y DISTRITO, 2007

Provincia y Distrito	Población Censada	Población Censada de 15 a 64 años	
	Total	Total	%
Ancash	**891 457**	**535 525**	**100**
Prov. Huaraz	**147 463**	**93 043**	**17,37**
Huaraz	56 186	36 610	39,3
Cochabamba	2 047	1 062	1,1
Colcabamba	653	391	0,4
Huanchay	2 517	1 282	1,4
Independencia	62 853	40 391	43,4
Jangas	4 403	2 723	2,9
La Libertad	1 280	644	0,7
Olleros	2 581	1 399	1,5
Pampas	1 310	665	0,7
Pariacoto	4 386	2 458	2,6
Pira	3 853	2 108	2,3
Taricá	5 394	3 310	3,6
Prov. Aija	**7 995**	**4 317**	**0,81**
Aija	2 036	1 121	26,0
Coris	2 121	1 090	25,2
Huacllán	556	308	7,1
La Merced	2 377	1 308	30,3
Succha	905	490	11,4
Prov. Antonio Raymondi	**17 059**	**8 696**	**1,62**
Llamellín	3 849	2 067	23,8
Aczo	2 378	1 243	14,3
Chaccho	1 927	962	11,1
Chingas	2 074	1 058	12,2
Mirgas	5 235	2 610	30,0
San Juan de Rontoy	1 596	756	8,7
Prov. Asunción	**9 054**	**4 929**	**0,92**
Chacas	5 334	2 913	59,1
Acochaca	3 720	2 016	40,9
Prov. Bolognesi	**30 725**	**18 066**	**3,37**
Chiquián	4 087	2 279	12,6
Abelardo Pardo Lezameta	678	443	2,5
Antonio Raymondi	1 193	651	3,6
Aquia	2 860	1 658	9,2
Cajacay	1 686	913	5,1
Canis	691	438	2,4
Colquioc	3 078	1 980	11,0
Huallanca	8 249	4 954	27,4
Huasta	2 425	1 334	7,4
Huayllacayan	1 276	688	3,8
La Primavera	657	385	2,1
Mangas	568	308	1,7
Pacllón	1 522	942	5,2
San Miguel de Corpanqui	777	499	2,8
Ticllos	978	594	3,3
Prov. Carhuaz	**31 972**	**19 053**	**3,56**
Carhuaz	13 836	8 294	43,5
Acopampa	2 488	1 501	7,9
Amashca	1 647	1 024	5,4
Anta	2 368	1 302	6,8
Ataquero	1 498	831	4,4
Marcara	8 634	5 236	27,5
Pariahuanca	1 501	865	4,5

Continua……

3.19 DEPARTAMENTO DE ANCASH: POBLACIÓN CENSADA Y POBLACIÓN DE 15 A 64 AÑOS DE EDAD, SEGÚN PROVINCIA Y DISTRITO, 2007

Continua……..

Provincia y Distrito	Población Censada	Población Censada de 15 a 64 años	
	Total	Total	%
San Miguel de Aco	2 552	1 382	7,3
Shilla	3 280	2 080	10,9
Tinco	2 939	1 777	9,3
Yungar	3 159	1 825	9,6
Prov. Carlos Fermín Fitzcarrald	**21 322**	**11 348**	**2,12**
San Luis	12 112	6 496	57,2
San Nicolás	3 922	2 078	18,3
Yauya	5 288	2 774	24,4
Prov. Casma	**42 368**	**26 677**	**4,98**
Casma	28 831	18 522	69,4
Buena Vista Alta	3 937	2 404	9,0
Comandante Noel	2 029	1 286	4,8
Yaután	7 571	4 465	16,7
Prov. Corongo	**8 329**	**4 770**	**0,89**
Corongo	1 824	1 000	21,0
Aco	543	316	6,6
Bambas	500	286	6,0
Cusca	2 792	1 577	33,1
La Pampa	1 164	700	14,7
Yanac	747	405	8,5
Yupán	759	486	10,2
Prov. Huari	**62 598**	**35 245**	**6,58**
Huari	9 738	5 648	16,0
Anra	1 800	952	2,7
Cajay	3 018	1 607	4,6
Chavín de Huantar	9 088	5 058	14,4
Huacachi	2 111	1 101	3,1
Huacchis	2 055	1 050	3,0
Huachis	3 758	1 937	5,5
Huantar	3 010	1 722	4,9
Masin	1 948	1 097	3,1
Paucas	2 048	1 114	3,2
Pontó	3 472	1 819	5,2
Rahuapampa	739	424	1,2
Rapayan	1 752	880	2,5
San Marcos	13 607	8 528	24,2
San Pedro de Chana	2 668	1 311	3,7
Uco	1 786	997	2,8
Prov. Huarmey	**27 820**	**17 181**	**3,21**
Huarmey	21 666	13 605	79,2
Cochapeti	879	469	2,7
Culebras	3 145	2 010	11,7
Huayán	1 085	544	3,2
Malvas	1 045	553	3,2
Prov. Huaylas	**50 491**	**28 237**	**5,27**
Caraz	23 580	14 000	49,6
Huallanca	955	577	2,0
Huata	1 609	819	2,9
Huaylas	1 894	1 053	3,7
Mato	2 109	1 117	4,0
Pamparomás	8 607	4 411	15,6
Pueblo Libre	6 897	3 650	12,9
Santa Cruz	4 840	2 610	9,2

Continua……

3.19 DEPARTAMENTO DE ANCASH: POBLACIÓN CENSADA Y POBLACIÓN DE 15 A 64 AÑOS DE EDAD, SEGÚN PROVINCIA Y DISTRITO, 2007

Continua……

Provincia y Distrito	Población Censada	Población Censada de 15 a 64 años	
	Total	Total	%
Santo Toribio	1 403	721	2,6
Yuracmarca	1 835	992	3,5
Prov. Mariscal Luzuriaga	**23 292**	**12 368**	**2,31**
Piscobamba	3 600	2 028	16,4
Casca	4 301	2 239	18,1
Eleazar Guzmán Barrón	1 333	681	5,5
Fidel Olivas Escudero	2 309	1 204	9,7
Llama	1 392	784	6,3
Llumpa	6 066	3 097	25,0
Lucma	3 197	1 721	13,9
Musga	1 094	614	5,0
Prov. Ocros	**9 196**	**5 481**	**1,02**
Ocros	1 375	754	13,8
Acas	812	522	9,5
Cajamarquilla	429	247	4,5
Carhuapampa	752	503	9,2
Cochas	1 298	792	14,4
Congas	1 215	650	11,9
Llipa	843	572	10,4
San Cristobal de Raján	572	333	6,1
San Pedro	1 477	881	16,1
Santiago de Chilcas	423	227	4,1
Prov. Pallasca	**29 454**	**15 714**	**2,93**
Cabana	2 810	1 573	10,0
Bolognesi	1 367	726	4,6
Conchucos	8 027	4 129	26,3
Huancaschuque	671	364	2,3
Huandoval	1 144	614	3,9
Lacabamba	656	356	2,3
Llapo	688	360	2,3
Pallasca	2 624	1 437	9,1
Pampas	7 079	3 798	24,2
Santa Rosa	1 150	660	4,2
Tauca	3 238	1 697	10,8
Prov. Pomabamba	**27 954**	**15 077**	**2,82**
Pomabamba	14 933	8 308	55,1
Huayllán	3 666	2 022	13,4
Parobamba	6 861	3 533	23,4
Quinuabamba	2 494	1 214	8,1
Prov. Recuay	**19 102**	**11 379**	**2,12**
Recuay	5 015	2 994	26,3
Catac	4 036	2 420	21,3
Cotaparaco	603	342	3,0
Huayllapampa	1 146	647	5,7
Llacllín	1 418	849	7,5
Marca	1 054	564	5,0
Pampas Chico	1 618	1 061	9,3
Pararín	1 251	716	6,3
Tapacocha	525	282	2,5
Ticapampa	2 436	1 504	13,2
Prov. Santa	**239 600**	**156 004**	**29,13**
Chimbote	215 817	141 638	90,8
Cáceres del Perú	5 062	2 716	1,7
Coishco	14 832	9 513	6,1
Macate	3 889	2 137	1,4

Continua……

3.19 DEPARTAMENTO DE ANCASH: POBLACIÓN CENSADA Y POBLACIÓN DE 15 A 64 AÑOS DE EDAD, SEGÚN PROVINCIA Y DISTRITO, 2007

Conclusión …

Provincia y Distrito	Población Censada	Población Censada de 15 a 64 años	
	Total	Total	%
Moro	7 580	4 671	3,0
Nepeña	13 860	8 879	6,3
Samanco	4 218	2 759	101,6
Santa	18 010	11 611	122,1
Nuevo Chimbote	113 166	74 603	3491,0
Prov. Sihuas	**30 700**	**16 338**	**3,05**
Sihuas	5 562	3 295	20,2
Acobamba	2 004	1 070	6,5
Alfonso Ugarte	874	458	2,8
Cashapampa	3 061	1 567	9,6
Chingalpo	1 155	620	3,8
Huayllabamba	4 227	2 128	13,0
Quiches	2 779	1 470	9,0
Ragash	2 769	1 433	8,8
San Juan	6 363	3 298	20,2
Sicsibamba	1 906	999	6,1
Prov. Yungay	**54 963**	**31 602**	**5,90**
Yungay	20 075	12 110	38,3
Cascapara	2 064	1 117	3,5
Mancos	7 180	4 352	13,8
Matacoto	1 482	807	2,6
Quillo	12 080	6 710	21,2
Ranrahirca	2 818	1 630	5,2
Shupluy	2 285	1 192	3,8
Yanama	6 979	3 684	11,7

Fuente: Instituto Nacional de Estadística e Informática (INEI)- Censos Nacionales XI de Población y VI de Vivienda 2007

3.20 DEPARTAMENTO DE ANCASH: POBLACIÓN CENSADA EN EDAD ESCOLAR, SEGÚN EDAD SIMPLE, 1972, 1981, 1993 Y 2007

Edad	Años Censales			
	1972	1981	1993	2007
Total Población Censada	**732 092**	**826 399**	**955 023**	**1 063 459**
Población Censada en edad escolar	**376 893**	**434 477**	**480 361**	**467 599**
3-5	**73 470**	**76 987**	**77 212**	**63 146**
3	23 897	24 505	24 423	21 764
4	25 277	26 524	26 511	20 779
5	24 296	25 958	26 278	20 603
6-11	**131 247**	**144 834**	**148 773**	**136 021**
6	25 245	25 287	25 751	19 721
7	23 605	24 099	24 310	22 107
8	23 360	25 519	26 011	22 701
9	19 248	22 243	23 468	22 921
10	20 931	24 718	26 063	24 846
11	18 858	22 968	23 170	23 725
12-16	**85 180**	**103 318**	**115 041**	**118 839**
12	22 146	24 363	26 670	25 402
13	17 470	21 179	24 331	24 239
14	16 687	20 954	22 176	24 433
15	15 343	19 482	21 417	23 614
16	13 534	17 340	20 447	21 151
17-24	**86 996**	**109 338**	**139 335**	**149 593**
17	12 714	17 215	20 832	20 637
18	13 268	17 176	19 767	20 096
19	10 567	12 564	15 854	18 784
20	11 288	14 564	17 475	19 622
21	8 824	11 655	14 193	16 160
22	10 853	13 070	17 556	18 292
23	9 541	11 716	17 971	17 903
24	9 941	11 378	15 687	18 099

Fuente: Instituto Nacional de Estadística (INEI)- Censos Nacionales de Población y Vivienda 1972, 1981, 1993 y 2007

3.20a DEPARTAMENTO DE ANCASH: POBLACIÓN CENSADA EN EDAD ESCOLAR, SEGÚN SEXO Y EDAD SIMPLE, 1972, 1981, 1993 Y 2007

Edad	Años Censales			
	1972	1981	1993	2007
Población Censada HOMBRES	**358 845**	**403 235**	**470 111**	**529 708**
Población Censada en edad escolar	**189 874**	**217 026**	**241 205**	**237 148**
3-5	**36 758**	**38 622**	**38 913**	**32 233**
3	11 879	12 275	12 256	10 964
4	12 779	13 420	13 422	10 760
5	12 100	12 927	13 235	10 509
6-11	**66 334**	**72 811**	**75 110**	**68 877**
6	12 669	12 615	12 798	9 969
7	11 894	12 142	12 388	11 349
8	11 680	12 762	13 273	11 349
9	9 743	11 262	11 847	11 576
10	10 531	12 304	13 054	12 549
11	9 817	11 726	11 750	12 085
12-16	**43 960**	**52 283**	**58 563**	**60 275**
12	11 651	12 526	13 666	12 978
13	9 108	10 865	12 514	12 255
14	8 663	10 652	11 217	12 541
15	7 679	9 564	10 671	11 912
16	6 859	8 676	10 495	10 589
17-24	**42 822**	**53 310**	**68 619**	**75 763**
17	6 671	8 776	10 656	10 668
18	6 563	8 684	10 083	10 341
19	5 557	6 198	7 812	9 522
20	5 117	6 844	8 390	9 700
21	4 352	5 743	6 873	7 997
22	5 199	6 239	8 488	9 400
23	4 658	5 563	8 772	9 035
24	4 705	5 263	7 545	9 100

Continua …

3.20b DEPARTAMENTO DE ANCASH: POBLACIÓN CENSADA EN EDAD ESCOLAR, SEGÚN SEXO Y EDAD SIMPLE, 1972, 1981, 1993 Y 2007

Conclusión …

Edad	Años Censales			
	1972	1981	1993	2007
Población Censada MUJERES	**367 370**	**415 054**	**484 912**	**533 751**
Población Censada en edad escolar	**187 019**	**217 451**	**239 156**	**230 451**
3-5	**36 712**	**38 365**	**38 299**	**30 913**
3	12 018	12 230	12 167	10 800
4	12 498	13 104	13 089	10 019
5	12 196	13 031	13 043	10 094
6-11	**64 913**	**72 023**	**73 663**	**67 144**
6	12 576	12 672	12 953	9 752
7	11 711	11 957	11 922	10 758
8	11 680	12 757	12 738	11 352
9	9 505	10 981	11 621	11 345
10	10 400	12 414	13 009	12 297
11	9 041	11 242	11 420	11 640
12-16	**41 220**	**51 035**	**56 478**	**58 564**
12	10 495	11 837	13 004	12 424
13	8 362	10 314	11 817	11 984
14	8 024	10 302	10 959	11 892
15	7 664	9 918	10 746	11 702
16	6 675	8 664	9 952	10 562
17-24	**44 174**	**56 028**	**70 716**	**73 830**
17	6 043	8 439	10 176	9 969
18	6 705	8 492	9 684	9 755
19	5 010	6 366	8 042	9 262
20	6 171	7 720	9 085	9 922
21	4 472	5 912	7 320	8 163
22	5 654	6 831	9 068	8 892
23	4 883	6 153	9 199	8 868
24	5 236	6 115	8 142	8 999

Fuente: Instituto Nacional de Estadística (INEI)- Censos Nacionales de Población y Vivienda 1972, 1981, 1993 y 2007

3.21 DEPARTAMENTO DE ANCASH: POBLACIÓN CENSADA, POR GRUPOS ESPECIALES DE EDAD, PROVINCIAS, 2007

Provincia	Población censada					
	Total	Infantil 0-14	Joven 15-29	Adulta Joven 30-44	Adulta	Adulta Mayor 60 y más
Ancash	**1 063 459**	**335 040**	**275 782**	**208 646**	**130 742**	**113 249**
Huaraz	147 463	43 794	40 829	29999	18 161	14 680
Aija	7 995	2 769	1 742	1343	990	1 151
Antonio Raymondi	17 059	6 766	3 716	2589	1 878	2 110
Asunción	9 054	3 221	2 021	1565	1 033	1 214
Bolognesi	30 725	9 818	7 495	5935	3 659	3 818
Carhuaz	43 902	14 072	11 541	8099	5 118	5 072
Carlos F. Fitzcarrald	21 322	8 401	5 022	3308	2 338	2 253
Casma	42 368	12 703	11 361	8760	5 380	4 164
Corongo	8 329	2 731	1 918	1520	1 077	1 083
Huari	62 598	21 768	15 404	10861	7 092	7 473
Huarmey	27 820	8 471	7 116	5884	3 373	2 976
Huaylas	53 729	19 427	12 823	9607	6 024	5 848
Mariscal Luzuriaga	23 292	9 018	5 556	3645	2 440	2 633
Ocros	9 196	2 564	2 044	1682	1 390	1 516
Pallasca	29 454	11 094	6 622	4979	3 360	3 399
Pomabamba	27 954	10 779	6 613	4640	2 999	2 923
Recuay	19 102	5 552	4 744	3321	2 599	2 886
Santa	396 434	110 686	107 674	86112	52 517	39 445
Sihuas	30 700	12 010	7 044	5 091	3 417	3 138
Yungay	54 963	19 396	14 497	9706	5 897	5 467

***Fuente** : Instituto Nacional de Estadística e Informática (INEI)- Censos Nacionales XI de Población y VI de Vivienda 2007*

3.22 DEPARTAMENTO DE ANCASH: POBLACIÓN CENSADA EN EDAD ELECTORAL DE 18 A 70 AÑOS DE EDAD, POR SEXO, SEGÚN PROVINCIA Y DISTRITO, 1993 Y 2007

Provincia	Censo 1993			Censo 2007		
	Total	Hombres	Mujeres	Total	Hombres	Mujeres
Ancash	**494 901**	**238 458**	**256 443**	**614 754**	**303 225**	**311 529**
Huaraz	64 080	30 596	33 484	88 695	42 808	45 887
Aija	4 072	1 946	2 126	4 149	2 054	2 095
Antonio Raymondi	8 872	4 278	4 594	8 243	3 985	4 258
Asunción	4 807	2 268	2 539	4 731	2 207	2 524
Bolognesi	13 563	6 609	6 954	17 439	9 239	8 200
Carhuaz	20 106	9 246	10 860	24 606	11 720	12 886
Carlos Fermín Fitzcarrald	9 719	4 433	5 286	10 632	5 022	5 610
Casma	18 482	9 398	9 084	25 206	12 760	12 446
Corongo	4 217	2 140	2 077	4 500	2 313	2 187
Huari	30 187	14 159	16 028	33 563	17 599	15 964
Huarmey	12 519	6 509	6 010	16 349	8 471	7 878
Huaylas	24 858	11 877	12 981	28 154	13 678	14 476
Mariscal Luzuriaga	11 248	5 301	5 947	11 651	5 609	6 042
Ocros	3 655	1 883	1 772	5 473	2 896	2 577
Pallasca	12 983	6 196	6 787	14 759	7 580	7 179
Pomabamba	12 916	5 941	6 975	14 115	6 677	7 438
Recuay	9 593	4 326	5 267	11 066	5 346	5 720
Santa	189 684	92 683	97 001	246 647	121 538	125 109
Sihuas	14 875	7 029	7 846	15 106	7 273	7 833
Yungay	24 465	11 640	12 825	29 670	14 450	15 220

***Fuente** : Instituto Nacional de Estadística e Informática (INEI)- Censos Nacionales XI de Población y VI de Vivienda 2007*

3.23 DEPARTAMENTO DE ANCASH: POBLACIÓN CENSADA QUE CUENTA CON PARTIDA DE NACIMIENTO, POR SEXO, SEGÚN PROVINCIA, 2007

Provincia	Total	Hombres	Mujeres
Ancash	**1 050 055**	**524 682**	**525 373**
Huaraz	146 353	71 821	74532
Aija	7 923	3 956	3967
Antonio Raymondi	16 723	8 396	8327
Asunción	8 888	4 344	4544
Bolognesi	30 183	15 813	14370
Carhuaz	43 524	21 140	22384
Carlos Fermín Fitzcarrald	20 817	10 143	10674
Casma	41 776	21 452	20324
Corongo	8 196	4 224	3972
Huari	61 594	31 778	29816
Huarmey	27 574	14 367	13207
Huaylas	53 089	26 261	26828
Mariscal Luzuriaga	22 676	11 228	11448
Ocros	9 134	4 764	4370
Pallasca	28 814	14 663	14151
Pomabamba	27 279	13 309	13970
Recuay	18 894	9 271	9623
Santa	392 569	196 118	196451
Sihuas	30 012	14 908	15104
Yungay	54 037	26 726	27311

Fuente: *Instituto Nacional de Estadística e Informática (INEI)- Censos Nacionales XI de Población y VI de Vivienda 2007*

3.24 DEPARTAMENTO DE ANCASH: POBLACIÓN CENSADA POR ESTADO CIVIL O CONYUGAL, SEGÚN PROVINCIA, 2007

Provincia	Total	Conviviente	Separado(a)	Casado(a)	Viudo(a)	Divorciado(a)	Soltero(a)
Ancash	**802 493**	**195 583**	**28 510**	**239 567**	**36 607**	**3 094**	**299 132**
Huaraz	113 088	25 086	4 198	35 210	4 711	461	43 422
Aija	5 760	1 496	167	1 787	354	8	1 948
Antonio Raymondi	11 752	2 437	237	4 315	712	17	4 034
Asunción	6 543	1 137	127	2 550	501	16	2 212
Bolognesi	22 998	6 521	678	6 546	1 215	77	7 961
Carhuaz	33 093	6 217	959	12 443	1 906	96	11 472
Carlos Fermín Fitzcarrald	14 765	3 279	309	5 031	961	40	5 145
Casma	32 589	10 658	1 452	7 393	1 239	118	11 729
Corongo	6 252	1 723	138	1 766	350	25	2 250
Huari	45 691	9 398	1 048	16 142	2 762	128	16 213
Huarmey	21 270	7 153	796	5 037	807	63	7 414
Huaylas	38 459	9 775	1 241	11 485	2 113	110	13 735
Mariscal Luzuriaga	16 178	4 532	468	4 502	1 006	48	5 622
Ocros	7 138	1 887	185	2 283	427	29	2 327
Pallasca	20 761	5 509	309	5 790	1 068	57	8 028
Pomabamba	19 488	5 645	563	5 064	1 120	35	7 061
Recuay	14 751	3 679	590	4 001	1 002	38	5 441
Santa	310 649	75 240	13 502	88 587	11 245	1 567	120 508
Sihuas	21 516	4 922	526	6 638	1 105	52	8 273
Yungay	39 752	9 289	1 017	12 997	2 003	109	14 337

Fuente: *Instituto Nacional de Estadística e Informática (INEI)- Censos Nacionales XI de Población y VI de Vivienda 2007*

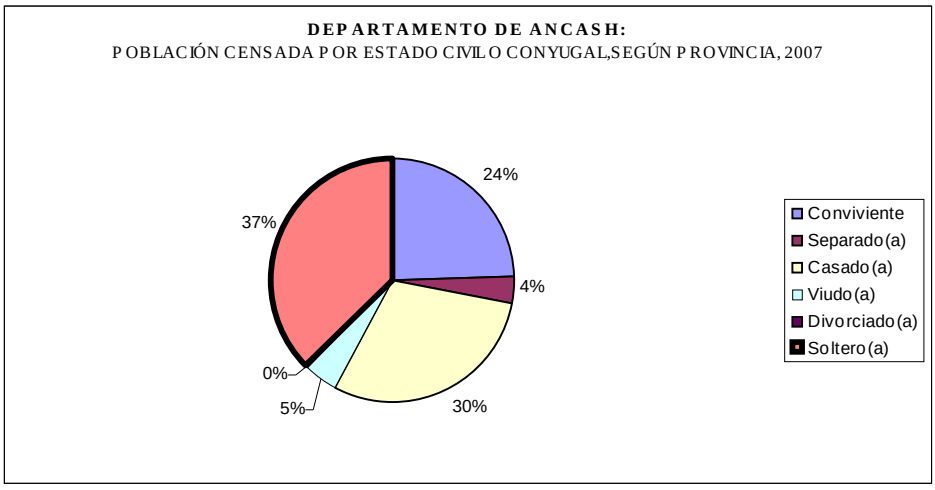

3.25 DEPARTAMENTO DE ANCASH: POBLACIÓN CENSADA POR SEXO, SEGÚN ESTADO CIVIL O CONYUGAL, 2007

Estado Civil o Conyugal	Total		Hombres		Mujeres	
	Abs.	%	Abs.	%	Abs.	%
Ancash	**802 493**	**100,0**	**397 064**	**49,5**	**405 429**	**50,5**
Conviviente	195 583	24,4	96 281	24,2	99 302	24,5
Separado(a)	28 510	3,6	7 816	2,0	20 694	5,1
Casado(a)	239 567	29,9	119 181	30,0	120 386	29,7
Viudo(a)	36 607	4,6	8 652	2,2	27 955	6,9
Divorciado(a)	3 094	0,4	1 277	0,3	1 817	0,4
Soltero(a)	299 132	37,3	163 857	41,3	135 275	33,4

***Fuente** : INEI- Censos Nacionales XI de Población y VI de Vivienda 2007*

ANCASH: POBLACIÓN CENSADA POR SEXO, SEGÚN ESTADO CIVIL O CONYUGAL, 2007

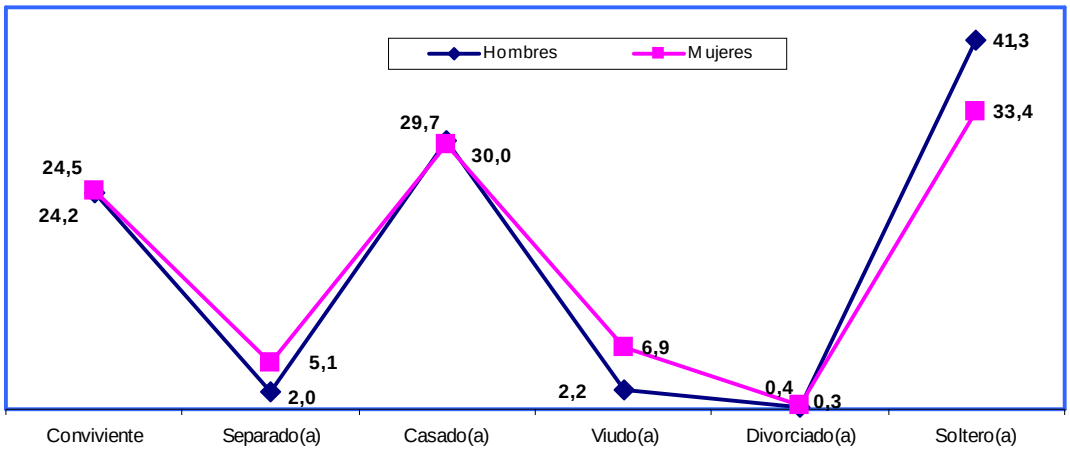

Fuente: INEI- Censos Nacional 2007- XI de Población y VI de Vivienda

3.26 DEPARTAMENTO DE ANCASH: POBLACIÓN CENSADA POR ÁREA URBANA Y RURAL, SEGÚN ESTADO CIVIL O CONYUGAL, 2007

Estado Civil o Conyugal	Total		Urbana		Rural	
	Abs.	%	Abs.	%	Abs.	%
Ancash	**802 493**	**100,0**	**530 924**	**66,2**	**271 569**	**33,8**
Conviviente	195 583	24,4	126 411	31,8	69 172	17,1
Separado(a)	28 510	3,6	21 308	5,4	7 202	1,8
Casado(a)	239 567	29,9	155 856	39,3	83 711	20,6
Viudo(a)	36 607	4,6	21 005	5,3	15 602	3,8
Divorciado(a)	3 094	0,4	2 504	0,6	590	0,1
Soltero(a)	299 132	37,3	203 840	51,3	95 292	23,5

***Fuente** : INEI- Censos Nacionales XI de Población y VI de Vivienda 2007*

ANCASH: POBLACIÓN CENSADA POR ÁREA URBANA Y RURAL, SEGUN ESTADO CIVIL O CONYUGAL, 2007

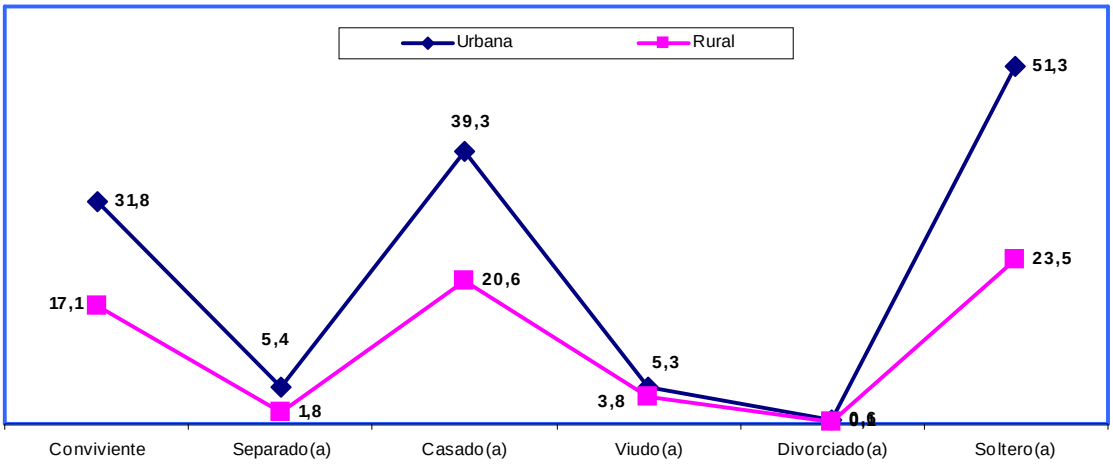

Fuente: INEI- Cesos Nacional 2007- XI de Población y VI de Vivienda

3.27 DEPARTAMENTO DE ANCASH: NÚMERO DE MUJERES EN EDAD FÉRTIL, NÚMERO DE HIJOS NACIDOS VIVOS POR MUJER, ÁREA URBANA Y RURAL, SEGÚN PROVINCIA Y GRUPO DE EDAD, 2007

Provincia, grupos de edad	Total		Urbana		Rural	
	Mujeres en edad fértil	Hijos nacidos vivos	Mujeres en edad fértil	Hijos nacidos vivos	Mujeres en edad fértil	Hijos nacidos vivos
Total	**269 234**	**502 481**	**184 821**	**294 548**	**84 413**	**207 933**
De 15 a 19 años	51 250	6 277	33 171	3 581	18 079	2 696
De 20 a 24 años	44 844	31 811	30 314	17 877	14 530	13 934
De 25 a 29 años	40 970	57 193	28 881	33 838	12 089	23 355
De 30 a 34 años	38 049	82 152	26 792	48 797	11 257	33 355
De 35 a 39 años	36 301	104 578	25 496	62 171	10 805	42 407
De 40 a 44 años	31 429	110 953	22 102	65 577	9 327	45 376
De 45 a 49 años	26 391	109 517	18 065	62 707	8 326	46 810
Huaraz	**40 029**	**64 129**	**31 335**	**45 023**	**8 694**	**19 106**
De 15 a 19 años	7 070	625	5 356	389	1 714	236
De 20 a 24 años	7 176	3 971	5 629	2 663	1 547	1 308
De 25 a 29 años	6 607	7 606	5 332	5 381	1 275	2 225
De 30 a 34 años	5 957	11 173	4 759	7 955	1 198	3 218
De 35 a 39 años	5 187	13 391	4 025	9 410	1 162	3 981
De 40 a 44 años	4 361	13 605	3 428	9 772	933	3 833
De 45 a 49 años	3 671	13 758	2 806	9 453	865	4 305
Aija	**1 744**	**4 253**	**568**	**1 171**	**1 176**	**3 082**
De 15 a 19 años	340	54	101	12	239	42
De 20 a 24 años	291	311	83	67	208	244
De 25 a 29 años	245	460	86	133	159	327
De 30 a 34 años	230	684	82	188	148	496
De 35 a 39 años	236	858	75	224	161	634
De 40 a 44 años	197	838	71	254	126	584
De 45 a 49 años	205	1 048	70	293	135	755
Antonio Raymondi	**11 098**	**36 389**	**8 563**	**28 572**	**2 535**	**7 817**
De 15 a 19 años	906	1 972	334	1 887	572	85
De 20 a 24 años	6 381	21 682	5 963	21 210	418	472
De 25 a 29 años	1 944	5 517	1 605	4 690	339	827
De 30 a 34 años	496	1 175	183	25	313	1 150
De 35 a 39 años	505	1 813	173	156	332	1 657
De 40 a 44 años	468	2 023	183	279	285	1 744
De 45 a 49 años	398	2 207	122	325	276	1 882
Asunción	**2 043**	**5 033**	**574**	**1 217**	**1 469**	**3 816**
De 15 a 19 años	411	46	79	9	332	37
De 20 a 24 años	313	298	71	72	242	226
De 25 a 29 años	290	543	111	194	179	349
De 30 a 34 años	304	804	112	239	192	565
De 35 a 39 años	299	1 128	110	341	189	787
De 40 a 44 años	222	1 035	53	193	169	842
De 45 a 49 años	204	1 179	38	169	166	1 010
Bolognesi	**6 824**	**14 955**	**4 539**	**9 347**	**2 285**	**5 608**
De 15 a 19 años	1 256	177	844	106	412	71
De 20 a 24 años	1 161	1 010	733	568	428	442
De 25 a 29 años	1 053	1 787	696	1 113	357	674
De 30 a 34 años	960	2 405	664	1 563	296	842
De 35 a 39 años	939	3 121	625	1 904	314	1 217
De 40 a 44 años	793	3 238	543	2 095	250	1 143
De 45 a 49 años	662	3 217	434	1 998	228	1 219

Continua …

3.27 DEPARTAMENTO DE ANCASH: NÚMERO DE MUJERES EN EDAD FÉRTIL, NÚMERO DE HIJOS NACIDOS VIVOS POR MUJER, ÁREA URBANA Y RURAL, SEGÚN PROVINCIA Y GRUPO DE EDAD, 2007

Continua …

Provincia, grupos de edad	Total		Urbana		Rural	
	Mujeres en edad fértil	Hijos nacidos vivos	Mujeres en edad fértil	Hijos nacidos vivos	Mujeres en edad fértil	Hijos nacidos vivos
Carhuaz	**11 154**	**21 539**	**3 904**	**6 601**	**7 250**	**14 938**
De 15 a 19 años	2 276	270	738	70	1 538	200
De 20 a 24 años	1 904	1 456	668	440	1 236	1 016
De 25 a 29 años	1 653	2 400	593	727	1 060	1 673
De 30 a 34 años	1 523	3 440	552	1 094	971	2 346
De 35 a 39 años	1 452	4 366	526	1 430	926	2 936
De 40 a 44 años	1 256	4 740	447	1 430	809	3 310
De 45 a 49 años	1 090	4 867	380	1 410	710	3 457
C.F.Fitzcarrald	**4 764**	**12 375**	**884**	**1 706**	**3 880**	**10 669**
De 15 a 19 años	1 109	180	156	14	953	166
De 20 a 24 años	754	750	153	119	601	631
De 25 a 29 años	704	1 407	152	186	552	1 221
De 30 a 34 años	663	2 025	154	344	509	1 681
De 35 a 39 años	562	2 471	102	346	460	2 125
De 40 a 44 años	519	2 732	97	355	422	2 377
De 45 a 49 años	453	2 810	70	342	383	2 468
Casma	**11 010**	**20 132**	**7 961**	**13 353**	**3 049**	**6 779**
De 15 a 19 años	2 082	339	1 435	229	647	110
De 20 a 24 años	1 749	1 393	1 269	920	480	473
De 25 a 29 años	1 684	2 336	1 255	1 599	429	737
De 30 a 34 años	1 577	3 218	1 137	2 143	440	1 075
De 35 a 39 años	1 500	4 106	1 100	2 755	400	1 351
De 40 a 44 años	1 310	4 334	985	2 980	325	1 354
De 45 a 49 años	1 108	4 406	780	2 727	328	1 679
Corongo	**1 845**	**4 313**	**910**	**1 972**	**935**	**2 341**
De 15 a 19 años	392	52	179	22	213	30
De 20 a 24 años	258	232	116	97	142	135
De 25 a 29 años	252	459	123	193	129	266
De 30 a 34 años	250	675	123	280	127	395
De 35 a 39 años	268	895	131	389	137	506
De 40 a 44 años	228	1 017	120	471	108	546
De 45 a 49 años	197	983	118	520	79	463
Huari	**24 412**	**48 234**	**13 933**	**23 058**	**10 479**	**25 176**
De 15 a 19 años	2 931	352	1 085	114	1 846	238
De 20 a 24 años	2 231	1 932	845	644	1 386	1 288
De 25 a 29 años	1 900	3 436	780	1 155	1 120	2 281
De 30 a 34 años	1 608	4 722	655	1 696	953	3 026
De 35 a 39 años	1 793	7 060	768	2 641	1 025	4 419
De 40 a 44 años	1 563	7 671	638	2 654	925	5 017
De 45 a 49 años	1 350	7 457	544	2 582	806	4 875
Huarmey	**5 518**	**7 802**	**4 309**	**5 786**	**1 209**	**2 016**
De 15 a 19 años	1 226	178	945	114	281	64
De 20 a 24 años	1 150	963	878	701	272	262
De 25 a 29 años	1 039	1 577	794	1 136	245	441
De 30 a 34 años	1 076	2 313	852	1 722	224	591
De 35 a 39 años	1 027	2 771	840	2 113	187	658

Continua …

3.27 DEPARTAMENTO DE ANCASH: NÚMERO DE MUJERES EN EDAD FÉRTIL, NÚMERO DE HIJOS NACIDOS VIVOS POR MUJER, ÁREA URBANA Y RURAL, SEGÚN PROVINCIA Y GRUPO DE EDAD, 2007

Continua …

Provincia, grupos de edad	Total		Urbana		Rural	
	Mujeres en edad fértil	Hijos nacidos vivos	Mujeres en edad fértil	Hijos nacidos vivos	Mujeres en edad fértil	Hijos nacidos vivos
De 40 a 44 años	755	2 493	598	1 837	157	656
De 45 a 49 años	620	2 438	486	1 787	134	651
Huaylas	**12 638**	**28 710**	**4 675**	**8 112**	**7 963**	**20 598**
De 15 a 19 años	2 532	388	844	102	1 688	286
De 20 a 24 años	2 038	1 867	742	513	1 296	1 354
De 25 a 29 años	1 912	3 466	733	997	1 179	2 469
De 30 a 34 años	1 769	4 712	669	1 351	1 100	3 361
De 35 a 39 años	1 716	6 038	641	1 683	1 075	4 355
De 40 a 44 años	1 426	6 218	552	1 765	874	4 453
De 45 a 49 años	1 245	6 021	494	1 701	751	4 320
Mcal. Luzuriaga	**5 145**	**13 487**	**696**	**1 396**	**4 449**	**12 091**
De 15 a 19 años	1 158	147	137	10	1 021	137
De 20 a 24 años	902	938	100	91	802	847
De 25 a 29 años	704	1 472	99	139	605	1 333
De 30 a 34 años	711	2 289	111	268	600	2 021
De 35 a 39 años	610	2 637	100	332	510	2 305
De 40 a 44 años	548	2 863	81	281	467	2 582
De 45 a 49 años	512	3 141	68	275	444	2 866
Ocros	**1 978**	**4 229**	**1 152**	**2 379**	**826**	**1 850**
De 15 a 19 años	326	44	191	23	135	21
De 20 a 24 años	318	269	162	126	156	143
De 25 a 29 años	290	456	168	253	122	203
De 30 a 34 años	297	650	173	337	124	313
De 35 a 39 años	259	771	162	481	97	290
De 40 a 44 años	246	960	151	551	95	409
De 45 a 49 años	242	1 079	145	608	97	471
Pallasca	**6 200**	**15 717**	**3 291**	**7 578**	**2 909**	**8 139**
De 15 a 19 años	1 382	259	722	104	660	155
De 20 a 24 años	957	1 078	482	463	475	615
De 25 a 29 años	850	1 736	436	766	414	970
De 30 a 34 años	842	2 470	446	1 155	396	1 315
De 35 a 39 años	820	3 229	454	1 570	366	1 659
De 40 a 44 años	737	3 598	413	1 819	324	1 779
De 45 a 49 años	612	3 347	338	1 701	274	1 646
Pomabamba	**6 441**	**15 457**	**1 600**	**2 998**	**4 841**	**12 459**
De 15 a 19 años	1 452	161	329	29	1 123	132
De 20 a 24 años	1 073	917	254	195	819	722
De 25 a 29 años	908	1 618	252	362	656	1 256
De 30 a 34 años	798	2 422	198	460	600	1 962
De 35 a 39 años	825	3 296	225	665	600	2 631
De 40 a 44 años	762	3 719	191	677	571	3 042
De 45 a 49 años	623	3 324	151	610	472	2 714
Recuay	**4 578**	**8 793**	**2 689**	**4 665**	**1 889**	**4 128**
De 15 a 19 años	860	94	496	53	364	41
De 20 a 24 años	747	513	417	253	330	260
De 25 a 29 años	740	954	453	549	287	405
De 30 a 34 años	578	1 250	353	638	225	612
De 35 a 39 años	609	1 754	373	974	236	780
De 40 a 44 años	560	2 088	320	1 116	240	972
De 45 a 49 años	484	2 140	277	1 082	207	1 058

Conclusión …

3.27 DEPARTAMENTO DE ANCASH: NÚMERO DE MUJERES EN EDAD FÉRTIL, NÚMERO DE HIJOS NACIDOS VIVOS POR MUJER, ÁREA URBANA Y RURAL, SEGÚN PROVINCIA Y GRUPO DE EDAD, 2007

Conclusión …

Provincia, grupos de edad	Total		Urbana		Rural	
	Mujeres en edad fértil	Hijos nacidos vivos	Mujeres en edad fértil	Hijos nacidos vivos	Mujeres en edad fértil	Hijos nacidos vivos
Santa	**108 661**	**167 600**	**102 827**	**154 304**	**5 834**	**13 296**
De 15 a 19 años	19 406	2 232	18 265	2 042	1 141	190
De 20 a 24 años	17 642	10 195	16 592	9 169	1 050	1 026
De 25 a 29 años	16 772	19 375	15 863	17 697	909	1 678
De 30 a 34 años	15 626	27 628	14 846	25 484	780	2 144
De 35 a 39 años	15 106	35 004	14 323	32 268	783	2 736
De 40 a 44 años	13 298	37 297	12 674	34 664	624	2 633
De 45 a 49 años	10 811	35 869	10 264	32 980	547	2 889
Sihuas	**6 853**	**17 383**	**1 991**	**4 028**	**4 862**	**13 355**
De 15 a 19 años	1 490	207	397	45	1 093	162
De 20 a 24 años	1 136	1 134	330	254	806	880
De 25 a 29 años	808	1 503	246	345	562	1 158
De 30 a 34 años	924	2 707	285	598	639	2 109
De 35 a 39 años	909	3 588	284	898	625	2 690
De 40 a 44 años	864	4 215	252	990	612	3 225
De 45 a 49 años	722	4 029	197	898	525	3 131
Yungay	**13 518**	**29 039**	**3 512**	**5 645**	**10 006**	**23 394**
De 15 a 19 años	2 796	362	689	69	2 107	293
De 20 a 24 años	2 453	1 956	617	366	1 836	1 590
De 25 a 29 años	2 037	3 496	526	634	1 511	2 862
De 30 a 34 años	1 921	5 090	499	957	1 422	4 133
De 35 a 39 años	1 721	5 976	501	1 286	1 220	4 690
De 40 a 44 años	1 383	6 073	372	1 198	1 011	4 875
De 45 a 49 años	1 207	6 086	308	1 135	899	4 951

Fuente: *Instituto Nacional de Estadística e Informática (INEI)- Censos Nacionales XI de Población y VI de Vivienda 2007*

3.28 DEPARTAMENTO DE ANCASH: MADRES SOLTERAS DE 12 Y MÁS AÑOS DE EDAD POR ÁREA DE RESIDENCIA, SEGÚN PROVINCIA, 2007

Provincia	Total de madres 1/	Madres solteras	Urbano		Rural	
			Total de madres 1/	Madres solteras	Total de madres 1/	Madres solteras
Total	**271 207**	**16 531**	**178 182**	**12 645**	**93 025**	**3 886**
Huaraz	37 968	2 401	28 085	2 013	9 883	388
Aija	2 120	168	724	65	1 396	103
Antonio Raymondi	4 102	144	1 110	61	2 992	83
Asunción	2 433	101	575	34	1 858	67
Bolognesi	7 675	567	5 028	403	2 647	164
Carhuaz	11 681	494	4 009	207	7 672	287
Carlos Fermín Fitzcarrald	5 253	221	846	43	4 407	178
Casma	10 985	624	7 782	524	3 203	100
Corongo	2 125	140	1 126	73	999	67
Huari	14 826	550	5 521	263	9 305	287
Huarmey	7 155	393	5 528	320	1 627	73
Huaylas	13 554	739	4 772	389	8 782	350
Mariscal Luzuriaga	5 725	138	754	36	4 971	102
Ocros	2 465	143	1 478	95	987	48
Pallasca	7 162	887	3 876	477	3 286	410
Pomabamba	6 824	295	1 604	119	5 220	176
Recuay	5 255	389	3 066	223	2 189	166
Santa	103 212	7 092	96 939	6 881	6 273	211
Sihuas	7 365	533	2 000	171	5 365	362
Yungay	13 322	512	3 359	248	9 963	264

Fuente: *Instituto Nacional de Estadística e Informática (INEI)- Censos Nacionales XI de Población y VI de Vivienda 2007*

3.29 DEPARTAMENTO DE ANCASH: MUJERES ADOLECENTES DE 12 A 19 AÑOS, SEGÚN PROVINCIA, 2007

Provincia	Mujeres adolecentes 1/		Total de madres 1/		Porcentaje de madres	
	12 - 14	15 - 19	12 - 14	15 - 19	12 - 14	15 - 19
Ancash	**36119**	**50478**	**126**	**5478**	**0,3**	**10,9**
Huaraz	4585	7005	10	557	0,2	8,0
Aija	252	339	2	50	0,8	14,7
Antonio Raymondi	721	750	1	93	0,1	12,4
Asunción	358	405		42	0,0	10,4
Bolognesi	984	1237	5	147	0,5	11,9
Carhuaz	1550	2220	3	236	0,2	10,6
Carlos Fermín Fitzcarrald	893	1081	1	152	0,1	14,1
Casma	1445	2046	5	299	0,3	14,6
Corongo	310	388	1	48	0,3	12,4
Huari	2390	2869	11	297	0,5	10,4
Huarmey	919	1198	5	153	0,5	12,8
Huaylas	2026	2507	6	325	0,3	13,0
Mariscal Luzuriaga	903	1140		136	0,0	11,9
Ocros	244	320		37	0,0	11,6
Pallasca	1169	1372	5	221	0,4	16,1
Pomabamba	1149	1438	2	137	0,2	9,5
Recuay	559	855	1	81	0,2	9,5
Santa	12227	19084	54	1 976	0,4	10,4
Sihuas	1404	1461	4	181	0,3	12,4
Yungay	2031	2763	10	310	0,5	11,2

Fuente: *Instituto Nacional de Estadística e Informática (INEI)- Censos Nacionales XI de Población y VI de Vivienda 2007*

3.30 DEPARTAMENTO DE ANCASH: POBLACIÓN CENSADA DE 5 Y MÁS AÑOS DE EDAD POR LENGUA APRENDIDA EN LA NIÑEZ, SEGÚN PROVINCIA Y SEXO, 2007

Provincia/ Sexo	Total	Quechua	Aymará	Asháninka	Otra lengua nativa	Castellano	Idioma extranjera	Es sordo-mudo
Total	**963 452**	**302 079**	**504**	**85**	**566**	**658 424**	**371**	**1 423**
Hombre	480 834	144 700	240	50	279	334 588	207	770
Mujer	482 618	157 379	264	35	287	323 836	164	653
Huaraz	**133 853**	**49 459**	**114**	**12**	**36**	**84 009**	**133**	**90**
Hombre	65 300	23069	59	3	13	42041	68	47
Mujer	68 553	26390	55	9	23	41 968	65	43
Aija	7 082	2 717	3	-	4	4 350	-	8
Hombre	3 528	1296	1	-	3	2 226	-	2
Mujer	3 554	1421	2	-	1	2 124	-	6
A. Raymondi	**14 962**	**11 536**	**16**	**-**	**19**	**3 352**	**5**	**34**
Hombre	7 428	5595	7	-	5	1 804	-	17
Mujer	7 534	5941	9	-	14	1 548	5	17
Asunción	**8 088**	**6 623**	**3**	**-**	**23**	**1 377**	**27**	**35**
Hombre	3 894	3134	-	-	10	714	15	21
Mujer	4 194	3489	3	-	13	663	12	14
Bolognesi	**27 704**	**4 384**	**18**	**6**	**85**	**23 173**	**10**	**28**
Hombre	14 460	2037	9	3	51	12 338	6	16
Mujer	13 244	2347	9	3	34	10 835	4	12
Carhuaz	**39 741**	**29 341**	**38**	**2**	**16**	**10 297**	**11**	**36**
Hombre	19 126	13851	16	-	9	5 219	10	21
Mujer	20 615	15490	22	2	7	5 078	1	15
C.F. Fitzcarrald	**18 709**	**17 118**	**14**	**1**	**2**	**1 499**	**-**	**75**
Hombre	9 016	8206	5	1	-	762	-	42
Mujer	9 693	8912	9	-	2	737	-	33
Casma	**38 268**	**5 429**	**27**	**2**	**13**	**32 749**	**6**	**42**
Hombre	19 564	2588	17	1	6	16 929	2	21
Mujer	18 704	2841	10	1	7	15 820	4	21
Corongo	**7 495**	**739**	**-**	**-**	**2**	**6 742**	**-**	**12**
Hombre	3 826	310	-	-	1	3 508	-	7
Mujer	3 669	429	-	-	1	3 234	-	5
Huari	**55 907**	**43 941**	**55**	**5**	**30**	**11 703**	**9**	**164**
Hombre	28 750	21664	28	4	16	6 949	7	82
Mujer	27 157	22277	27	1	14	4 754	2	82
Huarmey	**25 181**	**1 676**	**10**	**2**	**7**	**23 470**	**2**	**14**
Hombre	13 087	834	7	1	4	12 230	1	10
Mujer	12 094	842	3	1	3	11 240	1	4
Huaylas	**47 711**	**27 535**	**16**	**5**	**2**	**20 080**	**7**	**66**
Hombre	23 437	13317	8	3	1	10 068	6	34
Mujer	24 274	14218	8	2	1	10 012	1	32
Mariscal Luzuriaga	**20 465**	**18 733**	**17**	**1**	**1**	**1 618**	**1**	**94**
Hombre	10 026	9120	7	1	-	847	1	50
Mujer	10 439	9613	10	-	1	771	-	44
Ocros	**8 310**	**727**	**4**	**2**	**-**	**7 565**	**1**	**11**
Hombre	4 337	325	1	2	-	4 001	1	7
Mujer	3 973	402	3	-	-	3 564		4

Continua …

3.30 DEPARTAMENTO DE ANCASH: POBLACIÓN CENSADA DE 5 Y MÁS AÑOS DE EDAD POR LENGUA APRENDIDA EN LA NIÑEZ, SEGÚN PROVINCIA Y SEXO, 2007

Conclusión …

Provincia/ Sexo	Total	Quechua	Aymará	Asháninka	Otra lengua nativa	Castellano	Idioma extranjera	Es sordo-mudo
Pallasca	**25 714**	**84**	**1**	**5**	**48**	**25 527**	**4**	**45**
Hombre	12 991	51	1	3	23	12 881	1	31
Mujer	12 723	33		2	25	12 646	3	14
Pomabamba	**24 659**	**21 027**	**13**	**1**	**1**	**3 565**	**2**	**50**
Hombre	11 841	10019	3	1	-	1 791	1	26
Mujer	12 818	11008	10	-	1	1 774	1	24
Recuay	**17 341**	**6 480**	**13**	**1**	**1**	**10 816**	**4**	**26**
Hombre	8 452	2898	7	-	-	5 532	3	12
Mujer	8 889	3582	6	1	1	5 284	1	14
Santa	**361 801**	**8 934**	**105**	**34**	**268**	**351 970**	**136**	**354**
Hombre	180 047	4224	50	24	134	175 339	81	195
Mujer	181 754	4710	55	10	134	176 631	55	159
Sihuas	**26 986**	**10 029**	**13**	**1**	**4**	**16 880**	**1**	**58**
Hombre	13 229	4793	4	1	1	8 408	-	22
Mujer	13 757	5236	9	-	3	8 472	1	36
Yungay	**49 140**	**36 137**	**29**	**2**	**4**	**12 834**	**10**	**124**
Hombre	24 111	17369	10	2	1	6 666	4	59
Mujer	25 029	18768	19	-	3	6 168	6	65

Fuente: *Instituto Nacional de Estadística e Informática (INEI)- Censos Nacionales XI de Población y VI de Vivienda 2007*

3.31 DEPARTAMENTO DE ANCASH: ÍNDICE DE MASCULINIDAD POR AÑOS CENSALES, SEGÚN PROVINCIA, 1981, 1993 Y 2007

Provincia	1981	1993	2007
Ancash	**97,2**	**96,9**	**99,2**
Huaraz	95,9	95,6	96,0
Aija	93,8	96,4	99,8
Antonio Raymondi	93,7	98,9	99,1
Asunción	93,1	98,5	94,5
Bolognesi	96,7	100,0	108,7
Carhuaz	87,8	91,5	94,1
Carlos F. Fitzcarrald	91,5	93,2	93,5
Casma	106,3	104,9	105,2
Corongo	101,1	104,4	104,9
Huari	93,6	93,9	105,5
Huarmey	106,9	106,2	108,5
Huaylas	95,1	95,4	97,3
Mariscal Luzuriaga	92,3	93,6	96,1
Ocros	103,9	108,9	108,6
Pallasca	97,1	95,4	102,2
Pomabamba	91,7	90,9	93,4
Recuay	90,8	91,1	95,3
Santa	101,6	98,6	99,6
Sihuas	94,4	96,4	96,9
Yungay	91,8	94,1	96,9

Fuente *: Instituto Nacional de Estadística e Informática- Censos Nacionales XI de Población y VI de Vivienda 1972, 1981, 1993 y 2007*

3.32 DEPARTAMENTO DE ANCASH: INDICADORES DEMOGRÁFICOS ESTIMADOS POR QUINQUENIOS,1995-2025

Indicadores demográficos	1995-2000	2000-2005	2005-2010	2010-2015	2015-2020	2020-2025
Fecundidad						
Nacimiento anuales: B	26 402	24 840	24 122	22 861	21 329	20 311
Tasa bruta de natalidad b (por mil)	25,61	23,29	21,93	20,19	18,34	17,08
Tasa global de fecundidada	3,38	3,04	2,85	2,63	2,42	2,30
Tasa bruta de reproducción	1,65	1,48	1,39	1,28	1,18	1,12
Mortalidad						
Muertes anuales:D	7 186	6 684	6 684	6 900	7 155	7 464
Tasa bruta de mortalidad: d(por mil)	6,97	6,27	6,08	6,09	6,15	6,28
Esperanza de vida al nacer:						
Ambos sexos	69,28	71,62	72,76	73,81	74,77	75,65
Hombres	67,09	69,32	70,24	71,12	71,94	72,71
Mujeres	71,57	74,04	75,40	76,64	77,75	78,74
Tasa de mortalidad infantil: (por mil nacidos vivos)	36,02	26,02	20,01	18,01	16,23	14,67
Crecimiento Natural						
Crecimiento anual: B-D	19 216	18 156	17 438	15 961	14 174	12 847
Tasa de crecimiento natural: b-d+(por mil)	18,64	17,02	15,85	14,10	12,19	10,80
Migración Interna e Interncional*/						
Migracion neta anual: M	-11804	- 11 122	- 10 832	- 9 355	- 8 389	- 7 906
Tasa de Migración neta: m(por mil)	-11,45	-10,43	-9,85	-8,26	-7,21	-6,65
Crecimiento Total						
Crecimiento anual: B-D+(-)M	7412	7 034	6 606	6 606	5 785	4 941
Tasa de crecimiento total: b-d+(-)m (por mil)	7,19	6,59	6,00	5,84	4,98	4,15

*/Referida a migrantes sobrevivientes al final del periodo.

Fuente:INEI-Perú:"Estimaciones y proyecciones de población por departamento, sexo y grupos quinquenales de edad 1995-2025"

3.33 DEPARTAMENTO DE ANCASH: DÍNAMICA DEMOGRÁFICA DEPARTAMENTAL, 1995-2025

Indicadores	1995-2000	2000-2005	2005-2010	2010-2015	2015-2020	2020-2025
Tasa global de fecundidad	3,38	3,04	2,85	2,63	2,42	2,3
Tasa de mortalidad infantil	36,02	26,02	20,01	18,01	16,23	14,67
Esperanza de natalidad infantil	69,28	71,62	72,76	73,81	74,77	75,65
estimación del saldo migratorio1/	-59021	-55610	-54156	-46773	-41943	-39528

1/ Comprende el saldo migratorio interno e internacional.

Fuente: INEI: Perú " estimaciones y proyecciones de población por departamento, sexo y grupos quinquenales de edad 1995-2025"
(Boletín de analisis demográfico nº 37)

3.34 PERÚ: POBLACIÓN ESTIMADA Y PROYECTADA Y TASA DE CRECIMIENTO MEDIO ANUAL, SEGÚN DEPARTAMENTO, 1995-2025

Departamento	Población			Tasa de Crec. Medio Anual (Por cien)		
	1995	2010	2025	1995-2000	2005-2010	2020-2025
Perú	**23 926 300**	**29 461 933**	**34 412 393**	**1,66**	**1,16**	**0,79**
Costa 1/						
Ica	607 707	747 338	859 784	1,58	1,18	0,83
La Libertad	1 385 811	1 746 913	2 082 737	1,87	1,29	1,08
Lambayeque	995 240	1 207 589	1 354 261	1,73	0,96	0,67
Moquegua	139 375	171 155	198 646	1,77	1,08	0,93
Piura	1 496 436	1 769 555	1 974 262	1,46	0,87	0,62
Tacna	237 762	320 021	383 370	2,50	1,52	1,14
Tumbes	166 138	221 498	264 519	2,16	1,71	1,03
Sierra						
Ancash	1 012 624	1 116 265	1 201 465	0,72	0,59	0,41
Apurimac	405 285	446 813	472 737	0,70	0,62	0,21
Arequipa	996 389	1 218 168	1 427 001	1,71	1,07	0,99
Ayacucho	551 374	650 718	760 414	0,73	1,25	0,94
Cajamarca	1 334 659	1 500 584	1 547 694	1,03	0,57	0,04
Cusco	1 108 235	1 274 742	1 382 372	1,16	0,75	0,44
Huancavelica	416 976	475 693	524 187	0,87	0,87	0,48
Huánuco	696 505	826 932	911 280	1,42	0,96	0,50
Junín	1 136 690	1 301 844	1 438 414	1,06	0,75	0,57
Pasco	255 005	292 955	324 137	0,95	0,90	0,59
Puno	1 151 214	1 352 523	1 556 885	1,23	0,89	0,95
Selva						
Amazonas	364 367	413 314	428 603	1,12	0,62	0,07
Loreto	765 047	983 371	1 121 953	2,06	1,39	0,67
Madre de Dios	73 984	121 183	168 768	3,77	2,87	1,96
San Martín	585 402	782 932	943 582	2,49	1,62	1,07
Ucayali	339 182	464 875	548 330	2,85	1,59	0,95
Lima y callao						
Prov. Constitucional del Callao	697 345	941 268	1 151 132	2,50	1,66	1,26
Lima	7 007 548	9 113 684	11 385 860	2,08	1,47	1,42

1/ Excluye la Provincia Constitucional del Callao y el departamento de Lima.

Fuente: INEI-Perú:"Estimaciones y Proyecciones de Población por Departamento, sexo y Gruposquinquenales de edad 1995-2025"

3.35 DEPARTAMENTO DE ANCASH: POBLACIÓN TOTAL AL 30 DE JUNIO DE CADA AÑO, POR GRANDES GRUPOS DE EDAD, 1995-2025

Años	Hombre y Mujer				Total	Hombre			Total	Mujer		
	TOTAL	0-14	15-64	65 y más años		0-14	15-64	65 y más años		0-14	15-64	65 y más años
1995	**1 012 624**	381 890	485 364	220 612	**503 804**	193 622	286 576	23 606	**508 820**	188 268	292 345	28 207
1996	**1 020 185**	380 795	586 099	53 291	**507 797**	193 019	290 413	24 365	**512 388**	187 776	295 686	28 926
1997	**1 027 624**	379 666	593 112	54 846	**511 758**	192 405	294 194	25 159	**515 866**	187 261	298 918	29 687
1998	**1 034 960**	378 359	600 157	56 444	**515 709**	191 716	298 025	25 968	**519 251**	186 643	302 132	30 476
1999	**1 042 206**	376 725	607 427	58 054	**519 667**	190 884	302 004	26 779	**522 539**	185 841	305 423	31 275
2000	**1 049 379**	374 612	615 124	59 643	**523 653**	189 840	306 239	27 574	**525 726**	184 772	308 885	32 069
2001	**1 056 484**	371 781	623 479	61 224	**527 682**	188 479	310 847	28 356	**528 802**	183 302	312 632	32 868
2002	**1 063 510**	368 331	632 360	62 819	**531 740**	186 845	315 758	29 137	**531 770**	181 486	316 602	33 682
2003	**1 070 450**	364 620	641 421	64 409	**535 806**	185 097	320 797	29 912	**534 644**	179 523	320 624	34 497
2004	**1 077 295**	361 026	650 302	65 967	**539 854**	183 403	325 780	30 671	**537 441**	177 623	324 522	35 296
2005	**1 084 038**	357 913	658 655	67 470	**543 863**	181 928	330 529	31 406	**540 175**	175 985	328 126	36 064
2006	**1 090 637**	355 394	666 355	68 888	**547 823**	180 722	334 996	32 105	**542 814**	174 672	331 359	36 783
2007	**1 097 098**	353 235	673 630	70 233	**551 751**	179 681	339 299	32 771	**545 347**	173 554	334 331	37 462
2008	**1 103 481**	351 245	680 678	71 558	**555 658**	178 718	343 513	33 427	**547 823**	172 527	337 165	38 131
2009	**1 109 849**	349 253	687 687	72 909	**559 557**	177 748	347 715	34 094	**550 292**	171 505	339 972	38 815
2010	**1 116 265**	347 088	694 839	74 338	**563 462**	176 696	351 972	34 794	**552 803**	170 392	342 867	39 544
2011	**1 122 792**	344 745	702 211	75 836	**567 405**	175 558	356 323	35 524	**555 387**	169 187	345 888	40 312
2012	**1 129 391**	342 346	709 672	77 373	**571 378**	174 393	360 715	36 270	**558 013**	167 953	348 957	41 103
2013	**1 135 962**	339 882	717 124	78 956	**575 331**	173 193	365 102	37 036	**560 631**	166 689	352 022	41 920
2014	**1 142 409**	337 346	724 459	80 604	**579 214**	171 953	369 433	37 828	**563 195**	165 393	355 026	42 776
2015	**1 148 634**	334 735	731 572	82 327	**582 978**	170 666	373 660	38 652	**565 656**	164 069	357 912	43 675
2016	**1 154 639**	332 050	738 480	84 109	**586 623**	169 332	377 795	39 496	**568 016**	162 718	360 685	44 613
2017	**1 160 490**	329 301	745 253	85 936	**590 184**	167 963	381 868	40 353	**570 306**	161 338	363 385	45 583
2018	**1 166 182**	326 474	751 866	87 842	**593 657**	166 546	385 865	41 246	**572 525**	159 928	366 001	46 596
2019	**1 171 714**	323 562	758 297	89 855	**597 042**	165 084	389 767	42 191	**574 672**	158 478	368 530	47 664
2020	**1 177 080**	320 551	764 524	92 005	**600 335**	163 569	393 558	43 208	**576 745**	156 982	370 966	48 797
2021	**1 182 255**	317 398	770 599	94 258	**603 525**	161 980	397 268	44 277	**578 730**	155 418	373 331	49 981
2022	**1 187 242**	314 119	776 529	96 594	**606 612**	160 321	400 903	45 388	**580 630**	153 798	375 626	51 206
2023	**1 192 080**	310 772	782 249	99 059	**609 617**	158 628	404 425	46 564	**582 463**	152 144	377 824	52 495
2024	**1 196 808**	307 417	787 676	101 715	**612 557**	156 929	407 786	47 842	**584 251**	150 488	379 890	53 873
2025	**1 201 465**	304 120	792 736	104 609	**615 451**	155 260	410 943	49 248	**586 014**	148 860	381 793	55 361

Fuente: INEI:Perú:"Estimaciones y proyecciones de población por departamento, sexo y grupos quinquenales de edad 1995-2025.

3.36 DEPARTAMENTO DE ANCASH: POBLACIÓN TOTAL ESTIMADA AL 30 DE JUNIO POR AÑO CALENDARIO, SEGÚN SEXOY EDADES QUINQUENALES, 1995-2025

Sexo y grupos de edad	1995	1996	1997	1998	1999	2000	2001	2002
Total	**1 012 624**	**1 020 185**	**1 027 624**	**1 034 960**	**1 042 206**	**1 049 379**	**1 056 484**	**1 063 510**
0-4	128 200	126 943	125 945	125 089	124 260	123 337	122 273	121 147
5-9	132 801	131 863	130 027	127 767	125 550	123 850	122 765	121 979
10-14	120 889	121 989	123 694	125 503	126 915	127 425	126 743	125 205
15-19	103 996	104 100	104 215	104 463	104 970	105 860	107 499	109 803
20-24	89 712	90 220	90 326	90 251	90 211	90 427	90 837	91 296
25-29	77 332	78 833	80 420	81 944	83 259	84 217	84 668	84 711
30-34	66 457	67 817	69 210	70 615	72 007	73 365	74 780	76 267
35-39	56 603	57 761	58 981	60 242	61 523	62 803	64 092	65 405
40-44	48 213	49 081	50 010	50 992	52 020	53 087	54 204	55 373
45-49	41 613	42 232	42 866	43 529	44 240	45 013	45 852	46 746
50-54	35 899	36 302	36 809	37 386	37 995	38 602	39 193	39 793
55-59	32 113	32 305	32 406	32 487	32 620	32 875	33 274	33 769
60-64	26 983	27 448	27 869	28 248	28 582	28 875	29 080	29 197
65-69	20 518	21 081	21 687	22 300	22 885	23 405	23 862	24 280
70-74	14 498	14 898	15 332	15 792	16 269	16 758	17 277	17 833
75-79	9 607	9 841	10 086	10 347	10 628	10 934	11 267	11 623
80 y +	7 190	7 471	7 741	8 005	8 272	8 546	8 818	9 083
Hombres	**503 804**	**507 797**	**511 758**	**515 709**	**519 667**	**523 653**	**527 682**	**531 740**
0-4	65 134	64 524	64 026	63 592	63 172	62 714	62 197	61 655
5-9	66 944	66 491	65 639	64 597	63 573	62 779	62 257	61 866
10-14	61 544	62 004	62 740	63 527	64 139	64 347	64 025	63 324
15-19	53 531	53 618	53 671	53 764	53 974	54 377	55 142	56 217
20-24	44 978	45 398	45 663	45 853	46 045	46 319	46 641	46 958
25-29	38 255	39 069	39 926	40 765	41 523	42 137	42 555	42 819
30-34	32 654	33 374	34 112	34 861	35 612	36 357	37 136	37 953
35-39	27 565	28 169	28 818	29 497	30 193	30 891	31 595	32 315
40-44	23 375	23 789	24 247	24 746	25 280	25 846	26 454	27 105
45-49	20 241	20 504	20 770	21 053	21 372	21 743	22 169	22 640
50-54	17 501	17 682	17 909	18 169	18 445	18 724	18 994	19 267
55-59	15 527	15 628	15 689	15 742	15 819	15 953	16 153	16 398
60-64	12 949	13 182	13 389	13 575	13 741	13 892	14 008	14 086
65-69	9 716	10 005	10 312	10 620	10 913	11 173	11 399	11 602
70-74	6 696	6 908	7 135	7 372	7 616	7 863	8 121	8 394
75-79	4 273	4 402	4 535	4 673	4 819	4 976	5 144	5 322
80 y +	2 921	3 050	3 177	3 303	3 431	3 562	3 692	3 819
Mujeres	**508 820**	**512 388**	**515 866**	**519 251**	**522 539**	**525 726**	**528 802**	**531 770**
0-4	63 066	62 419	61 919	61 497	61 088	60 623	60 076	59 492
5-9	65 857	65 372	64 388	63 170	61 977	61 071	60 508	60 113
10-14	59 345	59 985	60 954	61 976	62 776	63 078	62 718	61 881
15-19	50 465	50 482	50 544	50 699	50 996	51 483	52 357	53 586
20-24	44 734	44 822	44 663	44 398	44 166	44 108	44 196	44 338
25-29	39 077	39 764	40 494	41 179	41 736	42 080	42 113	41 892
30-34	33 803	34 443	35 098	35 754	36 395	37 008	37 644	38 314
35-39	29 038	29 592	30 163	30 745	31 330	31 912	32 497	33 090
40-44	24 838	25 292	25 763	26 246	26 740	27 241	27 750	28 268
45-49	21 372	21 728	22 096	22 476	22 868	23 270	23 683	24 106
50-54	18 398	18 620	18 900	19 217	19 550	19 878	20 199	20 526
55-59	16 586	16 677	16 717	16 745	16 801	16 922	17 121	17 371
60-64	14 034	14 266	14 480	14 673	14 841	14 983	15 072	15 111
65-69	10 802	11 076	11 375	11 680	11 972	12 232	12 463	12 678
70-74	7 802	7 990	8 197	8 420	8 653	8 895	9 156	9 439
75-79	5 334	5 439	5 551	5 674	5 809	5 958	6 123	6 301
80 y +	4 269	4 421	4 564	4 702	4 841	4 984	5 126	5 264

Continúa…

3.36 DEPARTAMENTO DE ANCASH: POBLACIÓN TOTAL ESTIMADA AL 30 DE JUNIO POR AÑO CALENDARIO, SEGÚN SEXOY EDADES QUINQUENALES, 1995-2025

Continua…

Sexo y grupos de edad	2003	2004	2005	2006	2007	2008	2009	2010
Total	**1 070 450**	**1 077 295**	**1 084 038**	**1 090 637**	**1 097 098**	**1 103 481**	**1 109 849**	**1 116 265**
0-4	120 030	118 999	118 127	117 508	117 092	116 740	116 310	115 660
5-9	121 348	120 724	119 964	119 004	117 946	116 877	115 886	115 069
10-14	123 242	121 303	119 822	118 882	118 197	117 628	117 057	116 359
15-19	112 226	114 214	115 221	114 951	113 771	112 122	110 445	109 182
20-24	91 894	92 722	93 871	95 680	98 088	100 587	102 670	103 828
25-29	84 571	84 470	84 635	84 988	85 378	85 923	86 737	87 935
30-34	77 690	78 910	79 792	80 171	80 136	79 938	79 821	80 033
35-39	66 725	68 040	69 333	70 682	72 095	73 460	74 659	75 578
40-44	56 583	57 814	59 052	60 295	61 554	62 830	64 128	65 448
45-49	47 690	48 682	49 715	50 792	51 916	53 084	54 296	55 549
50-54	40 420	41 094	41 834	42 636	43 487	44 394	45 363	46 398
55-59	34 328	34 919	35 508	36 079	36 653	37 256	37 915	38 654
60-64	29 294	29 437	29 694	30 081	30 552	31 084	31 653	32 234
65-69	24 658	24 993	25 285	25 489	25 603	25 700	25 843	26 102
70-74	18 394	18 929	19 406	19 824	20 205	20 550	20 862	21 144
75-79	12 000	12 394	12 801	13 237	13 705	14 179	14 638	15 056
80 y +	9 357	9 651	9 978	10 338	10 720	11 129	11 566	12 036
Hombres	**535 806**	**539 854**	**543 863**	**547 823**	**551 751**	**555 658**	**559 557**	**563 462**
0-4	61 120	60 626	60 208	59 912	59 716	59 550	59 341	59 019
5-9	61 544	61 226	60 850	60 387	59 879	59 369	58 898	58 509
10-14	62 433	61 551	60 870	60 423	60 086	59 799	59 509	59 168
15-19	57 351	58 287	58 773	58 677	58 168	57 444	56 701	56 136
20-24	47 321	47 780	48 384	49 288	50 459	51 665	52 676	53 260
25-29	43 008	43 199	43 472	43 785	44 085	44 435	44 898	45 536
30-34	38 751	39 471	40 056	40 446	40 679	40 846	41 035	41 336
35-39	33 044	33 777	34 508	35 268	36 060	36 839	37 556	38 165
40-44	27 787	28 484	29 182	29 879	30 586	31 303	32 036	32 785
45-49	23 149	23 693	24 264	24 868	25 509	26 179	26 872	27 581
50-54	19 556	19 879	20 250	20 670	21 129	21 626	22 162	22 735
55-59	16 673	16 962	17 250	17 525	17 796	18 083	18 405	18 779
60-64	14 157	14 248	14 390	14 590	14 828	15 093	15 374	15 659
65-69	11 785	11 950	12 100	12 216	12 295	12 368	12 461	12 604
70-74	8 668	8 929	9 162	9 366	9 551	9 719	9 873	10 017
75-79	5 508	5 701	5 899	6 110	6 334	6 560	6 779	6 978
80 y +	3 951	4 091	4 245	4 413	4 591	4 780	4 981	5 195
Mujeres	**534 644**	**537 441**	**540 175**	**542 814**	**545 347**	**547 823**	**550 292**	**552 803**
0-4	58 910	58 373	57 919	57 596	57 376	57 190	56 969	56 641
5-9	59 804	59 498	59 114	58 617	58 067	57 508	56 988	56 560
10-14	60 809	59 752	58 952	58 459	58 111	57 829	57 548	57 191
15-19	54 875	55 927	56 448	56 274	55 603	54 678	53 744	53 046
20-24	44 573	44 942	45 487	46 392	47 629	48 922	49 994	50 568
25-29	41 563	41 271	41 163	41 203	41 293	41 488	41 839	42 399
30-34	38 939	39 439	39 736	39 725	39 457	39 092	38 786	38 697
35-39	33 681	34 263	34 825	35 414	36 035	36 621	37 103	37 413
40-44	28 796	29 330	29 870	30 416	30 968	31 527	32 092	32 663
45-49	24 541	24 989	25 451	25 924	26 407	26 905	27 424	27 968
50-54	20 864	21 215	21 584	21 966	22 358	22 768	23 201	23 663
55-59	17 655	17 957	18 258	18 554	18 857	19 173	19 510	19 875
60-64	15 137	15 189	15 304	15 491	15 724	15 991	16 279	16 575
65-69	12 873	13 043	13 185	13 273	13 308	13 332	13 382	13 498
70-74	9 726	10 000	10 244	10 458	10 654	10 831	10 989	11 127
75-79	6 492	6 693	6 902	7 127	7 371	7 619	7 859	8 078
80 y +	5 406	5 560	5 733	5 925	6 129	6 349	6 585	6 841

Continúa…

3.36 DEPARTAMENTO DE ANCASH: POBLACIÓN TOTAL ESTIMADA AL 30 DE JUNIO POR AÑO CALENDARIO, SEGÚN SEXOY EDADES QUINQUENALES, 1995-2025

Continúa…

Sexo y grupos de edad	2011	2012	2013	2014	2015	2016	2017	2018
Total	**1 122 792**	**1 129 391**	**1 135 962**	**1 142 409**	**1 148 634**	**1 154 639**	**1 160 490**	**1 166 182**
0-4	114 764	113 717	112 559	111 328	110 067	108 714	107 241	105 741
5-9	114 516	114 166	113 880	113 517	112 936	112 109	111 136	110 050
10-14	115 465	114 463	113 443	112 501	111 732	111 227	110 924	110 683
15-19	108 402	107 811	107 306	106 780	106 128	105 287	104 326	103 341
20-24	103 793	102 902	101 561	100 173	99 142	98 532	98 073	97 670
25-29	89 878	92 490	95 229	97 557	98 934	99 096	98 404	97 251
30-34	80 523	81 124	81 916	82 975	84 379	86 484	89 240	92 110
35-39	76 074	76 225	76 243	76 343	76 737	77 375	78 115	79 032
40-44	66 884	68 434	69 959	71 321	72 381	72 998	73 264	73 392
45-49	56 854	58 213	59 608	61 025	62 445	63 961	65 585	67 178
50-54	47 512	48 698	49 944	51 232	52 549	53 905	55 309	56 745
55-59	39 476	40 364	41 315	42 326	43 393	44 528	45 731	46 990
60-64	32 815	33 411	34 043	34 727	35 484	36 314	37 206	38 157
65-69	26 495	26 977	27 520	28 098	28 684	29 267	29 864	30 493
70-74	21 359	21 506	21 639	21 817	22 094	22 487	22 958	23 484
75-79	15 434	15 790	16 120	16 425	16 703	16 924	17 087	17 240
80 y +	12 548	13 100	13 677	14 264	14 846	15 431	16 027	16 625
Hombres	**567 405**	**571 378**	**575 331**	**579 214**	**582 978**	**586 623**	**590 184**	**593 657**
0-4	58 569	58 040	57 452	56 826	56 186	55 499	54 751	53 989
5-9	58 249	58 089	57 959	57 789	57 504	57 091	56 604	56 055
10-14	58 740	58 264	57 782	57 338	56 976	56 742	56 608	56 502
15-19	55 778	55 495	55 246	54 986	54 673	54 278	53 828	53 369
20-24	53 296	52 938	52 368	51 769	51 324	51 058	50 849	50 658
25-29	46 513	47 788	49 115	50 248	50 942	51 078	50 819	50 344
30-34	41 720	42 126	42 600	43 185	43 926	44 984	46 331	47 723
35-39	38 616	38 941	39 213	39 507	39 897	40 354	40 829	41 364
40-44	33 590	34 448	35 302	36 096	36 771	37 279	37 658	37 982
45-49	28 309	29 061	29 831	30 616	31 409	32 249	33 139	34 023
50-54	23 355	24 020	24 720	25 442	26 175	26 922	27 690	28 475
55-59	19 208	19 680	20 191	20 739	21 320	21 943	22 608	23 306
60-64	15 938	16 218	16 516	16 845	17 223	17 650	18 117	18 621
65-69	12 805	13 044	13 310	13 590	13 873	14 149	14 425	14 717
70-74	10 135	10 226	10 312	10 417	10 563	10 758	10 986	11 237
75-79	7 157	7 324	7 479	7 624	7 760	7 875	7 967	8 056
80 y +	5 427	5 676	5 935	6 197	6 456	6 714	6 975	7 236
Mujeres	**555 387**	**558 013**	**560 631**	**563 195**	**565 656**	**568 016**	**570 306**	**572 525**
0-4	56 195	55 677	55 107	54 502	53 881	53 215	52 490	51 752
5-9	56 267	56 077	55 921	55 728	55 432	55 018	54 532	53 995
10-14	56 725	56 199	55 661	55 163	54 756	54 485	54 316	54 181
15-19	52 624	52 316	52 060	51 794	51 455	51 009	50 498	49 972
20-24	50 497	49 964	49 193	48 404	47 818	47 474	47 224	47 012
25-29	43 365	44 702	46 114	47 309	47 992	48 018	47 585	46 907
30-34	38 803	38 998	39 316	39 790	40 453	41 500	42 909	44 387
35-39	37 458	37 284	37 030	36 836	36 840	37 021	37 286	37 668
40-44	33 294	33 986	34 657	35 225	35 610	35 719	35 606	35 410
45-49	28 545	29 152	29 777	30 409	31 036	31 712	32 446	33 155
50-54	24 157	24 678	25 224	25 790	26 374	26 983	27 619	28 270
55-59	20 268	20 684	21 124	21 587	22 073	22 585	23 123	23 684
60-64	16 877	17 193	17 527	17 882	18 261	18 664	19 089	19 536
65-69	13 690	13 933	14 210	14 508	14 811	15 118	15 439	15 776
70-74	11 224	11 280	11 327	11 400	11 531	11 729	11 972	12 247
75-79	8 277	8 466	8 641	8 801	8 943	9 049	9 120	9 184
80 y +	7 121	7 424	7 742	8 067	8 390	8 717	9 052	9 389

Continúa…

3.36 DEPARTAMENTO DE ANCASH: POBLACIÓN TOTAL ESTIMADA AL 30 DE JUNIO POR AÑO CALENDARIO, SEGÚN SEXOY EDADES QUINQUENALES, 1995-2025

Conclusión…

Sexo y grupos de edad	2019	2020	2021	2022	2023	2024	2025
Total	**1 171 714**	**1 177 080**	**1 182 255**	**1 187 242**	**1 192 080**	**1 196 808**	**1 201 465**
0-4	104 307	103 029	101 838	100 687	99 661	98 860	98 384
5-9	108 891	107 694	106 501	105 282	103 982	102 542	100 915
10-14	110 364	109 828	109 059	108 150	107 129	106 015	104 821
15-19	102 431	101 691	101 092	100 572	100 170	99 932	99 901
20-24	97 228	96 652	96 046	95 472	94 772	93 796	92 393
25-29	96 035	95 150	94 270	93 135	92 234	92 045	93 060
30-34	94 559	96 052	96 850	97 307	97 040	95 657	92 747
35-39	80 204	81 706	83 707	86 159	88 816	91 410	93 663
40-44	73 591	74 072	74 493	74 713	75 244	76 599	79 311
45-49	68 602	69 722	70 721	71 685	72 336	72 414	71 651
50-54	58 198	59 650	61 135	62 663	64 185	65 651	67 009
55-59	48 287	49 609	50 887	52 130	53 443	54 926	56 687
60-64	39 162	40 220	41 398	42 693	44 009	45 246	46 314
65-69	31 171	31 913	32 671	33 436	34 277	35 273	36 494
70-74	24 040	24 604	25 207	25 865	26 526	27 148	27 680
75-79	17 430	17 703	18 049	18 434	18 877	19 395	20 006
80 y +	17 214	17 785	18 331	18 859	19 379	19 899	20 429
Hombres	**597 042**	**600 335**	**603 525**	**606 612**	**609 617**	**612 557**	**615 451**
0-4	53 260	52 611	52 005	51 422	50 900	50 494	50 253
5-9	55 469	54 864	54 262	53 645	52 987	52 258	51 434
10-14	56 355	56 094	55 713	55 254	54 741	54 177	53 573
15-19	52 946	52 603	52 327	52 088	51 906	51 800	51 794
20-24	50 449	50 181	49 906	49 647	49 330	48 881	48 229
25-29	49 832	49 462	49 079	48 565	48 153	48 068	48 542
30-34	48 916	49 668	50 093	50 351	50 275	49 693	48 427
35-39	42 004	42 793	43 817	45 049	46 361	47 615	48 670
40-44	38 323	38 754	39 118	39 367	39 733	40 455	41 778
45-49	34 843	35 544	36 212	36 882	37 423	37 716	37 628
50-54	29 272	30 075	30 899	31 748	32 600	33 433	34 224
55-59	24 024	24 752	25 456	26 144	26 866	27 669	28 605
60-64	19 158	19 726	20 361	21 062	21 778	22 456	23 046
65-69	15 038	15 402	15 782	16 170	16 603	17 127	17 782
70-74	11 500	11 766	12 048	12 353	12 659	12 947	13 194
75-79	8 160	8 297	8 465	8 651	8 859	9 095	9 363
80 y +	7 493	7 743	7 982	8 214	8 443	8 673	8 909
Mujeres	**574 672**	**576 745**	**578 730**	**580 630**	**582 463**	**584 251**	**586 014**
0-4	51 047	50 418	49 833	49 265	48 761	48 366	48 131
5-9	53 422	52 830	52 239	51 637	50 995	50 284	49 481
10-14	54 009	53 734	53 346	52 896	52 388	51 838	51 248
15-19	49 485	49 088	48 765	48 484	48 264	48 132	48 107
20-24	46 779	46 471	46 140	45 825	45 442	44 915	44 164
25-29	46 203	45 688	45 191	44 570	44 081	43 977	44 518
30-34	45 643	46 384	46 757	46 956	46 765	45 964	44 320
35-39	38 200	38 913	39 890	41 110	42 455	43 795	44 993
40-44	35 268	35 318	35 375	35 346	35 511	36 144	37 533
45-49	33 759	34 178	34 509	34 803	34 913	34 698	34 023
50-54	28 926	29 575	30 236	30 915	31 585	32 218	32 785
55-59	24 263	24 857	25 431	25 986	26 577	27 257	28 082
60-64	20 004	20 494	21 037	21 631	22 231	22 790	23 268
65-69	16 133	16 511	16 889	17 266	17 674	18 146	18 712
70-74	12 540	12 838	13 159	13 512	13 867	14 201	14 486
75-79	9 270	9 406	9 584	9 783	10 018	10 300	10 643
80 y +	9 721	10 042	10 349	10 645	10 936	11 226	11 520

Fuente: INEI-Perú:"Estimaciones y proyecciones de población por departamento, sexo y grupos quinquenales de edad 1995-2005"

3.37 DEPARTAMENTO DE ANCASH: NACIMIENTOS REGISTRADOS, POR AÑO DE INSCRIPCIÓN Y SEXO, 2005 - 2007

Ámbito	2005			2006			2007		
	Total	Hombre	Mujer	Total	Hombre	Mujer	Total	Hombre	Mujer
Perú	611 459	308 166	303 293	637 974	320 444	317 530	993 620	332 492 #	330 564
Áncash	24 052	12 159	11 893	24 299	11 963	12 336	24 509	12 009	12 500
Resto del Perú	587 407	296 007	291 400	613 675	308 481	305 194	969 111	320 483 #	318 064

Fuente: Registro Nacional de Identificación y Estado Civil - RENIEC
INEI - Perú "Compendio 2009"

3.38 DEPARTAMENTO DE ANCASH: DEFUNCIONES REGISTRADAS, POR AÑO DE INSCRIPCIÓN Y SEXO, 2005 - 2007

Ámbito	2005			2006			2007		
	Total	Hombre	Mujer	Total	Hombre	Mujer	Total	Hombre	Mujer
Perú	**103 207**	55 468	47 739	**105 074**	56 365	48 709	**107 249**	58 312	48 937
Áncash	**4 306**	2 341	1 965	**4 289**	2 368	1 921	**4 340**	2 418	1 922
Resto del Perú	**98 901**	53 127	45 774	**100 785**	53 997	46 788	**102 909**	55 894	47 015

Fuente: Registro Nacional de Identificación y Estado Civil - RENIEC
INEI - Perú "Compendio 2009"

3.39 DEPARTAMENTO DE ANCASH: MATRIMONIOS REGISTRADAS, POR AÑOY TIPO DE INSCRIPCIÓN , 2005 - 2007

Ámbito	2005				2006				2007			
	Total	Ordinaria	Masiva	Judicial	Total	Ordinaria	Masiva	Judicial	Total	Ordinaria	Masiva	Judicial
Perú	**82 277**	76 840	5 338	99	**89 162**	87 280	1 753	129	**90 883**	89 697	1 023	163
Áncash	**2 933**	2 740	183	10	**3 614**	3 614			**3 443**	3 423		20
Resto del Perú	**79 344**	74 100	5 155	89	**85 548**	83 666	1 753	129	**87 440**	86 274	1 023	143

Fuente: Registro Nacional de Identificación y Estado Civil - RENIEC.
INEI - Perú "Compendio 2009"

3.40 DEPARTAMENTO DE ANCASH: HOGARES CON PERSONAS QUE VIVEN PERMANENTEMENTE EN OTRO PAÍS POR NÚMERO DE MIEMBROS, SEGÚN PROVINCIA, 2007

Área de Residencia	Total	Hogares sin miembros en otro país	Hogares con miembros fuera del país			
			Total	1 a 2	3 a 4	5 a más
Ancash	**260 087**	**232 191**	**27 896**	**18 876**	**5 723**	**3 297**
Huaraz	37 124	34 697	2 427	1 496	576	355
Aija	2 157	2 066	91	53	21	17
Antonio Raymondi	4 057	3 798	259	168	53	38
Asunción	2 343	2 115	228	132	52	44
Bolognesi	7 740	6 973	767	500	155	112
Carhuaz	11 200	10 546	654	389	172	93
Carlos Fermin Fitzcarrald	5 359	5 200	159	94	38	27
Casma	10 832	9 646	1 186	845	224	117
Corongo	1 939	1 759	180	105	38	37
Huari	14 710	13 621	1 089	667	222	200
Huarmey	6 898	6 098	800	552	150	98
Huaylas	13 080	12 525	555	409	96	50
Mariscal Luzuriaga	5 444	5 182	262	164	66	32
Ocros	2 559	2 233	326	237	55	34
Pallasca	7 326	6 852	474	335	91	48
Pomabamba	6 543	6 266	277	170	64	43
Recuay	5 047	4 705	342	268	38	36
Santa	95 635	79 092	16 543	11 615	3 283	1 645
Sihuas	7 070	6 407	663	333	176	154
Yungay	13 024	12 410	614	344	153	117

Fuente: INEI- Censos Nacionales de Población y Vivienda

3.41 DEPARTAMENTO DE ANCASH: HOGARES CON PERSONAS QUE VIVEN PERMANENTEMENTE EN OTRO PAÍS POR NÚMERO DE MIEMBROS, SEGÚN ÁREA DE RESIDENCIA, 2007

Área de Residencia	Total	Hogares sin miembros en otro país	Hogares con miembros fuera del país			
			Total	1 a 2	3 a 4	5 a más
Total	**260 087**	**232 191**	**27 896**	**18 876**	**5 723**	**3 297**
Urbana	167 959	143 818	24 141	16 467	4 963	2 711
Rural	92 128	88 373	3 755	2 409	760	586

Fuente: *INEI- Censos Nacionales de Población y Vivienda*

3.42 DEPARTAMENTO DE ÁNCASH: SALDO MIGRATORIO POR PERIODO CENSAL, SEGÚN CONDICIÓN DE MIGRACIÓN, 1988-1993 Y 2002-2007

(Migración reciente)

Condición de migración	Censo	
	1988-1993	2002-2007
Total	**-44 986**	**-26 214**
Inmigrantes	43 424	40 720
Emigrantes	88 410	66 934

1/ Excluye la población nacida en otro país y la que no especificó su lugar de nacimiento.

Fuente: *INEI - Censos Nacionales de Población y Vivienda, 1993 y 2007.*

3.43 DEPARTAMENTO DE ANCASH: DISTRIBUCIÓN DE LA POBLACIÓN, SEGÚN LUGAR DE NACIMIENTO, 1993 Y 2007

Lugar de Nacimiento	1993		2007		Diferencia 2007 / 1993	
	Abs.	%	Abs.	%	Abs.	%
Total	**955 023**	**100,0**	**1 063 459**	**100,0**	**108 436**	**11,4**
En el mismo departamento 1/	**834 476**	**87,4**	**945 708**	**88,9**	**111 232**	**13,3**
En otro departamento o país diferente al de su nacimiento	**120 547**	**12,6**	**117 751**	**11,1**	**2 796**	**2,3**
En otro departamento	120 033	12,6	116 040	10,9	3 993	3,3
En otro país	514	0,1	1 711	0,2	1 197	232,9

1/ Incluye a las personas que no respondieron lugar de nacimiento.

Fuente: *INEI Censos Nacionales de Población y Vivienda, 1993 y 2007*

3.44 DEPARTAMENTO DE ANCASH: DISTRIBUCIÓN DE LA POBLACIÓN INMIGRANTE, SEGÚN DEPARTAMENTO DE NACIMIENTO, 1993 - 2007

Departamento de nacimiento	Inmigrantes 1/			
	1993	%	2007	%
Ancash	**120 033**	**100,0**	**116 040**	**100,0**
Amazonas	617	0,5	981	0,8
Apurimac	421	0,4	570	0,5
Arequipa	1 537	1,3	1 873	1,6
Ayacucho	897	0,7	943	0,8
Cajamarca	10 714	8,9	12 096	10,4
Prov. Constitucional del Callao			2 326	2,0
Cusco	896	0,7	1 144	1,0
Huancavelica	547	0,5	615	0,5
Huánuco	4 541	3,8	6 442	5,6
Ica	1 769	1,5	2 153	1,9
Junín	2 005	1,7	2 224	1,9
La Libertad	44 072	36,7	37 551	32,4
Lambayeque	5 653	4,7	5 991	5,2
Lima 2/	33 110	27,6	25 226	21,7
Loreto	796	0,7	1 154	1,0
Madre de Dios	66	0,1	78	0,1
Moquegua	225	0,2	319	0,3
Pasco	447	0,4	550	0,5
Piura	8 044	6,7	8 729	7,5
Puno	965	0,8	815	0,7
San Martín	1 254	1,0	2 393	2,1
Tacna	256	0,2	297	0,3
Tumbes	908	0,8	937	0,8
Ucayali	293	0,2	633	0,5

1/ Excluye a la población nacida en otro país y a la que no especificó su lugar de nacimiento.

2/ Incluye en el Departamento de Lima, la Provincia Constitucional del Callao

Fuente: INEI - Censos Nacionales de Población y Vivienda, 1993 y 2007.

ANCASH: POBLACIÓN INMIGRANTE 1993 Y 2007

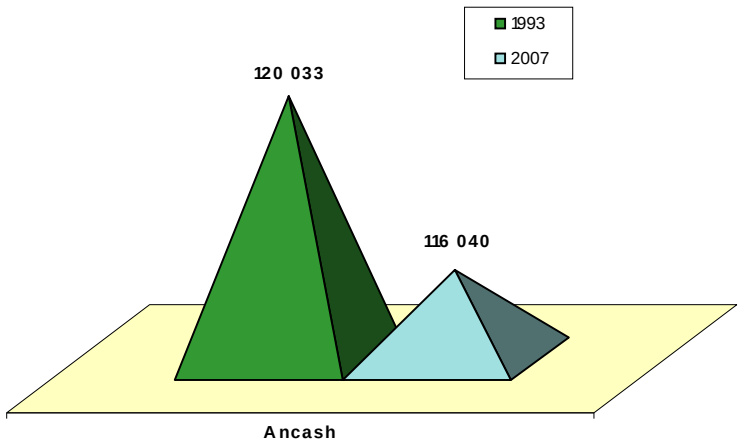

Fuente: INEI- Censos Nacionales de Población y Vivienda, 1993 y 2007

3.45 DEPARTAMENTO DE ANCASH: DISTRIBUCIÓN DE LA POBLACIÓN EMIGRANTE, SEGÚN DEPARTAMENTO DE NACIMIENTO, 1993 - 2007

Departamento de nacimiento	Emigrantes 1/			
	1993	%	2007	%
Ancash	**367 137**	**100,0**	**389 905**	**100,0**
Amazonas	466	0,1	385	0,1
Apurimac	173	0,0	308	0,1
Arequipa	1 609	0,4	1 877	0,5
Ayacucho	559	0,2	538	0,1
Cajamarca	1 611	0,4	1 805	0,5
Prov. Constitucional del Callao	26 423	7,2	31 957	8,2
Cusco	603	0,2	676	0,2
Huancavelica	210	0,1	182	0,0
Huánuco	4 766	1,3	3 880	1,0
Ica	1 941	0,5	2 150	0,6
Junín	2 584	0,7	2 439	0,6
La Libertad	21 161	5,8	21 241	5,4
Lambayeque	2 922	0,8	2 641	0,7
Lima	286 765	78,1	307 912	79,0
Loreto	984	0,3	951	0,2
Madre de Dios	153	0,0	254	0,1
Moquegua	461	0,1	556	0,1
Pasco	520	0,1	498	0,1
Piura	4 014	1,1	3 695	0,9
Puno	375	0,1	332	0,1
San Martín	5 159	1,4	2 572	0,7
Tacna	619	0,2	810	0,2
Tumbes	1 051	0,3	728	0,2
Ucayali	2 008	0,5	1 518	0,4

1/ Excluye a la población nacida en otro país y a la que no especificó su lugar de nacimiento.

Fuente: INEI - Censos Nacionales de Población y Vivienda, 1993 y 2007.

ANCASH: SALDO MIGRATORIO, SEGÚN DEPARTAMENTO DE NACIMIENTO, 1993 Y 2007
(Migración de toda la vida)

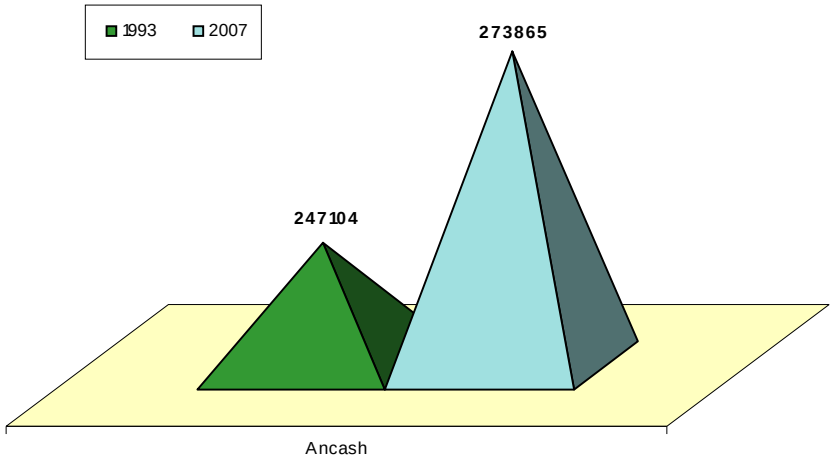

Fuente: INEI- Censos Nacionales de Población y Vivienda, 1993 y 2007

3.46 DEPARTAMENTO DE ANCASH: DISTRIBUCIÓN DE LA POBLACIÓN INMIGRANTE, SEGÚN DEPARTAMENTO DE RESIDENCIA HACE CINCO AÑOS, 1988-1993 y 2002- 2007

Departamento de nacimiento	Inmigrantes 1/			
	1988- 1993	%	2002- 2007	%
Ancash	**43 424**	**100,0**	**40 720**	**100,0**
Lima	21 409	49,3	19 023	46,7
La Libertad	7 971	18,4	6 544	16,1
Piura	2 038	4,7	2 120	5,2
Huánuco	1 771	4,1	2 106	5,2
Cajamarca	1 619	3,7	2 104	5,2
Lambayeque	1 797	4,1	1 751	4,3
Prov. Constitucional del Callao	1 461	3,4	1 480	3,6
San Martín	1 132	2,6	868	2,1
Junín	724	1,7	809	2,0
Ica	640	1,5	716	1,8
Arequipa	435	1,0	697	1,7
Ucayali	250	0,6	309	0,8
Loreto	304	0,7	307	0,8
Cusco	168	0,4	299	0,7
Amazonas	188	0,4	291	0,7
Tumbes	310	0,7	248	0,6
Pasco	167	0,4	211	0,5
Ayacucho	405	0,9	175	0,4
Puno	200	0,5	156	0,4
Moquegua	96	0,2	139	0,3
Huancavelica	138	0,3	126	0,3
Tacna	109	0,3	124	0,3
Apurimac	69	0,2	94	0,2
Madre de Dios	23	0,1	23	0,1

1/ Excluye a la población nacida en otro país y a la que no especificó su lugar de nacimiento.

Fuente: INEI - Censos Nacionales de Población y Vivienda, 1993 y 2007.

ANCASH: POBLACIÓN INMIGRANTE RESIENTE, 1988-1993 Y 2002-2007

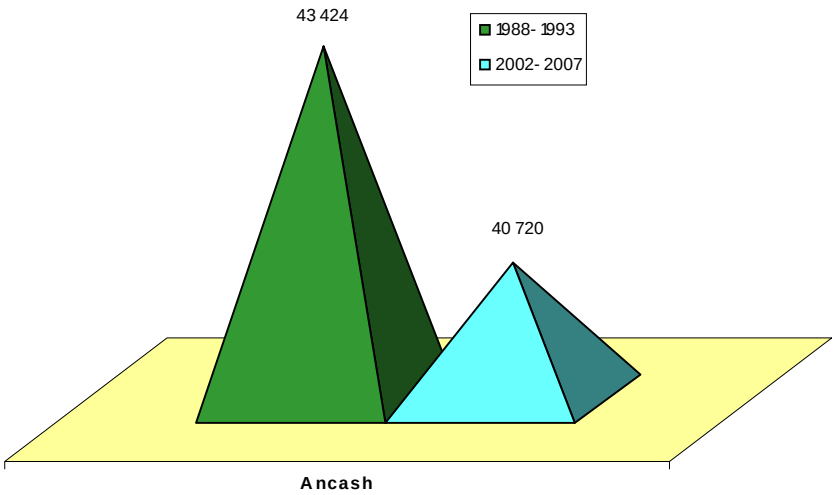

Fuente: INEI- Censos Nacionales de Población y Vivienda, 1993 y 2007

3.47 DEPARTAMENTO DE ANCASH: DISTRIBUCIÓN DE LA POBLACIÓN EMIGRANTE, SEGÚN DEPARTAMENTO DE RESIDENCIA HACE CINCO AÑOS, 1988- 1993 Y 2002- 2007

Departamento	Emigrantes 1/			
	1988-1993	%	2002-2007	%
Ancash	**88 410**	**100,0**	**66 934**	**100,0**
Lima	61 031	69,0	46 683	69,7
La Libertad	9 749	11,0	6 784	10,1
Prov. Constitucional del Callao	5 795	6,6	4 618	6,9
Piura	1 665	1,9	1 352	2,0
Lambayeque	1 126	1,3	947	1,4
Cajamarca	727	0,8	932	1,4
Huánuco	1 578	1,8	848	1,3
Arequipa	552	0,6	701	1,0
Ica	743	0,8	590	0,9
San Martín	2 002	2,3	582	0,9
Junín	709	0,8	572	0,9
Ucayali	648	0,7	360	0,5
Moquegua	193	0,2	276	0,4
Tacna	175	0,2	238	0,4
Cusco	180	0,2	226	0,3
Loreto	279	0,3	206	0,3
Tumbes	494	0,6	188	0,3
Pasco	131	0,1	174	0,3
Ayacucho	193	0,2	172	0,3
Amazonas	128	0,1	136	0,2
Puno	172	0,2	120	0,2
Apurimac	44	0,0	91	0,1
Madre de Dios	33	0,0	83	0,1
Huancavelica	63	0,1	55	0,1

1/ Excluye a la población nacida en otro país y a la que no especificó su lugar de nacimiento.

Fuente: INEI - Censos Nacionales de Población y Vivienda, 1993 y 2007.

3.48 DEPARTAMENTO DE ANCASH: POBLACIÓN MIGRANTE EN LOS CINCO AÑOS ANTERIORES AL CENSO DE 1981,SEGÚN DEPARTAMENTO, 1976 - 1981

(Migración reciente)

Ambito	1976 - 1981									
	Población empadadronada		Total de Población nativa		Población nativa presente		Inmigrantes		emigrantes	
	Absoluto	%	Absoluto	%	Absoluto	%	Absoluto	%	Absoluto	%
Perú	16 835 138	100	16 835 138	100	15 726 745	100	1 108 393	100	1 108 393	100
Áncash	812 779	0,048	840 776	0,050	773 567	0,049	39 212	0,035	67 209	0,061
Resto del Perú	16 022 359	99,952	15 994 362	99,950	14 953 178	99,951	1 069 181	99,965	1 041 184	99,939

Fuente: INEI- Perú "Compendio Estadídtico 2009"

3.49 DEPARTAMENTO DE ANCASH: POBLACIÓN MIGRANTE EN LOS CINCO AÑOS ANTERIORES AL CENSO DE 1993, SEGÚN DEPARTAMENTO,

(Migración reciente)

Ámbito	1988 - 1993									
	Población empadadronada		Total de Población nativa		Población nativa presente		Inmigrantes		Emigrantes	
	Absoluto	%	Absoluto	%	Absoluto	%	Absoluto	%	Absoluto	%
Perú	21 508 171	100	21 508 171	100	19 853 990	100	1 654 181	100	1 654 181	100
Áncash	932 110	0,04	977 937	0,05	882 057	0,04	50 053	0,03	95 880	0,06
Resto del Perú	20 576 061	99,96	20 530 234	99,95	18 971 933	99,96	1 604 128	99,97	1 558 301	99,94

Fuente: INEI- Perú "Compendio Estadídtico 2009"

3.50 DEPARTAMENTO DE ANCASH: POBLACIÓN MIGRANTE EN LOS CINCO AÑOS ANTERIORES AL CENSO DE 2007,SEGÚN DEPARTAMENTO,

(Migración reciente)

Ámbito	2002 - 2007									
	Población empadadronada		Total de Población nativa		Población nativa presente		Inmigrantes		emigrantes	
	Absoluto	%	Absoluto	%	Absoluto	%	Absoluto	%	Absoluto	%
Perú	24 611 363	100	24 611 363	100	23 181 789	100	1 429 574	100	1 429 574	100
Áncash	956 857	0,04	983 081	0,04	916 147	0,04	40 720	0,03	66 939	0,05
Resto del Perú	23 654 496	99,96	23 628 282	99,96	22 265 642	99,96	1 388 854	99,97	1 362 635	99,95

Fuente: INEI- Perú "Compendio Estadídtico 2009"

3.51 DEPARTAMENTO DE ANCASH: POBLACIÓN INMIGRANTE Y EMIGRANTE, SEGÚN DEPARTAMENTO, 1940, 1961, 1972, 1981, 1993 Y 2007

(Migración de toda la vida)

	1940		1961		1972		1981		1993	
	Inmigrantes	Emigantes	Inmigrantes	Emigantes	Inmigrantes	Emigantes	Inmigrantes	Emigantes	Inmigrantes	Emigantes
Áncash	10099	58230	54138	130225	89660	227361	113520	286406	120033	367137

Fuente: INEI- Perú "Compendio Estadídtico 2009"



IV VIVIENDA

IV VIVIENDA

En este capítulo se presenta información estadística del tipo de las viviendas particulares con ocupantes presentes, según ámbito geográfico, a nivel departamental y provincial.

Así mismo, se incluye información sobre el número de viviendas particulares, por tipo de alumbrado; abastecimiento de agua; servicios higiénicos; material predominante en las paredes, techo y en el piso, a nivel departamental y provincial.

Las fuentes de información son: INEI- Censos Nacional 2007: XI de Población y VI de Vivienda.

4.1 DEPARTAMENTO DE ANCASH: TIPO DE VIVIENDAS PARTICULARES, SEGÚN PROVINCIA Y ÁREA URBANA Y RURAL, 2007.

Provincia/ Área	Total	Casa Indepen-diente	Departa-mento en edificio	Vivienda en quinta	Casa Vecindad	Choza o cabaña	Viv. Impro-visada	No desti-nado	Otro tipo parti-cular
Total	**314 221**	**298 798**	**2 024**	**1 357**	**1 708**	**6 090**	**3 984**	**232**	**28**
Urbano	180 264	170 965	2 024	1 357	1 708	-	3 984	204	22
Rural	133 957	127 833	-	-	-	6 090	-	28	6
Huaraz	**44 968**	**41 996**	**813**	**512**	**692**	**609**	**310**	**31**	**5**
Urbano	29 530	27 169	813	512	692	0	310	29	5
Rural	15 438	14 827	-	-	-	609	-	2	-
Aija	3 466	**3 144**	**0**	**0**	**17**	**303**	**0**	**2**	**0**
Urbano	1 213	1 194	-	-	17	-	-	2	-
Rural	2 253	1 950	-	-	-	303	-	-	-
A.Raymondi	6 060	**5 974**	**0**	**0**	**5**	**78**	**2**	**1**	**0**
Urbano	1 473	1 465	-	-	5	-	2	1	-
Rural	4 587	4 509	-	-	-	78	-	-	-
Asunción	3 269	**3 147**	**0**	**0**	**8**	**108**	**4**	**1**	**1**
Urbano	570	557	-	-	8	-	4	-	1
Rural	2 699	2 590	-	-	-	108	-	1	-
Bolognesi	10 934	**9 584**	**63**	**29**	**76**	**1 152**	**12**	**15**	**3**
Urbano	6 375	6 183	63	29	76	-	12	12	-
Rural	4 559	3 401	-	-	-	1 152	-	3	3
Carhuaz	15 552	**15 352**	**7**	**8**	**12**	**155**	**14**	**4**	**0**
Urbano	4 939	4 894	7	8	12	-	14	4	-
Rural	10 613	10 458	-	-	-	155	-	-	-
C.F. Fitzcarrald	7 786	**7 485**	**0**	**16**	**112**	**171**	**2**	**0**	**0**
Urbano	1 097	967	-	16	112	-	2	-	-
Rural	6 689	6 518	-	-	-	171	-	-	-
Casma	12 879	**12 546**	**31**	**49**	**18**	**94**	**133**	**7**	**1**
Urbano	8 554	8 316	31	49	18	-	133	6	1
Rural	4 325	4 230	-	-	-	94	-	1	-
Corongo	2 684	**2 648**	**0**	**0**	**22**	**9**	**3**	**2**	**0**
Urbano	1 425	1 399	-	-	22	-	3	1	-
Rural	1 259	1 249	-	-	-	9	-	1	-
Huari	19 984	**19 080**	**10**	**14**	**21**	**833**	**9**	**12**	**5**
Urbano	6 229	6 160	10	14	21	-	9	10	5
Rural	13 755	12 920	-	-	-	833	-	2	-
Huarmey	8 039	**7 665**	**14**	**67**	**49**	**191**	**46**	**7**	**0**
Urbano	5 577	5 395	14	67	49	-	46	6	-
Rural	2 462	2 270	-	-	-	191	-	1	-

Continúa…..

4.1 DEPARTAMENTO DE ANCASH: TIPO DE VIVIENDAS PARTICULARES, SEGÚN PROVINCIA Y ÁREA URBANA Y RURAL, 2007.

Conclusión …

	Total	Casa Indepen-diente	Departa-mento en edificio	Vivienda en quinta	Casa Vecindad	Choza o cabaña	Viv. Impro-visada	No desti-nado	Otro tipo parti-cular
Huaylas	17 787	**17 515**	**35**	**51**	**54**	**108**	**14**	**8**	**2**
Urbano	5 719	5 563	35	51	54	-	14	2	-
Rural	12 068	11 952	-	-	-	108	-	6	2
Mcal.Luzuriaga	7 158	**7 036**	**0**	**0**	**0**	**120**	**0**	**2**	**0**
Urbano	882	881	-	-	-	-	-	1	-
Rural	6 276	6 155	-	-	-	120	-	1	-
Ocros	4 507	**4 272**	**3**	**0**	**46**	**176**	**7**	**2**	**1**
Urbano	2 281	2 225	3	-	46	-	7	-	-
Rural	2 226	2 047	-	-	-	176	-	2	1
Pallasca	9 973	**9 617**	**0**	**19**	**36**	**292**	**6**	**2**	**1**
Urbano	5 131	5 068	-	19	36	-	6	1	1
Rural	4 842	4 549	-	-	-	292	-	1	-
Pomabamba	8 533	**8 380**	**0**	**15**	**13**	**123**	**0**	**2**	**0**
Urbano	1 606	1 576	-	15	13	-	-	2	-
Rural	6 927	6 804	-	-	-	123	-	-	-
Recuay	7 170	**6 635**	**0**	**8**	**67**	**449**	**7**	**4**	**0**
Urbano	3 792	3 706	-	8	67	-	7	4	-
Rural	3 378	2 929	-	-	-	449	-	-	-
Santa	97 301	**90 952**	**1 038**	**547**	**426**	**799**	**3 405**	**125**	**9**
Urbano	87 925	82 378	1 038	547	426	0	3 405	122	9
Rural	9 376	8 574	0	-	-	799	-	3	-
Sihuas	8 522	**8 374**	**0**	**0**	**19**	**125**	**1**	**3**	**0**
Urbano	2 155	2 134	-	-	19	-	1	1	-
Rural	6 367	6 240	-	-	-	125	-	2	-
Yungay	17 649	**17 396**	**10**	**22**	**15**	**195**	**9**	**2**	**0**
Urbano	3 791	3 735	10	22	15	-	9	-	-
Rural	13 858	13 661	-	-	-	195	-	2	-

Fuente: Instituto Nacional de Estadística e Informática (INEI)- XI Censo de Población y VI de Vivienda 2007

4.2 DEPARTAMENTO DE ANCASH: VIVIENDAS COLECTIVAS Y OTRO TIPO, SEGÚN PROVINCIA Y ÁREA URBANA Y RURAL, 2007

Provincia/ Área	Total	Hotel, hostal, hospedaje	Casa Pensión	Hospital, Clínica	Cárcel, centro de readapt.social	Asilo	Aldea Infantil, Orfelinato	Otro tipo colectiva	En la calle,personas sin viv. Garita, puerto
Total	**864**	**367**	**41**	**52**	**6**	**2**	**19**	**275**	**102**
Urbano	809	364	41	49	6	2	18	245	84
Rural	55	3	-	3	-	-	1	30	18
Huaraz	**187**	**127**	**10**	**9**	**1**	**1**	**3**	**27**	**9**
Urbano	181	126	10	9	1	1	3	24	7
Rural	6	1	-	-	-	-	-	3	2
Aija	**5**	**2**	**0**	**0**	**0**	**0**	**0**	**2**	**1**
Urbano	5	2	-	-	-	-	-	2	1
Rural	0	-	-	-	-	-	-	-	-
A.Raymondi	**12**	**2**	**0**	**0**	**0**	**0**	**1**	**6**	**3**
Urbano	11	2	-	-	-	-	1	5	3
Rural	1	-	-	-	-	-	-	1	-
Asunción	**13**	**3**	**3**	**1**	**0**	**0**	**0**	**5**	**1**
Urbano	13	3	3	1	-	-	-	5	1
Rural	0	-	-	-	-	-	-	-	-
Bolognesi	**46**	**16**	**1**	**2**	**0**	**0**	**0**	**21**	**6**
Urbano	39	15	1	2	-	-	-	15	6
Rural	7	1	-	-	-	-	-	6	-
Carhuaz	**20**	**4**	**0**	**1**	**0**	**0**	**0**	**6**	**9**
Urbano	20	4	-	1	-	-	-	6	9
Rural	0	-	-	-	-	-	-	-	-
C.F. Fitzcarrald	**2**	**0**	**0**	**0**	**0**	**0**	**0**	**0**	**2**
Urbano	2	-	-	-	-	-	-	-	2
Rural	0	-	-	-	-	-	-	-	-
Casma	**40**	**14**	**0**	**4**	**0**	**1**	**3**	**12**	**6**
Urbano	37	14	-	4	-	1	3	11	4
Rural	3	-	-	-	-	-	-	1	2
Corongo	**5**	**1**	**0**	**0**	**0**	**0**	**0**	**3**	**1**
Urbano	5	1	-	-	-	-	-	3	1
Rural	0	-	-	-	-	-	-	-	-
Huari	**60**	**23**	**2**	**3**	**0**	**0**	**1**	**25**	**6**
Urbano	56	23	2	3	-	-	1	21	6
Rural	4	-	-	-	-	-	-	4	-
Huarmey	**57**	**12**	**3**	**2**	**0**	**0**	**0**	**25**	**15**
Urbano	44	11	3	2	-	-	-	23	5
Rural	13	1	-	-	-	-	-	2	10

Continúa...

4.2 DEPARTAMENTO DE ANCASH: VIVIENDAS COLECTIVAS Y OTRO TIPO, SEGÚN PROVINCIA Y ÁREA URBANA Y RURAL, 2007

Conclusión...

Provincia/ Área	Total	Hotel, hostal, hospedaje	Casa Pensión	Hospital, Clínica	Cárcel, centro de readapt.social	Asilo	Aldea Infantil, Orfelinato	Otro tipo colectiva	En la calle,personas sin viv. Garita, puerto
Huaylas	**33**	**14**	**0**	**7**	**0**	**0**	**0**	**10**	**2**
Urbana	30	14	-	6	-	-	-	8	2
Rural	3	-	-	1	-	-	-	2	-
Mcal.Luzuriaga	**13**	**4**	**0**	**3**	**0**	**0**	**0**	**2**	**4**
Urbano	13	4	-	3	-	-	-	2	4
Rural	0	-	-	-	-	-	-	-	-
Ocros	**11**	**0**	**1**	**1**	**0**	**0**	**0**	**5**	**4**
Urbano	10	-	1	1	-	-	-	5	3
Rural	1	-	-	-	-	-	-	-	1
Pallasca	**37**	**14**	**4**	**2**	**0**	**0**	**1**	**10**	**6**
Urbano	35	14	4	2	-	-	1	8	6
Rural	2	-	-	-	-	-	-	2	-
Pomabamba	**9**	**1**	**0**	**1**	**0**	**0**	**0**	**3**	**4**
Urbano	9	1	-	1	-	-	-	3	4
Rural	0	-	-	-	-	-	-	-	-
Recuay	**34**	**8**	**0**	**3**	**1**	**0**	**0**	**15**	**7**
Urbano	26	8	-	3	1	-	-	8	6
Rural	8	-	-	-	-	-	-	7	1
Santa	**231**	**107**	**14**	**7**	**4**	**0**	**8**	**81**	**10**
Urbano	231	107	14	7	4	-	8	81	10
Rural	0	-	-	-	-	-	-	-	-
Sihuas	**15**	**4**	**2**	**2**	**0**	**0**	**0**	**5**	**2**
Urbano	14	4	2	1	-	-	-	5	2
Rural	1	-	-	1	-	-	-	-	-
Yungay	**34**	**11**	**1**	**4**	**0**	**0**	**2**	**12**	**4**
Urbano	28	11	1	3	-	-	1	10	2
Rural	6	-	-	1	-	-	1	2	2

Fuente: Instituto Nacional de Estadística e Informática (INEI)- XI Censo de Población y VI de Vivienda 2007

4.3 DEPARTAMENTO DE ANCASH: VIVIENDAS PARTICULARES POR CONDICIÓN DE OCUPACIÓN DE LA VIVIENDA, SEGÚN PROVINCIA, ÁREA URBANA Y RURAL Y TIPO DE VIVIENDA, 2007

Provincia, área y tipo de vivienda	Condición de ocupación									
	Total	Ocupada				Desocupada				
		Total	Con personas presentes	Con personas ausentes	De uso ocasional	Total	En alquiler	En construcción o reparación	Abando-nada cerrada	Otra causa
Total	**314 221**	**286 726**	**248 398**	**17 297**	**21 031**	**27 495**	**719**	**4 404**	**21 172**	**1 200**
Casa independiente	298 798	272 538	236 948	16 165	19 425	26 260	652	4 379	20 101	1 128
Departamento en edificio	2 024	1 966	1 797	150	19	58	24	5	23	6
Vivienda en quinta	1 357	1 312	1 225	77	10	45	19	2	20	4
Casa de vecindad	1 708	1 592	1 447	113	32	116	24	18	65	9
Choza o cabaña	6 090	5 308	3 226	594	1 488	782	-	-	735	47
Vivienda improvisada	3 984	3 750	3 495	198	57	234	-	-	228	6
Local no dest.para hab. humana	232	232	232	-	-	-	-	-	-	-
Otro tipo	28	28	28	-	-	-	-	-	-	-
Urbana	**180 264**	**170 001**	**157 138**	**8 845**	**4 018**	**10 263**	**520**	**1 964**	**7 352**	**427**
Casa independiente	170 965	161 155	148 948	8 307	3 900	9 810	453	1 939	7 016	402
Departamento en edificio	2 024	1 966	1 797	150	19	58	24	5	23	6
Vivienda en quinta	1 357	1 312	1 225	77	10	45	19	2	20	4
Casa de vecindad	1 708	1 592	1 447	113	32	116	24	18	65	9
Vivienda improvisada	3 984	3 750	3 495	198	57	234	-	-	228	6
Local no dest.para hab. humana	204	204	204	-	-	-	-	-	-	-
Otro tipo	22	22	22	-	-	-	-	-	-	-
Rural	**133 957**	**116 725**	**91 260**	**8 452**	**17 013**	**17 232**	**199**	**2 440**	**13 820**	**773**
Casa independiente	127 833	111 383	88 000	7 858	15 525	16 450	199	2 440	13 085	726
Choza o cabaña	6 090	5 308	3 226	594	1 488	782	-	-	735	47
Local no dest.para hab. humana	28	28	28	-	-	-	-	-	-	-
Otro tipo	6	6	6	-	-	-	-	-	-	-
HUARAZ	**44 968**	**40 334**	**34 943**	**2 638**	**2 753**	**4 634**	**153**	**774**	**3 543**	**164**
Casa independiente	41 996	37 549	32 513	2 459	2 577	4 447	139	769	3 379	160
Departamento en edificio	813	795	744	38	13	18	11	2	5	-
Vivienda en quinta	512	502	476	24	2	10	2	1	6	1
Casa de vecindad	692	671	631	35	5	21	1	2	17	1
Choza o cabaña	609	522	331	46	145	87	-	-	85	2
Vivienda improvisada	310	259	212	36	11	51	-	-	51	-
Local no dest.para hab. humana	31	31	31	-	-	-	-	-	-	-
Otro tipo particular	5	5	5	-	-	-	-	-	-	-
Urbana	**29 530**	**27 564**	**25 356**	**1 664**	**544**	**1 966**	**131**	**434**	**1 325**	**76**
Casa independiente	27 169	25 303	23 259	1 531	513	1 866	117	429	1 246	74
Departamento en edificio	813	795	744	38	13	18	11	2	5	-
Vivienda en quinta	512	502	476	24	2	10	2	1	6	1
Casa de vecindad	692	671	631	35	5	21	1	2	17	1
Vivienda improvisada	310	259	212	36	11	51	-	-	51	-
Local no dest.para hab. humana	29	29	29	-	-	-	-	-	-	-
Otro tipo	5	5	5	-	-	-	-	-	-	-
Rural	**15 438**	**12 770**	**9 587**	**974**	**2 209**	**2 668**	**22**	**340**	**2 218**	**88**
Casa independiente	14 827	12 246	9 254	928	2 064	2 581	22	340	2 133	86
Choza o cabaña	609	522	331	46	145	87	-	-	85	2
Local no dest.para hab. humana	2	2	2	-	-	-	-	-	-	-

Continúa …

4.3 DEPARTAMENTO DE ANCASH: VIVIENDAS PARTICULARES POR CONDICIÓN DE OCUPACIÓN DE LA VIVIENDA, SEGÚN PROVINCIA, ÁREA URBANA Y RURAL Y TIPO DE VIVIENDA, 2007

Continúa …

Provincia, área y tipo de vivienda	Total	Condición de ocupación								
		Ocupada				Desocupada				
		Total	Con personas presentes	Con personas ausentes	De uso ocasional	Total	En alquiler o venta	En construcción o reparación	Abando-nada cerrada	Otra causa
AIJA	**3 466**	**3 022**	**2 110**	**333**	**579**	**444**	**11**	**93**	**318**	**22**
Casa independiente	3 144	2 732	1 920	305	507	412	10	93	289	20
Casa de vecindad	17	16	14	2	-	1	1	-	-	-
Choza o cabaña	303	272	174	26	72	31	-	-	29	2
Local no dest.para hab. humana	2	2	2	-	-	-	-	-	-	-
Urbana	**1 213**	**1 016**	**723**	**106**	**187**	**197**	**8**	**38**	**138**	**13**
Casa independiente	1 194	998	707	104	187	196	7	38	138	13
Casa de vecindad	17	16	14	2	-	1	1	-	-	-
Local no dest.para hab. humana	2	2	2	-	-	-	-	-	-	-
Rural	**2 253**	**2 006**	**1 387**	**227**	**392**	**247**	**3**	**55**	**180**	**9**
Casa independiente	1 950	1 734	1 213	201	320	216	3	55	151	7
Choza o cabaña	303	272	174	26	72	31	-	-	29	2
ANTONIO RAYMONDI	**6 060**	**5 171**	**3 951**	**338**	**882**	**889**	**13**	**124**	**731**	**21**
Casa independiente	5 974	5 098	3 914	326	858	876	13	124	718	21
Casa de vecindad	5	5	4	1	-	-	-	-	-	-
Choza o cabaña	78	66	31	11	24	12	-	-	12	-
Vivienda improvisada	2	1	1	-	-	1	-	-	1	-
Local no dest.para hab. humana	1	1	1	-	-	-	-	-	-	-
Urbana	**1 473**	**1 325**	**1 068**	**114**	**143**	**148**	**2**	**21**	**121**	**4**
Casa independiente	1 465	1 318	1 062	113	143	147	2	21	120	4
Casa de vecindad	5	5	4	1	-	-	-	-	-	-
Vivienda improvisada	2	1	1	-	-	1	-	-	1	-
Local no dest.para hab. humana	1	1	1	-	-	-	-	-	-	-
Rural	**4 587**	**3 846**	**2 883**	**224**	**739**	**741**	**11**	**103**	**610**	**17**
Casa independiente	4 509	3 780	2 852	213	715	729	11	103	598	17
Choza o cabaña	78	66	31	11	24	12	-	-	12	0
ASUNCIÓN	**3 269**	**2 685**	**2 290**	**113**	**282**	**584**	**3**	**41**	**532**	**8**
Casa independiente	3 147	2 592	2 203	111	278	555	3	41	503	8
Casa de vecindad	8	7	6	-	1	1	-	-	1	-
Choza o cabaña	108	80	77	-	3	28	-	-	28	-
Vivienda improvisada	4	4	2	2	-	-	-	-	-	-
Local no dest.para hab. humana	1	1	1	-	-	-	-	-	-	-
Otro tipo	1	1	1	-	-	-	-	-	-	-
Urbana	**570**	**536**	**503**	**15**	**18**	**34**	**2**	**8**	**24**	**0**
Casa independiente	557	524	494	13	17	33	2	8	23	-
Casa de vecindad	8	7	6	-	1	1	-	-	1	-
Vivienda improvisada	4	4	2	2	-	-	-	-	-	-
Otro tipo	1	1	1	-	-	-	-	-	-	-
Rural	**2 699**	**2 149**	**1 787**	**98**	**264**	**550**	**1**	**33**	**508**	**8**
Casa independiente	2 590	2 068	1 709	98	261	522	1	33	480	8
Choza o cabaña	108	80	77	-	3	28	-	-	28	-
Local no dest.para hab. humana	1	1	1	-	-	-	-	-	-	-

Continua …

4.3 DEPARTAMENTO DE ANCASH: VIVIENDAS PARTICULARES POR CONDICIÓN DE OCUPACIÓN DE LA VIVIENDA, SEGÚN PROVINCIA, ÁREA URBANA Y RURAL Y TIPO DE VIVIENDA, 2007

Continua ---

Provincia, área y tipo de vivienda	Total	Condición de ocupación								
		Ocupada				Desocupada				
		Total	Con personas presentes	Con personas ausentes	De uso ocasional	Total	En alquiler o venta	En construcción o reparación	Abando-nada cerrada	Otra causa
BOLOGNESI	**10 934**	**9 678**	**7 480**	**1 020**	**1 178**	**1 256**	**10**	**146**	**1 027**	**73**
Casa independiente	9 584	8 518	6 748	903	867	1 066	10	143	850	63
Departamento en edificio	63	49	3	45	1	14	-	-	12	2
Vivienda en quinta	29	27	25	2	-	2	-	-	2	-
Casa de vecindad	76	52	45	5	2	24	-	3	17	4
Choza o cabaña	1 152	1 004	641	60	303	148	-	-	145	3
Vivienda improvisada	12	10	-	5	5	2	-	-	1	1
Local no dest.para hab. humana	15	15	15	-	-	-	-	-	-	-
Otro tipo	3	3	3	-	-	-	-	-	-	-
Urbana	**6 375**	**5 679**	**4 718**	**596**	**365**	**696**	**8**	**93**	**566**	**29**
Casa independiente	6 183	5 529	4 633	539	357	654	8	90	534	22
Departamento en edificio	63	49	3	45	1	14	-	-	12	2
Vivienda en quinta	29	27	25	2	-	2	-	-	2	-
Casa de vecindad	76	52	45	5	2	24	-	3	17	4
Vivienda improvisada	12	10	-	5	5	2	-	-	1	1
Local no dest.para hab. humana	12	12	12	-	-	-	-	-	-	-
Rural	**4 559**	**3 999**	**2 762**	**424**	**813**	**560**	**2**	**53**	**461**	**44**
Casa independiente	3 401	2 989	2 115	364	510	412	2	53	316	41
Choza o cabaña	1 152	1 004	641	60	303	148	-	-	145	3
Local no dest.para hab. humana	3	3	3	-	-	-	-	-	-	-
Otro tipo	3	3	3	-	-	-	-	-	-	-
CARHUAZ	**15 552**	**13 869**	**11 012**	**849**	**2 008**	**1 683**	**42**	**358**	**1 209**	**74**
Casa independiente	15 352	13 704	10 942	839	1 923	1 648	42	358	1 175	73
Departamento en edificio	7	7	6	1	-	-	-	-	-	-
Vivienda en quinta	8	8	8	-	-	-	-	-	-	-
Casa de vecindad	12	12	12	-	-	-	-	-	-	-
Choza o cabaña	155	126	38	5	83	29	-	-	28	1
Vivienda improvisada	14	8	2	4	2	6	-	-	6	-
Local no dest.para hab. humana	4	4	4	-	-	-	-	-	-	-
Urbana	**4 939**	**4 398**	**3 825**	**335**	**238**	**541**	**17**	**99**	**410**	**15**
Casa independiente	4 894	4359	3793	330	236	535	17	99	404	15
Departamento en edificio	7	7	6	1	-	-	-	-	-	-
Vivienda en quinta	8	8	8	-	-	-	-	-	-	-
Casa de vecindad	12	12	12	-	-	-	-	-	-	-
Vivienda improvisada	14	8	2	4	2	6	-	-	6	-
Local no dest.para hab. humana	4	4	4	-	-	-	-	-	-	-
Rural	**10 613**	**9 471**	**7 187**	**514**	**1 770**	**1142**	**25**	**259**	**799**	**59**
Casa independiente	10 458	9 345	7 149	509	1 687	1113	25	259	771	58
Choza o cabaña	155	126	38	5	83	29	-	-	28	1
C.F. FITZCARRALD	**7 786**	**6 690**	**5 304**	**273**	**1 113**	**1 096**	**14**	**163**	**902**	**17**
Casa independiente	7 485	6 457	5 118	264	1 075	1 028	14	162	836	16
Vivienda en quinta	16	15	15	-	-	1	-	1	-	-
Casa de vecindad	112	112	110	2	-	-	-	-	-	-
Choza o cabaña	171	104	61	6	37	67	-	-	66	1
Vivienda improvisada	2	2	-	1	1	-	-	-	-	-

Continua …

4.3 DEPARTAMENTO DE ANCASH: VIVIENDAS PARTICULARES POR CONDICIÓN DE OCUPACIÓN DE LA VIVIENDA, SEGÚN PROVINCIA, ÁREA URBANA Y RURAL Y TIPO DE VIVIENDA, 2007

Continua ---

Provincia, área y tipo de vivienda	Total	Condición de ocupación								
		Ocupada				Desocupada				
		Total	Con personas presentes	Con personas ausentes	De uso ocasional	Total	En alquiler o venta	En construcción o reparación	Abando-nada cerrada	Otra causa
Urbana	**1 097**	**1 032**	**931**	**63**	**38**	**65**	**0**	**19**	**45**	**1**
Casa independiente	967	903	806	60	37	64	-	18	45	1
Vivienda en quinta	16	15	15	-	-	1	-	1	-	-
Casa de vecindad	112	112	110	2	-	-	-	-	-	-
Vivienda improvisada	2	2	-	1	1	-	-	-	-	-
Rural	**6 689**	**5 658**	**4 373**	**210**	**1 075**	**1 031**	**14**	**144**	**857**	**16**
Casa independiente	6 518	5 554	4 312	204	1 038	964	14	144	791	15
Choza o cabaña	171	104	61	6	37	67	-	-	66	1
CASMA	**12 879**	**11 763**	**10 377**	**886**	**500**	**1 116**	**38**	**195**	**854**	**29**
Casa independiente	12 546	11 503	10 185	841	477	1043	31	195	789	28
Departamento en edificio	31	30	27	3	-	1	-	-	1	-
Vivienda en quinta	49	42	42	-	-	7	7	-	-	-
Casa de vecindad	18	18	18	-	-	-	-	-	-	-
Choza o cabaña	94	73	25	31	17	21	-	-	21	-
Vivienda improvisada	133	89	72	11	6	44	-	-	43	1
Local no dest.para hab. humana	7	7	7	-	-	-	-	-	-	-
Otro tipo	1	1	1	-	-	-	-	-	-	-
Urbana	**8 554**	**7 963**	**7 135**	**636**	**192**	**591**	**29**	**101**	**443**	**18**
Casa independiente	8 316	7 777	6 969	622	186	539	22	101	399	17
Departamento en edificio	31	30	27	3	-	1	-	-	1	-
Vivienda en quinta	49	42	42	-	-	7	7	-	-	-
Casa de vecindad	18	18	18	-	-	-	-	-	-	-
Vivienda improvisada	133	89	72	11	6	44	0	0	43	1
Local no dest.para hab. humana	6	6	6	-	-	-	-	-	-	-
Otro tipo	1	1	1	-	-	-	-	-	-	-
Rural	**4 325**	**3 800**	**3 242**	**250**	**308**	**525**	**9**	**94**	**411**	**11**
Casa independiente	4 230	3 726	3 216	219	291	504	9	94	390	11
Choza o cabaña	94	73	25	31	17	21	-	-	21	-
Local no dest.para hab. humana	1	1	1	-	-	-	-	-	-	-
CORONGO	**2 684**	**2 290**	**1 904**	**183**	**203**	**394**	**4**	**56**	**322**	**12**
Casa independiente	2 648	2 261	1 890	180	191	387	4	54	317	12
Casa de vecindad	22	15	6	2	7	7	-	2	5	-
Choza o cabaña	9	9	6	-	3	-	-	-	-	-
Vivienda improvisada	3	3	-	1	2	-	-	-	-	-
Local no dest.para hab. humana	2	2	2	-	-	-	-	-	-	-
Urbana	**1 425**	**1 197**	**1 015**	**90**	**92**	**228**	**3**	**27**	**188**	**10**
Casa independiente	1 399	1 178	1 008	87	83	221	3	25	183	10
Casa de vecindad	22	15	6	2	7	7	-	2	5	-
Vivienda improvisada	3	3	0	1	2	-	-	-	-	-
Local no dest.para hab. humana	1	1	1	-	-	-	-	-	-	-
Rural	**1 259**	**1 093**	**889**	**93**	**111**	**166**	**1**	**29**	**134**	**2**
Casa independiente	1 249	1 083	882	93	108	166	1	29	134	2
Choza o cabaña	9	9	6	-	3	-	-	-	-	-
Local no dest.para hab. humana	1	1	1	-	-	-	-	-	-	-

Continua …

4.3 DEPARTAMENTO DE ANCASH: VIVIENDAS PARTICULARES POR CONDICIÓN DE OCUPACIÓN DE LA VIVIENDA, SEGÚN PROVINCIA, ÁREA URBANA Y RURAL Y TIPO DE VIVIENDA, 2007

Continua ---

Provincia, área y tipo de vivienda	Total	Condición de ocupación								
		Ocupada				Desocupada				
		Total	Con personas presentes	Con personas ausentes	De uso ocasional	Total	En alquiler o venta	En construcción o reparación	Abando-nada cerrada	Otra causa
HUARI	**19 984**	**17 450**	**14 421**	**1 214**	**1 815**	**2 534**	**46**	**296**	**2 090**	**102**
Casa independiente	19 080	16 654	13 871	1 161	1 622	2 426	46	295	1 996	89
Departamento en edificio	10	10	10	-	-	-	-	-	-	-
Vivienda en quinta	14	13	10	3	-	1	-	-	-	1
Casa de vecindad	21	20	19	1	-	1	-	1	-	-
Choza o cabaña	833	730	491	46	193	103	-	-	91	12
Vivienda improvisada	9	6	3	3	-	3	-	-	3	-
Local no dest.para hab. humana	12	12	12	-	-	-	-	-	-	-
Otro tipo	5	5	5	-	-	-	-	-	-	-
Urbana	**6 229**	**5 748**	**5 144**	**371**	**233**	**481**	**11**	**85**	**377**	**8**
Casa independiente	6 160	5 684	5 087	364	233	476	11	84	374	7
Departamento en edificio	10	10	10	-	-	-	-	-	-	-
Vivienda en quinta	14	13	10	3	-	1	-	-	-	1
Casa de vecindad	21	20	19	1	-	1	-	1	-	-
Vivienda improvisada	9	6	3	3	-	3	-	-	3	-
Local no dest.para hab. humana	10	10	10	-	-	-	-	-	-	-
Otro tipo	5	5	5	-	-	-	-	-	-	-
Rural	**13 755**	**11 702**	**9 277**	**843**	**1 582**	**2 053**	**35**	**211**	**1 713**	**94**
Casa independiente	12 920	10 970	8 784	797	1 389	1 950	35	211	1 622	82
Choza o cabaña	833	730	491	46	193	103	-	-	91	12
Local no dest.para hab. humana	2	2	2	-	-	-	-	-	-	-
HUARMEY	**8 039**	**7 463**	**6 602**	**581**	**280**	**576**	**13**	**103**	**428**	**32**
Casa independiente	7 665	7 139	6 340	541	258	526	13	102	386	25
Departamento en edificio	14	14	13	1	-	-	-	-	-	-
Vivienda en quinta	67	67	67	-	-	-	-	-	-	-
Casa de vecindad	49	47	46	1	0	2	-	1	1	-
Choza o cabaña	191	147	92	34	21	44	-	-	37	7
Vivienda improvisada	46	42	37	4	1	4	-	-	4	-
Local no dest.para hab. humana	7	7	7	-	-	-	-	-	-	-
Urbana	**5 577**	**5 243**	**4 818**	**318**	**107**	**0**	**334**	**11**	**87**	**225**	**11**
Casa independiente	5 395	5 067	4 649	312	106		328	11	86	220	11
Departamento en edificio	14	14	13	1	-		-	-	-	-	-
Vivienda en quinta	67	67	67	-	-		-	-	-	-	-
Casa de vecindad	49	47	46	1	-		2	-	1	1	-
Vivienda improvisada	46	42	37	4	1		4	-	-	4	-
Local no dest.para hab. humana	6	6	6	-	-		-	-	-	-	-
Rural	**2 462**	**2 220**	**1 784**	**263**	**173**		**242**	**2**	**16**	**203**	**21**
Casa independiente	2 270	2 072	1 691	229	152		198	2	16	166	14
Choza o cabaña	191	147	92	34	21		44	-	-	37	7
Local no dest.para hab. humana	1	1	1	-	-		-	-	-	-	-
HUAYLAS	**17 787**	**15 565**	**12 729**	**998**	**1 838**		**2 222**	**42**	**424**	**1 569**	**187**
Casa independiente	17 515	15 312	12 527	970	1 815		2 203	42	424	1 552	185
Departamento en edificio	35	35	28	7	-		-	-	-	-	-
Vivienda en quinta	51	51	45	6	-		-	-	-	-	-

Continua …

4.3 DEPARTAMENTO DE ANCASH: VIVIENDAS PARTICULARES POR CONDICIÓN DE OCUPACIÓN DE LA VIVIENDA, SEGÚN PROVINCIA, ÁREA URBANA Y RURAL Y TIPO DE VIVIENDA, 2007

Continua ---

Provincia, área y tipo de vivienda	Total	Condición de ocupación								
		Ocupada				Desocupada				
		Total	Con personas presentes	Con personas ausentes	De uso ocasional	Total	En alquiler o venta	En construcción o reparación	Abando-nada cerrada	Otra causa
Casa de vecindad	54	51	45	6	-	3	-	-	2	1
Choza o cabaña	108	96	73	6	17	12	-	-	11	1
Vivienda improvisada	14	10	1	3	6	4	-	-	4	-
Local no dest.para hab. humana	8	8	8	-	-	-	-	-	-	-
Otro tipo	2	2	2	-	-	-	-	-	-	-
Urbana	**5 719**	**5 167**	**4 224**	**575**	**368**	**552**	**33**	**143**	**345**	**31**
Casa independiente	5 563	5 018	4 103	553	362	545	33	143	339	30
Departamento en edificio	35	35	28	7	-	-	-	-	-	-
Vivienda en quinta	51	51	45	6	-	-	-	-	-	-
Casa de vecindad	54	51	45	6	-	3	-	-	2	1
Vivienda improvisada	14	10	1	3	6	4	-	-	4	-
Local no dest.para hab. humana	2	2	2	-	-	0	-	-	-	-
Rural	**12 068**	**10 398**	**8 505**	**423**	**1 470**	**1 670**	**9**	**281**	**1 224**	**156**
Casa independiente	11 952	10 294	8 424	417	1 453	1 658	9	281	1 213	155
Choza o cabaña	108	96	73	6	17	12	-	-	11	1
Local no dest.para hab. humana	6	6	6	-	-	-	-	-	-	-
Otro tipo	2	2	2	-	-	-	-	-	-	-
MCAL. LUZURIAGA	**7 158**	**6 602**	**5 380**	**454**	**768**	**556**	**9**	**90**	**410**	**47**
Casa independiente	7 036	6 481	5 332	450	699	555	9	90	409	47
Choza o cabaña	120	119	46	4	69	1	-	-	1	-
Local no dest.para hab. humana	2	2	2	-	-	-	-	-	-	-
Urbana	**882**	**801**	**689**	**74**	**38**	**81**	**3**	**13**	**60**	**5**
Casa independiente	881	800	688	74	38	81	3	13	60	5
Local no dest.para hab. humana	1	1	1	-	-	-	-	-	-	-
Rural	**6 276**	**5 801**	**4 691**	**380**	**730**	**475**	**6**	**77**	**350**	**42**
Casa independiente	6 155	5 681	4 644	376	661	474	6	77	349	42
Choza o cabaña	120	119	46	4	69	1	-	-	1	-
Local no dest.para hab. humana	1	1	1	-	-	-	-	-	-	-
OCROS	**4 507**	**4 022**	**2 513**	**640**	**869**	**485**	**5**	**77**	**392**	**11**
Casa independiente	4 272	3 811	2 419	602	790	461	4	70	377	10
Departamento en edificio	3	3	3	-	-	-	-	-	-	-
Casa de vecindad	46	28	9	9	10	18	1	7	10	-
Choza o cabaña	176	172	79	25	68	4	-	-	3	1
Vivienda improvisada	7	5	0	4	1	2	-	-	2	-
Local no dest.para hab. humana	2	2	2	-	-	0	-	-	-	-
Otro tipo	1	1	1	-	-	0	-	-	-	-
Urbana	**2 281**	**2 039**	**1 420**	**320**	**299**	**242**	**5**	**35**	**195**	**7**
Casa independiente	2 225	2 003	1 408	307	288	222	4	28	183	7
Departamento en edificio	3	3	3	-	-	-	-	-	-	-
Casa de vecindad	46	28	9	9	10	18	1	7	10	-
Vivienda improvisada	7	5	-	4	1	2	-	-	2	-

Continua …

4.3 DEPARTAMENTO DE ANCASH: VIVIENDAS PARTICULARES POR CONDICIÓN DE OCUPACIÓN DE LA VIVIENDA, SEGÚN PROVINCIA, ÁREA URBANA Y RURAL Y TIPO DE VIVIENDA, 2007

Continua ---

Provincia, área y tipo de vivienda	Total	Condición de ocupación								
		Ocupada				Desocupada				
		Total	Con personas presentes	Con personas ausentes	De uso ocasional	Total	En alquiler o venta	En construcción o reparación	Abando-nada cerrada	Otra causa
Rural	**2 226**	**1 983**	**1 093**	**320**	**570**	**243**	**0**	**42**	**197**	**4**
Casa independiente	2 047	1 808	1 011	295	502	239	-	42	194	3
Choza o cabaña	176	172	79	25	68	4	-	-	3	1
Local no dest.para hab. humana	2	2	2	-	-	-	-	-	-	-
Otro tipo	1	1	1	-	-	-	-	-	-	-
PALLASCA	**9 973**	**8 913**	**7 103**	**1 003**	**807**	**0**	**1 060**	**18**	**166**	**840**	**36**
Casa independiente	9 617	8 591	6 836	976	779		1 026	18	166	810	32
Vivienda en quinta	19	18	10	3	5		1	-	-	1	-
Casa de vecindad	36	31	26	5	-		5	-	-	3	2
Choza o cabaña	292	265	226	19	20		27	-	-	25	2
Vivienda improvisada	6	5	2	-	3		1	-	-	1	-
Local no dest.para hab. humana	2	2	2	-	-		-	-	-	-	-
Otro tipo	1	1	1	-	-		-	-	-	-	-
Urbana	**5 131**	**4 646**	**3 896**	**485**	**265**		**485**	**13**	**103**	**352**	**17**
Casa independiente	5 068	4 590	3 856	477	257		478	13	103	347	15
Vivienda en quinta	19	18	10	3	5		1	-	-	1	-
Casa de vecindad	36	31	26	5	-		5	-	-	3	2
Vivienda improvisada	6	5	2	-	3		1	-	-	1	-
Local no dest.para hab. humana	1	1	1	-	-		-	-	-	-	-
Otro tipo	1	1	1	-	-		-	-	-	-	-
Rural	**4 842**	**4 267**	**3 207**	**518**	**542**		**575**	**5**	**63**	**488**	**19**
Casa independiente	4 549	4 001	2 980	499	522		548	5	63	463	17
Choza o cabaña	292	265	226	19	20		27	-	-	25	2
Local no dest.para hab. humana	1	1	1	-	-		-	-	-	-	-
POMABAMBA	**8 533**	**7 575**	**6 425**	**313**	**837**		**958**	**2**	**111**	**828**	**17**
Casa independiente	8 380	7 464	6 363	311	790		916	2	111	788	15
Vivienda en quinta	15	15	15	-	-		-	-	-	-	-
Casa de vecindad	13	13	12	1	-		-	-	-	-	-
Choza o cabaña	123	81	33	1	47		42	-	-	40	2
Local no dest.para hab. humana	2	2	2	-	-		-	-	-	-	-
Urbana	**1 606**	**1 495**	**1 419**	**46**	**30**		**111**	**0**	**23**	**82**	**6**
Casa independiente	1 576	1 465	1 390	45	30		111	-	23	82	6
Vivienda en quinta	15	15	15	-	-		-	-	-	-	-
Casa de vecindad	13	13	12	1	-		-	-	-	-	-
Local no dest.para hab. humana	2	2	2	-	-		-	-	-	-	-
Rural	**6 927**	**6 080**	**5 006**	**267**	**807**		**847**	**2**	**88**	**746**	**11**
Casa independiente	6 804	5 999	4 973	266	760		805	2	88	706	9
Choza o cabaña	123	81	33	1	47		42	-	-	40	2
RECUAY	**7 170**	**6 199**	**4 906**	**704**	**589**		**971**	**18**	**121**	**750**	**82**
Casa independiente	6 635	5 702	4 573	626	503		933	18	120	715	80
Vivienda en quinta	8	8	8	-	-		-	-	-	-	-
Casa de vecindad	67	65	44	17	4		2	-	1	1	-
Choza o cabaña	449	414	273	60	81		35	-	-	33	2

Continua …

4.3 DEPARTAMENTO DE ANCASH: VIVIENDAS PARTICULARES POR CONDICIÓN DE OCUPACIÓN DE LA VIVIENDA, SEGÚN PROVINCIA, ÁREA URBANA Y RURAL Y TIPO DE VIVIENDA, 2007

Continua ---

Provincia, área y tipo de vivienda	Total	Condición de ocupación								
		Ocupada				Desocupada				
		Total	Con personas presentes	Con personas ausentes	De uso ocasional	Total	En alquiler o venta	En construcción o reparación	Abando-nada cerrada	Otra causa
Vivienda improvisada	7	6	4	1	1	1	-	-	1	-
Local no dest.para hab. human	4	4	4	-	-	-	-	-	-	-
Urbana	**3 792**	**3 387**	**2 740**	**398**	**249**	**405**	**17**	**78**	**296**	**14**
Casa independiente	3 706	3 304	2 680	380	244	402	17	77	294	14
Vivienda en quinta	8	8	8	-	-	-	-	-	-	-
Casa de vecindad	67	65	44	17	4	2	-	1	1	-
Vivienda improvisada	7	6	4	1	1	1	-	-	1	-
Local no dest.para hab. humana	4	4	4	-	-	-	-	-	-	-
Rural	**3 378**	**2 812**	**2 166**	**306**	**340**	**566**	**1**	**43**	**454**	**68**
Casa independiente	2 929	2 398	1 893	246	259	531	1	43	421	66
Choza o cabaña	449	414	273	60	81	35	-	-	33	2
SANTA	**97 301**	**93 816**	**89 198**	**3 321**	**1 297**	**3 485**	**223**	**581**	**2 515**	**166**
Casa independiente	90 952	87 717	83 754	2 889	1 074	3 235	179	577	2 330	149
Departamento en edificio	1 038	1 014	954	55	5	24	13	3	4	4
Vivienda en quinta	547	524	482	39	3	23	10	-	11	2
Casa de vecindad	426	395	367	26	2	31	21	1	8	1
Choza o cabaña	799	739	352	189	198	60	-	-	54	6
Vivienda improvisada	3 405	3 293	3 155	123	15	112	-	-	108	4
Local no dest.para hab. humana	125	125	125	-	-	-	-	-	-	-
Otro tipo	9	9	9	-	-	-	-	-	-	-
Urbana	**87 925**	**85 238**	**82 681**	**2 190**	**367**	**2 687**	**211**	**469**	**1 865**	**142**
Casa independiente	82 378	79 881	77 592	1 947	342	2 497	167	465	1 734	131
Departamento en edificio	1 038	1 014	954	55	5	24	13	3	4	4
Vivienda en quinta	547	524	482	39	3	23	10	-	11	2
Casa de vecindad	426	395	367	26	2	31	21	1	8	1
Vivienda improvisada	3 405	3 293	3 155	123	15	112	-	-	108	4
Local no dest.para hab. humana	122	122	122	-	-	-	-	-	-	-
Otro tipo	9	9	9	-	-	-	-	-	-	-
Rural	**9 376**	**8 578**	**6 517**	**1 131**	**930**	**798**	**12**	**112**	**650**	**24**
Casa independiente	8 574	7 836	6 162	942	732	738	12	112	596	18
Choza o cabaña	799	739	352	189	198	60	-	-	54	6
Local no dest.para hab. humana	3	3	3	-	-	-	-	-	-	-
SIHUAS	**8 522**	**8 107**	**6 966**	**543**	**598**	**415**	**7**	**64**	**324**	**20**
Casa independiente	8 374	7 968	6 872	532	564	406	7	64	317	18
Casa de vecindad	19	19	18	-	1	-	-	-	-	-
Choza o cabaña	125	116	72	11	33	9	-	-	7	2
Vivienda improvisada	1	1	1	-	-	-	-	-	-	-
Local no dest.para hab. humana	3	3	3	-	-	-	-	-	-	-
Urbana	**2 155**	**2 065**	**1 861**	**138**	**66**	**90**	**2**	**12**	**70**	**6**
Casa independiente	2 134	2 044	1 841	138	65	90	2	12	70	6
Casa de vecindad	19	19	18	-	1	-	-	-	-	-
Vivienda improvisada	1	1	1	-	-	-	-	-	-	-
Local no dest.para hab. humana	1	1	1	-	-	-	-	-	-	-

Continua …

4.3 DEPARTAMENTO DE ANCASH: VIVIENDAS PARTICULARES POR CONDICIÓN DE OCUPACIÓN DE LA VIVIENDA, SEGÚN PROVINCIA, ÁREA URBANA Y RURAL Y TIPO DE VIVIENDA, 2007

Conclusión.

Provincia, área y tipo de vivienda	Condición de ocupación									
	Total	Ocupada				Desocupada				
		Total	Con personas presentes	Con personas ausentes	De uso ocasional	Total	En alquiler o venta	En construcción o reparación	Abando-nada cerrada	Otra causa
Rural	**6 367**	**6 042**	**5 105**	**405**	**532**	**325**	**5**	**52**	**254**	**14**
Casa independiente	6 240	5 924	5 031	394	499	316	5	52	247	12
Choza o cabaña	125	116	72	11	33	9	-	-	7	2
Local no dest.para hab. humana	2	2	2	-	-	-	-	-	-	-
YUNGAY	**17 649**	**15 512**	**12 784**	**893**	**1 835**	**2 137**	**48**	**421**	**1 588**	**80**
Casa independiente	17 396	15 285	12 628	879	1 778	2 111	48	421	1 565	77
Departamento en edificio	10	9	9	-	-	1	-	-	1	0
Vivienda en quinta	22	22	22	-	-	-	-	-	-	-
Casa de vecindad	15	15	15	-	-	-	-	-	-	-
Choza o cabaña	195	173	105	14	54	22	-	-	19	3
Vivienda improvisada	9	6	3	-	3	3	-	-	3	-
Local no dest.para hab. humana	2	2	2	-	-	-	-	-	-	-
Urbana	**3 791**	**3 462**	**2 972**	**311**	**179**	**329**	**14**	**76**	**225**	**14**
Casa independiente	3 735	3 410	2 923	311	176	325	14	76	221	14
Departamento en edificio	10	9	9	-	-	1	-	-	1	-
Vivienda en quinta	22	22	22	-	-	-	-	-	-	-
Casa de vecindad	15	15	15	-	-	-	-	-	-	-
Vivienda improvisada	9	6	3	-	3	3	-	-	3	-
Rural	**13 858**	**12 050**	**9 812**	**582**	**1 656**	**1 808**	**34**	**345**	**1 363**	**66**
Casa independiente	13 661	11 875	9 705	568	1 602	1 786	34	345	1 344	63
Choza o cabaña	195	173	105	14	54	22	-	-	19	3
Local no dest.para hab. humana	2	2	2	-	-	-	-	-	-	-

Fuente: Instituto Nacional de Estadística e Informática (INEI)- XI Censo de Población y VI de Vivienda 2007

4.4 DEPARTAMENTO DE ANCASH: TENENCIA DE LA VIVIENDA, SEGÚN PROVINCIA Y ÁREA URBANA Y RURAL, 2007

Provincia/ Área	Total	Alquilada	Propia por invasión	Propia pagando a plazos	Propia totalmente pagada	Cedida por el Centro de Trabajo	Otra forma
Total	**248 398**	**22 524**	**17 524**	**7 814**	**173 082**	**10 673**	**16 781**
Urbano	157 138	19 403	13 126	6 845	105 346	4 670	7 748
Rural	91 260	3 121	4 398	969	67 736	6 003	9 033
Huaraz	**34 943**	**5 342**	**1 098**	**1 243**	**24 169**	**956**	**2 135**
Urbano	25 356	5 034	731	1 122	16 662	565	1 242
Rural	9 587	308	367	121	7 507	391	893
Aija	**2 110**	**223**	**9**	**17**	**1 283**	**478**	**100**
Urbano	723	125	7	8	522	31	30
Rural	1 387	98	2	9	761	447	70
Antonio Raymondi	**3 951**	**338**	**201**	**52**	**3 137**	**45**	**178**
Urbano	1 068	192	22	31	787	15	21
Rura	2 883	146	179	21	2 350	30	157
Asunción	**2 290**	**154**	**61**	**36**	**1 903**	**28**	**108**
Urbano	503	118	17	28	299	6	35
Rural	1 787	36	44	8	1 604	22	73
Bolognesi	**7 480**	**1 108**	**164**	**88**	**5 011**	**314**	**795**
Urbano	4 718	894	54	70	3 359	77	264
Rural	2 762	214	110	18	1 652	237	531
Carhuaz	**11 012**	**635**	**207**	**150**	**9 188**	**440**	**392**
Urbano	3 825	482	84	99	2 930	69	161
Rural	7 187	153	123	51	6 258	371	231
Carlos F. Fitzcarrald	**5 304**	**379**	**8**	**36**	**4 559**	**237**	**85**
Urbano	931	230	8	9	658	1	25
Rural	4 373	149	0	27	3 901	236	60
Casma	**10 377**	**643**	**2 364**	**427**	**5 235**	**1 081**	**627**
Urbano	7 135	593	1 763	398	3 677	440	264
Rural	3 242	50	601	29	1 558	641	363
Corongo	**1 904**	**200**	**68**	**61**	**1 330**	**76**	**169**
Urbano	1 015	173	19	15	636	46	126
Rural	889	27	49	46	694	30	43
Huari	**14 421**	**1 416**	**327**	**225**	**11 055**	**553**	**845**
Urbano	5 144	964	132	62	3 614	163	209
Rural	9 277	452	195	163	7 441	390	636
Huarmey	**6 602**	**606**	**600**	**218**	**4 487**	**351**	**340**
Urbano	4 818	513	284	134	3 516	156	215
Rural	1 784	93	316	84	971	195	125

Continúa …

4,4 DEPARTAMENTO DE ANCASH: TENENCIA DE LA VIVIENDA, SEGÚN PROVINCIA Y ÁREA URBANA Y RURAL, 2007

Conclusión …

Provincia/ Área	Total	Alquilada	Propia por invasión	Propia pagando a plazos	Propia totalmente pagada	Cedida por el Centro de Trabajo	Otra forma
Huaylas	**12 729**	**1 133**	**69**	**157**	**8 900**	**1 712**	**758**
Urbano	4 224	941	23	102	2 559	285	314
Rural	8 505	192	46	55	6 341	1 427	444
Mariscal Luzuriaga	**5 380**	**244**	**40**	**52**	**4 124**	**113**	**807**
Urbano	689	124	0	12	511	11	31
Rural	4 691	120	40	40	3 613	102	776
Ocros	**2 513**	**279**	**111**	**35**	**1 598**	**278**	**212**
Urbano	1 420	160	17	31	1 031	58	123
Rural	1 093	119	94	4	567	220	89
Pallasca	**7 103**	**817**	**391**	**39**	**4 019**	**350**	**1 487**
Urbano	3 896	623	79	26	2 329	243	596
Rural	3 207	194	312	13	1 690	107	891
Pomabamba	**6 425**	**459**	**160**	**57**	**5 163**	**191**	**395**
Urbano	1 419	333	19	23	936	24	84
Rural	5 006	126	141	34	4 227	167	311
Recuay	**4 906**	**558**	**404**	**104**	**3 063**	**414**	**363**
Urbano	2 740	437	63	50	1 980	83	127
Rural	2 166	121	341	54	1 083	331	236
Santa	**89 198**	**6 838**	**10 521**	**4 557**	**60 960**	**2 657**	**3 665**
Urbano	82 681	6 683	9 729	4 478	56 092	2 284	3 415
Rural	6 517	155	792	79	4 868	373	250
Sihuas	**6 966**	**517**	**506**	**81**	**5 568**	**100**	**194**
Urbano	1 861	405	31	26	1 247	53	99
Rural	5 105	112	475	55	4 321	47	95
Yungay	**12 784**	**635**	**215**	**179**	**8 330**	**299**	**3 126**
Urbano	2 972	379	44	121	2 001	60	367
Rural	9 812	256	171	58	6 329	239	2 759

Fuente: Instituto Nacional de Estadística e Informática (INEI)- XI Censo de Población y VI de Vivienda 2007

4.5 DEPARTAMENTO DE ANCASH: CONDICIÓN DE TENENCIA DE LAS VIVIENDAS PARTICULARES CON OCUPANTES PRESENTES, SEGÚN PROVINCIA Y DISTRITO, 2007

Provincia/Distrito	Total	Alquilada	Propia por invasión	Propia pagando a plazos	Propia totalmente pagada	Cedida por el Centro de Trabajo	Otra forma
Total	**248 398**	**22 524**	**17 524**	**7 814**	**173 082**	**10 673**	**16 781**
Huaraz	**34 943**	**5 342**	**1 098**	**1 243**	**24 169**	**956**	**2 135**
Huaraz	12 686	2 241	417	528	8 530	350	620
Cochabamba	514	59	242	18	148	3	44
Colcabamba	170	11	-	3	148	5	3
Huanchay	645	40	-	4	588	7	6
Independencia	15 152	2 638	207	568	10 311	412	1 016
Jangas	1 036	33	10	18	865	7	103
La Libertad	332	38	5	4	242	18	25
Olleros	707	31	5	17	603	11	40
Pampas	382	38	195	2	81	2	64
Pariacoto	1 098	75	13	6	797	51	156
Pira	954	49	2	-	823	53	27
Taricá	1 267	89	2	75	1 033	37	31
Aija	**2 110**	**223**	**9**	**17**	**1 283**	**478**	**100**
Aija	542	76	8	6	368	58	26
Coris	534	13	-	2	140	374	5
Huacllán	137	10	-	1	113	6	7
La Merced	618	90	-	3	473	39	13
Succha	279	34	1	5	189	1	49
Antonio Raymondi	**3 951**	**338**	**201**	**52**	**3 137**	**45**	**178**
Llamellín	865	114	9	15	695	15	17
Aczo	573	62	179	11	251	3	67
Chaccho	477	49	11	9	313	20	75
Chingas	523	59	2	8	444	-	10
Mirgas	1 153	29	-	9	1 111	1	3
San Juan de Rontoy	360	25	-	-	323	6	6
Asunción	**2 290**	**154**	**61**	**36**	**1 903**	**28**	**108**
Chacas	1 272	116	17	31	1 059	19	30
Acochaca	1 018	38	44	5	844	9	78
Bolognesi	**7 480**	**1 108**	**164**	**88**	**5 011**	**314**	**795**
Chiquián	1 125	301	11	14	743	13	43
Abelardo Pardo Lezameta	170	30	-	3	98	32	7
Antonio Raymondi	359	34	-	-	303	10	12
Aquia	689	125	13	6	465	62	18
Cajacay	440	69	-	-	196	14	161
Canis	158	8	-	3	135	3	9
Colquioc	590	56	10	9	447	55	13
Huallanca	1 525	261	101	31	729	62	341
Huasta	742	76	15	8	575	16	52
Huayllacayán	404	29	-	1	365	6	3
La Primavera	161	5	-	2	143	4	7
Mangas	222	5	1	2	207	1	6
Pacllón	386	56	12	2	172	28	116
San Miguel de Corpanqui	179	22	-	3	152	-	2
Ticllos	330	31	1	4	281	8	5
Carhuaz	**11 012**	**635**	**207**	**150**	**9 188**	**440**	**392**
Carhuaz	3 504	316	79	53	2 741	199	116
Acopampa	631	32	-	3	501	36	59

Continua …

4.5 DEPARTAMENTO DE ANCASH: CONDICIÓN DE TENENCIA DE LAS VIVIENDAS PARTICULARES CON OCUPANTES PRESENTES, SEGÚN PROVINCIA Y DISTRITO, 2007

Continua …

Provincia/Distrito	Total	Alquilada	Propia por invasión	Propia pagando a plazos	Propia totalmente pagada	Cedida por el Centro de Trabajo	Otra forma
Amashca	453	10	-	9	426	1	7
Anta	576	33	10	8	499	7	19
Ataquero	405	5	3	14	373	-	10
Marcará	2 127	88	103	25	1 836	24	51
Pariahuanca	389	37	-	5	332	2	13
San Miguel de Aco	575	8	-	2	558	1	6
Shilla	850	11	-	5	832	-	2
Tinco	723	34	11	18	598	24	38
Yungar	779	61	1	8	492	146	71
Carlos Fermín Fitzcarrald	**5 304**	**379**	**8**	**36**	**4 559**	**237**	**85**
San Luis	3 151	281	7	24	2 532	236	71
San Nicolás	864	30	-	3	831	-	-
Yauya	1 289	68	1	9	1 196	1	14
Casma	**10 377**	**643**	**2 364**	**427**	**5 235**	**1 081**	**627**
Casma	7 059	536	2 035	395	3 471	328	294
Buena Vista Alta	998	9	49	5	348	580	7
Comandante Noel	534	21	231	11	154	107	10
Yaután	1 786	77	49	16	1 262	66	316
Corongo	**1 904**	**200**	**68**	**61**	**1 330**	**76**	**169**
Corongo	490	79	16	3	291	20	81
Aco	134	11	-	1	111	-	11
Bambas	123	6	-	-	101	15	1
Cusca	556	31	3	3	503	11	5
La Pampa	282	32	45	5	134	11	55
Yanac	178	21	-	42	88	14	13
Yupán	141	20	4	7	102	5	3
Huari	**14 421**	**1 416**	**327**	**225**	**11 055**	**553**	**845**
Huari	2 241	359	31	21	1 737	19	74
Anra	421	27	1	6	386	1	-
Cajay	726	46	5	4	655	6	10
Chavín de Huantar	2 210	205	20	40	1 786	31	128
Huacachi	475	40	-	3	431	-	1
Huacchis	479	54	12	8	397	2	6
Huachis	926	35	180	4	583	22	102
Huantar	791	78	9	6	685	3	10
Masín	496	47	6	1	433	-	9
Paucas	472	39	-	8	409	5	11
Pontó	809	54	5	74	626	4	46
Rahuapampa	172	31	-	-	118	2	21
Rapayán	396	28	25	3	281	37	22
San Marcos	2 761	258	14	33	1 939	404	113
San Pedro de Chaná	583	58	4	12	216	13	280
Uco	463	57	15	2	373	4	12
Huarmey	**6 602**	**606**	**600**	**218**	**4 487**	**351**	**340**
Huarmey	4 916	471	520	202	3 298	216	209
Cochapetí	257	5	1	1	153	1	96
Culebras	812	47	26	7	589	125	18

Continua …

4.5 DEPARTAMENTO DE ANCASH: CONDICIÓN DE TENENCIA DE LAS VIVIENDAS PARTICULARES PARTICULARES CON OCUPANTES PRESENTES, SEGÚN PROVINCIA Y DISTRITO, 2007

Continúa …

Provincia/Distrito	Total	Alquilada	Propia por invasión	Propia pagando a plazos	Propia totalmente pagada	Cedida por el Centro de Trabajo	Otra forma
Huayán	299	33	-	3	252	1	10
Malvas	318	50	53	5	195	8	7
Huaylas	**12 729**	**1 133**	**69**	**157**	**8 900**	**1712**	**758**
Caraz	5 423	913	-	106	3 388	620	396
Huallanca	268	18	4	5	172	16	53
Huata	382	10	1	2	311	10	48
Huaylas	636	31	-	2	519	34	50
Mato	548	46	15	4	383	88	12
Pamparomás	1 886	44	24	7	1 700	43	68
Pueblo Libre	1 609	24	15	14	1 524	7	25
Santa Cruz	1 102	18	9	13	442	547	73
Santo Toribio	418	13	1	4	365	15	20
Yuracmarca	457	16	-	-	96	332	13
Mariscal Luzuriaga	**5 380**	**244**	**40**	**52**	**4 124**	**113**	**807**
Piscobamba	854	119	-	7	697	13	18
Casca	1 042	24	-	13	985	2	18
Eleazar Guzmán Barrón	323	5	-	-	79	1	238
Fidel Olivas Escudero	504	12	-	9	465	-	18
Llama	334	9	-	2	317	1	5
Llumpa	1 336	56	40	14	674	78	474
Lucma	749	18	-	5	692	1	33
Musga	238	1	-	2	215	17	3
Ocros	**2 513**	**279**	**111**	**35**	**1 598**	**278**	**212**
Ocros	403	86	5	5	231	11	65
Acas	213	36	61	2	104	8	2
Cajamarquilla	125	7	-	-	81	2	35
Carhuapampa	230	18	8	9	131	60	4
Cochas	332	36	35	5	181	65	10
Congas	350	31	2	8	284	17	8
Llipa	141	1	-	-	125	2	13
San Cristobal de Raján	185	10	-	2	170	1	2
San Pedro	388	42	-	2	168	105	71
Santiago de Chilcas	146	12	-	2	123	7	2
Pallasca	**7 103**	**817**	**391**	**39**	**4 019**	**350**	**1 487**
Cabana	707	116	2	9	529	4	47
Bolognesi	335	26	-	2	268	13	26
Conchucos	1 642	136	115	6	546	55	784
Huacaschuque	143	12	-	-	117	5	9
Huandoval	262	34	6	1	169	28	24
Lacabamba	168	26	21	2	104	-	15
Llapo	156	26	-	2	110	3	15
Pallasca	652	78	14	2	466	6	86
Pampas	1 923	228	209	11	832	197	446
Santa Rosa	325	22	3	-	259	26	15
Tauca	790	113	21	4	619	13	20

Continúa …

4.5 DEPARTAMENTO DE ANCASH: CONDICIÓN DE TENENCIA DE LAS VIVIENDAS PARTICULARES PARTICULARES CON OCUPANTES PRESENTES, SEGÚN PROVINCIA Y DISTRITO, 2007

Conclusión.

Provincia/Distrito	Total	Alquilada	Propia por invasión	Propia pagando a plazos	Propia totalmente pagada	Cedida por el Centro de Trabajo	Otra forma
Pomabamba	**6 425**	**459**	**160**	**57**	**5 163**	**191**	**395**
Pomabamba	3 419	354	135	35	2 573	145	177
Huayllán	851	15	25	14	730	28	39
Parobamba	1 564	73	-	1	1 466	1	23
Quinuabamba	591	17	-	7	394	17	156
Recuay	**4 906**	**558**	**404**	**104**	**3 063**	**414**	**363**
Recuay	1 249	208	20	25	859	66	71
Catac	937	106	11	16	497	183	124
Cotaparaco	161	10	8	1	124	12	6
Huayllapampa	363	23	-	1	269	54	16
Llacllín	304	29	2	7	237	12	17
Marca	376	46	-	18	288	10	14
Pampas Chico	399	12	130	26	202	10	19
Pararín	365	35	208	-	106	8	8
Tapacocha	157	14	25	6	82	-	30
Ticapampa	595	75	-	4	399	59	58
Santa	**89 198**	**6 838**	**10 521**	**4 557**	**60 960**	**2 657**	**3 665**
Chimbote	45 257	3 745	3 752	1 077	33 405	1 343	1 935
Cáceres del Perú	1 296	69	12	15	1 160	18	22
Coishco	3 376	147	261	66	2 609	155	138
Macate	994	38	34	6	866	16	34
Moro	1 926	95	215	22	1 427	57	110
Nepeña	3 597	220	239	27	2 850	162	99
Samanco	1 105	64	104	19	865	29	24
Santa	3 715	268	60	84	3 011	120	172
Nuevo Chimbote	27 932	2 192	5 844	3 241	14 767	757	1 131
Sihuas	**6 966**	**517**	**506**	**81**	**5 568**	**100**	**194**
Sihuas	1 315	296	53	31	859	39	37
Acobamba	410	23	1	1	345	2	38
Alfonso Ugarte	199	21	-	2	171	1	4
Cashapampa	729	13	422	4	282	-	8
Chingalpo	279	14	19	1	198	38	9
Huayllabamba	960	48	8	8	873	8	15
Quiches	620	42	3	3	531	3	38
Ragash	589	8	-	6	565	1	9
San Juan	1 412	25	-	17	1 347	4	19
Sicsibamba	453	27	-	8	397	4	17
Yungay	**12 784**	**635**	**215**	**179**	**8 330**	**299**	**3 126**
Yungay	4 620	340	109	133	3 804	113	121
Cascapara	462	15	-	2	435	1	9
Mancos	1 813	120	37	9	1 486	12	149
Matacoto	346	8	-	2	302	5	29
Quillo	2 762	20	-	-	46	3	2 693
Ranrahirca	695	46	69	9	525	13	33
Shupluy	516	3	-	5	329	122	57
Yanama	1 570	83	-	19	1 403	30	35

Fuente: Instituto Nacional de Estadística e Informática (INEI)- XI Censo de Población y VI de Vivienda 2007

4,6 DEPARTAMENTO DE ANCASH: MATERIAL PREDOMINANTE EN LAS PAREDES EXTERIORES DE LAS VIVIENDAS PARTICULARES, SEGÚN PROVINCIA Y DISTRITO, 2007

Provincia/ Distrito	Total	Ladrillo o Bloque de cemento	Adobe o tapia	Madera	Quincha	Estera	Piedra con barro	Piedra o sillar con cal o cemento	Otro
Total	**248 398**	**81 643**	**142 584**	**3 150**	**2 613**	**15 150**	**1 587**	**201**	**1 470**
Huaraz	**34 943**	**10 869**	**23 319**	**153**	**74**	**205**	**175**	**31**	**117**
Huaraz	12 686	5 461	6 911	68	13	107	47	19	60
Cochabamba	514	4	496	-	2	2	9	1	-
Colcabamba	170	1	164	-	1	1	2	1	-
Huanchay	645	4	591	3	23	7	17	-	-
Independencia	15 152	5 081	9 795	76	18	67	58	10	47
Jangas	1 036	104	928	1	-	2	1	-	-
La Libertad	332	-	317	-	1	2	8	-	4
Olleros	707	10	682	-	-	-	10	-	5
Pampas	382	4	351	2	8	13	4	-	-
Pariacoto	1 098	29	1 055	-	4	4	5	-	1
Pira	954	2	936	-	4	-	12	-	-
Taricá	1 267	169	1 093	3	-	-	2	-	-
Aija	**2 110**	**16**	**1 974**	**2**	**11**	**13**	**74**	**6**	**14**
Aija	542	7	525	-	-	2	7	-	1
Coris	534	3	462	-	7	9	52	-	1
Huacllán	137	1	133	-	2	0	1	-	-
La Merced	618	5	587	1	1	1	13	6	4
Succha	279	-	267	1	1	1	1	-	8
Antonio Raymondi	**3 951**	**43**	**3895**	**0**	**5**	**1**	**4**	**0**	**3**
Llamellín	865	23	840	-	1	-	-	-	1
Aczo	573	9	562	-	1	-	-	-	1
Chaccho	477	3	473	-	1	-	-	-	-
Chingas	523	4	515	-	2	-	2	-	-
Mirgas	1 153	4	1 145	-	-	1	2	-	1
San Juan de Rontoy	360	-	360	-	-	-	-	-	-
Asunción	**2 290**	109	2 166	2	1	1	9	1	1
Chacas	1 272	97	1 163	-	1	1	9	1	-
Acochaca	1 018	12	1 003	2	-	-	-	-	1
Bolognesi	**7 480**	**308**	**6 664**	**18**	**35**	**30**	**355**	**23**	**47**
Chiquián	1 125	63	1 043	1	-	-	13	1	4
Abelardo Pardo Lezameta	170	3	166	-	-	-	1	-	-
Antonio Raymondi	359	60	287	-	6	5	1	-	-
Aquia	689	15	590	-	4	-	56	15	9
Cajacay	440	29	385	5	3	9	8	-	1
Canis	158	2	156	-	-	-	-	-	-
Colquioc	590	57	493	4	17	13	3	1	2
Huallanca	1 525	57	1 330	7	2	-	105	4	20
Huasta	742	3	643	-	-	1	85	-	10
Huayllacayán	404	1	365	1	1	1	34	1	-
La Primavera	161	2	145	-	1	1	11	1	-
Mangas	222	1	221	-	-	-	-	-	-
Pacllón	386	2	361	-	-	-	23	-	-
San Miguel de Corpanqui	179	6	173	-	-	-	-	-	-
Ticllos	330	7	306	-	1	-	15	-	1

Continua …

4.6 DEPARTAMENTO DE ANCASH: MATERIAL PREDOMINANTE EN LAS PAREDES EXTERIORES DE LAS VIVIENDAS PARTICULARES, SEGÚN PROVINCIA Y DISTRITO, 2007

Continua …

Provincia/ Distrito	Total	Ladrillo o Bloque de cemento	Adobe o tapia	Madera	Quincha	Estera	Piedra con barro	Piedra o sillar con cal o cemento	Otro
Carhuaz	**11 012**	**850**	**10 084**	**10**	**6**	**6**	**41**	**5**	**10**
Carhuaz	3 504	473	2 994	4	3	2	21	2	5
Acopampa	631	40	583	1	-	-	4	1	2
Amashca	453	6	445	-	-	-	-	1	1
Anta	576	28	548	-	-	-	-	-	-
Ataquero	405	2	401	-	-	1	1	-	-
Marcará	2 127	134	1 981	3	1	1	4	1	2
Pariahuanca	389	12	369	2	-	-	6	-	-
San Miguel de Aco	575	6	568	-	-	-	1	-	-
Shilla	850	18	829	-	1	-	2	-	-
Tinco	723	79	642	-	-	2	-	-	-
Yungar	779	52	724	-	1	-	2	-	-
Carlos Fermín Fitzcarrald	**5 304**	**42**	**5 224**	**1**	**3**	**2**	**25**	**1**	**6**
San Luis	3 151	34	3 094	1	3	2	11	1	5
San Nicolás	864	3	855	-	-	-	6	-	-
Yauya	1 289	5	1 275	-	-	-	8	-	1
Casma	**10 377**	**3 251**	**4 078**	**142**	**1 035**	**1 834**	**6**	**4**	**27**
Casma	7 059	2 892	1 778	87	711	1 558	5	3	25
Buena Vista Alta	998	70	609	6	177	135	-	-	1
Comandante Noel	534	209	200	21	51	53	-	-	-
Yaután	1 786	80	1 491	28	96	88	1	1	1
Corongo	**1 904**	**35**	**1 849**	**1**	**6**	**0**	**13**	**0**	**0**
Corongo	490	8	473	-	-	-	9	-	-
Aco	134	4	130	-	-	-	-	-	-
Bambas	123	1	121	-	-	-	1	-	-
Cusca	556	7	540	1	5	-	3	-	-
La Pampa	282	10	271	-	1	-	-	-	-
Yanac	178	3	175	-	-	-	-	-	-
Yupán	141	2	139	-	-	-	-	-	-
Huari	**14 421**	**228**	**13 867**	**17**	**45**	**9**	**157**	**2**	**96**
Huari	2 241	67	2 156	3	2	1	9	1	2
Anra	421	3	417	-	-	-	1	-	-
Cajay	726	4	706	-	1	-	12	-	3
Chavín de Huantar	2 210	52	2 098	1	22	1	29	1	6
Huacachi	475	1	467	-	-	-	-	-	7
Huacchis	479	3	469	-	-	-	6	-	1
Huachis	926	1	908	1	-	-	14	-	2
Huantar	791	3	772	1	1	1	10	-	3
Masín	496	4	490	-	1	-	1	-	-
Paucas	472	3	464	1	-	-	4	-	-
Ponto	809	3	768	1	-	2	7	-	28
Rahuapampa	172	1	171	-	-	-	-	-	-
Rapayan	396	2	379	-	11	-	2	-	2
San Marcos	2 761	77	2 588	8	5	2	49	-	32
San Pedro de Chaná	583	1	562	1	-	1	8	-	10
Uco	463	3	452	-	2	1	5	-	-

Continua …

4.6 DEPARTAMENTO DE ANCASH: MATERIAL PREDOMINANTE EN LAS PAREDES EXTERIORES DE LAS VIVIENDAS PARTICULARES, SEGÚN PROVINCIA Y DISTRITO, 2007

Continua …

Provincia/ Distrito	Total	Ladrillo o Bloque de cemento	Adobe o tapia	Madera	Quincha	Estera	Piedra con barro	Piedra o sillar con cal o cemento	Otro
Huarmey	**6 602**	**3 154**	**1 906**	**74**	**409**	**1 018**	**5**	**11**	**25**
Huarmey	4 916	2 939	768	71	320	784	3	11	20
Cochapetí	257	2	240	-	4	6	1	-	4
Culebras	812	206	321	3	75	206	1	-	-
Huayán	299	1	285	-	2	10	-	-	1
Malvas	318	6	292	-	8	12	-	-	-
Huaylas	**12 729**	**1 180**	**11 368**	**17**	**6**	**6**	**133**	**3**	**16**
Caraz	5 423	1 097	4 295	10	-	4	11	2	4
Huallanca	268	9	255	3	1	-	-	-	-
Huata	382	8	281	1	-	-	92	-	-
Huaylas	636	3	630	-	1	1	-	-	1
Mato	548	11	534	-	1	-	-	-	2
Pamparomás	1 886	19	1 862	-	2	1	-	-	2
Pueblo Libre	1 609	9	1 595	-	-	-	4	-	1
Santa Cruz	1 102	12	1 063	3	1	-	18	1	4
Santo Toribio	418	4	413	-	-	-	-	-	1
Yuracmarca	457	8	440	-	-	-	8	-	1
Mariscal Luzuriaga	**5 380**	**36**	**5 318**	**2**	**0**	**0**	**24**	**0**	**0**
Piscobamba	854	12	841	1	-	-	-	-	-
Casca	1 042	7	1 033	1	-	-	1	-	-
Eleazar Guzmán Barrón	323	-	318	-	-	-	5	-	-
Fidel Olivas Escudero	504	3	495	-	-	-	6	-	-
Llama	334	-	333	-	-	-	1	-	-
Llumpa	1 336	7	1 322	-	-	-	7	-	-
Lucma	749	4	742	-	-	-	3	-	-
Musga	238	3	234	-	-	-	1	-	-
Ocros	**2 513**	**169**	**2 061**	**7**	**112**	**85**	**35**	**16**	**28**
Ocros	403	24	346	1	1	4	18	6	3
Acas	213	-	201	-	2	8	-	-	2
Cajamarquilla	125	3	119	1	-	-	-	2	-
Carhuapampa	230	11	202	1	3	2	4	6	1
Cochas	332	33	245	1	6	45	-	1	1
Congas	350	4	331	-	6	-	7	-	2
Llipa	141	13	72	2	44	-	1	-	9
San Cristobal de Raján	185	1	183	-	-	-	1	-	-
San Pedro	388	79	225	1	50	25	-	1	7
Santiago de Chilcas	146	1	137	-	-	1	4	-	3
Pallasca	**7 103**	**219**	**6 534**	**61**	**14**	**6**	**197**	**1**	**71**
Cabana	707	8	681	3	1	-	13	-	1
Bolognesi	335	2	331	-	1	-	1	-	-
Conchucos	1 642	10	1 505	1	-	3	67	-	56
Huacaschuque	143	2	140	-	1	-	-	-	-
Huandoval	262	2	250	3	1	-	6	-	-
Lacabamba	168	1	160	-	1	-	6	-	-
Llapo	156	1	154	-	-	1	-	-	-
Pallasca	652	1	642	3	1	-	2	-	3

Continua …

4.6 DEPARTAMENTO DE ANCASH: MATERIAL PREDOMINANTE EN LAS PAREDES EXTERIORES DE LAS VIVIENDAS PARTICULARES, SEGÚN PROVINCIA Y DISTRITO, 2007

Conclusión …

Provincia/ Distrito	Total	Ladrillo o Bloque de cemento	Adobe o tapia	Madera	Quincha	Estera	Piedra con barro	Piedra o sillar con cal o cemento	Otro
Pampas	1 923	172	1 598	51	6	2	82	1	11
Santa Rosa	325	3	318	-	1	-	3	-	-
Tauca	790	17	755	-	1	-	17	-	-
Pomabamba	**6 425**	**69**	**6 289**	**5**	**3**	**4**	**48**	**3**	**4**
Pomabamba	3 419	56	3 321	3	-	2	30	3	4
Huayllán	851	4	841	1	1	1	3	-	-
Parobamba	1 564	8	1 553	1	-	-	2	-	-
Quinuabamba	591	1	574	-	2	1	13	-	-
Recuay	**4 906**	**243**	**4 329**	**23**	**32**	**54**	**128**	**5**	**92**
Recuay	1 249	47	1 190	1	1	-	7	2	1
Catac	937	140	669	2	1	1	53	2	69
Cotaparaco	161	2	125	11	-	1	20	-	2
Huayllapampa	363	3	339	-	1	7	2	-	11
Llacllín	304	16	277	1	8	1	-	-	1
Marca	376	10	332	2	9	13	10	-	-
Pampas Chico	399	6	376	-	-	1	10	-	6
Pararín	365	4	314	5	10	28	1	1	2
Tapacocha	157	1	144	-	-	1	11	-	-
Ticapampa	595	14	563	1	2	1	14	-	-
Santa	**89 198**	**60 060**	**12 939**	**2 541**	**780**	**11 852**	**53**	**83**	**890**
Chimbote	45 257	34 234	5 068	1 180	135	4 212	19	41	368
Cáceres del Perú	1 296	65	1 178	2	21	21	9	-	-
Coishco	3 376	1 829	1 146	41	11	321	6	-	22
Macate	994	15	959	3	13	3	1	-	-
Moro	1 926	278	1 115	62	126	336	-	1	8
Nepeña	3 597	1 741	1 196	29	367	249	1	4	10
Samanco	1 105	610	87	58	63	269	2	-	16
Santa	3 715	1 523	2 061	21	7	92	3	1	7
Nuevo Chimbote	27 932	19 765	129	1 145	37	6 349	12	36	459
Sihuas	**6 966**	**133**	**6 728**	**11**	**4**	**5**	**75**	**2**	**8**
Sihuas	1 315	104	1 198	4	-	1	3	1	4
Acobamba	410	2	405	-	2	-	1	-	-
Alfonso Ugarte	199	-	198	-	-	-	1	-	-
Cashapampa	729	2	721	-	-	-	6	-	-
Chingalpo	279	4	260	-	1	2	12	-	-
Huayllabamba	960	6	949	2	1	1	1	-	-
Quiches	620	2	614	-	-	-	3	-	1
Ragash	589	3	548	3	-	1	32	-	2
San Juan	1 412	8	1 388	1	-	-	13	1	1
Sicsibamba	453	2	447	1	-	-	3	-	-
Yungay	**12 784**	**629**	**11 992**	**63**	**32**	**19**	**30**	**4**	**15**
Yungay	4 620	413	4 110	60	7	7	14	1	8
Cascapara	462	5	454	-	1	-	2	-	-
Mancos	1 813	108	1 700	-	1	2	-	1	1
Matacoto	346	12	332	-	2	-	-	-	-
Quillo	2 762	32	2 699	-	16	9	3	1	2
Ranrahirca	695	24	662	1	3	1	-	1	3
Shupluy	516	11	495	1	2	-	7	-	-
Yanama	1 570	24	1 540	1	-	-	4	-	1

Fuente: Instituto Nacional de Estadística e Informática (INEI)- XI Censo de Población y VI de Vivienda 2007

4,7 DEPARTAMENTO DE ANCASH: MATERIAL PREDOMINANTE EN LOS PISOS DE LAS VIVIENDAS PARTICULARES, SEGÚN PROVINCIA Y DISTRITO, 2007

Provincia/ Distrito	Total	Tierra	Cemento	Losetas, terrazos	Parquet o madera pulida	Madera, entablados	Laminas asfálticas	Otro
Total	**248 398**	**148 405**	**81 483**	**14 342**	**1 306**	**693**	**459**	**1 710**
Huaraz	**34 943**	**18 240**	**13 074**	**2 896**	**416**	**114**	**117**	**86**
Huaraz	12 686	4 962	5 738	1 536	299	47	59	45
Cochabamba	514	498	16	-	-	-	-	-
Colcabamba	170	154	16	-	-	-	-	-
Huanchay	645	611	34	-	-	-	-	-
Independencia	15 152	7 131	6 488	1 266	114	59	58	36
Jangas	1 036	793	239	3	-	1	-	-
La Libertad	332	318	12	-	1	1	-	-
Olleros	707	625	77	-	-	-	-	5
Pampas	382	367	14	-	-	1	-	-
Pariacoto	1 098	919	175	4	-	-	-	-
Pira	954	934	19	-	-	1	-	-
Taricá	1 267	928	246	87	2	4	-	-
Aija	**2 110**	**1 955**	**126**	**9**	**5**	**10**	**0**	**5**
Aija	542	476	42	7	4	9	-	4
Coris	534	503	30	-	1	-	-	-
Huacllán	137	132	5	-	-	-	-	-
La Merced	618	572	42	2	-	1	-	1
Succha	279	272	7	-	-	-	-	-
Antonio Raymondi	**3 951**	**3770**	**164**	**1**	**4**	**12**	**0**	**0**
Llamellín	865	785	66	1	2	11	-	-
Aczo	573	552	20	-	-	1	-	-
Chaccho	477	460	16	-	1	-	-	-
Chingas	523	499	24	-	-	-	-	-
Mirgas	1 153	1 116	37	-	-	-	-	-
San Juan de Rontoy	360	358	1	-	1	-	-	-
Asunción	**2 290**	**1 954**	**296**	**16**	**2**	**18**	**4**	**0**
Chacas	1 272	991	242	16	2	18	3	-
Acochaca	1 018	963	54	-	-	-	1	-
Bolognesi	**7 480**	**5 901**	**1 435**	**41**	**21**	**73**	**2**	**7**
Chiquián	1 125	711	379	13	3	16	1	2
Abelardo Pardo Lezameta	170	133	35	-	-	2	-	-
Antonio Raymondi	359	265	93	1	-	-	-	-
Aquia	689	552	133	1	-	2	1	-
Cajacay	440	351	85	3	-	1	-	-
Canis	158	148	9	1	-	-	-	-
Colquioc	590	351	233	4	-	2	-	-
Huallanca	1 525	1 134	317	13	17	40	-	4
Huasta	742	701	38	-	-	3	-	-
Huayllacayán	404	365	33	1	1	4	-	-
La Primavera	161	153	8	-	-	-	-	-
Mangas	222	216	5	1	-	-	-	-
Pacllón	386	360	24	1	-	-	-	1
San Miguel de Corpanqui	179	162	14	1	-	2	-	-
Ticllos	330	299	29	1	-	1	-	-

Continua …

4.7 DEPARTAMENTO DE ANCASH: MATERIAL PREDOMINANTE EN LOS PISOS DE LAS VIVIENDAS PARTICULARES, SEGÚN PROVINCIA Y DISTRITO, 2007

Continua …

Provincia/ Distrito	Total	Tierra	Cemento	Losetas, terrazos	Parquet o madera pulida	Madera, entablados	Laminas asfálticas	Otro
Carhuaz	**11 012**	**9 177**	**1 729**	**79**	**12**	**7**	**3**	**5**
Carhuaz	3 504	2 649	787	54	10	1	1	2
Acopampa	631	507	120	3	-	1	-	-
Amashca	453	427	23	2	-	-	1	-
Anta	576	481	86	8	1	-	-	-
Ataquero	405	386	19	-	-	-	-	-
Marcará	2 127	1 859	258	6	1	3	-	-
Pariahuanca	389	345	43	-	-	-	-	1
San Miguel de Aco	575	548	25	1	-	1	-	-
Shilla	850	797	52	1	-	-	-	-
Tinco	723	534	185	2	-	1	-	1
Yungar	779	644	131	2	-	-	1	1
Carlos Fermín Fitzcarrald	**5 304**	**4 925**	**363**	**3**	**2**	**4**	**7**	**0**
San Luis	3 151	2 841	296	3	2	3	6	-
San Nicolás	864	856	8	-	-	-	-	-
Yauya	1 289	1 228	59	-	-	1	1	-
Casma	**10 377**	**5 756**	**3 745**	**290**	**4**	**16**	**1**	**565**
Casma	7 059	3 194	3 010	275	4	14	1	561
Buena Vista Alta	998	850	145	3	-	-	-	-
Comandante Noel	534	259	261	9	-	2	-	3
Yaután	1 786	1 453	329	3	-	-	-	1
Corongo	**1 904**	**1 633**	**257**	**3**	**1**	**4**	**2**	**4**
Corongo	490	397	87	-	1	2	1	2
Aco	134	124	8	-	-	-	-	2
Bambas	123	120	3	-	-	-	-	-
Cusca	556	507	46	-	-	2	1	-
La Pampa	282	193	89	-	-	-	-	-
Yanac	178	160	15	3	-	-	-	-
Yupán	141	132	9	-	-	-	-	-
Huari	**14 421**	**12 633**	**1 564**	**98**	**26**	**81**	**0**	**19**
Huari	2 241	1 640	510	45	11	32	-	3
Anra	421	408	13	-	-	-	-	-
Cajay	726	682	37	-	2	3	-	2
Chavín de Huantar	2 210	1 861	327	16	2	1	-	3
Huacachi	475	450	25	-	-	-	-	-
Huacchis	479	455	10	1	-	12	-	1
Huachis	926	901	22	-	-	3	-	-
Huantar	791	745	44	-	2	-	-	-
Masín	496	428	66	1	1	-	-	-
Paucas	472	462	7	1	-	2	-	-
Ponto	809	769	38	1	1	-	-	-
Rahuapampa	172	124	44	2	2	-	-	-
Rapayan	396	389	4	-	1	1	-	1
San Marcos	2 761	2 308	383	31	4	26	-	9
San Pedro de Chaná	583	561	21	-	-	1	-	-
Uco	463	450	13	-	-	-	-	-

Continua …

4.7 DEPARTAMENTO DE ANCASH: MATERIAL PREDOMINANTE EN LOS PISOS DE LAS VIVIENDAS PARTICULARES, SEGÚN PROVINCIA Y DISTRITO, 2007

Continua …

Provincia/ Distrito	Total	Tierra	Cemento	Losetas, terrazos	Parquet o madera pulida	Madera, entablados	Laminas asfálticas	Otro
Huarmey	**6 602**	**3 349**	**2 934**	**279**	**6**	**9**	**5**	**20**
Huarmey	4 916	2 020	2 592	267	6	9	4	18
Cochapetí	257	249	7	-	-	-	-	1
Culebras	812	494	306	11	-	-	-	1
Huayán	299	289	9	1	-	-	-	-
Malvas	318	297	20	-	-	-	1	-
Huaylas	**12 729**	**9 881**	**2 494**	**230**	**13**	**13**	**6**	**92**
Caraz	5 423	3 120	2 005	220	12	11	4	51
Huallanca	268	177	88	3	-	-	-	-
Huata	382	354	17	2	-	-	2	7
Huaylas	636	589	33	1	-	1	-	12
Mato	548	507	36	1	-	-	-	4
Pamparomás	1 886	1 804	80	2	-	-	-	-
Pueblo Libre	1 609	1 520	83	1	-	-	-	5
Santa Cruz	1 102	1 035	65	-	-	-	-	2
Santo Toribio	418	378	27	-	1	1	-	11
Yuracmarca	457	397	60	-	-	-	-	-
Mariscal Luzuriaga	**5 380**	**5 131**	**213**	**4**	**3**	**24**	**3**	**2**
Piscobamba	854	730	95	2	3	22	-	2
Casca	1 042	1 011	28	-	-	1	2	-
Eleazar Guzmán Barrón	323	321	2	-	-	-	-	-
Fidel Olivas Escudero	504	499	5	-	-	-	-	-
Llama	334	317	17	-	-	-	-	-
Llumpa	1 336	1 309	26	-	-	-	1	-
Lucma	749	721	26	2	-	-	-	-
Musga	238	223	14	-	-	1	-	-
Ocros	**2 513**	**2 114**	**364**	**7**	**7**	**18**	**2**	**1**
Ocros	403	353	47	-	-	3	-	-
Acas	213	205	8	-	-	-	-	-
Cajamarquilla	125	119	6	-	-	-	-	-
Carhuapampa	230	176	49	3	1	1	-	-
Cochas	332	265	66	1	-	-	-	-
Congas	350	312	25	3	3	7	-	-
Llipa	141	128	12	-	-	-	-	1
San Cristobal de Raján	185	174	11	-	-	-	-	-
San Pedro	388	242	136	-	3	7	-	-
Santiago de Chilcas	146	140	4	-	-	-	2	-
Pallasca	**7 103**	**6 349**	**602**	**13**	**32**	**98**	**3**	**6**
Cabana	707	580	79	5	7	36	-	-
Bolognesi	335	316	16	-	-	2	-	1
Conchucos	1 642	1 581	58	-	-	1	1	1
Huacaschuque	143	134	7	-	-	2	-	-
Huandoval	262	213	25	1	4	19	-	-
Lacabamba	168	164	3	-	-	1	-	-
Llapo	156	148	5	-	-	3	-	-
Pallasca	652	599	44	2	4	3	-	-

Continua …

4.7 DEPARTAMENTO DE ANCASH: MATERIAL PREDOMINANTE EN LOS PISOS DE LAS VIVIENDAS PARTICULARES, SEGÚN PROVINCIA Y DISTRITO, 2007

Conclusión …

Provincia/ Distrito	Total	Tierra	Cemento	Losetas, terrazos	Parquet o madera pulida	Madera, entablados	Laminas asfálticas	Otro
Pampas	1 923	1 591	281	4	17	25	2	3
Santa Rosa	325	308	17	-	-	-	-	-
Tauca	790	715	67	1	-	6	-	1
Pomabamba	**6 425**	**5 687**	**652**	**11**	**24**	**44**	**2**	**5**
Pomabamba	3 419	2 778	558	10	23	44	2	4
Huayllán	851	809	41	-	1	-	-	-
Parobamba	1 564	1 520	43	1	-	-	-	-
Quinuabamba	591	580	10	-	-	-	-	1
Recuay	**4 906**	**3 916**	**903**	**32**	**13**	**27**	**7**	**8**
Recuay	1 249	884	319	17	6	21	-	2
Catac	937	695	230	10	-	-	-	2
Cotaparaco	161	136	21	1	2	-	-	1
Huayllapampa	363	335	20	-	1	4	3	-
Llacllín	304	255	48	-	1	-	-	-
Marca	376	338	36	1	-	1	-	-
Pampas Chico	399	376	22	-	1	-	-	-
Pararín	365	346	15	-	-	1	-	3
Tapacocha	157	145	8	-	-	-	4	-
Ticapampa	595	406	184	3	2	-	-	-
Santa	**89 198**	**28 817**	**48 146**	**10 262**	**702**	**107**	**285**	**879**
Chimbote	45 257	12 252	26 525	5 723	307	43	102	305
Cáceres del Perú	1 296	1 122	171	-	1	-	1	1
Coishco	3 376	1 246	1 906	207	2	2	-	13
Macate	994	926	66	1	1	-	-	-
Moro	1 926	1 505	379	35	-	3	2	2
Nepeña	3 597	1 672	1 732	172	2	11	1	7
Samanco	1 105	557	526	18	-	3	-	1
Santa	3 715	1 931	1 616	152	2	1	4	9
Nuevo Chimbote	27 932	7 606	15 225	3 954	387	44	175	541
Sihuas	**6 966**	**6 308**	**645**	**4**	**4**	**2**	**1**	**2**
Sihuas	1 315	772	533	3	4	1	-	2
Acobamba	410	404	5	1	-	-	-	-
Alfonso Ugarte	199	198	1	-	-	-	-	-
Cashapampa	729	717	12	-	-	-	-	-
Chingalpo	279	273	6	-	-	-	-	-
Huayllabamba	960	944	16	-	-	-	-	-
Quiches	620	602	18	-	-	-	-	-
Ragash	589	582	7	-	-	-	-	-
San Juan	1 412	1 385	26	-	-	-	1	-
Sicsibamba	453	431	21	-	-	1	-	-
Yungay	**12 784**	**10 909**	**1 777**	**64**	**9**	**12**	**9**	**4**
Yungay	4 620	3 545	1 010	41	6	10	7	1
Cascapara	462	451	9	2	-	-	-	-
Mancos	1 813	1 460	334	14	1	2	1	1
Matacoto	346	312	32	1	-	-	-	1
Quillo	2 762	2 690	72	-	-	-	-	-
Ranrahirca	695	543	148	1	1	-	1	1
Shupluy	516	476	40	-	-	-	-	-
Yanama	1 570	1 432	132	5	1	-	-	-

Fuente: Instituto Nacional de Estadística e Informática (INEI)- XI Censo de Población y VI de Vivienda 2007

4.8 DEPARTAMENTO DE ANCASH: VIVIENDAS PARTICULARES CON OCUPANTES PRESENTES POR TIPO DE ABASTECIMIENTO DE AGUA, SEGÚN PROVINCIA Y DISTRITO, 2007

Provincia / Distrito	Total	Red pública dentro (Agua potable)	Red Pública Fuera	Pilón de uso público	Camión, cisterna	Pozo	Río, acequia	Vecino	Otro
Total	**248 396**	**151 733**	**19 345**	**6 895**	**1 236**	**15 597**	**43 138**	**8 152**	**2 300**
Huaraz	**34 943**	**24 791**	**4 161**	**349**	**56**	**1 299**	**3 152**	**929**	**206**
Huaraz	12 686	10 033	984	154	49	323	749	281	113
Cochabamba	514	30	-	4	-	2	476	2	-
Colcabamba	170	97	18	-	-	1	42	11	1
Huanchay	645	339	150	13	-	31	72	32	8
Independencia	15 152	11 790	1 943	115	7	197	696	355	49
Jangas	1 036	286	661	22	-	2	43	21	1
La Libertad	332	149	78	-	-	7	74	18	6
Olleros	707	596	20	-	-	13	52	25	1
Pampas	382	23	-	-	-	57	301	1	-
Pariacoto	1 098	499	230	35	-	22	187	112	13
Pira	954	59	2	-	-	633	209	47	4
Taricá	1 267	890	75	6	-	11	251	24	10
Aija	**2 110**	**642**	**180**	**9**	**2**	**51**	**1 147**	**73**	**6**
Aija	542	331	10	-	-	19	165	17	-
Coris	534	105	13	-	-	1	404	9	2
Huacllán	137	9	10	3	-	3	101	10	1
La Merced	618	120	12	6	-	17	436	25	2
Succha	279	77	135	-	2	11	41	12	1
Antonio Raymondi	**3 951**	**3 065**	**178**	**60**	**0**	**211**	**256**	**165**	**16**
Llamellín	865	736	20	6	-	59	13	27	4
Aczo	573	486	13	-	-	18	18	37	1
Chaccho	477	333	38	29	-	40	20	13	4
Chingas	523	447	5	-	-	40	14	13	4
Mirgas	1 153	788	99	14	-	27	177	47	1
San Juan de Rontoy	360	275	3	11	-	27	14	28	2
Asunción	**2 290**	**1 178**	**144**	**36**	**0**	**598**	**254**	**57**	**23**
Chacas	1 272	785	102	34	0	243	68	23	17
Acochaca	1 018	393	42	2	0	355	186	34	6
Bolognesi	**7 480**	**3 606**	**469**	**38**	**0**	**154**	**2 873**	**257**	**83**
Chiquián	1 125	865	73	-	-	6	150	25	6
Abelardo Pardo Lezameta	170	-	-	-	-	2	168	-	-
Antonio Raymondi	359	195	12	-	-	1	138	7	6
Aquia	689	443	17	10	-	32	166	18	3
Cajacay	440	90	124	-	-	1	202	10	13
Canis	158	36	71	-	-	-	9	41	1
Colquioc	590	384	37	2	-	-	151	15	1
Huallanca	1 525	788	25	20	-	88	553	34	17
Huasta	742	22	5	-	-	21	687	4	3
Huayllacayán	404	75	24	3	-	-	295	7	-
La Primavera	161	96	7	-	-	-	56	2	-
Mangas	222	8	-	-	-	1	198	1	14
Pacllón	386	270	4	-	-	2	51	56	3
San Miguel de Corpanqui	179	145	3	3	-	-	15	5	8
Ticllos	330	189	67	-	-	-	34	32	8
Carhuaz	**11 012**	**7 455**	**1 300**	**105**	**0**	**218**	**1 414**	**459**	**61**
Carhuaz	3 504	2 711	101	11	0	57	457	134	33

Continua …

4.8 DEPARTAMENTO DE ANCASH: VIVIENDAS PARTICULARES CON OCUPANTES PRESENTES POR TIPO DE ABASTECIMIENTO DE AGUA, SEGÚN PROVINCIA Y DISTRITO, 2007

Continua …

Provincia / Distrito	Total	Red pública dentro (Agua potable)	Red Pública Fuera	Pilón de uso público	Camión, cisterna	Pozo	Río, acequia	Vecino	Otro
Acopampa	631	541	8	12	-	1	32	32	5
Amashca	453	322	77	3	-	4	25	16	6
Anta	576	334	47	51	-	53	67	23	1
Ataquero	405	297	15	-	-	57	28	8	-
Marcará	2 127	1 336	147	22	-	19	520	82	1
Pariahuanca	389	47	289	-	-	5	26	21	1
San Miguel de Aco	575	55	392	-	-	1	99	25	3
Shilla	850	660	112	-	-	7	19	46	6
Tinco	723	540	19	6	-	1	128	24	5
Yungar	779	612	93	-	-	13	13	48	-
Carlos Fermín Fitzcarrald	**5 304**	**178**	**255**	**21**	**2**	**145**	**4 547**	**138**	**18**
San Luis	3 151	125	7	5	2	103	2 821	77	11
San Nicolás	864	9	-	16	-	14	793	32	-
Yauya	1 289	44	248	-	-	28	933	29	7
Casma	**10 377**	**6 398**	**479**	**1 135**	**102**	**1 169**	**761**	**269**	**64**
Casma	7 059	4 818	174	1 110	62	562	126	173	34
Buena Vista Alta	998	436	85	-	-	118	345	12	2
Comandante Noel	534	9	2	-	40	480	-	1	2
Yaután	1 786	1 135	218	25	-	9	290	83	26
Corongo	**1 902**	**1 120**	**173**	**6**	**0**	**218**	**345**	**29**	**11**
Corongo	490	434	6	2	-	4	28	9	7
Aco	134	-	-	-	-	3	129	2	-
Bambas	123	-	-	-	-	39	81	3	-
Cusca	554	241	54	2	-	171	78	8	-
La Pampa	282	255	8	-	-	-	14	1	4
Yanac	178	66	97	-	-	1	8	6	-
Yupán	141	124	8	2	-	0	7	0	-
Huari	**14 421**	**8 408**	**2 519**	**421**	**3**	**684**	**1 684**	**637**	**65**
Huari	2 241	1 555	318	28	-	35	241	56	8
Anra	421	280	12	11	-	82	16	17	3
Cajay	726	472	33	36	-	13	145	23	4
Chavín de Huantar	2 210	1 519	200	32	-	136	233	89	1
Huacachi	475	393	9	5	-	5	27	36	-
Huacchis	479	144	238	6	-	21	42	25	3
Huachis	926	191	481	38	-	99	68	39	10
Huantar	791	636	-	2	-	14	128	8	3
Masín	496	177	16	17	-	70	158	56	2
Paucas	472	17	321	4	-	11	106	13	0
Pontó	809	119	391	146	-	22	41	84	6
Rahuapampa	172	147	4	-	-	9	9	3	-
Rapayan	396	210	111	-	-	34	28	10	3
San Marcos	2 761	2 004	70	94	3	102	341	133	14
San Pedro de Chaná	583	186	311	2	-	14	41	25	4
Uco	463	358	4	-	-	17	60	20	4
Huarmey	**6 602**	**4 331**	**451**	**207**	**156**	**732**	**421**	**219**	**85**
Huarmey	4 916	3 523	247	127	152	583	90	128	66
Cochapeti	257	87	14	15	-	-	129	11	1
Culebras	812	407	64	49	4	146	90	41	11

Continua …

4.8 DEPARTAMENTO DE ANCASH: VIVIENDAS PARTICULARES CON OCUPANTES PRESENTES POR TIPO DE ABASTECIMIENTO DE AGUA, SEGÚN PROVINCIA Y DISTRITO, 2007

Continua …

Provincia / Distrito	Total	Red pública dentro (Agua potable)	Red Pública Fuera	Pilón de uso público	Camión, cisterna	Pozo	Río, acequia	Vecino	Otro
Huayán	299	82	118	12	-	2	55	24	6
Malvas	318	232	8	4	-	1	57	15	1
Huaylas	**12 729**	**6 539**	**1 963**	**166**	**0**	**201**	**3 412**	**352**	**96**
Caraz	5 423	3 884	664	73	-	14	614	149	25
Huallanca	268	91	7	6	-	1	159	1	3
Huata	382	336	2	2	-	6	26	4	6
Huaylas	636	2	-	-	-	63	535	9	27
Mato	548	426	55	2	-	13	35	13	4
Pamparomás	1 886	297	857	70	-	39	564	53	6
Pueblo Libre	1 609	992	346	8	-	44	116	93	10
Santa Cruz	1 102	248	7	5	-	2	817	16	7
Santo Toribio	418	127	23	-	-	16	234	11	7
Yuracmarca	457	136	2	-	-	3	312	3	1
Mariscal Luzuriaga	**5 380**	**883**	**354**	**148**	**12**	**579**	**2733**	**292**	**379**
Piscobamba	854	307	3	-	-	5	496	18	25
Casca	1 042	26	-	11	4	40	927	19	15
Eleazar Guzmán Barrón	323	22	-	-	-	33	34	37	197
Fidel Olivas Escudero	504	358	41	2	-	14	60	26	3
Llama	334	-	2	-	-	292	33	6	1
Llumpa	1 336	163	308	135	8	169	296	137	120
Lucma	749	4	-	-	-	2	681	44	18
Musga	238	3	-	-	-	24	206	5	-
Ocros	**2 513**	**1 159**	**176**	**123**	**0**	**29**	**904**	**85**	**37**
Ocros	403	278	14	-	-	-	98	7	6
Acas	213	19	-	-	-	-	193	-	1
Cajamarquilla	125	87	13	2	-	-	17	5	1
Carhuapampa	230	123	23	8	-	-	63	11	2
Cochas	332	162	42	-	-	12	99	1	16
Congas	350	207	22	19	-	10	65	26	1
Llipa	141	62	31	40	-	-	6	2	-
San Cristobal de Raján	185	103	17	4	-	1	26	28	6
San Pedro	388	112	14	50	-	5	205	2	-
Santiago de Chilcas	146	6	-	-	-	1	132	3	4
Pallasca	**7 103**	**880**	**155**	**54**	**2**	**119**	**5 762**	**88**	**43**
Cabana	707	32	12	-	-	2	648	9	4
Bolognesi	335	5	-	-	-	19	302	3	6
Conchucos	1 642	14	3	-	-	28	1 570	20	7
Huancaschuque	143	0	-	-	-	-	138	5	-
Huandoval	262	84	-	-	-	1	171	4	2
Lacabamba	168	3	-	-	-	-	161	2	2
Llapo	156	4	-	-	-	-	152	-	-
Pallasca	652	9	-	-	-	6	620	11	6
Pampas	1 923	23	-	38	-	35	1 804	15	8
Santa Rosa	325	111	133	11	2	12	49	5	2
Tauca	790	595	7	5	-	16	147	14	6
Pomabamba	**6 425**	**1 994**	**711**	**262**	**2**	**2 141**	**968**	**300**	**47**
Pomabamba	3 419	1 400	379	223	2	543	659	186	27
Huayllán	851	316	233	27	-	94	121	47	13

Continua …

4.8 DEPARTAMENTO DE ANCASH: VIVIENDAS PARTICULARES CON OCUPANTES PRESENTES POR TIPO DE ABASTECIMIENTO DE AGUA, SEGÚN PROVINCIA Y DISTRITO, 2007

Conclusión …

Provincia / Distrito	Total	Red pública dentro (Agua potable)	Red Pública Fuera	Pilón de uso público	Camión, cisterna	Pozo	Río, acequia	Vecino	Otro
Parobamba	1 564	19	-	-	-	1 400	125	19	1
Quinuabamba	591	259	99	12	-	104	63	48	6
Recuay	**4 906**	**2 943**	**161**	**186**	**3**	**147**	**1 244**	**166**	**56**
Recuay	1 249	1 026	38	14	-	29	82	35	25
Catac	937	608	16	7	-	21	253	27	5
Cotaparaco	161	75	12	-	-	-	66	4	4
Huayllapampa	363	2	2	-	-	-	352	5	2
Llacllín	304	137	17	22	-	35	41	48	4
Marca	376	249	6	3	-	11	91	13	3
Pampas Chico	399	190	24	9	3	37	123	10	3
Pararín	365	85	-	119	-	7	146	8	-
Tapacocha	157	68	34	2	-	3	34	6	10
Ticapampa	595	503	12	10	-	4	56	10	-
Santa	**89 198**	**67 639**	**3 871**	**3 396**	**888**	**5 835**	**3 762**	**3 060**	**747**
Chimbote	45 257	37 993	2 142	907	140	556	1 518	1 650	351
Cáceres del Perú	1 296	254	7	3	-	423	597	9	3
Coishco	3 376	2 948	297	8	6	19	-	80	18
Macate	994	481	142	2	-	16	336	10	7
Moro	1 926	816	129	-	3	22	836	95	25
Nepeña	3 597	70	6	14	19	3 194	173	112	9
Samanco	1 105	8	-	-	6	1 054	18	15	4
Santa	3 715	3 032	119	17	5	411	14	90	27
Nuevo Chimbote	27 932	22 037	1 029	2 445	709	140	270	999	303
Sihuas	**6 966**	**1 437**	**537**	**39**	**3**	**868**	**3 725**	**134**	**223**
Sihuas	1 315	977	51	6	-	10	237	32	2
Acobamba	410	190	16	-	-	22	174	5	3
Alfonso Ugarte	199	2	103	23	-	58	1	7	5
Cashapampa	729	-	5	-	-	16	682	18	8
Chingalpo	279	38	215	-	-	17	7	2	-
Huayllabamba	960	84	136	4	-	29	665	39	3
Quiches	620	128	7	2	-	111	300	5	67
Ragash	589	2	-	4	-	121	366	3	93
San Juan	1 412	16	4	0	3	65	1 279	12	33
Sicsibamba	453	-	-	-	-	419	14	11	9
Yungay	**12 784**	**7 087**	**1 108**	**134**	**5**	**199**	**3 774**	**443**	**34**
Yungay	4 620	3 274	284	23	-	35	852	139	13
Cascapara	462	236	55	3	-	15	139	14	-
Mancos	1 813	1 359	227	10	5	16	145	47	4
Matacoto	346	234	12	-	-	4	85	10	1
Quillo	2 762	231	245	66	-	26	2 070	116	8
Ranrahirca	695	499	29	2	-	5	137	18	5
Shupluy	516	282	6	24	-	11	183	9	1
Yanama	1 570	972	250	6	-	87	163	90	2

Fuente: Instituto Nacional de Estadística e informática (INEI)- XI Censo de Población y VI de Vivienda 2007

4.9 DEPARTAMENTO DE ANCASH: VIVIENDAS PARTICULARES CON OCUPANTES PRESENTES POR DISPONIBILIDAD DE SERVICIO HIGIÉNICO EN LA VIVIENDA, SEGÚN PROVINCIA Y DISTRITO, 2007

Provincia/ Distrito	Total	Red pública dentro de la vivienda	Red pública fuera de la vivienda pero dentro del edificio	Pozo séptico	Pozo ciego o negro / letrina	Río, acequia o canal	No tiene
Total	**248 398**	**114 145**	**9 055**	**7 927**	**48 455**	**2 909**	**65 907**
Huaraz	**34 943**	**18 882**	**2 545**	**1 173**	**5 049**	**598**	**6 696**
Huaraz	12 686	8 674	980	269	636	273	1 854
Cochabamba	514	26	5	2	163	15	303
Colcabamba	170	34	7	3	63	-	63
Huanchay	645	23	17	26	189	2	388
Independencia	15 152	8 862	1 272	548	2 062	203	2 205
Jangas	1 036	222	196	80	400	10	128
La Libertad	332	67	26	14	63	-	162
Olleros	707	206	6	9	201	19	266
Pampas	382	15	-	4	131	13	219
Pariacoto	1 098	242	12	89	417	37	301
Pira	954	37	7	114	348	9	439
Taricá	1 267	474	17	15	376	17	368
Aija	**2 110**	**410**	**85**	**64**	**401**	**2**	**1 148**
Aija	542	255	13	17	122	-	135
Coris	534	58	-	2	10	-	464
Huacllán	137	18	-	9	-	-	110
La Merced	618	65	31	23	229	1	269
Succha	279	14	41	13	40	1	170
Antonio Raymondi	**3 951**	**720**	**58**	**128**	**666**	**45**	**2 334**
Llamellín	865	252	24	36	123	23	407
Aczo	573	152	7	46	93	6	269
Chaccho	477	70	14	15	28	11	339
Chingas	523	76	2	18	222	-	205
Mirgas	1 153	128	11	13	34	4	963
San Juan de Rontoy	360	42	-	-	166	1	151
Asunción	**2 290**	**438**	**66**	**113**	**467**	**21**	**1 185**
Chacas	1 272	364	48	78	368	12	402
Acochaca	1 018	74	18	35	99	9	783
Bolognesi	**7 480**	**2 288**	**229**	**184**	**422**	**170**	**4 187**
Chiquián	1 125	723	73	18	58	14	239
Abelardo Pardo Lezameta	170	-	-	5	35	3	127
Antonio Raymondi	359	84	3	11	11	1	249
Aquia	689	184	20	29	72	4	380
Cajacay	440	56	45	11	79	35	214
Canis	158	2	-	-	1	2	153
Colquioc	590	247	13	8	38	31	253
Huallanca	1 525	622	37	73	57	44	692
Huasta	742	161	12	6	12	24	527
Huayllacayán	404	20	3	6	8	7	360
La Primavera	161	56	15	-	4	-	86
Mangas	222	-	-	1	-	5	216
Pacllón	386	50	-	7	9	-	320
San Miguel de Corpanqui	179	53	-	2	-	-	124
Ticllos	330	30	8	7	38	-	247
Carhuaz	**11 012**	**3 336**	**312**	**594**	**2 203**	**253**	**4 314**
Carhuaz	3 504	1 556	56	173	455	116	1 148
Acopampa	631	200	12	37	183	11	188

Continúa …

4.9 DEPARTAMENTO DE ANCASH: VIVIENDAS PARTICULARES CON OCUPANTES PRESENTES POR DISPONIBILIDAD DE SERVICIO HIGIÉNICO EN LA VIVIENDA, SEGÚN PROVINCIA Y DISTRITO, 2007

Continua …

Provincia/ Distrito	Total	Red pública dentro de la vivienda	Red pública fuera de la vivienda pero dentro del edificio	Pozo séptico	Pozo ciego o negro / letrina	Río, acequia o canal	No tiene
Amashca	453	84	29	2	45	22	271
Anta	576	131	8	80	53	1	303
Ataquero	405	35	9	7	66	1	287
Marcará	2 127	417	15	155	395	39	1 106
Pariahuanca	389	43	45	6	156	1	138
San Miguel de Aco	575	21	48	9	437	1	59
Shilla	850	238	40	11	121	7	433
Tinco	723	322	15	64	141	27	154
Yungar	779	289	35	50	151	27	227
Carlos Fermín Fitzcarrald	**5 304**	**327**	**385**	**91**	**1 089**	**39**	**3 373**
San Luis	3 151	245	298	80	445	24	2 059
San Nicolás	864	-	-	3	441	1	419
Yauya	1 289	82	87	8	203	14	895
Casma	**10 377**	**4 454**	**129**	**654**	**3 904**	**73**	**1 163**
Casma	7 059	3 995	118	417	1 955	34	540
Buena Vista Alta	998	119	-	69	693	3	114
Comandante Noel	534	5	-	60	221	13	235
Yaután	1 786	335	11	108	1 035	23	274
Corongo	**1 904**	**731**	**64**	**45**	**236**	**6**	**822**
Corongo	490	278	12	7	24	2	167
Aco	134	36	-	1	41	-	56
Bambas	123	8	-	2	32	-	81
Cusca	556	144	15	14	40	2	341
La Pampa	282	168	5	9	30	1	69
Yanac	178	11	26	12	69	1	59
Yupán	141	86	6	-	-	-	49
Huari	**14 421**	**2 879**	**563**	**407**	**2 758**	**170**	**7 644**
Huari	2 241	922	67	45	291	4	912
Anra	421	31	-	6	103	2	279
Cajay	726	74	21	8	176	51	396
Chavín de Huantar	2 210	500	23	104	306	21	1 256
Huacachi	475	91	7	3	53	-	321
Huacchis	479	35	55	39	218	2	130
Huachis	926	51	83	22	73	3	694
Huantar	791	166	5	8	315	3	294
Masín	496	103	17	5	120	13	238
Paucas	472	14	88	6	65	-	299
Pontó	809	27	57	14	37	-	674
Rahuapampa	172	90	6	7	7	-	62
Rapayán	396	55	11	20	29	-	281
San Marcos	2 761	634	45	106	784	62	1 130
San Pedro de Chana	583	11	75	13	75	-	409
Uco	463	75	3	1	106	9	269
Huarmey	**6 602**	**2 992**	**249**	**168**	**1 234**	**84**	**1 875**
Huarmey	4 916	2 749	161	140	849	64	953
Cochapeti	257	27	2	3	4	-	221
Culebras	812	158	34	14	273	9	324

Continua …

4.9 DEPARTAMENTO DE ANCASH: VIVIENDAS PARTICULARES CON OCUPANTES PRESENTES POR DISPONIBILIDAD DE SERVICIO HIGIÉNICO EN LA VIVIENDA, SEGÚN PROVINCIA Y DISTRITO, 2007

Continua …

Provincia/ Distrito	Total	Red pública dentro de la vivienda	Red pública fuera de la vivienda pero dentro del edificio	Pozo séptico	Pozo ciego o negro / letrina	Río, acequia o canal	No tiene
Huayán	299	17	52	5	46	-	179
Malvas	318	41	-	6	62	11	198
Huaylas	**12 729**	**3 020**	**404**	**476**	**4 091**	**310**	**4 428**
Caraz	5 423	2 429	263	244	1 185	108	1 194
Huallanca	268	68	3	10	123	26	38
Huata	382	34	-	6	255	1	86
Huaylas	636	2	2	60	75	140	357
Mato	548	123	77	14	248	4	82
Pamparomás	1 886	95	47	53	752	17	922
Pueblo Libre	1 609	113	4	36	638	5	813
Santa Cruz	1 102	39	-	8	512	5	538
Santo Toribio	418	-	-	41	211	-	166
Yuracmarca	457	117	8	4	92	4	232
Mariscal Luzuriaga	**5 380**	**325**	**90**	**142**	**1 365**	**50**	**3 408**
Piscobamba	854	193	52	17	96	15	481
Casca	1 042	24	-	74	478	12	454
Eleazar Guzmán Barrón	323	-	-	8	159	-	156
Fidel Olivas Escudero	504	2	4	5	242	-	251
Llama	334	25	-	6	20	4	279
Llumpa	1 336	30	17	26	87	15	1 161
Lucma	749	37	12	3	251	3	443
Musga	238	14	5	3	32	1	183
Ocros	**2 513**	**556**	**59**	**44**	**85**	**39**	**1 730**
Ocros	403	178	13	4	1	3	204
Acas	213	36	-	-	4	19	154
Cajamarquilla	125	81	2	-	-	-	42
Carhuapampa	230	5	-	-	-	-	225
Cochas	332	92	19	26	40	3	152
Congas	350	32	7	4	1	1	305
Llipa	141	33	11	-	-	-	97
San Cristobal de Raján	185	30	4	-	-	11	140
San Pedro	388	60	3	8	32	2	283
Santiago de Chilcas	146	9	-	2	7	-	128
Pallasca	**7 103**	**1 394**	**282**	**191**	**1 486**	**86**	**3 664**
Cabana	707	227	116	8	128	12	216
Bolognesi	335	93	2	11	75	1	153
Conchucos	1 642	212	25	9	254	17	1 125
Huancaschuque	143	51	4	3	54	-	31
Huandoval	262	93	5	1	28	4	131
Lacabamba	168	55	5	-	50	-	58
Llapo	156	-	4	99	11	-	42
Pallasca	652	166	14	18	227	5	222
Pampas	1 923	177	19	9	165	32	1 521
Santa Rosa	325	36	77	14	151	1	46
Tauca	790	284	11	19	343	14	119
Pomabamba	**6 425**	**876**	**129**	**422**	**1 921**	**114**	**2 963**
Pomabamba	3 419	722	107	292	1 013	82	1 203
Huayllan	851	26	10	9	501	10	295

Continua …

4.9 DEPARTAMENTO DE ANCASH: VIVIENDAS PARTICULARES CON OCUPANTES PRESENTES POR DISPONIBILIDAD DE SERVICIO HIGIÉNICO EN LA VIVIENDA, SEGÚN PROVINCIA Y DISTRITO, 2007

Conclusión …

Provincia/ Distrito	Total	Red pública dentro de la vivienda	Red pública fuera de la vivienda pero dentro del edificio	Pozo séptico	Pozo ciego o negro / letrina	Río, acequia o canal	No tiene
Parobamba	1 564	104	9	101	379	20	951
Quinuabamba	591	24	3	20	28	2	514
Recuay	**4 906**	**1 630**	**80**	**153**	**285**	**115**	**2 643**
Recuay	1 249	593	21	46	81	40	468
Catac	937	451	12	27	85	17	345
Cotaparaco	161	51	4	10	-	-	96
Huayllapampa	363	-	2	-	26	14	321
Llacllín	304	10	-	1	11	26	256
Marca	376	122	15	12	10	2	215
Pampas Chico	399	103	9	18	16	3	250
Pararín	365	-	-	2	22	1	340
Tapacocha	157	20	5	-	2	-	130
Ticapampa	595	280	12	37	32	12	222
Santa	**89 198**	**65 587**	**2 909**	**1 805**	**12 933**	**455**	**5 509**
Chimbote	45 257	35 687	1 673	748	5 036	119	1 994
Cáceres del Perú	1 296	206	6	18	775	3	288
Coishco	3 376	2 665	157	55	264	8	227
Macate	994	45	11	74	606	5	253
Moro	1 926	484	17	37	1 025	13	350
Nepeña	3 597	2 463	91	50	382	38	573
Samanco	1 105	545	50	107	151	2	250
Santa	3 715	2 504	87	44	559	244	277
Nuevo Chimbote	27 932	20 988	817	672	4 135	23	1 297
Sihuas	**6 966**	**995**	**152**	**76**	**2 168**	**94**	**3 481**
Sihuas	1 315	784	54	15	106	24	332
Acobamba	410	2	-	-	12	-	396
Alfonso Ugarte	199	2	-	2	23	2	170
Cashapampa	729	8	15	7	274	25	400
Chingalpo	279	25	40	4	134	1	75
Huayllabamba	960	39	20	19	385	16	481
Quiches	620	59	4	4	249	1	303
Ragash	589	-	-	4	84	4	497
San Juan	1 412	31	7	11	878	8	477
Sicsibamba	453	45	12	10	23	13	350
Yungay	**12 784**	**2 305**	**265**	**997**	**5 692**	**185**	**3 340**
Yungay	4 620	1 234	125	428	1 843	93	897
Cascapara	462	33	5	4	314	4	102
Mancos	1 813	537	30	77	964	26	179
Matacoto	346	49	3	22	157	1	114
Quillo	2 762	84	72	310	1 445	30	821
Ranrahirca	695	160	11	50	320	9	145
Shupluy	516	43	11	28	230	2	202
Yanama	1 570	165	8	78	419	20	880

Fuente: Instituto Nacional de Estadística e Informática- XI Censo de Población y VI de Vivienda 2007

4.10 DEPARTAMENTO DE ANCASH: VIVIENDAS PARTICULARES QUE CUENTAN Y NO CUNTAN CON ALUMBRADO ELECTRICO, SEGÚN, PROVINCIA Y DISTRITO, 2007

Provincia/ Distrito	Total	Cuentan	No cuentan
Total	**248 398**	**181 804**	**66 594**
Huaraz	**34 943**	**28 740**	**6 203**
Huaraz	12 686	10 897	1789
Cochabamba	514	157	357
Colcabamba	170	113	57
Huanchay	645	362	283
Independencia	15 152	13 082	2070
Jangas	1 036	865	171
La Libertad	332	193	139
Olleros	707	583	124
Pampas	382	232	150
Pariacoto	1 098	541	557
Pira	954	679	275
Taricá	1 267	1 036	231
Aija	**2 110**	**1 438**	**672**
Aija	542	457	85
Coris	534	226	308
Huacllán	137	101	36
La Merced	618	471	147
Succha	279	183	96
A. Raymondi	**3 951**	**2 395**	**1 556**
Llamellín	865	548	317
Aczo	573	453	120
Chaccho	477	266	211
Chingas	523	379	144
Mirgas	1 153	610	543
San Juan de Rontoy	360	139	221
Asunción	**2 290**	**1 423**	**867**
Chacas	1 272	988	284
Acochaca	1 018	435	583
Bolognesi	**7 480**	**4 978**	**2 502**
Chiquián	1 125	906	219
Abelardo Pardo Lezamenta	170	139	31
Antonio Raymondi	359	228	131
Aquia	689	480	209
Cajacay	440	327	113
Canis	158	121	37
Colquioc	590	441	149
Huallanca	1 525	825	700
Huasta	742	454	288
Huayllacayán	404	203	201
La Primavera	161	118	43
Mangas	222	142	80
Pacllón	386	269	117
San Miguel de Corpanqui	179	130	49
Ticllos	330	195	135
Carhuaz	**11 012**	**8 361**	**2 651**
Carhuaz	3 504	2 716	788

Continúa...

4.10 DEPARTAMENTO DE ANCASH: VIVIENDAS PARTICULARES QUE CUENTAN Y NO CUNTAN CON ALUMBRADO ELECTRICO, SEGÚN, PROVINCIA Y DISTRITO, 2007

Continúa …

Provincia/ Distrito	Total	Cuentan	No cuentan
Acopampa	631	492	139
Amashca	453	312	141
Anta	576	363	213
Ataquero	405	285	120
Marcará	2 127	1 558	569
Pariahuanca	389	317	72
San Miguel de Aco	575	453	122
Shilla	850	675	175
Tinco	723	559	164
Yungar	779	631	148
C.F. Fitzcarrald	**5 304**	**1 633**	**3 671**
San Luis	3 151	1065	2086
San Nicolás	864	367	497
Yauya	1 289	201	1088
Casma	**10 377**	**7 937**	**2 440**
Casma	7 059	5 639	1420
Buena Vista Alta	998	664	334
Comandante Noel	534	405	129
Yaután	1 786	1 229	557
Corongo	**1 904**	**1 287**	**617**
Corongo	490	335	155
Aco	134	120	14
Bambas	123	36	87
Cusca	556	275	281
La Pampa	282	247	35
Yanac	178	144	34
Yupán	141	130	11
Huari	**14 421**	**9 721**	**4 700**
Huari	2 241	1809	432
Anra	421	292	129
Cajay	726	431	295
Chavín de Huantar	2 210	1440	770
Huacachi	475	354	121
Huacchis	479	267	212
Huachis	926	567	359
Huantar	791	537	254
Masín	496	387	109
Paucas	472	287	185
Pontó	809	465	344
Rahuapampa	172	129	43
Rapayán	396	227	169
San Marcos	2 761	1781	980
San Pedro de Chana	583	429	154
Uco	463	319	144
Huarmey	**6 602**	**5 014**	**1 588**
Huarmey	4 916	3 939	977
Cochapetí	257	141	116
Culebras	812	562	250

Continúa...

4.10 DEPARTAMENTO DE ANCASH: VIVIENDAS PARTICULARES QUE CUENTAN Y NO CUNTAN CON ALUMBRADO ELECTRICO, SEGÚN, PROVINCIA Y DISTRITO, 2007

Continúa …

Provincia/ Distrito	Total	Cuentan	No cuentan
Huayán	299	189	110
Malvas	318	183	135
Huaylas	**12 729**	**8 040**	**4 689**
Caraz	5 423	3 821	1602
Huallanca	268	206	62
Huata	382	302	80
Huaylas	636	272	364
Mato	548	431	117
Pamparomás	1 886	776	1110
Pueblo Libre	1 609	1 072	537
Santa Cruz	1 102	591	511
Santo Toribio	418	306	112
Yuracmarca	457	263	194
Mcal. Luzuriaga	**5 380**	**1 965**	**3 415**
Piscobamba	854	571	283
Casca	1 042	312	730
Eleazar Guzmán Barrón	323	170	153
Fidel Olivas Escudero	504	10	494
Llama	334	109	225
Llumpa	1 336	339	997
Lucma	749	339	410
Musga	238	115	123
Ocros	**2 513**	**1 476**	**1 037**
Ocros	403	261	142
Acas	213	76	137
Cajamarquilla	125	93	32
Carhuapampa	230	156	74
Cochas	332	232	100
Congas	350	259	91
Llipa	141	75	66
San Cristobal de Raján	185	98	87
San Pedro	388	196	192
Santiago de Chilcas	146	30	116
Pallasca	**7 103**	**4 389**	**2 714**
Cabana	707	589	118
Bolognesi	335	190	145
Conchucos	1 642	625	1017
Huancaschuque	143	122	21
Huandoval	262	197	65
Lacabamba	168	145	23
Llapo	156	143	13
Pallasca	652	515	137
Pampas	1 923	975	948
Santa Rosa	325	253	72
Tauca	790	635	155
Pomabamba	**6 425**	**2 412**	**4 013**
Pomabamba	3 419	1 600	1 819
Huayllán	851	208	643

Continúa...

4.10 DEPARTAMENTO DE ANCASH: VIVIENDAS PARTICULARES QUE CUENTAN Y NO CUNTAN CON ALUMBRADO ELECTRICO, SEGÚN, PROVINCIA Y DISTRITO, 2007

Conclusión …

Provincia/ Distrito	Total	Cuentan	No cuentan
Parobamba	1 564	490	1 074
Quinuabamba	591	114	477
Recuay	**4 906**	**3 195**	**1 711**
Recuay	1 249	847	402
Catac	937	612	325
Cotaparaco	161	96	65
Huayllapampa	363	172	191
Llacllín	304	227	77
Marca	376	252	124
Pampas Chico	399	277	122
Pararín	365	138	227
Tapacocha	157	106	51
Ticapampa	595	468	127
Santa	**89 198**	**76 287**	**12 911**
Chimbote	45 257	40 635	4622
Cáceres del Perú	1 296	912	384
Coishco	3 376	3 041	335
Macate	994	713	281
Moro	1 926	1 273	653
Nepeña	3 597	3 008	589
Samanco	1 105	772	333
Santa	3 715	3 173	542
Nuevo Chimbote	27 932	22 760	5172
Sihuas	**6 966**	**4 290**	**2 676**
Sihuas	1 315	1116	199
Acobamba	410	259	151
Alfonso Ugarte	199	153	46
Cashapampa	729	499	230
Chingalpo	279	193	86
Huayllabamba	960	607	353
Quiches	620	492	128
Ragash	589	257	332
San Juan	1 412	419	993
Sicsibamba	453	295	158
Yungay	**12 784**	**6 823**	**5 961**
Yungay	4 620	3 084	1 536
Cascapara	462	80	382
Mancos	1 813	1 366	447
Matacoto	346	176	170
Quillo	2 762	921	1 841
Ranrahirca	695	556	139
Shupluy	516	157	359
Yanama	1 570	483	1 087

Fuente: INEI- XI Censo de Población y VI de Vivienda 2007



V EDUCACIÓN, CULTURA Y ESPARCIMIENTO

V EDUCACIÓN, CULTURA Y ESPARCIMIENTO

Este capítulo presenta información estadística sobre las principales actividades educativas y culturales del departamento

Los datos de cobertura de la matrícula escolar en la modalidad de escolarizada y no escolarizada, por niveles educativos, número de docentes, auxiliares de educación, centros educativos, secciones, aulas, según provincia han sido proporcionados por la Dirección Regional de Educación de Ancash.

La información sobre las Universidades que funcionan en el departamento, son proporcionadas por estas, alcanzando información sobre vacantes, postulantes, alumnos matriculados, docentes, no docentes, graduados y titulados.

Así mismo se ha consignado información sobre la población analfabeta de los Censos Nacionales de Población y Vivienda 2007, igualemnete información sobre la Biblioteca Municipal, número de lectores inscritos, material utilizado, museos, restos arqueológicos y visitantes nacionales y extranjeros a los museos.

5.1 DEPARTAMENTO DE ANCASH: ALUMNOS MATRICULADOS EN EL SISTEMA EDUCATIVO, SEGÚN NIVEL Y MODALIDAD, 2007- 2008

NIVEL Y MODALIDAD	General		Estatal		No Estatal	
	2007	2008	2007	2008	2007	2008
Ancash	**372 372**	**379 456**	**324 030**	**330 202**	**48 342**	**49 254**
I. Escolarizado	**351 705**	**358 988**	**307 378**	**313 749**	**44 327**	**45 239**
Educación Inicial	36 118	**37 079**	30 130	30 990	5 988	6 089
Educación Primaria	190 907	**193 754**	172 261	174 642	18 646	19 112
Menores	190 003	192 844	171 357	173 732	18 646	19 112
Adultos	904	910	904	910	0	0
Educación Secundaria	103 321	**106 560**	90 877	93 815	12 444	12 745
Menores	99 003	101 886	87 413	89 995	11 590	11 891
Adultos	4 318	4 674	3 464	3 820	854	854
Educación Superior	12 559	**12 760**	7 975	8 132	4 584	4 628
Pedagógico	4 871	4 913	3 156	3 198	1 715	1 715
Tecnológico	7 442	7 596	4 573	4 683	2 869	2 913
Educación Artística	246	251	246	251	0	0
Otras Modalidades	8 800	**8 835**	6 135	6 170	2 665	2 665
Educación Ocupacional	7 508	7 517	5 337	5 346	2 171	2 171
Educación Especial	1 292	1 318	798	824	494	494
II. No Escolarizado	**20 667**	**20 468**	**16 652**	**16 453**	**4 015**	**4 015**
Educación Inicial	15 840	15 642	15 840	15 642	0	0
Educación Primaria Adultos	342	341	261	260	81	81
Educación Secundaria Adultos	4 319	4 319	551	551	3 768	3 768
Educación Ocupacional	166	166	0	0	166	166

Fuente: Dirección Regional de Educación, Huaraz-Región Ancash

5.2a DEPARTAMENTO DE ANCASH: TOTAL DE ALUMNOS MATRICULADOS, DOCENTES, E INSTITUCIONES EDUCATIVAS EN EL SISTEMA EDUCATIVO, SEGÚN NIVEL Y MODALIDAD, 2006- 2008

Nivel y Modalidad	Alumnos Matriculados			Docentes			Instituciones Educativos		
	2006	2007	2008	2006	2007	2008	2006	2007	2008
Total	**360 130**	**372 372**	**379 456**	**20 211**	**20 700**	**20 961**	**4 365**	**4 458**	**4 548**
I. Escolarizado	**340 747**	**351 705**	**358 988**	**19 793**	**20 282**	**20 543**	**3 427**	**3 520**	**3 610**
Educación Inicial	34 634	36 118	37 079	1 790	1 892	1 999	901	928	965
Educación Primaria	183 608	190 907	193 754	8 608	8 785	8 835	1 829	1 874	1 907
Menores	182 690	190 003	192 844	8 565	8 739	8 789	1 808	1 853	1 886
Adultos	918	904	910	43	46	46	21	21	21
Educación Secundaria	101 366	103 321	106 560	7 614	7 864	7 946	540	563	581
Menores	96 798	99 003	101 782	7 191	7 438	7 521	509	532	550
Adultos	4 568	4 318	4 778	423	426	425	31	31	31
Educación Superior	12 724	12 559	12 760	1 291	1 263	1 285	57	61	63
Pedagógico	4 749	4 871	4 833	466	449	441	18	21	21
Tecnológico	7 711	7 442	6 177	794	784	814	38	39	41
Educación Artística	264	246	1 750	31	30	30	1	1	1
Otras Modalidades	8 415	8 800	8 835	490	478	478	100	94	94
Educaciòn Ocupacional	7 099	7 508	6 784	372	361	361	85	79	79
Educaciòn Especial	1 316	1 292	2 051	118	117	117	15	15	15
II. No Escolarizado	**19 383**	**20 667**	**20 468**	**418**	**418**	**418**	**938**	**938**	**938**
Educación Inicial	14 677	15 840	15 642	72	72	72	887	887	887
Educación Primaria Adultos	338	342	341	22	22	22	15	15	15
Educación Secundaria Adultos	4 201	4 319	4 319	313	313	313	33	33	33
Educación Ocupacional	167	166	166	11	11	11	3	3	3

Fuente: Dirección Regional de Educación, Huaraz-Región Ancash

5.2b DEPARTAMENTO DE ANCASH: ALUMNOS MATRICULADOS, DOCENTES E INSTITUCIONES EDUCATIVAS, EN EL SISTEMA ESTATAL, SEGÚN NIVEL Y MODALIDAD, 2006-2008

Nivel y Modalidad	Alumnos Matriculados			Docentes			Instituciones Educativas		
	2006	2007	2008	2006	2007	2008	2006	2007	2008
Total	**317 043**	**324 030**	**330 202**	**15 663**	**15 978**	**15 927**	**3 815**	**3 860**	**3 910**
I. Escolarizado	**301 499**	**307 378**	**313 749**	**15 538**	**15 853**	**15 802**	**2 945**	**2 960**	**3 010**
Educación Inicial	29 452	30 130	30 990	1 208	1 257	1 291	723	734	750
Educación Primaria	167 370	172 261	174 642	7 212	7 306	7 216	1 651	1 680	1 700
Menores	166 452	171 357	173 732	7 169	7 260	7 170	1 630	1 659	1 679
Adultos	918	904	910	43	46	46	21	21	21
Educación Secundaria	89 869	90 877	93 815	6 088	6 291	6 292	447	452	464
Menores	86 298	87 413	89 995	5 862	6 059	6 061	417	422	434
Adultos	3 571	3 464	3 820	226	232	231	30	30	30
Educación Superior	8 603	7 975	8 132	766	744	748	60	30	32
Pedagógico	3 308	3 156	3 198	265	249	241	7	7	7
Tecnológico	5 031	4 573	4 683	470	465	477	22	22	24
Educación Artística	264	246	251	31	30	30	1	1	1
Otras Modalidades	6 205	6 135	6 170	264	255	255	64	64	64
Educaciòn Ocupacional	5 365	5 337	5 346	185	177	177	52	52	52
Educaciòn Especial	840	798	824	79	78	78	12	12	12
II. No Escolarizado	**15 544**	**16 652**	**16 453**	**125**	**125**	**125**	**900**	**900**	**900**
Educación Inicial	14 677	15 840	15 642	72	72	72	887	887	887
Educación Primaria Adultos	264	261	260	15	15	15	9	9	9
Educación Secundaria Adultos	603	551	551	38	38	38	4	4	4
Educación Ocupacional	0	0	0	0	0	0	0	0	0

Fuente: Dirección Regional de Educación, Huaraz-Región Ancash

5.2c DEPARTAMENTO DE ANCASH: ALUMNOS MATRICULADOS, DOCENTES E INSTITUCIONES EDUCATIVAS, EN EL SISTEMA NO ESTATAL, SEGÚN NIVEL Y MODALIDAD, 2006-2008

Nivel y Modalidad	Alumnos Matriculados			Docentes			Instituciones Educativas		
	2006	2007	2008	2006	2007	2008	2006	2007	2008
Total	**43 087**	**48 342**	**49 254**	**4 548**	**4 722**	**5 034**	**550**	**598**	**638**
I. Escolarizado	**39 248**	**44 327**	**45 239**	**4 255**	**4 429**	**4 741**	**512**	**560**	**600**
Educación Inicial	5 182	5 988	6 089	582	635	708	178	194	215
Educación Primaria	16 238	18 646	19 112	1 396	1 479	1 619	178	194	207
Menores	16 238	18 646	19 112	1 396	1 479	1 619	178	194	207
Adultos	0	0	0	0	0	0	0	0	0
Educación Secundaria	11 497	12 444	12 745	1 526	1 573	1 654	93	111	117
Menores	10 500	11 590	11 891	1 329	1 379	1 460	92	110	116
Adultos	997	854	854	197	194	194	1	1	1
Educación Superior	4 121	4 584	4 628	525	519	537	27	31	31
Pedagógico	1 441	1 715	1 715	201	200	200	11	14	14
Tecnológico	2 680	2 869	2 913	324	319	337	16	17	17
Educación Artística	0	0	0	0	0	0	0	0	0
Otras Modalidades	2 210	2 665	2 665	226	223	223	36	30	30
Educaciòn Ocupacional	1 734	2 171	2 171	187	184	184	33	27	27
Educaciòn Especial	476	494	494	39	39	39	3	3	3
II. No Escolarizado	**3 839**	**4 015**	**4 015**	**293**	**293**	**293**	**38**	**38**	**38**
Educación Inicial	0	0	0	0	0	0	0	0	0
Educación Primaria Adultos	74	81	81	7	7	7	6	6	6
Educación Secundaria Adultos	3 598	3 768	3 768	275	275	275	29	29	29
Educación Ocupacional	167	166	166	11	11	11	3	3	3

Fuente: Dirección Regional de Educación, Huaraz-Región Ancash

5.3a DEPARTAMENTO DE ANCASH: TOTAL DE ALUMNOS MATRICULADOS POR NIVELES Y/O MODALIDADES, ESCOLARIZADO Y NO ESCOLARIZADO, SEGÚN PROVINCIA, 2007

PÚBLICA + PRIVADA

UGE s	Total General	Escolarizado											No Escolarizado				
		Total (1)	Educ. Inicial	Educ. P.Men.	Educ. P. Adul.	Educ. S.Men.	Educ. S. Adul.	E.S. Pedag.-	E.S. Tecnolog.	Educ. Art.	Educ. Ocup.	Educ. Espec.	Total (2)	Educ. Inicial	Educ. P. Adul.	Educ. S. Adul.	Educ. Ocup.
Total	**372 372**	**351 705**	**36 118**	**190 003**	**904**	**99 003**	**4 318**	**4 871**	**7 442**	**246**	**7 508**	**1 292**	**20 667**	**15 840**	**342**	**4 319**	**166**
Huaraz	52 706	49 602	5 095	23 768	92	14 835	361	1 549	2 415	246	1 132	109	3 104	2 055	141	750	158
Aija	3 034	2 693	301	1 454	0	791	0	0	41	0	106	0	341	341	0	0	0
A. Raymondi	7 093	6 602	538	3 831	0	2 010	55	0	61	0	107	0	491	491	0	0	0
Asunción	4 899	4 741	411	1 992	0	1 115	938	168	94	0	23	0	158	158	0	0	0
Bolognesi	9 209	8 793	781	4 962	0	2 513	0	187	49	0	301	0	416	392	24	0	0
C.F.Fitzcarrald	8 680	8 025	586	5 091	74	1 914	204	0	101	0	55	0	655	655	0	0	0
Carhuaz	14 959	14 307	1 203	8 835	99	3 663	88	0	209	0	168	42	652	624	28	0	0
Casma	13 440	12 772	1 282	6 579	31	3 902	118	237	179	0	372	72	668	456	8	194	0
Corongo	3 275	3 042	328	1 788	0	885	0	0	41	0	0	0	233	204	29	0	0
Huari	26 641	24 900	2 028	14 095	52	6 779	389	500	619	0	438	0	1 741	1 741	0	0	0
Huarmey	9 392	8 822	1 064	4 615	26	2 806	68	0	132	0	73	38	570	458	0	94	8
Huaylas	18 229	17 457	1 446	11 219	36	3 749	138	81	386	0	364	38	772	652	0	120	0
Mcal.Luzuriaga	10 768	10 094	1 275	5 304	65	2 577	72	0	145	0	656	0	674	674	0	0	0
Ocros	1 760	1 689	188	1 106	0	374	0	0	21	0	0	0	71	71	0	0	0
Pallasca	11 448	10 921	1 421	6 154	0	3 087	0	0	65	0	194	0	527	527	0	0	0
Pomabamba	13 426	12 735	1 758	6 866	107	2 598	384	488	58	0	445	31	691	691	0	0	0
Recuay	6 752	6 335	642	3 198	0	1 922	71	0	248	0	254	0	417	388	11	18	0
Santa	123 453	116 801	12 700	60 564	240	35 736	1 187	895	2 308	0	2 209	962	6 652	3 408	101	3 143	0
Sihuas	14 485	13 962	1 805	7 579	34	3 585	164	97	178	0	520	0	523	523	0	0	0
Yungay	18 723	17 412	1 266	11 003	48	4 162	81	669	92	0	91	0	1 311	1 311	0	0	0

Fuente : Información de EsBas 2006- UGE's - Región Ancash.

Elaboración : EEII - DGI - DREA / ODA

5.3b DEPARTAMENTO DE ANCASH: ALUMNOS MATRICULADOS EN EL SECTOR ESTATAL POR NIVELES Y/O MODALIDADES, ESCOLARIZADO Y NO ESCOLARIZADO, SEGÚN PROVINCIA, 2007

PÚBLICA

UGE s	Total General	Escolarizado											No Escolarizado				
		Total (1)	Educ. Inicial	Educ. P.Men.	Educ. P. Adul.	Educ. S.Men.	Educ. S. Adul.	E.S. Pedag.-	E.S. Tecnolog.	Educ. Art.	Educ. Ocup.	Educ. Espec.	Total (2)	Educ. Inicial	Educ. P. Adul.	Educ. S. Adul.	Educ. Ocup.
Total	**324 030**	**307 378**	**30 130**	**171 357**	**904**	**87 413**	**3 464**	**3 156**	**4 573**	**246**	**5 337**	**798**	**16 652**	**15 840**	**261**	**551**	**0**
Huaraz	41 838	39 414	3 608	20 412	92	11 711	361	1 204	960	246	711	109	2 424	2 055	120	249	0
Aija	3 013	2 672	301	1 433	0	791	0	0	41	0	106	0	341	341	0	0	0
A. Raymondi	7 093	6 602	538	3 831	0	2 010	55	0	61	0	107	0	491	491	0	0	0
Asunción	3 783	3 625	411	1 992	0	1 115	84	0	0	0	23	0	158	158	0	0	0
Bolognesi	9 209	8 793	781	4 962	0	2 513	0	187	49	0	301	0	416	392	24	0	0
C.F.Fitzcarrald	8 666	8 011	586	5 077	74	1 914	204	0	101	0	55	0	655	655	0	0	0
Carhuaz	14 312	13 660	1 016	8 423	99	3 615	88	0	209	0	168	42	652	624	28	0	0
Casma	11 744	11 278	1 104	6 005	31	3 614	118	0	179	0	155	72	466	466	0	0	0
Corongo	3 275	3 042	328	1 788	0	885	0	0	41	0	0	0	233	204	29	0	0
Huari	25 471	23 730	1 994	13 711	52	6 605	389	312	378	0	289	0	1 741	1 741	0	0	0
Huarmey	8 634	8 166	945	4 204	26	2 722	68	0	132	0	31	38	468	468	0	0	0
Huaylas	17 376	16 724	1 291	10 922	36	3 714	138	0	386	0	199	38	652	652	0	0	0
Mcal.Luzuriaga	10 768	10 094	1 275	5 304	65	2 577	72	0	145	0	656	0	674	674	0	0	0
Ocros	1 760	1 689	188	1 106	0	374	0	0	21	0	0	0	71	71	0	0	0
Pallasca	11 448	10 921	1 421	6 154	0	3 087	0	0	65	0	194	0	527	527	0	0	0
Pomabamba	13 007	12 316	1 677	6 642	107	2 598	384	488	0	0	389	31	691	691	0	0	0
Recuay	6 610	6 222	631	3 120	0	1 898	71	0	248	0	254	0	388	388	0	0	0
Santa	93 631	89 861	9 045	47 910	240	28 082	1 187	554	1 287	0	1 088	468	3 770	3 408	60	302	0
Sihuas	14 160	13 637	1 805	7 455	34	3 481	164	0	178	0	520	0	523	523	0	0	0
Yungay	18 232	16 921	1 185	10 906	48	4 107	81	411	92	0	91	0	1 311	1 311	0	0	0

Fuente : Información de EsBas 2006- UGE's - Región Ancash.

Elaboración : EEII - DGI - DREA / ODA

5.3c DEPARTAMENTO DE ANCASH: ALUMNOS MATRICULADOS EN EL SECTOR NO ESTATAL POR NIVELES Y/O MODALIDADES, ESCOLARIZADO Y NO ESCOLARIZADO, SEGÚN PROVINCIA, 2007

PRIVADA

UGE s	Total General	Escolarizado											No Escolarizado				
		Total (1)	Educ. Inicial	Educ. P.Men.	Educ. P. Adul.	Educ. S.Men.	Educ. S. Adul.	E.S. Pedag.-	E.S. Tecnolog.	Educ. Art.	Educ. Ocup.	Educ. Espec.	Total (2)	Educ. Inicial	Educ. P. Adul.	Educ. S. Adul.	Educ. Ocup.
Total	**48 342**	**44 327**	**5 988**	**18 646**	**0**	**11 590**	**854**	**1 715**	**2 869**	**0**	**2 171**	**494**	**4 015**	**0**	**81**	**3 768**	**166**
Huaraz	10 868	10 188	1 487	3 356	0	3 124	0	345	1 455	0	421	0	680	0	21	501	158
Aija	21	21	0	21	0	0	0	0	0	0	0	0	0	0	0	0	0
A. Raymondi	0	0	0	0	0	0	0	0	0	0	0	0	0	0	0	0	0
Asunción	1 116	1 116	0	0	0	0	854	168	94	0	0	0	0	0	0	0	0
Bolognesi	0	0	0	0	0	0	0	0	0	0	0	0	0	0	0	0	0
C.F.Fitzcarrald	14	14	0	14	0	0	0	0	0	0	0	0	0	0	0	0	0
Carhuaz	647	647	187	412	0	48	0	0	0	0	0	0	0	0	0	0	0
Casma	1 696	1 494	178	574	0	288	0	237	0	0	217	0	202	0	8	194	0
Corongo	0	0	0	0	0	0	0	0	0	0	0	0	0	0	0	0	0
Huari	1 170	1 170	34	334	0	174	0	188	241	0	149	0	0	0	0	0	0
Huarmey	758	656	119	411	0	84	0	0	0	0	42	0	102	0	0	94	8
Huaylas	853	733	155	297	0	35	0	81	0	0	165	0	120	0	0	120	0
Mcal.Luzuriaga	0	0	0	0	0	0	0	0	0	0	0	0	0	0	0	0	0
Ocros	0	0	0	0	0	0	0	0	0	0	0	0	0	0	0	0	0
Pallasca	0	0	0	0	0	0	0	0	0	0	0	0	0	0	0	0	0
Pomabamba	419	419	81	224	0	0	0	0	58	0	56	0	0	0	0	0	0
Recuay	142	113	11	78	0	24	0	0	0	0	0	0	29	0	11	18	0
Santa	29 822	26 940	3 655	12 654	0	7 654	0	341	1 021	0	1 121	494	2 882	0	41	2 841	0
Sihuas	325	325	0	124	0	104	0	97	0	0	0	0	0	0	0	0	0
Yungay	491	491	81	97	0	55	0	258	0	0	0	0	0	0	0	0	0

Fuente : Información de EsBas 2006- UGE's - Región Ancash
Elaboración : EEII - DGI - DREA / ODA

5.4a DEPARTAMENTO DE ANCASH: TOTAL DE ALUMNOS MATRICULADOS POR NIVELES Y/O MODALIDADES, ESCOLARIZADO Y NO ESCOLARIZADO, SEGÚN PROVINCIA, 2008

PÚBLICA + PRIVADA

UGE s	Total General	Escolarizado											No Escolarizado				
		Total (1)	Educ. Inicial	Educ. P.Men.	Educ. P. Adul.	Educ. S.Men.	Educ. S. Adul.	E.S. Pedag.-	E.S. Tecnolog.	Educ. Art.	Educ. Ocup.	Educ. Espec.	Total (2)	Educ. Inicial	Educ. P. Adul.	Educ. S. Adul.	Educ. Ocup.
Total	**379 456**	**358 988**	**37 079**	**192 844**	**910**	**101 782**	**4 778**	**4 833**	**6 177**	**1 750**	**6 784**	**2 051**	**20 468**	**15 642**	**341**	**4 319**	**166**
Huaraz	53 815	50 706	5 232	24 454	95	14 974	381	1 586	988	1 750	716	530	3 109	2 060	141	750	58
Aija	3 048	2 703	305	1 476	0	780	0	0	41	0	101	0	345	345	0	0	0
A. Raymondi	7 200	6 699	541	3 901	0	2 021	60	0	65	0	111	0	501	501	0	0	0
Asunción	4 827	4 666	419	1 900	0	1 125	939	168	94	0	21	0	161	161	0	0	0
Bolognesi	9 150	8 928	791	5 021	0	2 561	0	188	55	0	0	312	222	198	24	0	0
C.F.Fitzcarrald	8 849	8 194	604	5 169	74	1 987	204	0	101	0	55	0	655	655	0	0	0
Carhuaz	14 680	14 348	1 208	8 841	99	3 702	91	0	211	0	155	41	332	304	28	0	0
Casma	13 619	12 951	1 325	6 629	31	3 988	118	237	179	0	372	72	668	466	8	194	0
Corongo	3 231	3 004	325	1 794	0	845	0	0	40	0	0	0	227	199	28	0	0
Huari	26 338	24 597	2 015	13 886	48	6 748	381	487	602	0	430	0	1 741	1 741	0	0	0
Huarmey	9 768	9 178	1 066	4 785	26	2 983	69	0	138	0	73	38	590	488	0	94	8
Huaylas	18 401	17 634	1 400	11 381	35	3 836	141	81	381	0	344	35	767	647	0	120	0
Mcal.Luzuriaga	11 330	10 636	1 355	5 644	65	2 699	72	0	145	0	656	0	694	694	0	0	0
Ocros	1 695	1 627	185	1 054	0	371	0	17	0	0	0	0	68	68	0	0	0
Pallasca	11 875	11 348	1 577	6 387	0	3 125	0	0	65	0	194	0	527	527	0	0	0
Pomabamba	13 729	13 038	1 825	7 023	107	2 677	384	488	58	0	445	31	691	691	0	0	0
Recuay	6 519	6 135	639	3 119	0	1 818	71	0	241	0	247	0	384	355	11	18	0
Santa	127 098	120 290	13 111	61 210	245	37 669	1 511	901	2 405	0	2 246	992	6 808	3 564	101	3 143	0
Sihuas	14 764	14 241	1 877	7 668	34	3 599	268	0	275	0	520	0	523	523	0	0	0
Yungay	19 520	18 065	1 279	11 502	51	4 274	88	680	93	0	98	0	1 455	1 455	0	0	0

Fuente : Información de EsBas 2008- UGEs - Región Ancash

Elaboración : EEII - DGI - DREA / ODA

5.4b DEPARTAMENTO DE ANCASH: ALUMNOS MATRICULADOS EN EL SECTOR ESTATAL POR NIVELES Y/O MODALIDADES, ESCOLARIZADO Y NO ESCOLARIZADO, SEGÚN PROVINCIA, 2008

PÚBLICA

UGE s	Total General	Escolarizado											No Escolarizado				
		Total (1)	Educ. Inicial	Educ. P.Men.	Educ. P. Adul.	Educ. S.Men.	Educ. S. Adul.	E.S. Pedag.-	E.S. Tecnolog.	Educ. Art.	Educ. Ocup.	Educ. Espec.	Total (2)	Educ. Inicial	Educ. P. Adul.	Educ. S. Adul.	Educ. Ocup.
Total	**330 202**	**313 749**	**30 990**	**173 732**	**910**	**89 995**	**3 820**	**3 215**	**4 666**	**251**	**5 034**	**1 136**	**16 453**	**15 642**	**260**	**551**	**0**
Huaraz	**42 573**	40 144	3 688	20 955	95	11 720	381	1 241	988	251	716	109	**2 429**	2 060	120	249	0
Aija	**3 027**	2 682	305	1 455	0	780	0	0	41	0	101	0	**345**	345	0	0	0
A. Raymondi	**7 200**	6 699	541	3 901	0	2 021	60	0	65	0	111	0	**501**	501	0	0	0
Asunción	**3 711**	3 550	419	1 900	0	1 125	85	0	0	0	21	0	**161**	161	0	0	0
Bolognesi	**9 150**	8 928	791	5 021	0	2 561	0	188	55		0	312	**222**	198	24	0	0
C.F.Fitzcarrald	**8 835**	8 180	604	5 155	74	1 987	204	0	101	0	55	0	**655**	655	0	0	0
Carhuaz	**14 033**	13 701	1 021	8 429	99	3 654	91	0	211	0	155	41	**332**	304	28	0	0
Casma	**11 923**	11 457	1 147	6 055	31	3 700	118	0	179	0	155	72	**466**	466	0	0	0
Corongo	**3 231**	3 004	325	1 794	0	845	0	0	40	0	0	0	**227**	199	28	0	0
Huari	**25 168**	23 427	1 981	13 502	48	6 574	381	299	361	0	281	0	**1 741**	1 741	0	0	0
Huarmey	**9 010**	8 522	947	4 374	26	2 899	69	0	138	0	31	38	**488**	488	0	0	0
Huaylas	**17 548**	16 901	1 245	11 084	35	3 801	141	0	381	0	179	35	**647**	647	0	0	0
Mcal.Luzuriaga	**11 330**	10 636	1 355	5 644	65	2 699	72	0	145	0	656	0	**694**	694	0	0	0
Ocros	**1 695**	1 627	185	1 054	0	371	0	17	0	0	0	0	**68**	68	0	0	0
Pallasca	**11 875**	11 348	1 577	6 387	0	3 125	0	0	65	0	194	0	**527**	527	0	0	0
Pomabamba	**13 310**	12 619	1 744	6 799	107	2 677	384	488	0	0	389	31	**691**	691	0	0	0
Recuay	**6 377**	6 022	628	3 041	0	1 794	71	0	241	0	247	0	**355**	355	0	0	0
Santa	**96 738**	92 812	9 412	48 233	245	29 844	1 511	560	1 384	0	1 125	498	**3 926**	3 564	60	302	0
Sihuas	**14 439**	13 916	1 877	7 544	34	3 599	164	0	178	0	520	0	**523**	523	0	0	0
Yungay	**19 029**	17 574	1 198	11 405	51	4 219	88	422	93	0	98	0	**1 455**	1 455	0	0	0

Fuente : Información de EsBas 2008- UGEs - Región Ancash

Elaboración : EEII - DGI - DREA / ODA

5.4c DEPARTAMENTO DE ANCASH: ALUMNOS MATRICULADOS EN EL SECTOR NO ESTATAL POR NIVELES Y/O MODALIDADES, ESCOLARIZADO Y NO ESCOLARIZADO, SEGÚN PROVINCIA, 2008

PRIVADA

UGE s	Total General	Escolarizado											No Escolarizado				
		Total (1)	Educ. Inicial	Educ. P.Men.	Educ. P. Adul.	Educ. S.Men.	Educ. S. Adul.	E.S. Pedag.-	E.S. Tecnolog.	Educ. Art.	Educ. Ocup.	Educ. Espec.	Total (2)	Educ. Inicial	Educ. P. Adul.	Educ. S. Adul.	Educ. Ocup.
Total	**49 254**	**45 239**	**6 089**	**19 112**	**0**	**11 787**	**958**	**1 618**	**1 511**	**1 499**	**1 750**	**915**	**4 015**	**0**	**81**	**3 768**	**166**
Huaraz	**11 242**	10 562	1 544	3 499	0	3 254	0	345		1 499	0	421	**680**	0	21	501	58
Aija	**21**	21	0	21	0	0	0	0	0	0	0	0	**0**	0	0	0	0
A. Raymondi	**0**	0	0	0	0	0	0	0	0	0	0	0	**0**	0	0	0	0
Asunción	**1 116**	1 116	0	0	0	0	854	168	94	0	0	0	**0**	0	0	0	0
Bolognesi	**0**	0	0	0	0	0	0	0	0	0	0	0	**0**	0	0	0	0
C.F.Fitzcarrald	**14**	14	0	14	0	0	0	0	0	0	0	0	**0**	0	0	0	0
Carhuaz	**647**	647	187	412	0	48	0	0	0	0	0	0	**0**	0	0	0	0
Casma	**1 696**	1 494	178	574	0	288	0	237	0	0	217	0	**202**	0	8	194	0
Corongo	**0**	0	0	0	0	0	0	0	0	0	0	0	**0**	0	0	0	0
Huari	**1 170**	1 170	34	384	0	174	0	188	241	0	149	0	**0**	0	0	0	0
Huarmey	**758**	656	119	411	0	84	0	0	0	0	42	0	**102**	0	0	94	8
Huaylas	**853**	733	155	297	0	35	0	81	0	0	165	0	**120**	0	0	120	0
Mcal.Luzuriaga	**0**	0	0	0	0	0	0	0	0	0	0	0	**0**	0	0	0	0
Ocros	**0**	0	0	0	0	0	0	0	0	0	0	0	**0**	0	0	0	0
Pallasca	**0**	0	0	0	0	0	0	0	0	0	0	0	**0**	0	0	0	0
Pomabamba	**419**	419	81	224	0	0	0	0	58	0	56	0	**0**	0	0	0	0
Recuay	**142**	113	11	78	0	24	0	0	0	0	0	0	**29**	0	11	18	0
Santa	**30 360**	27 478	3 699	12 977	0	7 825	0	341	1 021	0	1 121	494	**2 882**	0	41	2 841	0
Sihuas	**325**	325	0	124		0	104	0	97	0	0	0	**0**	0	0	0	0
Yungay	**491**	491	81	97	0	55	0	258	0	0	0	0	**0**	0	0	0	0

Fuente : Información de EsBas 2008- UGEs - Región Ancash

Elaboración : EEII - DGI - DREA / ODA

5.5a DEPARTAMENTO DE ANCASH: TOTAL DE DOCENTES POR NIVELES Y/O MODALIDADES ESCOLARIZADAS Y NO ESCOLARIZADAS, SEGÚN PROVINCIA, 2007

PÚBLICA + PRIVADA

UGE s	Total General	Escolarizado											No Escolarizado				
		Total (1)	Educ. Inicial	Educ. P.Men.	Educ. P. Adul.	Educ. S.Men.	Educ. S. Adul.	E.S. Pedag.-	E.S. Tecnolog.	Educ. Art.	Educ. Ocup.	Educ. Espec.	Total (2)	Educ. Inicial	Educ. P. Adul.	Educ. S. Adul.	Educ. Ocup.
Total	**20 700**	**20 282**	**1 892**	**8 739**	**46**	**7 438**	**426**	**449**	**784**	**30**	**361**	**117**	**418**	**72**	**22**	**313**	**11**
Huaraz	3 132	3 015	269	1 099	9	1 186	30	126	210	30	40	16	117	14	7	88	8
Aija	207	205	15	104	0	74	0	0	7	0	5	0	2	2	0	0	0
A.Raymondi	207	383	20	192	0	154	7	0	7	0	3	0	1	1	0	0	0
Asunción	468	467	15	108	0	82	201	34	26	0	1	0	1	1	0	0	0
Bolognesi	487	485	30	230	0	188	0	23	9	0	5	0	2	1	1	0	0
C.F.Fitzcarrald	418	417	22	227	2	144	7	0	12	0	3	0	1	1	0	0	0
Carhuaz	698	695	58	346	1	257	4	0	18	0	8	3	3	2	1	0	0
Casma	835	822	73	332	2	327	7	30	19	0	27	5	13	2	1	10	0
Corongo	190	188	16	92	0	74	0	0	6	0	0	0	2	1	1	0	0
Huari	1 249	1 242	82	632	3	379	18	45	60	0	23	0	7	7	0	0	0
Huarmey	632	621	54	265	1	245	7	0	32	0	13	4	11	2	0	6	3
Huaylas	885	861	73	422	1	297	8	13	30	0	15	2	24	2	0	22	0
Mcal.Luzuriaga	449	448	47	238	2	131	4	0	19	0	7	0	1	1	0	0	0
Ocros	140	139	10	74	0	50	0	0	5	0	0	0	1	1	0	0	0
Pallasca	620	618	76	297	0	223	0	0	12	0	10	0	2	2	0	0	0
Pomabamba	639	635	78	305	5	166	19	32	8	0	20	2	4	4	0	0	0
Recuay	512	506	36	223	0	196	13	0	24	0	14	0	6	2	1	3	0
Santa	7 034	6 819	776	2 749	14	2 636	90	82	240	0	147	85	215	21	10	184	0
Sihuas	890	888	89	376	3	367	6	15	17	0	15	0	2	2	0	0	0
Yungay	831	828	53	428	3	262	5	49	23	0	5	0	3	3	0	0	0

Fuente : Información de EsBas 2006- UGEs - Región Ancash

Elaboración : EEII - DGI - DREA / ODA

5.5b DEPARTAMENTO DE ANCASH: DOCENTES EN EL SECTOR ESTATAL POR NIVELES Y/O MODALIDADES ESCOLARIZADAS Y NO ESCOLARIZADAS, SEGÚN PROVINCIA, 2007

PÚBLICA

UGE s	Total General	Escolarizado											No Escolarizado				
		Total (1)	Educ. Inicial	Educ. P.Men.	Educ. P. Adul.	Educ. S.Men.	Educ. S. Adul.	E.S. Pedag.-	E.S. Tecnolog.	Educ. Art.	Educ. Ocup.	Educ. Espec.	Total (2)	Educ. Inicial	Educ. P. Adul.	Educ. S. Adul.	Educ. Ocup.
Total	**15 978**	**15 853**	**1 257**	**7 260**	**46**	**6 059**	**232**	**249**	**465**	**30**	**177**	**78**	**125**	**72**	**15**	**38**	**0**
Huaraz	2 119	2 075	148	891	9	769	30	88	72	30	22	16	44	14	6	24	0
Aija	205	203	15	102	0	74	0	0	7	0	5	0	2	2	0	0	0
A. Raymondi	384	383	20	192	0	154	7	0	7	0	3	0	1	1	0	0	0
Asunción	214	213	15	108	0	82	7	0	0	0	1	0	1	1	0	0	0
Bolognesi	487	485	30	230	0	188	0	23	9	0	5	0	2	1	1	0	0
C.F Fitzcarrald	415	414	22	224	2	144	7	0	12	0	3	0	1	1	0	0	0
Carhuaz	634	631	42	318	1	237	4	0	18	0	8	3	3	2	1	0	0
Casma	623	621	51	268	2	266	7	0	19	0	3	5	2	2	0	0	0
Corongo	190	188	16	92	0	74	0	0	6	0	0	0	2	1	1	0	0
Huari	1 169	1 162	78	618	3	367	18	25	38	0	15	0	7	7	0	0	0
Huarmey	513	511	38	211	1	215	7	0	32	0	3	4	2	2	0	0	0
Huaylas	778	776	58	379	1	288	8	0	30	0	10	2	2	2	0	0	0
Mcal.Luzuriaga	449	448	47	238	2	131	4	0	19	0	7	0	1	1	0	0	0
Ocros	140	139	10	74	0	50	0	0	5	0	0	0	1	1	0	0	0
Pallasca	620	618	76	297	0	223	0	0	12	0	10	0	2	2	0	0	0
Pomabamba	599	595	70	285	5	166	19	32	0	0	16	2	4	4	0	0	0
Recuay	493	491	35	215	0	190	13	0	24	0	14	0	2	2	0	0	0
Santa	4 299	4 258	348	1 735	14	1 838	90	40	115	0	32	46	41	21	6	14	0
Sihuas	851	849	89	362	3	357	6	0	17	0	15	0	2	2	0	0	0
Yungay	796	793	49	421	3	246	5	41	23	0	5	0	3	3	0	0	0

Fuente : Información de EsBas 2006- UGE's - Región Ancash

Elaboración: EEII - DGI - DREA / ODA

5.5c DEPARTAMENTO DE ANCASH: DOCENTES EN EL SECTOR NO ESTATAL POR NIVELES Y/O MODALIDADES ESCOLARIZADAS Y NO ESCOLARIZADAS, SEGÚN PROVINCIA, 2007

PRIVADA

UGE s	Total General	Escolarizado											No Escolarizado				
		Total (1)	Educ. Inicial	Educ. P.Men.	Educ. P. Adul.	Educ. S.Men.	Educ. S. Adul.	E.S. Pedag.-	E.S. Tecnolog.	Educ. Art.	Educ. Ocup.	Educ. Espec.	Total (2)	Educ. Inicial	Educ. P. Adul.	Educ. S. Adul.	Educ. Ocup.
Total	**4 722**	**4 429**	**635**	**1 479**	**0**	**1 379**	**194**	**200**	**319**	**0**	**184**	**39**	**293**	**0**	**7**	**275**	**11**
Huaraz	1 013	940	121	208	0	417	0	38	138	0	18	0	73	0	1	64	8
Aija	2	2	0	2	0	0	0	0	0	0	0	0	0	0	0	0	0
A. Raymondi	0	0	0	0	0	0	0	0	0	0	0	0	0	0	0	0	0
Asunción	254	254	0	0	0	0	194	34	26	0	0	0	0	0	0	0	0
Bolognesi	0	0	0	0	0	0	0	0	0	0	0	0	0	0	0	0	0
C.F.Fitzcarrald	3	3	0	3	0	0	0	0	0	0	0	0	0	0	0	0	0
Carhuaz	64	64	16	28	0	20	0	0	0	0	0	0	0	0	0	0	0
Casma	212	201	22	64	0	61	0	30	0	0	24	0	11	0	1	10	0
Corongo	0	0	0	0	0	0	0	0	0	0	0	0	0	0	0	0	0
Huari	80	80	4	14	0	12	0	20	22	0	8	0	0	0	0	0	0
Huarmey	119	110	16	54	0	30	0	0	0	0	10	0	9	0	0	6	3
Huaylas	107	85	15	43	0	9	0	13	0	0	5	0	22	0	0	22	0
Mcal.Luzuriaga	0	0	0	0	0	0	0	0	0	0	0	0	0	0	0	0	0
Ocros	0	0	0	0	0	0	0	0	0	0	0	0	0	0	0	0	0
Pallasca	0	0	0	0	0	0	0	0	0	0	0	0	0	0	0	0	0
Pomabamba	40	40	8	20	0	0	0	0	8	0	4	0	0	0	0	0	0
Recuay	19	15	1	8	0	6	0	0	0	0	0	0	4	0	1	3	0
Santa	2 735	2 561	428	1 014	0	798	0	42	125	0	115	39	174	0	4	170	0
Sihuas	39	39	0	14	0	10	0	15	0	0	0	0	0	0	0	0	0
Yungay	35	35	4	7	0	16	0	8	0	0	0	0	0	0	0	0	0

Fuente : Información de EsBas 2006- UGE's - Región Ancash.

Elaboración : EEII - DGI - DREA / ODA

5.6a DEPARTAMENTO DE ANCASH: TOTAL DE DOCENTES POR NIVELES Y/O MODALIDADES ESCOLARIZADAS Y NO ESCOLARIZADAS, SEGÚN PROVINCIA, 2008

PÚBLICA + PRIVADA

UGE s	Total General	Escolarizado											No Escolarizado				
		Total (1)	Educ. Inicial	Educ. P.Men.	Educ. P. Adul.	Educ. S.Men.	Educ. S. Adul.	E.S. Pedag.-	E.S. Tecnolog.	Educ. Art.	Educ. Ocup.	Educ. Espec.	Total (2)	Educ. Inicial	Educ. P. Adul.	Educ. S. Adul.	Educ. Ocup.
Total	**20 961**	**20 543**	**1 999**	**8 789**	**46**	**7 521**	**425**	**441**	**814**	**30**	**361**	**117**	**418**	**72**	**22**	**313**	**11**
Huaraz	3 249	3 132	290	1 142	9	1 246	28	118	216	30	39	14	117	14	7	88	8
Aija	207	205	15	104	0	74	0	0	7	0	5	0	2	2	0	0	0
A. Raymondi	384	383	20	192	0	154	7	0	7	0	3	0	1	1	0	0	0
Asunción	468	467	15	108	0	82	201	34	26	0	1	0	1	1	0	0	0
Bolognesi	487	485	30	230	0	188	0	23	9	0	5	0	2	1	1	0	0
C.F.Fitzcarrald	432	431	25	234	2	148	7	0	12	0	3	0	1	1	0	0	0
Carhuaz	707	704	59	349	1	261	4	0	19	0	8	3	3	2	1	0	0
Casma	847	834	74	332	2	338	7	30	19	0	27	5	13	2	1	10	0
Corongo	190	188	16	92	0	74	0	0	6	0	0	0	2	1	1	0	0
Huari	1 259	1 252	85	635	3	382	18	45	61	0	23	0	7	7	0	0	0
Huarmey	637	626	56	265	1	248	7	0	32	0	13	4	11	2	0	6	3
Huaylas	609	585	76	234	1	205	8	13	31	0	15	2	24	2	0	22	0
Mcal.Luzuriaga	449	448	47	238	2	131	4	0	19	0	7	0	1	1	0	0	0
Ocros	140	139	10	74	0	50	0	0	5	0	0	0	1	1	0	0	0
Pallasca	620	618	76	297	0	223	0	0	12	0	10	0	2	2	0	0	0
Pomabamba	654	650	79	311	5	174	19	32	8	0	20	2	4	4	0	0	0
Recuay	512	506	36	223	0	196	13	0	24	0	14	0	6	2	1	3	0
Santa	7 389	7 174	848	2 925	14	2 718	91	82	261	0	148	87	215	21	10	184	0
Sihuas	890	888	89	376	3	367	6	15	17	0	15	0	2	2	0	0	0
Yungay	831	828	53	428	3	262	5	49	23	0	5	0	3	3	0	0	0

Fuente : Información de EsBas 2006- UGE's - Región Ancash.

Elaboración : EEII - DGI - DREA / ODA

5.6b DEPARTAMENTO DE ANCASH: DOCENTES EN EL SECTOR ESTATAL POR NIVELES Y/O MODALIDADES ESCOLARIZADAS Y NO ESCOLARIZADAS, SEGÚN PROVINCIA, 2008

PÚBLICA

UGE s	Total General	Escolarizado											No Escolarizado				
		Total (1)	Educ. Inicial	Educ. P.Men.	Educ. P. Adul.	Educ. S.Men.	Educ. S. Adul.	E.S. Pedag.-	E.S. Tecnolog.	Educ. Art.	Educ. Ocup.	Educ. Espec.	Total (2)	Educ. Inicial	Educ. P. Adul.	Educ. S. Adul.	Educ. Ocup.
Total	**15 927**	**15 802**	**1 291**	**7 170**	**46**	**6 061**	**231**	**241**	**477**	**30**	**177**	**78**	**125**	**72**	**15**	**38**	**0**
Huaraz	2 148	2 104	155	901	9	791	28	80	75	30	21	14	44	14	6	24	0
Aija	205	203	15	102	0	74	0	0	7	0	5	0	2	2	0	0	0
A. Raymondi	384	383	20	192	0	154	7	0	7	0	3	0	1	1	0	0	0
Asunción	214	213	15	108	0	82	7	0	0	0	1	0	1	1	0	0	0
Bolognesi	487	485	30	230	0	188	0	23	9	0	5	0	2	1	1	0	0
C.F.Fitzcarrald	429	428	25	231	2	148	7	0	12	0	3	0	1	1	0	0	0
Carhuaz	643	640	43	321	1	241	4	0	19	0	8	3	3	2	1	0	0
Casma	635	633	52	268	2	277	7	0	19	0	3	5	2	2	0	0	0
Corongo	190	188	16	92	0	74	0	0	6	0	0	0	2	1	1	0	0
Huari	1 179	1 172	81	621	3	370	18	25	39	0	15	0	7	7	0	0	0
Huarmey	518	516	40	211	1	218	7	0	32	0	3	4	2	2	0	0	0
Huaylas	502	500	61	191	1	196	8	0	31	0	10	2	2	2	0	0	0
Mcal Luzuriaga	449	448	47	238	2	131	4	0	19	0	7	0	1	1	0	0	0
Ocros	140	139	10	74	0	50	0	0	5	0	0	0	1	1	0	0	0
Pallasca	620	618	76	297	0	223	0	0	12	0	10	0	2	2	0	0	0
Pomabamba	614	610	71	291	5	174	19	32	0	0	16	2	4	4	0	0	0
Recuay	493	491	35	215	0	190	13	0	24	0	14	0	2	2	0	0	0
Santa	4 430	4 389	361	1 804	14	1 877	91	40	121	0	33	48	41	21	6	14	0
Sihuas	851	849	89	352	3	357	6	0	17	0	15	0	2	2	0	0	0
Yungay	796	793	49	421	3	246	5	41	23	0	5	0	3	3	0	0	0

Fuente : Información de EsBas 2006- UGE's - Región Ancash.

Elaboración: EEI - DGI - DREA / ODA

5.6c DEPARTAMENTO DE ANCASH: DOCENTES EN EL SECTOR NO ESTATAL POR NIVELES Y/O MODALIDADES ESCOLARIZADAS Y NO ESCOLARIZADAS, SEGÚN PROVINCIA, 2008

PRIVADA

UGE s	Total General	Escolarizado											No Escolarizado				
		Total (1)	Educ. Inicial	Educ. P.Men.	Educ. P. Adul.	Educ. S.Men.	Educ. S. Adul.	E.S. Pedag.-	E.S. Tecnolog.	Educ. Art.	Educ. Ocup.	Educ. Espec.	Total (2)	Educ. Inicial	Educ. P. Adul.	Educ. S. Adul.	Educ. Ocup.
Total	**5 034**	**4 741**	**708**	**1 619**	**0**	**1 460**	**194**	**200**	**337**	**0**	**184**	**39**	**293**	**0**	**7**	**275**	**11**
Huaraz	1 101	1 028	135	241	0	455	0	38	141	0	18	0	73	0	1	64	8
Aija	2	2	0	2	0	0	0	0	0	0	0	0	0	0	0	0	0
A. Raymondi	0	0	0	0	0	0	0	0	0	0	0	0	0	0	0	0	0
Asunción	254	254	0	0	0	0	194	34	26	0	0	0	0	0	0	0	0
Bolognesi	0	0	0	0	0	0	0	0	0	0	0	0	0	0	0	0	0
C.F.Fitzcarrald	3	3	0	3	0	0	0	0	0	0	0	0	0	0	0	0	0
Carhuaz	64	64	16	28	0	20	0	0	0	0	0	0	0	0	0	0	0
Casma	212	201	22	64	0	61	0	30	0	0	24	0	11	0	1	10	0
Corongo	0	0	0	0	0	0	0	0	0	0	0	0	0	0	0	0	0
Huari	80	80	4	14	0	12	0	20	22	0	8	0	0	0	0	0	0
Huarmey	119	110	16	54	0	30	0	0	0	0	10	0	9	0	0	6	3
Huaylas	107	85	15	43	0	9	0	13	0	0	5	0	22	0	0	22	0
Mcal.Luzuriaga	0	0	0	0	0	0	0	0	0	0	0	0	0	0	0	0	0
Ocros	0	0	0	0	0	0	0	0	0	0	0	0	0	0	0	0	0
Pallasca	0	0	0	0	0	0	0	0	0	0	0	0	0	0	0	0	0
Pomabamba	40	40	8	20	0	0	0	0	8	0	4	0	0	0	0	0	0
Recuay	19	15	1	8	0	6	0	0	0	0	0	0	4	0	1	3	0
Santa	2 959	2 785	487	1 121	0	841	0	42	140	0	115	39	174	0	4	170	0
Sihuas	39	39	0	14	0	10	0	15	0	0	0	0	0	0	0	0	0
Yungay	35	35	4	7	0	16	0	8	0	0	0	0	0	0	0	0	0

Fuente: Información de EsBas 2006- UGE's - Región Ancash.

Elaboración : EEII - DGI - DREA / ODA

5.7a DEPARTAMENTO DE ANCASH: TOTAL DE INSTITUCIONES EDUCATIVAS POR NIVELES Y/O MODALIDADES, SEGÚN PROVINCIA, 2007

UGE s	Total General	Escolarizado											No Escolarizado				
		Total (1)	Educ. Inicial	Educ. P.Men.	Educ. P. Adul.	Educ. S.Men.	Educ. S. Adul.	E.S. Pedag.-	E.S. Tecnolog.	Educ. Art.	Educ. Ocup.	Educ. Espec.	Total (2)	Educ. Inicial	Educ. P. Adul.	Educ. S. Adul.	Educ. Ocup.
Total	**4 458**	**3 520**	**928**	**1 853**	**21**	**532**	**31**	**21**	**39**	**1**	**79**	**15**	**938**	**887**	**15**	**33**	**3**
Huaraz	494	350	80	186	2	62	2	4	7	1	4	2	144	130	4	8	2
Aija	84	54	13	32	0	7	0	0	1	0	1	0	30	30	0	0	0
A. Raymondi	113	87	16	51	0	14	1	0	1	0	1	0	26	26	0	0	0
Asunción	64	43	9	23	0	6	2	1	1	0	1	0	21	21	0	0	0
Bolognesi	137	113	22	67	0	19	0	1	1	0	3	0	24	23	1	0	0
C.F.Fitzcarrald	136	101	19	60	1	17	1	0	1	0	2	0	35	35	0	0	0
Carhuaz	171	146	32	80	1	24	1	0	1	0	4	3	25	24	1	0	0
Casma	140	117	35	54	1	18	1	2	1	0	4	1	23	20	1	2	0
Corongo	72	53	13	28	0	11	0	0	1	0	0	0	19	18	1	0	0
Huari	397	287	56	179	1	37	2	2	3	0	7	0	110	110	0	0	0
Huarmey	123	93	24	48	1	15	1	0	1	0	2	1	30	28	0	1	1
Huaylas	246	210	44	131	1	25	1	1	1	0	5	1	36	33	0	3	0
Mcal.Luzuriaga	157	127	42	65	1	16	1	0	1	0	1	0	30	30	0	0	0
Ocros	54	44	8	29	0	6	0	0	1	0	0	0	10	10	0	0	0
Pallasca	188	154	44	81	0	25	0	0	1	0	3	0	34	34	0	0	0
Pomabamba	201	165	63	79	1	13	1	1	1	0	5	1	36	36	0	0	0
Recuay	149	117	30	63	0	16	2	0	1	0	5	0	32	30	1	1	0
Santa	1 026	832	272	347	8	147	13	6	11	0	22	6	194	170	6	18	0
Sihuas	264	217	71	109	1	29	1	1	1	0	4	0	47	47	0	0	0
Yungay	242	210	35	138	2	25	1	2	2	0	5	0	32	32	0	0	0

Fuente : Información de EsBas 2006- UGE's - Región Ancash.

Elaboración : EEII - DGI - DREA / ODA

5.7b DEPARTAMENTO DE ANCASH: INSTITUCIONES EDUCATIVAS EN EL SECTOR ESTATAL POR NIVELES Y/O MODALIDADES, SEGÚN PROVINCIA, 2007

PÚBLICA

UGE s	Total General	Escolarizado											No Escolarizado				
		Total (1)	Educ. Inicial	Educ. P.Men.	Educ. P. Adul.	Educ. S.Men.	Educ. S. Adul.	E.S. Pedag.	E.S. Tecnolog.	Educ. Art.	Educ. Ocup.	Educ. Espec.	Total (2)	Educ. Inicial	Educ. P. Adul.	Educ. S. Adul.	Educ. Ocup.
Total	**3 860**	**2 960**	**734**	**1 659**	**21**	**422**	**30**	**7**	**22**	**1**	**52**	**12**	**900**	**887**	**9**	**4**	**0**
Huaraz	392	257	52	158	2	36	2	1	1	1	2	2	135	130	3	2	0
Aija	83	53	13	31	0	7	0	0	1	0	1	0	30	30	0	0	0
A. Raymondi	113	87	16	54	0	14	1	0	1	0	1	0	26	26	0	0	0
Asunción	61	40	9	23	0	6	1	0	0	0	1	0	21	21	0	0	0
Bolognesi	137	113	22	67	0	19	0	1	1	0	3	0	24	23	1	0	0
C.F.Fitzcarrald	134	99	18	59	1	17	1	0	1	0	2	0	35	35	0	0	0
Carhuaz	159	134	28	75	1	21	1	0	1	0	4	3	25	24	1	0	0
Casma	112	92	27	46	1	14	1	0	1	0	1	1	20	20	0	0	0
Corongo	72	53	13	28	0	11	0	0	1	0	0	0	19	18	1	0	0
Huari	391	281	55	178	1	36	2	1	2	0	6	0	110	110	0	0	0
Huarmey	108	80	19	43	1	13	1	0	1	0	1	1	28	28	0	0	0
Huaylas	224	191	37	124	1	23	1	0	1	0	3	1	33	33	0	0	0
Mcal.Luzuriaga	157	127	42	65	1	16	1	0	1	0	1	0	30	30	0	0	0
Ocros	54	44	8	29	0	6	0	0	1	0	0	0	10	10	0	0	0
Pallasca	188	154	44	81	0	25	0	0	1	0	3	0	34	34	0	0	0
Pomabamba	192	156	60	75	1	13	1	1	0	0	4	1	36	36	0	0	0
Recuay	144	114	29	62	0	15	2	0	1	0	5	0	30	30	0	0	0
Santa	644	469	138	218	8	79	13	2	3	0	5	3	175	170	3	2	0
Sihuas	261	214	71	108	1	28	1	0	1	0	4	0	47	47	0	0	0
Yungay	234	202	33	135	2	23	1	1	2	0	5	0	32	32	0	0	0

Fuente : Información de EsBas 2006- UGE's - Región Ancash

Elaboración : ELII - DGI - DREA / ODA

5.7b DEPARTAMENTO DE ANCASH: INSTITUCIONES EDUCATIVAS EN EL SECTOR ESTATAL POR NIVELES Y/O MODALIDADES, SEGÚN PROVINCIA, 2007

PÚBLICA

UGE s	Total General	Escolarizado											No Escolarizado				
		Total (1)	Educ. Inicial	Educ. P.Men.	Educ. P. Adul.	Educ. S.Men.	Educ. S. Adul.	E.S. Pedag.-	E.S. Tecnolog.	Educ. Art.	Educ. Ocup.	Educ. Espec.	Total (2)	Educ. Inicial	Educ. P. Adul.	Educ. S. Adul.	Educ. Ocup.
Total	**3 860**	**2 960**	**734**	**1 659**	**21**	**422**	**30**	**7**	**22**	**1**	**52**	**12**	**900**	**887**	**9**	**4**	**0**
Huaraz	392	257	52	158	2	36	2	1	1	1	2	2	135	130	3	2	0
Aija	83	53	13	31	0	7	0	0	1	0	1	0	30	30	0	0	0
A. Raymondi	113	87	16	54	0	14	1	0	1	0	1	0	26	26	0	0	0
Asunción	61	40	9	23	0	6	1	0	0	0	1	0	21	21	0	0	0
Bolognesi	137	113	22	67	0	19	0	1	1	0	3	0	24	23	1	0	0
C.F.Fitzcarrald	134	99	18	59	1	17	1	0	1	0	2	0	35	35	0	0	0
Carhuaz	159	134	28	75	1	21	1	0	1	0	4	3	25	24	1	0	0
Casma	112	92	27	46	1	14	1	0	1	0	1	1	20	20	0	0	0
Corongo	72	53	13	28	0	11	0	0	1	0	0	0	19	18	1	0	0
Huari	391	281	55	178	1	36	2	1	2	0	6	0	110	110	0	0	0
Huarmey	108	80	19	43	1	13	1	0	1	0	1	1	28	28	0	0	0
Huaylas	224	191	37	124	1	23	1	0	1	0	3	1	33	33	0	0	0
Mcal.Luzuriaga	157	127	42	65	1	16	1	0	1	0	1	0	30	30	0	0	0
Ocros	54	44	8	29	0	6	0	0	1	0	0	0	10	10	0	0	0
Pallasca	188	154	44	81	0	25	0	0	1	0	3	0	34	34	0	0	0
Pomabamba	192	156	60	75	1	13	1	1	0	0	4	1	36	36	0	0	0
Recuay	144	114	29	62	0	15	2	0	1	0	5	0	30	30	0	0	0
Santa	644	469	138	218	8	79	13	2	3	0	5	3	175	170	3	2	0
Sihuas	261	214	71	108	1	28	1	0	1	0	4	0	47	47	0	0	0
Yungay	234	202	33	135	2	23	1	1	2	0	5	0	32	32	0	0	0

Fuente : Información de EsBas 2006- UGE's - Región Ancash

Elaboración : EEII - DGI - DREA / ODA

5.8a DEPARTAMENTO DE ANCASH: TOTAL DE INSTITUCIONES EDUCATIVAS POR NIVELES Y/O MODALIDADES, SEGÚN PROVINCIA, 2008

PÚBLICA+ PRIVADA

UGE s	Total General	Escolarizado											No Escolarizado				
		Total (1)	Educ. Inicial	Educ. P.Men.	Educ. P. Adul.	Educ. S.Men.	Educ. S. Adul.	E.S. Pedag.-	E.S. Tecnolog.	Educ. Art.	Educ. Ocup.	Educ. Espec.	Total (2)	Educ. Inicial	Educ. P. Adul.	Educ. S. Adul.	Educ. Ocup.
Total	**4 548**	**3 610**	**965**	**1 886**	**21**	**550**	**31**	**21**	**41**	1	**79**	**15 #**	**938**	**887**	**15**	**33**	**3**
Huaraz	**521**	**377**	89	199	2	67	2	4	7	1	4	2 #	**144**	130	4	8	2
A.Raymondi	**84**	**54**	13	32	0	7	0	0	1	0	1	0 #	**30**	30	0	0	0
Aija	**113**	**87**	16	54	0	14	1	0	1	0	1	0 #	**26**	26	0	0	0
Asunción	**64**	**43**	9	23	0	6	2	1	1	0	1	0 #	**21**	21	0	0	0
Bolognesi	**138**	**114**	22	68	0	19	0	1	1	0	3	0 #	**24**	23	1	0	0
C.F.Fitzcarrald	**136**	**101**	19	60	1	17	1	0	1	0	2	0 #	**35**	35	0	0	0
Carhuaz	**171**	**146**	32	80	1	24	1	0	1	0	4	3 #	**25**	24	1	0	0
Casma	**140**	**117**	35	54	1	18	1	2	1	0	4	1 #	**23**	20	1	2	0
Corongo	**72**	**53**	13	28	0	11	0	0	1	0	0	0 #	**19**	18	1	0	0
Huari	**397**	**287**	56	179	1	37	2	2	3	0	7	0 #	**110**	110	0	0	0
Huarmey	**123**	**93**	24	48	1	15	1	0	1	0	2	1 #	**30**	28	0	1	1
Huaylas	**247**	**211**	45	131	1	25	1	1	1	0	5	1 #	**36**	33	0	3	0
Mcal.Luzuriaga	**157**	**127**	42	65	1	16	1	0	1	0	1	0 #	**30**	30	0	0	0
Ocros	**54**	**44**	8	29	0	6	0	0	1	0	0	0 #	**10**	10	0	0	0
Pallasca	**190**	**156**	44	81	0	25	0	0	3	0	3	0 #	**34**	34	0	0	0
Pomabamba	**201**	**165**	63	79	1	13	1	1	1	0	5	1 #	**36**	36	0	0	0
Recuay	**149**	**117**	30	63	0	16	2	0	1	0	5	0 #	**32**	30	1	1	0
Santa	**1 085**	**891**	299	366	8	160	13	6	11	0	22	6 #	**194**	170	6	18	0
Sihuas	**264**	**217**	71	109	1	29	1	1	1	0	4	0 #	**47**	47	0	0	0
Yungay	**242**	**210**	35	138	2	25	1	2	2	0	5	0 #	**32**	32	0	0	0

Fuente : Información de EsBas 2006- UGE's - Región Ancash

Elaboración : EII - DGI - DREA / ODA

5.8b DEPARTAMENTO DE ANCASH: INSTITUCIONES EDUCATIVAS EN EL SECTOR ESTATAL POR NIVELES Y/O MODALIDADES, SEGÚN PROVINCIA, 2008

PÚBLICA

UGE s	Total General	Escolarizado											No Escolarizado				
		Total (1)	Educ. Inicial	Educ. P.Men.	Educ. P. Adul.	Educ. S.Men.	Educ. S. Adul.	E.S. Pedag.-	E.S. Tecnolog.	Educ. Art.	Educ. Ocup.	Educ. Espec.	Total (2)	Educ. Inicial	Educ. P. Adul.	Educ. S. Adul.	Educ. Ocup.
Total	**3 910**	**3 010**	**750**	**1 679**	**21**	**434**	**30**	**7**	**24**	**1**	**52**	**12**	**900**	**887**	**9**	**4**	**0**
Huaraz	**403**	**268**	55	164	2	38	2	1	1	1	2	2	**135**	130	3	2	0
Aija	**83**	**53**	13	31	0	7	0	0	1	0	1	0	**30**	30	0	0	0
A. Raymondi	**113**	**87**	16	54	0	14	1	0	1	0	1	0	**26**	26	0	0	0
Asunción	**61**	**40**	9	23	0	6	1	0	0	0	1	0	**21**	21	0	0	0
Bolognesi	**138**	**114**	22	68	0	19	0	1	1	0	3	0	**24**	23	1	0	0
C.F.Fitzcarrald	**134**	**99**	18	59	1	17	1	0	1	0	2	0	**35**	35	0	0	0
Carhuaz	**159**	**134**	28	75	1	21	1	0	1	0	4	3	**25**	24	1	0	0
Casma	**112**	**92**	27	46	1	14	1	0	1	0	1	1	**20**	20	0	0	0
Corongo	**72**	**53**	13	28	0	11	0	0	1	0	0	0	**19**	18	1	0	0
Huari	**391**	**281**	55	178	1	36	2	1	2	0	6	0	**110**	110	0	0	0
Huarmey	**108**	**80**	19	43	1	13	1	0	1	0	1	1	**28**	28	0	0	0
Huaylas	**225**	**192**	38	124	1	23	1	0	1	0	3	1	**33**	33	0	0	0
Mcal.Luzuriaga	**157**	**127**	42	65	1	16	1	0	1	0	1	0	**30**	30	0	0	0
Ocros	**54**	**44**	8	29	0	6	0	0	1	0	0	0	**10**	10	0	0	0
Pallasca	**190**	**156**	44	81	0	25	0	0	3	0	3	0	**34**	34	0	0	0
Pomabamba	**192**	**156**	60	75	1	13	1	1	0	0	4	1	**36**	36	0	0	0
Recuay	**144**	**114**	29	62	0	15	2	0	1	0	5	0	**30**	30	0	0	0
Santa	**679**	**504**	150	231	8	89	13	2	3	0	5	3	**175**	170	3	2	0
Sihuas	**261**	**214**	71	108	1	28	1	0	1	0	4	0	**47**	47	0	0	0
Yungay	**234**	**202**	38	135	2	23	1	1	2	0	5	0	**32**	32	0	0	0

Fuente : Información de EsBas 2006- UGE's - Región Ancash.

Elaboración : EEII - DGI - DREA / ODA

5.8c DEPARTAMENTO DE ANCASH: INSTITUCIONES EDUCATIVAS EN EL SECTOR NO ESTATAL POR NIVELES Y/O MODALIDADES, SEGÚN PROVINCIA, 2008

PRIVADA

UGE s	Total General	Escolarizado											No Escolarizado				
		Total (1)	Educ. Inicial	Educ. P.Men.	Educ. P. Adul.	Educ. S.Men.	Educ. S. Adul.	E.S. Pedag.-	E.S. Tecnolog.	Educ. Art.	Educ. Ocup.	Educ. Espec.	Total (2)	Educ. Inicial	Educ. P. Adul.	Educ. S. Adul.	Educ. Ocup.
Total	**638**	**600**	**215**	**207**	**0**	**116**	**1**	**14**	**17**	**0**	**27**	**3**	**38**	**0**	**6**	**29**	**3**
Huaraz	**118**	**109**	34	35	0	29	0	3	6	0	2	0	**9**	0	1	6	2
Aija	1	**1**	0	1	0	0	0	0	0	0	0	0	**0**	0	0	0	0
A. Raymondi	0	**0**	0	0	0	0	0	0	0	0	0	0	**0**	0	0	0	0
Asunción	**3**	**3**	0	0	0	0	1	1	1	0	0	0	**0**	0	0	0	0
Bolognesi	0	**0**	0	0	0	0	0	0	0	0	0	0	**0**	0	0	0	0
C.F.Fitzcarrald	**2**	**2**	1	1	0	0	0	0	0	0	0	0	**0**	0	0	0	0
Carhuaz	**12**	**12**	4	5	0	3	0	0	0	0	0	0	**0**	0	0	0	0
Casma	**28**	**25**	8	8	0	4	0	2	0	0	3	0	**3**	0	1	2	0
Corongo	0	**0**	0	0	0	0	0	0	0	0	0	0	**0**	0	0	0	0
Huari	**6**	**6**	1	1	0	1	0	1	1	0	1	0	**0**	0	0	0	0
Huarmey	**15**	**13**	5	5	0	2	0	0	0	0	1	0	**2**	0	0	1	1
Huaylas	**22**	**19**	7	7	0	2	0	1	0	0	2	0 #	**3**	0	0	3	0
Mcal.Luzuriaga	0	**0**	0	0	0	0	0	0	0	0	0	0	**0**	0	0	0	0
Ocros	0	**0**	0	0	0	0	0	0	0	0	0	0	**0**	0	0	0	0
Pallasca	0	**0**	0	0	0	0	0	0	0	0	0	0	**0**	0	0	0	0
Pomabamba	**9**	**9**	3	4	0	0	0	0	1	0	1	0	**0**	0	0	0	0
Recuay	**5**	**3**	1	1	0	1	0	0	0	0	0	0	**2**	0	1	1	0
Santa	**406**	**387**	149	135	0	71	0	4	8	0	17	3	**19**	0	3	16	0
Sihuas	**3**	**3**	0	1	0	1	0	1	0	0	0	0	**0**	0	0	0	0
Yungay	**8**	**8**	2	3	0	2	0	1	0	0	0	0	**0**	0	0	0	0

Fuente : Información de EsBas 2006- UGE's - Región Ancash.

Elaboración : EII - DGI - DREA / ODA

5.9 DEPARTAMENTO DE ANCASH: ANALFABETISMO DE 15 AÑOS A MÁS DE EDAD, POR SEXO, SEGÚN PROVINCIA Y DISTRITO, 2007

Provincia, Distrito	Analfabeto					
	Total	Hombre	Mujer	Total	Urbano	Rural
Ancash	**90482**	**21848**	**68634**	**90482**	**27397**	**63085**
Huaraz	**10838**	**2073**	**8765**	**10838**	**4727**	**6111**
Huaraz	2980	506	2474	2980	1914	1066
Cochabamba	232	48	184	232	16	216
Colcabamba	46	10	36	46	17	29
Huanchay	152	32	120	152	20	132
Independencia	4163	739	3424	4163	2167	1996
Jangas	716	161	555	716	163	553
La Libertad	112	20	92	112	22	90
Olleros	414	86	328	414	204	210
Pampas	63	6	57	63	13	50
Pariacoto	578	141	437	578	64	514
Pira	552	129	423	552	43	509
Tarica	830	195	635	830	84	746
Aija	**431**	**83**	**348**	**431**	**65**	**366**
Aija	77	13	64	77	22	55
Coris	144	34	110	144	14	130
Huacllán	24	8	16	24	12	12
La Merced	149	18	131	149	6	143
Succha	37	10	27	37	11	26
Antonio Raymondi	**2095**	**453**	**1642**	**2095**	**295**	**1800**
Llamellín	363	78	285	363	95	268
Aczo	270	59	211	270	29	241
Chaccho	236	49	187	236	46	190
Chingas	224	49	175	224	52	172
Mirgas	807	184	623	807	59	748
San Juan de Rontoy	195	34	161	195	14	181
Asunción	**1664**	**487**	**1177**	**1664**	**121**	**1543**
Chacas	789	232	557	789	95	694
Acochaca	875	255	620	875	26	849
Bolognesi	**1694**	**301**	**1393**	**1694**	**848**	**846**
Chiquián	168	25	143	168	144	24
Abelardo Pardo Lezameta	10	2	8	10	4	6
Antonio Raymondi	124	18	106	124	24	100
Aquia	210	45	165	210	100	110
Cajacay	128	28	100	128	43	85
Canis	25	5	20	25	21	4
Colquioc	111	20	91	111	46	65
Huallanca	443	110	333	443	187	256
Huasta	90	21	69	90	54	36
Huayllacayan	149	5	144	149	29	120
La Primavera	25	2	23	25	20	5
Mangas	68	4	64	68	46	22
Pacllón	68	8	60	68	63	5
San Miguel de Corpanqui	10	1	9	10	7	3
Ticllos	65	7	58	65	60	5

Continua …

5.9 DEPARTAMENTO DE ANCASH: ANALFABETISMO DE 15 AÑOS A MÁS DE EDAD, POR SEXO, SEGÚN PROVINCIA Y DISTRITO, 2007.

Continua …

Provincia, Distrito	Analfabeto					
	Total	Hombre	Mujer	Total	Urbano	Rural
Carhuaz	**8254**	**1844**	**6410**	**8254**	**1795**	**6459**
Carhuaz	2471	587	1884	2471	873	1598
Acopampa	346	86	260	346	85	261
Amashca	386	91	295	386	123	263
Anta	319	74	245	319	45	274
Ataquero	310	65	245	310	45	265
Marcará	1885	407	1478	1885	85	1800
Pariahuanca	202	35	167	202	38	164
San Miguel de Aco	520	98	422	520	34	486
Shilla	1001	223	778	1001	324	677
Tinco	329	67	262	329	87	242
Yungar	485	111	374	485	56	429
Carlos Fermín Fitzcarrald	**3923**	**1097**	**2826**	**3923**	**257**	**3666**
San Luis	2386	715	1671	2386	199	2187
San Nicolás	663	173	490	663	38	625
Yauya	874	209	665	874	20	854
Casma	**2833**	**774**	**2059**	**2833**	**1325**	**1508**
Casma	1327	332	995	1327	946	381
Buena Vista Alta	551	179	372	551	103	448
Comandante Noel	170	58	112	170	64	106
Yautan	785	205	580	785	212	573
Corongo	**742**	**186**	**556**	**742**	**314**	**428**
Corongo	214	62	152	214	135	79
Aco	54	10	44	54	22	32
Bambas	24	3	21	24	4	20
Cusca	239	54	185	239	17	222
La Pampa	112	30	82	112	73	39
Yanac	58	20	38	58	33	25
Yupán	41	7	34	41	30	11
Huari	**8198**	**1909**	**6289**	**8198**	**1666**	**6532**
Huari	1125	283	842	1125	275	850
Anra	233	50	183	233	27	206
Cajay	570	120	450	570	91	479
Chavín de Huantar	1619	402	1217	1619	144	1475
Huacachi	240	48	192	240	92	148
Huacchis	154	34	120	154	80	74
Huachis	589	137	452	589	180	409
Huantar	502	123	379	502	82	420
Masin	326	69	257	326	81	245
Paucas	142	37	105	142	100	42
Ponto	474	68	406	474	44	430
Rahuapampa	54	9	45	54	27	27
Rapayan	127	36	91	127	20	107
San Marcos	1575	390	1185	1575	270	1305
San Pedro de Chana	270	52	218	270	91	179
Uco	198	51	147	198	62	136

Continua …

5.9 DEPARTAMENTO DE ANCASH: ANALFABETISMO DE 15 AÑOS A MÁS DE EDAD, POR SEXO, SEGÚN PROVINCIA Y DISTRITO, 2007.

Continua …

Provincia, Distrito	Analfabeto					
	Total	Hombre	Mujer	Total	Urbano	Rural
Huarmey	**791**	**227**	**564**	**791**	**433**	**358**
Huarmey	558	154	404	558	342	216
Cochapeti	29	10	19	29	4	25
Culebras	132	50	82	132	59	73
Huayán	46	8	38	46	19	27
Malvas	26	5	21	26	9	17
Huaylas	**7335**	**1862**	**5473**	**7335**	**960**	**6375**
Caraz	2429	608	1821	2429	654	1775
Huallanca	88	25	63	88	27	61
Huata	159	45	114	159	22	137
Huaylas	161	36	125	161	24	137
Mato	229	63	166	229	90	139
Pamparomás	1509	366	1143	1509	16	1493
Pueblo Libre	1372	324	1048	1372	40	1332
Santa Cruz	1013	300	713	1013	31	982
Santo Toribio	85	17	68	85	9	76
Yuracmarca	290	78	212	290	47	243
Mariscal Luzuriaga	**4544**	**1330**	**3214**	**4544**	**221**	**4323**
Piscobamba	492	143	349	492	86	406
Casca	824	209	615	824	23	801
Eleazar Guzmán Barrón	257	63	194	257	16	241
Fidel Olivas Escudero	470	157	313	470	21	449
Llama	205	64	141	205	10	195
Llumpa	1447	480	967	1447	28	1419
Lucma	703	178	525	703	23	680
Musga	146	36	110	146	14	132
Ocros	**405**	**84**	**321**	**405**	**207**	**198**
Ocros	79	28	51	79	38	41
Acas	29	5	24	29	14	15
Cajamarquilla	10	1	9	10	9	1
Carhuapampa	36	3	33	36	30	6
Cochas	84	23	61	84	15	69
Congas	47	4	43	47	24	23
Llipa	18	1	17	18	16	2
San Cristobal de Rajan	40	4	36	40	33	7
San Pedro	32	10	22	32	5	27
Santiago de Chilcas	30	5	25	30	23	7
Pallasca	**2656**	**557**	**2099**	**2656**	**1240**	**1416**
Cabana	161	44	117	161	101	60
Bolognesi	75	19	56	75	21	54
Conchucos	913	200	713	913	406	507
Huacaschuque	55	10	45	55	17	38
Huandoval	75	22	53	75	30	45
Lacabamba	49	12	37	49	25	24
Llapo	35	3	32	35	33	2
Pallasca	230	34	196	230	85	145
Pampas	728	138	590	728	375	353
Santa Rosa	96	30	66	96	28	68
Tauca	239	45	194	239	119	120

Continua …

5.9 DEPARTAMENTO DE ANCASH: ANALFABETISMO DE 15 AÑOS A MÁS DE EDAD, POR SEXO, SEGÚN PROVINCIA Y DISTRITO, 2007.

Conclusión …

Provincia, Distrito	Analfabeto					
	Total	Hombre	Mujer	Total	Urbano	Rural
Pomabamba	**5662**	**1561**	**4101**	**5662**	**475**	**5187**
Pomabamba	2577	677	1900	2577	259	2318
Huayllán	683	178	505	683	30	653
Parobamba	1732	482	1250	1732	134	1598
Quinuabamba	670	224	446	670	52	618
Recuay	**1531**	**248**	**1283**	**1531**	**745**	**786**
Recuay	397	73	324	397	177	220
Catac	297	66	231	297	133	164
Cotaparaco	32	7	25	32	19	13
Huayllapampa	135	8	127	135	75	60
Llacllín	104	12	92	104	66	38
Marca	89	11	78	89	44	45
Pampas Chico	132	22	110	132	71	61
Pararín	73	9	64	73	22	51
Tapacocha	67	2	65	67	36	31
Ticapampa	205	38	167	205	102	103
Santa	**12357**	**2968**	**9389**	**12357**	**10121**	**2236**
Chimbote	6729	1525	5204	6729	6024	705
Cáceres del Perú	469	115	354	469	81	388
Coishco	492	120	372	492	492	0
Macate	217	47	170	217	23	194
Moro	682	199	483	682	219	463
Nepeña	1025	282	743	1025	884	141
Samanco	190	62	128	190	79	111
Santa	914	240	674	914	750	164
Nuevo Chimbote (*1)	1639	378	1261	1639	1569	70
Sihuas	**4530**	**1083**	**3447**	**4530**	**544**	**3986**
Sihuas	403	76	327	403	169	234
Acobamba	180	32	148	180	14	166
Alfonso Ugarte	97	15	82	97	16	81
Cashapampa	601	141	460	601	8	593
Chingalpo	115	37	78	115	47	68
Huayllabamba	549	95	454	549	118	431
Quiches	385	63	322	385	52	333
Ragash	438	126	312	438	58	380
San Juan	1453	427	1026	1453	32	1421
Sicsibamba	309	71	238	309	30	279
Yungay	**9999**	**2721**	**7278**	**9999**	**1038**	**8961**
Yungay	2938	905	2033	2938	652	2286
Cascapara	409	73	336	409	20	389
Mancos	1168	297	871	1168	132	1036
Matacoto	239	66	173	239	22	217
Quillo	3278	826	2452	3278	74	3204
Ranrahirca	383	116	267	383	75	308
Shupluy	439	82	357	439	11	428
Yanama	1145	356	789	1145	52	1093

Fuente : Instituto Nacional de Estadística- Censos Nacionales XI de Población y VI de Vivienda 2007

5.10 DEPARTAMENTO DE ANCASH: TASA DE ANALFABETISMO DE 15 AÑOS A MÁS DE EDAD POR SEXO , SEGÚN PROVINCIA Y DISTRITO, 2007.

Provincia, Distrito	Tasa de Analfabetismo					
	Total	Hombre	Mujer	Total	Urbana	Rural
Ancash	**12,4**	**6,1**	**18,6**	**12,4**	**5,6**	**26,2**
Huaraz	**10,5**	**4,2**	**16,3**	**10,5**	**6,0**	**24,4**
Huaraz	7,4	2,6	11,8	7,4	5,2	27,2
Cochabamba	18,1	7,2	30,1	18,1	4,9	22,7
Colcabamba	9,7	3,9	16,5	9,7	6,4	14,0
Huanchay	9,5	3,9	15,5	9,5	7,2	10,0
Independencia	9,4	3,5	14,7	9,4	6,0	24,2
Jangas	23,6	10,4	37,4	23,6	13,1	30,8
La Libertad	14,2	5,5	21,7	14,2	9,8	16,0
Olleros	23,2	10,3	34,6	23,2	20,8	26,0
Pampas	7,4	1,4	13,8	7,4	4,9	8,6
Pariacoto	20,7	9,7	32,5	20,7	7,2	26,9
Pira	22,5	10,6	34,1	22,5	12,3	24,2
Tarica	22,7	11,0	33,6	22,7	7,9	28,7
Aija	**8,2**	**3,2**	**13,1**	**8,2**	**3,7**	**10,5**
Aija	5,7	2,0	9,2	5,7	3,0	8,9
Coris	11,0	5,1	17,0	11,0	4,6	13,0
Huacllán	6,6	4,3	8,9	6,6	5,2	9,2
La Merced	9,6	2,4	16,0	9,6	2,8	10,7
Succha	5,8	3,1	8,7	5,8	4,3	6,9
Antonio Raymondi	**20,4**	**9,0**	**31,3**	**20,4**	**10,1**	**24,5**
Llamellín	14,8	6,3	23,5	14,8	8,1	21,2
Aczo	18,0	8,0	27,7	18,0	9,5	20,2
Chaccho	20,3	8,7	31,4	20,3	11,9	24,5
Chingas	17,2	7,5	26,8	17,2	10,4	21,4
Mirgas	27,0	12,7	40,3	27,0	13,7	29,2
San Juan de Rontoy	21,8	8,0	34,1	21,8	10,4	23,8
Asunción	**28,5**	**17,9**	**37,9**	**28,5**	**8,5**	**35,1**
Chacas	23,4	14,3	31,9	23,4	7,5	33,2
Acochaca	35,5	23,1	45,4	35,5	16,6	36,7
Bolognesi	**8,1**	**2,7**	**14,0**	**8,1**	**6,4**	**11,0**
Chiquián	6,1	1,9	10,0	6,1	5,8	9,0
Abelardo Pardo Lezameta	2,0	0,8	3,2	2,0	1,1	4,0
Antonio Raymondi	14,3	4,3	23,7	14,3	9,6	16,2
Aquia	11,0	4,4	18,9	11,0	9,9	12,3
Cajacay	12,1	5,4	18,6	12,1	10,3	13,3
Canis	4,9	1,9	8,2	4,9	4,3	16,7
Colquioc	5,1	1,9	8,2	5,1	4,0	6,3
Huallanca	8,3	3,5	15,0	8,3	6,0	11,4
Huasta	5,5	2,5	8,7	5,5	5,0	6,4
Huayllacayan	16,8	1,2	30,2	16,8	15,3	17,2
La Primavera	5,4	0,8	10,1	5,4	5,5	4,8
Mangas	16,3	2,0	30,0	16,3	13,9	25,6
Pacllón	6,3	1,3	12,4	6,3	7,1	2,6
San Miguel de Corpanqui	1,7	0,4	3,1	1,7	1,6	2,2
Ticllos	9,0	2,0	15,6	9,0	8,9	10,6

Continua …

5.10 DEPARTAMENTO DE ANCASH: TASA DE ANALFABETISMO DE 15 AÑOS A MÁS DE EDAD POR SEXO , SEGÚN PROVINCIA Y DISTRITO, 2007.

Continua …

Provincia, Distrito	Tasa de Analfabetismo					
	Total	Hombre	Mujer	Total	Urbana	Rural
Carhuaz	**27,7**	**13,1**	**40,8**	**27,7**	**17,0**	**33,5**
Carhuaz	26,3	13,2	38,1	26,3	17,0	37,4
Acopampa	19,6	9,8	29,3	19,6	13,5	23,0
Amashca	33,1	16,6	47,7	33,1	24,2	39,9
Anta	21,0	10,6	29,8	21,0	10,7	25,0
Ataquero	30,8	13,8	45,5	30,8	22,1	33,0
Marcará	32,2	15,0	47,2	32,2	9,2	36,5
Pariahuanca	19,3	7,0	30,8	19,3	9,8	24,9
San Miguel de Aco	33,2	13,7	49,6	33,2	16,3	35,9
Shilla	42,3	20,5	60,9	42,3	35,3	46,8
Tinco	16,0	6,5	25,5	16,0	11,2	19,0
Yungar	23,3	11,1	34,5	23,3	13,2	25,9
Carlos Fermín Fitzcarrald	**30,4**	**18,0**	**41,5**	**30,4**	**11,5**	**34,3**
San Luis	32,3	20,6	42,5	32,3	13,5	37,0
San Nicolás	28,8	15,2	42,0	28,8	10,1	32,4
Yauya	27,1	13,9	38,6	27,1	5,2	30,1
Casma	**9,5**	**5,1**	**14,2**	**9,5**	**6,3**	**17,2**
Casma	6,5	3,2	9,8	6,5	5,4	13,7
Buena Vista Alta	20,2	12,3	29,2	20,2	13,9	22,6
Comandante Noel	11,8	7,3	17,3	11,8	9,0	14,5
Yautan	15,6	7,8	23,9	15,6	12,0	17,5
Corongo	**13,3**	**6,5**	**20,2**	**13,3**	**10,8**	**15,9**
Corongo	17,4	10,2	24,3	17,4	14,5	26,2
Aco	13,9	4,9	24,0	13,9	10,1	18,7
Bambas	7,2	1,7	13,6	7,2	3,6	9,0
Cusca	13,8	6,3	21,2	13,8	5,7	15,5
La Pampa	13,5	7,2	20,0	13,5	11,7	19,1
Yanac	11,7	7,2	17,4	11,7	16,5	8,4
Yupán	7,0	2,3	12,1	7,0	5,7	18,6
Huari	**20,1**	**9,0**	**32,0**	**20,1**	**11,3**	**25,1**
Huari	16,9	8,8	24,4	16,9	8,1	25,9
Anra	20,3	8,8	31,6	20,3	9,6	23,8
Cajay	30,0	13,4	44,7	30,0	20,3	32,9
Chavín de Huantar	28,7	14,7	42,1	28,7	10,0	35,1
Huacachi	18,6	7,3	30,4	18,6	17,7	19,2
Huacchis	12,8	5,5	20,3	12,8	9,7	19,3
Huachis	25,5	12,1	38,6	25,5	21,7	27,7
Huantar	23,9	11,5	36,8	23,9	13,2	28,4
Masin	24,0	10,2	37,4	24,0	15,0	29,9
Paucas	11,2	5,7	17,0	11,2	10,3	14,2
Ponto	21,6	6,4	35,8	21,6	8,3	25,8
Rahuapampa	11,3	3,8	18,8	11,3	8,5	16,9
Rapayan	12,6	7,1	18,2	12,6	4,2	20,3
San Marcos	16,4	6,7	31,4	16,4	10,9	18,4
San Pedro de Chana	18,0	6,8	29,4	18,0	15,8	19,3
Uco	16,5	9,0	23,1	16,5	10,7	21,8

Continua …

5.10 DEPARTAMENTO DE ANCASH: TASA DE ANALFABETISMO DE 15 AÑOS A MÁS DE EDAD POR SEXO , SEGÚN PROVINCIA Y DISTRITO, 2007.

Continua …

Provincia, Distrito	Tasa de Analfabetismo					
	Total	Hombre	Mujer	Total	Urbana	Rural
Huarmey	**4,1**	**2,3**	**6,1**	**4,1**	**2,9**	**7,9**
Huarmey	3,7	2,0	5,5	3,7	2,6	9,5
Cochapeti	5,1	3,4	7,0	5,1	2,5	6,2
Culebras	6,0	4,0	8,6	6,0	5,0	7,2
Huayán	6,7	2,3	11,3	6,7	6,8	6,6
Malvas	3,6	1,3	6,3	3,6	3,5	3,6
Huaylas	**21,4**	**11,2**	**30,9**	**21,4**	**7,9**	**28,9**
Caraz	15,6	8,1	22,4	15,6	7,1	27,9
Huallanca	12,5	6,6	19,4	12,5	8,9	15,3
Huata	15,9	9,3	22,1	15,9	13,6	16,4
Huaylas	11,9	5,7	17,3	11,9	5,5	14,9
Mato	17,0	9,6	24,0	17,0	13,1	21,0
Pamparomás	30,2	14,8	45,3	30,2	5,2	31,8
Pueblo Libre	32,4	16,5	46,1	32,4	15,0	33,5
Santa Cruz	34,5	20,6	48,3	34,5	13,7	36,3
Santo Toribio	8,7	3,7	13,3	8,7	3,7	10,5
Yuracmarca	25,4	13,2	38,6	25,4	13,6	30,6
Mariscal Luzuriaga	**31,8**	**19,4**	**43,4**	**31,8**	**11,3**	**35,1**
Piscobamba	20,8	12,6	28,2	20,8	9,2	28,2
Casca	31,2	17,1	43,5	31,2	16,9	32,0
Eleazar Guzmán Barrón	32,2	15,8	48,7	32,2	10,7	37,2
Fidel Olivas Escudero	33,4	22,4	44,3	33,4	15,4	35,3
Llama	22,0	13,1	31,8	22,0	8,5	23,9
Llumpa	42,1	28,9	54,5	42,1	12,5	44,2
Lucma	35,8	19,9	49,2	35,8	22,3	36,6
Musga	20,1	9,9	30,3	20,1	8,8	23,3
Ocros	**6,1**	**2,4**	**10,2**	**6,1**	**5,3**	**7,3**
Ocros	8,3	5,6	11,2	8,3	6,4	11,5
Acas	4,8	1,6	8,3	4,8	4,2	5,5
Cajamarquilla	3,1	0,6	5,5	3,1	2,8	25,0
Carhuapampa	6,2	1,0	11,7	6,2	6,5	4,9
Cochas	9,5	4,7	15,4	9,5	8,5	9,7
Congas	5,8	0,9	11,1	5,8	4,3	9,1
Llipa	2,7	0,3	5,8	2,7	3,2	1,2
San Cristobal de Rajan	9,8	2,1	16,3	9,8	10,5	7,4
San Pedro	3,0	1,8	4,3	3,0	1,3	3,9
Santiago de Chilcas	9,5	3,2	15,8	9,5	8,8	12,7
Pallasca	**14,5**	**6,0**	**23,1**	**14,5**	**12,6**	**16,7**
Cabana	8,5	4,6	12,6	8,5	7,9	9,8
Bolognesi	8,6	4,4	12,9	8,6	7,1	9,4
Conchucos	19,7	8,7	30,4	19,7	14,8	26,7
Huacaschuque	13,0	4,7	21,1	13,0	10,8	14,3
Huandoval	10,1	5,8	14,6	10,1	6,2	17,4
Lacabamba	11,4	5,1	18,8	11,4	9,5	14,2
Llapo	8,1	1,5	14,1	8,1	7,8	25,0
Pallasca	13,4	4,1	22,1	13,4	11,1	15,2
Pampas	16,7	5,9	29,1	16,7	16,8	16,5
Santa Rosa	12,0	7,2	17,2	12,0	10,0	13,1
Tauca	11,6	4,7	17,8	11,6	12,2	11,1

Continua …

5.10 DEPARTAMENTO DE ANCASH: TASA DE ANALFABETISMO DE 15 AÑOS A MÁS DE EDAD POR SEXO , SEGÚN PROVINCIA Y DISTRITO, 2007.

Continua …

Provincia, Distrito	Tasa de Analfabetismo					
	Total	Hombre	Mujer	Total	Urbana	Rural
Pomabamba	**33,0**	**19,3**	**45,2**	**33,0**	**11,3**	**40,0**
Pomabamba	27,6	15,5	38,1	27,6	8,4	37,1
Huayllán	29,6	16,6	41,0	29,6	9,1	33,0
Parobamba	42,2	24,4	58,6	42,2	22,8	45,4
Quinuabamba	47,1	32,5	60,8	47,1	29,2	49,6
Recuay	**11,3**	**3,8**	**18,2**	**11,3**	**9,5**	**13,7**
Recuay	11,1	4,4	17,0	11,1	8,2	15,6
Catac	10,9	4,9	16,5	10,9	8,2	14,9
Cotaparaco	7,9	3,3	12,8	7,9	7,3	8,9
Huayllapampa	16,1	2,1	28,2	16,1	14,1	19,6
Llacllín	10,5	2,5	17,9	10,5	13,0	7,9
Marca	11,3	2,9	19,3	11,3	9,2	14,4
Pampas Chico	10,9	3,6	18,2	10,9	11,3	10,4
Pararín	8,5	2,1	14,9	8,5	8,1	8,6
Tapacocha	18,0	1,1	33,7	18,0	15,5	22,0
Ticapampa	11,5	4,5	17,7	11,5	9,2	15,4
Santa	**4,3**	**2,1**	**6,5**	**4,3**	**3,8**	**12,9**
Chimbote	4,2	1,9	6,5	4,2	3,9	12,4
Cáceres del Perú	14,3	6,6	22,9	14,3	9,5	16,0
Coishco	4,7	2,4	6,9	4,7	4,7	#¡DIV/0!
Macate	8,6	3,5	14,3	8,6	10,2	8,4
Moro	13,0	7,1	19,6	13,0	9,1	16,3
Nepeña	10,1	5,4	15,1	10,1	9,6	14,9
Samanco	6,3	3,7	9,4	6,3	3,9	10,9
Santa	7,2	3,7	10,8	7,2	6,7	10,6
Nuevo Chimbote (*1)	2,1	1,0	3,1	2,1	2,0	11,0
Sihuas	**24,2**	**11,9**	**35,8**	**24,2**	**10,3**	**29,7**
Sihuas	10,9	4,3	17,1	10,9	6,1	24,9
Acobamba	15,1	5,4	24,7	15,1	7,8	16,4
Alfonso Ugarte	17,6	5,5	29,3	17,6	8,9	21,7
Cashapampa	32,0	16,2	45,5	32,0	7,5	33,4
Chingalpo	16,2	10,0	22,9	16,2	13,9	18,2
Huayllabamba	22,3	8,2	34,6	22,3	16,8	24,4
Quiches	23,0	7,5	38,3	23,0	12,5	26,4
Ragash	26,8	15,3	38,4	26,8	22,7	27,5
San Juan	39,5	23,9	54,3	39,5	20,6	40,3
Sicsibamba	25,8	12,3	38,3	25,8	15,7	27,7
Yungay	**28,1**	**15,7**	**39,9**	**28,1**	**10,9**	**34,4**
Yungay	21,5	13,2	29,8	21,5	10,7	30,2
Cascapara	32,8	12,1	52,1	32,8	18,2	34,2
Mancos	23,2	12,6	32,4	23,2	8,6	29,6
Matacoto	25,4	15,2	34,2	25,4	13,8	27,8
Quillo	45,4	23,6	65,9	45,4	17,0	47,3
Ranrahirca	20,1	12,2	27,9	20,1	11,2	24,8
Shupluy	32,3	12,9	49,3	32,3	8,9	34,6
Yanama	27,3	17,9	35,9	27,3	14,4	28,6

Fuente : Instituto Nacional de Estadística- Censos Nacionales XI de Población y VI de Vivienda 2007

5.11 UNIVERSIDAD NACIONAL SANTIAGO ANTUNEZ DE MAYOLO: POSTULANTES, INGRESANTES, ALUMNOS, GRADUADOS, TITULADOS, DOCENTES Y NO DOCENTES, 1998- 2008

Especificación	Años										
	1998	1999	2000	2001	2002	2003	2004	2005	2006	2007	2008 a/
Postulantes	2 070	2 983	3 000	3 114	3 308	2 774	2 861	4324	1556	1880	3475
Ingresantes	735	906	1 388	1 139	653	947	666	1198	499	1192	1531
Alumnos	3 902	4 792	5 421	5 535	5 484	5 508	5 428	4703	4896	6079	5309
Graduados	283	389	312	416	460	581	208	658	712	280	653
Titulados	64	139	162	279	211	193	102	528	342	257	474
Docentes	411	370	404	443	408	413	439	…	493	491	420
No Docentes	167	173	...	339	218	…	…	…	165	162	63

a/ Huaraz y Barranca

Fuente: Universidad Nacional Santiago Antunez de Mayolo - Anuario Estadístico 2002- 2004



Local de la Universidad Nacional
«SANTIAGO ANUNEZ DE MAYOLO»
Huaraz- Ancash

5.12a UNIVERSIDAD NACIONAL SANTIAGO ANTUNEZ DE MAYOLO: NÚMERO DE POSTULANTES E INGRESANTES POR SEXO, SEGÚN CARRERA PROFESIONAL, 2006-I

Carreras Profesionales	Vacantes**	Postulantes			Ingresantes *		
		Total	Hombres	Mujeres	Total	Hombres	Mujeres
Total	**852**	**2130**	**1192**	**938**	**226**	**161**	**65**
Agronomía	65	58	38	20	9	8	1
Ingeniería Agrícola	30	83	60	23	17	14	3
Ingeniería Ambiental	30	94	59	35	17	14	3
Ingeniería Civil	55	190	165	25	11	8	3
Ingeniería de Ind. Alimentarias	75	43	21	22	13	8	5
Ingeniería de Minas	30	98	94	4	19	19	0
Ingenieria de Sistemas e Informatica	41	253	212	41	23	22	1
Administración	30	234	117	117	14	10	4
Contabilidad	65	208	103	105	13	9	4
Economía	30	75	43	32	14	10	4
Turismo	30	50	13	37	8	5	3
Enfermería	60	182	33	149	9	3	6
Obstetricia	60	69	12	57	5	2	3
Derecho y Ciencia Política	36	265	139	126	19	13	6
Educación primaria,bilingue intercultural	30	53	22	31	4	2	2
Ciencias de la Comunicación	20	31	14	17	7	4	3
Com. Lengua y Literatura	65	37	17	20	7	3	4
Idioma Extranjero Inglés	40	89	19	70	14	4	10
Matemática e Informática	60	18	11	7	3	3	0

*/ Exámen Ordinario

**/ Huaraz y Barranca

Fuente: Universidad Nacional "Santiago Antúnez de Mayolo"- Of. Gral. De Informática y Estadística (Doc. 27 Ago.2008)

5.12b UNIVERSIDAD NACIONAL SANTIAGO ANTUNEZ DE MAYOLO: NÚMERO DE POSTULANTES E INGRESANTES POR SEXO, SEGÚN CARRERA PROFESIONAL, 2006-II

Carreras Profesionales	Vacantes**	Postulantes			Ingresantes *		
		Total	Hombres	Mujeres	Total	Hombres	Mujeres
Total	**704**	**968**	**542**	**426**	**273**	**171**	**102**
Agronomía	60	30	23	7	16	12	4
Ingeniería Agrícola	30	40	32	8	16	13	3
Ingeniería Ambiental	30	49	31	18	16	11	5
Ingeniería Sanitaria	30	22	15	7	11	9	2
Ingeniería Civil	40	59	51	8	9	9	0
Ingeniería de Ind. Alimentarias	65	31	16	15	14	8	6
Ingeniería de Minas	30	41	37	4	18	16	2
Ingenieria de Sistemas e Informatica	24	117	63	54	14	12	2
Administración	30	99	54	45	16	8	8
Contabilidad	60	99	48	51	17	10	7
Economía	30	54	34	20	17	13	4
Turismo	25	30	9	21	9	1	8
Obstetricia	60	66	7	59	18	5	13
Derecho y Ciencia Política	55	92	48	44	13	6	7
Com. Lengua y Literatura	30	-	-	-	-	-	-
Educación primaria,bilingue intercultural	25	41	19	22	15	7	8
Ciencias de la Comunicación	20	19	11	8	12	7	5
Arqueología	35	47	31	16	26	17	9
Idioma Extranjero Inglés	25	32	13	19	16	7	9

*/ Exámen Ordinario

**/ Huaraz y Barranca

Fuente: Universidad Nacional "Santiago Antúnez de Mayolo"- Of. Gral. De Informática y Estadística (Doc. 27 Ago.2008)

5.13a UNIVERSIDAD NACIONAL SANTIAGO ANTUNEZ DE MAYOLO: NÚMERO DE POSTULANTES E INGRESANTES POR SEXO, SEGÚN CARRERA PROFESIONAL, 2007-I

Carreras Profesionales	Vacantes*	Postulantes *			Ingresantes *		
		Total	Hombres	Mujeres	Total	Hombres	Mujeres
Total	**1092**	**2147**	**1092**	**1055**	**707**	**380**	**327**
Agronomía	81	118	84	34	53	42	11
Ingeniería Agrícola	37	61	46	15	26	21	5
Ingeniería Ambiental	42	114	62	52	33	23	10
Ing. Sanitaria	37	33	23	10	24	19	5
Ingeniería Civil	66	194	165	29	59	51	8
Ingeniería de Ind. Alimentarias	77	63	33	30	35	21	14
Ingeniería de Minas, Geolg. y Metlg.	40	97	87	10	31	26	5
Ing. de Sistemas e Informatica	31	97	82	15	21	20	1
Matemática	27	7	6	1	3	3	0
Estadística e Informática	37	11	6	5	6	3	3
Administración	36	169	78	91	29	14	15
Turismo	26	62	21	41	20	3	17
Contabilidad	77	253	114	139	64	28	36
Economía	37	84	45	39	28	14	14
Enfermería	71	155	20	135	44	12	32
Obstetricia	71	122	8	114	46	3	43
Derecho y Ciencia Política	72	222	100	122	52	24	28
Educación primaria,bilingue intercultural	32	46	18	28	19	6	13
Ciencias de la Comunicación	32	52	12	40	24	6	18
Com. Linguist. y Literatura	72	73	43	30	40	23	17
Idioma Extranjero Inglés	32	72	19	53	24	5	19
Matemática e Informática	27	12	8	4	9	6	3
Arqueología	32	30	12	18	17	7	10

*/ Huaraz y Barranca

Fuente: Universidad Nacional "Santiago Antúnez de Mayolo"- Of. Gral. De Informática y Estadística (Doc. 27 Ago.2008)

5.13b UNIVERSIDAD NACIONAL SANTIAGO ANTUNEZ DE MAYOLO: NÚMERO DE POSTULANTES E INGRESANTES POR SEXO, SEGÚN CARRERA PROFESIONAL, 2007-II

Carreras Profesionales	Vacantes*	Postulantes *			Ingresantes *		
		Total	Hombres	Mujeres	Total	Hombres	Mujeres
Total	**788**	**1371**	**695**	**676**	**485**	**264**	**221**
Agronomía	63	48	35	13	14	10	4
Ingeniería Agrícola	25	52	37	15	22	15	7
Ingeniería Ambiental	30	88	43	45	30	13	17
Ingeniería Sanitaria	30	16	11	5	10	7	3
Ingeniería Civil	45	135	116	19	31	27	4
Ingeniería de Ind. Alimentarias	65	37	15	22	15	10	5
Ingeniería de Minas, Geolg. y Metlg.	25	71	63	8	33	30	3
Ingenieria de Sistemas e Informatica	35	85	62	23	25	20	5
Matemática	35	8	7	1	5	3	2
Estadística e Informática	25	5	1	4	7	4	3
Administración	20	126	64	62	30	17	13
Turismo	25	36	16	20	24	13	11
Contabilidad	60	166	65	101	51	23	28
Economía	20	63	31	32	30	16	14
Enfermeria	55	94	11	83	32	3	29
Obstetricia	55	71	4	67	23	2	21
Derecho y Ciencia Política	55	146	70	76	43	22	21
Educación primaria,bilingue intercultural	30	46	17	29	18	9	9
Com. Lengua y Literatura	40	20	6	14	7	3	4
Idioma Extranjero Inglés	30	37	10	27	20	9	11
Arqueología	20	21	11	10	15	8	7

*/ Huaraz y Barranca

Fuente: Universidad Nacional "Santiago Antúnez de Mayolo"- Of. Gral. De Informática y Estadística (Doc. 27 Ago.2008)

5.14a UNIVERSIDAD NACIONAL SANTIAGO ANTUNEZ DE MAYOLO: NÚMERO DE POSTULANTES E INGRESANTES POR SEXO, SEGÚN CARRERA PROFESIONAL, 2008-I

Carreras Profesionales	Vacantes*	Postulantes *			Ingresantes *		
		Total	Hombres	Mujeres	Total	Hombres	Mujeres
Total	**949**	**2021**	**994**	**1027**	**939**	**458**	**481**
Ing. Ambiental	30	109	48	61	30	14	16
Ing. Sanitaria	30	36	12	24	30	10	20
Matemática	30	14	2	12	30	3	27
Estadística e Informática	30	11	4	7	27	9	18
Ing. De Sistemas e Informática	30	105	15	90	30	4	26
Enfermería	50	116	101	15	54	47	7
Obstetricia	50	92	90	2	54	52	2
Economía	40	92	49	43	40	17	23
Contabilidad	80	241	163	78	86	52	34
Administración	30	156	97	59	30	17	13
Turismo	30	29	15	14	30	16	14
Ing. Agrícola	30	75	16	59	30	4	26
Agronomía	60	94	39	55	65	18	47
Ing. Civil	60	300	62	238	65	9	56
Ing. De Minas	34	113	13	100	34	2	32
Derecho y Ciencias Políticas	65	221	130	91	69	42	27
Ing. Industrias Alimentarias	80	69	43	26	73	40	33
Matemática e Informática	20	5	3	2	10	6	4
Com. Lingüística y literatura	65	39	21	18	47	25	22
primaria y Educ. Bilingüe Intercultural	25	27	19	8	25	18	7
Idioma extranjero: Inglés	30	29	23	6	30	23	7
Ciencias de la Comunicación	25	28	17	11	25	15	10
Arqueología	25	20	12	8	25	15	10

*/ Huaraz y Barranca

Fuente: Universidad Nacional "Santiago Antúnez de Mayolo"- Of. Gral. De Informática y Estadística (Doc. 27 Ago.2008)

5.14b UNIVERSIDAD NACIONAL SANTIAGO ANTUNEZ DE MAYOLO: NÚMERO DE POSTULANTES E INGRESANTES POR SEXO, SEGÚN CARRERA PROFESIONAL, 2008-II

Carreras Profesionales	Vacantes*	Postulantes *			Ingresantes *		
		Total	Hombres	Mujeres	Total	Hombres	Mujeres
Total	**815**	**1454**	**685**	**769**	**592**	**276**	**316**
Ing. Ambiental	30	93	42	51	30	15	15
Ing. Sanitaria	30	41	19	22	29	12	17
Matemática	25	4	1	3	7	1	6
Estadística e Informática	25	11	4	7	9	2	7
Ing. De Sistemas e Informática	25	64	11	53	25	6	19
Enfermería	65	77	67	10	23	17	6
Obstetricia	50	66	59	7	16	14	2
Economía	65	74	36	38	40	16	24
Contabilidad	40	177	107	70	51	34	17
Administración	40	158	99	59	40	26	14
Turismo	25	34	19	15	25	11	14
Ing. Agrícola	30	63	11	52	29	5	24
Agronomía	65	54	11	43	30	9	21
Ing. Civil	60	186	33	153	45	11	34
Ing. De Minas	30	96	9	87	30	3	27
Derecho y Ciencias Políticas	70	144	86	58	50	30	20
Ing. Industrias Alimentarias	45	22	12	10	32	12	20
Matemática e Informática	25	6	2	4	3	2	1
Com. Lingüística y literatura	25	16	12	4	19	13	6
primaria y Educ. Bilingüe Intercultural	25	17	11	6	13	8	5
Idioma extranjero: Inglés	25	18	13	5	15	11	4
Ciencias de la Comunicación	25	20	13	7	25	15	10
Arqueología	25	13	8	5	6	3	3

*/ Huaraz y Barranca

Fuente: Universidad Nacional "Santiago Antúnez de Mayolo"- Of. Gral. De Informática y Estadística (Doc. 27 Ago.2008)

5.15 UNIVERSIDAD NACIONAL SANTIAGO ANTUNEZ DE MAYOLO: ALUMNOS MATRICULADOS POR AÑOS, SEGÚN CARRERAS PROFESIONALES, 2001- 2008-II

Carreras Profesionales	Años											
	2001	2002	2003	2004	2005 a/	2006-I *	2006-II *	2007-0**	2007-I**	2007-II**	2008-I	2008-II
TOTAL	**4690**	**4623**	**4732**	**4449**	**4703**	**4875**	**4896**	**194**	**6127**	**6079**	**5239**	**5309**
Ing. Ambiental	240	248	257	270	260	292	311		344	350	354	347
Ing. Sanitaria	120	146	181	203	197	181	188		195	201	211	226
Matemática	117	103	117	135	118	110	98		98	88	99	98
Estadística e Informática	134	139	160	181	161	150	132		134	132	134	127
Ing. de Sistemas e Informatica	0	0	0	0	39	86	104		121	136	163	163
Enfermería	193	177	182	201	220	221	183	23	315	320	203	182
Obstetricia	140	119	116	137	164	171	180	9	324	327	194	187
Economía	232	202	229	226	235	251	263		264	270	291	312
Contabilidad	337	350	352	301	318	314	301	21	446	459	321	345
Administración	291	259	280	276	265	281	294		311	308	309	337
Turismo	166	143	171	177	172	183	175		179	187	200	199
Ing. Agrícola	288	302	305	303	302	319	333		341	345	338	360
Agronomía	308	353	349	338	333	331	328	27	441	430	330	330
Ing. Civil	592	578	514	461	464	461	445	69	610	560	423	407
Ingeniería de Minas, Geolg. y M	252	271	279	313	302	320	332		355	359	378	375
Derecho y Ciencia Política	436	391	386	344	325	346	346	11	555	558	366	372
Ing. Industrias Alimentarias	217	216	218	228	207	227	225	25	281	255	207	217
Física y Química	37	25	16	10	9	7	5		2	2	2	2
Matemática e Informática	92	89	101	49	104	101	89	3	101	95	73	70
Periodismo											5	5
Lengua y Literatura						28	19		15	11	4	3
Com. Linguist.y Literatura	162	181	174	83	150	119	115	6	227	216	122	132
Educación primaria,bilingue int	193	186	197	76	190	169	174		167	169	167	158
Idioma Extranjero	0	0	0	0	42	72	91		112	116	139	136
Ciencias de la Comunicación	143	145	148	137	126	135	135		145	129	128	140
Arqueologia							30		44	56	78	79

*/ No incluye Barranca

**/ Incluye Huaraz y Barranca

a/ Corresponden al segundo semestre

Fuente: Universidad Nacional "Santiago Antúnez de Mayolo"- Of. Gral. De Informática y Estadística (Doc. 27 Ago.2008)

5.16 UNIVERSIDAD NACIONAL SANTIAGO ANTUNEZ DE MAYOLO: NÚMERO DE GRADUADOS, SEGÚN FACULTADES, 1996-2008

Facultades	Años												
	1996	1997	1998	1999	2000	2001	2002	2003	2004	2005	2006	2007	2008
Total	**146**	**169**	**283**	**389**	**312**	**416**	**460**	**581**	**208**	**658**	**712**	**280**	**653**
Facultad de Ciencias Agrarias	15	44	31	33	22	23	34	47	15	41	38	32	54
Facultad de Ingeniería Civil	32	14	33	27	30	56	42	52	13	29	47	19	46
Facultad de Ing. de Minas, Geología y Metal.	14	7	12	10	3	5	7	16	6	4	12	2	22
Facultad de Industrias Alimentarias	14	18	33	10	5	20	9	21	4	8	23	5	30
Facultad de Ing. de Ciencias del Ambiente	7	11	8	11	14	10	11	9	1	15	43	11	12
Facultad de Derecho y Ciencias Políticas	42	23	67	45	46	31	32	83	49	144	123	32	95
Facultad de Ciencias Económicas y Contabilidad 1/	0	34	26	39	50	74	106	127	21	93	61	41	81
Facultad de Administración y Turismo											37	13	65
Facultad de Ciencias Médicas	0	0	25	31	23	44	62	44	41	95	17	19	75
Facultad de Educación y Cienc. de la Comunicac.	22	18	48	183	119	151	152	168	58	208	309	92	154
Facultad de Ciencias	0	0	0	0	0	2	5	14	0	21	2	14	19

1/ Hasta el año 2005 integraba a las Escuelas de Administración y Turismo

Fuente: Universidad Nacional "Santiago Antúnez de Mayolo"- Of. Gral. De Informática y Estadística (Doc. 27 Ago.2008)

5.17 UNIVERSIDAD NACIONAL SANTIAGO ANTÚNEZ DE MAYOLO: NÚMERO DE TITULADOS, SEGÚN FACULTADES, 1996- 2008

Facultades	Años												
	1996	1997	1998	1999	2000	2001	2002	2003	2004	2005	2006	2007	2008
Total	**19**	**29**	**64**	**139**	**162**	**279**	**211**	**193**	**102**	**528**	**342**	**257**	**474**
Facultad de Ciencias Agrarias	4	4	10	19	11	58	48	13	23	60	32	22	39
Facultad de Ingeniería Civil	1	6	22	8	12	67	11	43	22	51	27	38	57
Facultad de Ing. de Minas, Geología y Metal.	3	1	4	5	2	4	11	6	3	7	8	2	10
Facultad de Industrias Alimentarias	1	2	0	25	38	3	10	6	1	7	7	1	12
Facultad de Ing. de Ciencias del Ambiente	6	0	6	0	7	20	10	12	3	33	9	9	9
Facultad de Derecho y Ciencias Políticas	3	14	14	40	41	43	32	13	20	156	32	68	60
Facultad de Ciencias Económicas y Contabilidad 1/	0	0	3	22	28	34	20	12	9	99	50	25	91
Facultad de Administración y Turismo											22	22	42
Facultad de Ciencias Médicas	0	0	4	15	16	17	40	38	10	71	57	23	82
Facultad de Educación y Cienc. de la Comunicac.	1	2	1	2	7	33	29	49	9	43	95	43	64
Facultad de Ciencias	0	0	0	0	0	0	0	1	2	1	3	4	8

1/ Hasta el año 2005 integraba a las Escuelas de Administración y Turismo

Fuente: Universidad Nacional "Santiago Antúnez de Mayolo"- Of. Gral. De Informática y Estadística (Doc. 27 Ago.2008)

5.18 UNIVERSIDAD NACIONAL SANTIAGO ANTÚNEZ DE MAYOLO: NÚMERO DE GRADUADOS Y TITULADOS POR SEXO, SEGÚN ESCUELA PROFESIONAL, 2007

Escuela Profesional	Graduados			Titulados		
	Total	Hombres	Mujeres	Total	Hombres	Mujeres
Total	**280**	**138**	**142**	**257**	**137**	**120**
Ciencias del Ambiente	**11**	**9**	**2**	**9**	**1**	**8**
Ingeniería Ambiental	4	3	1	9	1	8
Sanitaria	7	6	1	0	0	0
Ciencias	**14**	**10**	**4**	**4**	**3**	**1**
Matemática	5	3	2	3	2	1
Estadística e Informática	9	7	2	1	1	0
Sistemas e Informática	0			0		
Ciencias Médicas	**19**	**5**	**14**	**23**	**4**	**19**
Enfermería	7	1	6	12	0	12
Obstetricia	12	4	8	11	4	7
Económia y Contabilidad	**41**	**16**	**25**	**25**	**11**	**14**
Economia	16	4	12	10	7	3
Contablidad	25	12	13	15	4	11
Afministración y Turísmo	**13**	**3**	**10**	**22**	**12**	**10**
Administración	12	3	9	17	11	6
Turismo	1	0	1	5	1	4
Ciencias Agrarias	**32**	**20**	**12**	**22**	**16**	**6**
Ingenieria Agrícola	13	8	5	9	8	1
Agronomía	19	12	7	13	8	5
Ingenieria Civil	**19**	**15**	**4**	**38**	**28**	**10**
Ingenieria Civil	19	15	4	38	28	10
Ingenieria de Minas	**2**	**2**	**0**	**2**	**2**	**0**
Ingenieria de minas	2	2	0	2	2	0
Derecho y Ciencias Políticas	**32**	**20**	**12**	**68**	**40**	**28**
Derecho y Ciencias Políticas	32	20	12	68	40	28
Industrias Alimentarias	**5**	**4**	**1**	**1**	**1**	**0**
Ingenieria de Industrias Alimentarias	5	4	1	1	1	0
Educ. y Ciencias de la Comunicación	**92**	**34**	**58**	**43**	**19**	**24**
Educacion	82	32	50	0	0	0
Educación Primaria	7		7	13	1	12
Matemática e Informática	0			1	1	0
Lengua y Literatura	0			3	1	2
Prim. Tec. Educativa	0			3	1	2
Primaria y Gestión Educativa	0			5	2	3
Lingüística y Comunicación	0			2	2	0
Infantil y Arte	0			1	0	1
Ciencias Sociales	0			7	5	2
Periodismo	3	2	1	8	6	2

* En el caso de los graduados solo se registra como bachilleres en educación, pero no se especifica la especialidad

Fuente: Universidad Nacional "Santiago Antúnez de Mayolo"- Of. Gral. De Informática y Estadística (Doc. 27 Ago.2008)

5.19 UNIVERSIDAD NACIONAL SANTIAGO ANTÚNEZ DE MAYOLO: NÚMERO DE GRADUADOS Y TITULADOS POR SEXO, SEGÚN ESCUELA PROFESIONAL, 2008

Escuela Profesional	Graduados			Titulados		
	Total	Hombres	Mujeres	Total	Hombres	Mujeres
Total	**653**	**326**	**327**	**474**	**238**	**236**
Ciencias del Ambiente	**12**	**6**	**6**	**9**	**4**	**5**
Ingeniería Ambiental	3	2	1	6	3	3
Sanitaria	9	4	5	3	1	2
Ciencias	**19**	**15**	**4**	**8**	**6**	**2**
Matemática	8	7	1	3	2	1
Estadística e Informática	11	8	3	5	4	1
Sistemas e Informática	0	0	0	0	0	0
Ciencias Médicas	**75**	**6**	**69**	**82**	**8**	**74**
Enfermería	36	4	32	38	4	34
Obstetricia	39	2	37	44	4	40
Económia y Contabilidad	**81**	**43**	**38**	**91**	**46**	**45**
Economia	22	13	9	48	24	24
Contablidad	59	30	29	43	22	21
Afministración y Turísmo	**65**	**27**	**38**	**42**	**9**	**33**
Administración	38	19	19	30	9	21
Turismo	27	8	19	12	0	12
Ciencias Agrarias	**54**	**39**	**15**	**39**	**30**	**9**
Ingenieria Agrícola	21	16	5	23	17	6
Agronomía	33	23	10	16	13	3
Ingenieria Civil	**46**	**39**	**7**	**57**	**48**	**9**
Ingenieria Civil	46	39	7	57	48	9
Ingenieria de Minas	**22**	**19**	**3**	**10**	**10**	**0**
Ingenieria de minas	22	19	3	10	10	0
Derecho y Ciencias Políticas	**95**	**56**	**39**	**60**	**42**	**18**
Derecho y Ciencias Políticas	95	56	39	60	42	18
Industrias Alimentarias	**30**	**9**	**21**	**12**	**8**	**4**
Ingenieria de Industrias Alimentarias	30	9	21	12	8	4
Educ. y Ciencias de la Comunicación	**154**	**67**	**87**	**64**	**27**	**37**
Educacion	135	60	75	0	0	0
Educación Primaria	0	0	0	14	2	12
Matemática e Informática	0	0	0	6	4	2
Lengua y Literatura	0	0	0	15	10	5
Agropecuaria	0	0	0	0	0	0
Física y Química	0	0	0	2	1	1
Primaria y Tecnología educativa	0	0	0	2	0	2
Primaria y Currículum	0	0	0	2	1	1
Primaria y Gestión Educativa	0	0	0	9	3	6
Biología y Química	0	0	0	0	0	0
lingüística y Comunicación	0	0	0	1	0	1
Ciencias Naturales	0	0	0	2	1	1
Inicial	0	0	0	1	0	1
Infantil y Arte	0	0	0	1	0	1
Ciencias Sociales	0	0	0	0	0	0
Periodismo	0	0	0	4	4	0
Ciencias de la Comunicación	19	7	12	0	0	0
Primaria y Educación bilingüe Intercultural	0	0	0	1	0	1
Comunicación Lingüística y Literatura	0	0	0	4	1	3

* En el caso de los graduados solo se registra como bachilleres en educación, pero no se especifica la especialidad

Fuente: Universidad Nacional "Santiago Antúnez de Mayolo"- Of. Gral. De Informática y Estadística (Doc. 27 Ago.2008)

5.20 UNIVERSIDAD NACIONAL SANTIAGO ANTÚNEZ DE MAYOLO: NÚMERO DE DOCENTES Y NO DOCENTES, SEGÚN FACULTADES, 2006-2008

Facultades	2006		2007 b/		2008	
	Docentes	No Docentes	Docentes	No Docentes	Docentes	No Docentes
Total	**452**	**66**	**451**	**59**	**420**	**63**
Ciencias del Ambiente	28	6	32	6	32	6
Ciencias	92	8	83	6	82	6
Ciencias Médicas	63	5	56	5	55	5
Ciencia Económicas y Contables	a/	a/			40	4
Administración y Turismo	26	4	24	4	24	4
Ciencias Agrarias	38	14	38	12	38	12
Ingeniería Civil	35	8	36	5	35	5
Ingeniería Minas Geología y Metalúrgica	19	5	19	6	19	6
Derecho y Ciencias Políticas	26	6	26	6	26	6
Industrias Alimentarias	19	5	17	4	17	4
Educación y Ciencias de la Comunicación	61	5	57	5	52	5
Filial Barranca	45	0	63	0	,,,	,,,

a/ Pertenecía a la facultad de Administración y Turismo

b/ Cifras revisadas

Fuente: Universidad Nacional "Santiago Antúnez de Mayolo"- Of. Gral. De Informática y Estadística (Doc. 27 Ago.2008)

5,21a UNIVERSIDAD PARTICULAR LOS ANGELES DE CHIMBOTE: NÚMERO DE GRADUADOS Y TITULADOS POR SEXO, SEGÚN CARRERA PROFESIONAL, 2006

Escuela Profesional	Graduados			Titulados		
	Total	Hombres	Mujeres	Total	Hombres	Mujeres
Total	**446**	**160**	**286**	**384**	**135**	**249**
Ingeniería en Energía	20	19	1	29	28	1
Ingenieria Agroindustrial	54	35	19	26	19	7
Ingenieria Civil	31	19	12	12	12	0
Ingenieria de Sistemas e Informática	23	18	5	40	25	15
Enfermería	49	5	44	43	5	38
Biología en Acuicultura	14	6	8	3	0	3
Educación Inicial	42	0	42	50	0	50
Educación Primaria	49	1	48	61	4	57
Educación Secundaria	88	30	58	83	30	53
Comunicación Social	34	13	21	13	5	8
EFCAP	42	14	28	24	7	17

* En el caso de los graduados solo se registra como bachilleres en educación, pero no se especifica la especialidad

Fuente: Universidad Particular "Los Angeles de Chimbote"

5.21b UNIVERSIDAD PARTICULAR LOS ANGELES DE CHIMBOTE: NÚMERO DE GRADUADOS Y TITULADOS POR SEXO, SEGÚN CARRERA PROFESIONAL, 2007

Escuela Profesional	Graduados			Titulados		
	Total	Hombres	Mujeres	Total	Hombres	Mujeres
Total	**346**	**116**	**230**	**252**	**73**	**179**
Ingeniería en Energía	30	25	5	7	6	1
Ingenieria Agroindustrial	24	8	16	29	17	12
Ingenieria Civil	16	15	1	9	8	1
Ingenieria de Sistemas e Informática	12	10	2	5	5	0
Enfermería	50	3	47	29	3	26
Biología en Acuicultura	17	6	11	22	8	14
Educación Inicial	30	0	30	29	0	29
Educación Primaria	33	3	30	29	0	29
Educación Secundaria	83	33	50	51	18	33
Comunicación Social	22	4	18	17	2	15
EFCAP	29	9	20	25	6	19

* En el caso de los graduados solo se registra como bachilleres en educación, pero no se especifica la especialidad

Fuente: Universidad Particular "Los Angeles de Chimbote"

5.22a UNIVERSIDAD LOS ANGELES DE CHIMBOTE: PERSONAL DOCENTE ORDINARIO POR FACULTAD Y SEXO, SEGUN CATEGORIA, 2006

Categoría	Ingeniería			Ciencias			Educación y Humanidades		
	Total	Hombre	Mujer	Total	Hombre	Mujer	Total	Hombre	Mujer
Total	**9**	**8**	**1**	**45**	**34**	**11**	**6**	**4**	**2**
Principales	4	4		15	10	5	3	2	1
Asociados	2	1	1	11	10	1	1		1
Auxiliares	3	3		19	14	5	2	2	
Jefes de Práctica									

Fuente: Oficina de RR.HH.

5.22b UNIVERSIDAD LOS ANGELES DE CHIMBOTE: PERSONAL DOCENTE ORDINARIO POR FACULTAD Y SEXO, SEGUN CATEGORIA, 2007

Categoría	Ingeniería			Ciencias			Educación y Humanidades		
	Total	Hombre	Mujer	Total	Hombre	Mujer	Total	Hombre	Mujer
Total	**9**	**8**	**1**	**45**	**34**	**11**	**6**	**4**	**2**
Principales	4	4		15	10	5	3	2	1
Asociados	2	1	1	11	10	1	1		1
Auxiliares	3	3		19	14	5	2	2	
Jefes de Práctica									

Fuente: Oficina de RR.HH.

5.23 HUARAZ: NÚMERO DE LECTORES DE LA BIBLIOTECA MUNICIPAL, POR SEXO; SEGÚN NIVEL EDUCATIVO DEL USUARIO, 2004 - 2008

Año y Sexo	Nivel Educativo						
	Total	Primaria	Secundaria	Superios No Universitaria	Superior Universitaria	Profesionales	Otros
2004							
Total	**16018**	**116**	**2542**	**3944**	**7302**	**1250**	**864**
Hombre	9997	58	1517	2633	4235	977	577
Mujer	6021	58	1025	1311	3067	273	287
2005							
Total	**11543**	**131**	**1859**	**2874**	**4910**	**1161**	**608**
Hombre	6762	58	1024	1788	2711	836	345
Mujer	4781	73	835	1086	2199	325	263
2006							
Total	**14016**	**198**	**1379**	**2968**	**7710**	**1201**	**560**
Hombre	8107	65	658	1739	4452	870	323
Mujer	5909	133	721	1229	3258	331	237
2007							
Total	**13036**	**961**	**1509**	**2484**	**5684**	**1326**	**1072**
Hombre	7614	477	773	1494	3438	887	545
Mujer	5422	484	736	990	2246	439	527
2008							
Total	**17145**	**1311**	**1364**	**2902**	**8794**	**1106**	**1668**
Hombre	10105	642	707	1783	5247	735	991
Mujer	7040	669	657	1119	3547	371	677

Fuente: Biblioteca Municipal - Huaraz

5.24 HUARAZ: NÚMERO DE LECTORES INSCRITOS A LA BIBLIOTECA MUNICIPAL POR SEGÚN MESES, 2005- 2008

Meses	2005			2006			2007			2008		
	Total	Hombre	Mujer	Total	Hombre	Mujer	Total	Hombre	Mujer	Total	Hombre	Mujer
Total	**259**	**136**	**123**	**217**	**114**	**103**	**215**	**113**	**102**	**158**	**80**	**78**
Enero	14	7	7	19	9	10	12	2	10	22	11	11
Febrero	11	8	3	12	7	5	10	7	3	11	8	3
Marzo	25	13	12	12	4	8	19	11	8	16	10	6
Abril	38	19	19	18	4	14	37	18	19	24	8	16
Mayo	57	29	28	24	14	10	36	17	19	21	9	12
Junio	29	12	17	30	18	12	26	15	11	10	5	5
Julio	15	9	6	22	14	8	14	8	6	16	6	10
Agosto	17	14	3	10	6	4	14	7	7	13	7	6
Setiembre	29	13	16	19	9	10	13	6	7	10	6	4
Octubre	10	6	4	25	12	13	19	10	9	3	3	0
Noviembre	9	3	6	15	6	9	11	8	3	9	6	3
Diciembre	5	3	2	11	11	0	4	4	0	3	1	2

Fuente: Biblioteca Municipal de Huaraz

5,25 HUARAZ: NUMERO DE VECES UTILIZADO EL MATERIAL BIBLIOGRÁFICO POR LECTORES DE LA BIBLIOTECA MUNICIPAL, POR SEXO, SEGÚN COLECCIÓN, 2006- 2008

Colección	2006			2007			2008		
	Total	Hombre	Mujer	Total	Hombre	Mujer	Total	Hombre	Mujer
Total	**32 059**	**18 458**	**13 601**	**29 910**	**17 316**	**12 594**	**37 702**	**22 041**	**15 661**
Obras Generales	**527**	300	227	**349**	206	143	**493**	299	194
Filosofía y Psicología	**1 019**	566	453	**678**	362	316	**784**	401	383
Religión	**45**	28	17	**29**	19	10	**44**	30	14
Ciencias Sociales	**2 589**	1 535	1 054	**2 099**	1 235	864	**2 581**	1 386	1 195
Lingüística	**572**	340	232	**662**	416	246	**710**	422	288
Ciencias Puras	**2 824**	1 843	981	**2 534**	1 682	852	**4 276**	3 107	1 169
Ciencias Aplicadas	**1 584**	710	874	**1 306**	705	601	**1 798**	912	886
Artes	**213**	147	66	**225**	144	81	**242**	162	80
Literatura	**678**	422	256	**808**	502	306	**1 102**	725	377
Geografía e Historia	**1 224**	756	468	**995**	574	421	**1 600**	842	758
Referencia	**1 132**	707	425	**883**	521	362	**843**	470	373
Textos Primarios	**197**	64	133	**959**	475	484	**1 311**	642	669
Textos Secundarios	**1 376**	658	718	**1 509**	773	736	**1 364**	707	657
Revistas y Periódicos	**18 079**	10 382	7 697	**16 874**	9 702	7 172	**20 554**	11 936	8 618

Fuente: Biblioteca Municipal-Huaraz

5.26 DEPARTAMENTO DE ANCASH: MUSEOS Y RESTOS ARQUEOLOGICOS POR PROVINCIA, DISTRITOS Y DISTANCIA A LA CAPITAL DISTRITAL, 2008

Museos y Complejos Arqueológicos	Provincia	Distrito	Distancia de la Capital Distrital (Km)
Museo Arqueológico de Ancash	Huaraz	Huaraz	Plaza de Armas
Museo de Arqueología, antropología e Historia Natural de Ranrahirca	Yungay	Ranrahirca	52
Museo Arqueologico zonal de Cabana	Pallasca	Cabana	384
Monumento Arqueológico de Chavín	Huari	Chavín	120
Museo Regional de Casma	Casma	Casma	145
Complejo Arqueológico de Pañamarca	Santa	Nepeña	200
Monumento Arqueológico de Willcawaín	Huaraz	Independencia	7
Fortaleza de Paramonga	Barranca	Paramonga	230

Fuente: Instituto Nacional de Cultura- Ancash- Huaraz

5.27a DEPARTAMENTO DE ANCASH: VISITANTES NACIONALES A LOS MUSEOS Y COMPLEJOS ARQUEOLOGICOS: 2002-2007

Museos y Complejos Arqueológicos	2002	2003	2004	2005	2006	2007
Total	**74 873**	**78 301**	**97 400**	**101 874**	**101 538**	**94 984**
Museo Arqueológico de Ancash	10 078	8 624	12 441	10 731	11 939	10 331
Museo de Arqueología, Antropología e Historia Natural de Ranrahirca	377	158	939	370	257	274
Monumento Arqueológico de Chavín	45 946	50 513	63 483	67 375	63 182	56 762
Museo Regional de Casma	11 000	8 543	10 955	11 279	14 310	12 702
Complejo Arqueológico de Pañamarca	895	2 719	2 518	3 092	2 162	3 348
Monumento Arqueológico de Willcawain	4 726	5 571	5 486	7 448	8 310	9 833
Fortaleza de Paramonga	1 851	2 173	1 578	1 579	1 378	1 734

Fuente: Instituto Nacional de Cultura de Ancash

5.27b DEPARTAMENTO DE ANCASH: VISITANTES EXTRANJEROS A LOS MUSEOS Y COMPLEJOS ARQUEOLOGICOS, 2002-2007

Museos y Complejos Arqueológicos	2002	2003	2004	2005	2006	2007
Total	**15 762**	**13 780**	**14 554**	**16 919**	**14 572**	**15 719**
Museo Arqueológico de Ancash	2 557	2 052	1 973	2 257	1 289	1 519
Museo de Arqueología, antropología e Historia Natural de Ranrahirca	13	6	11	17	5	1
Monumento Arqueológico de Chavín	8 505	6 072	5 741	8 834	7 971	8 160
Museo Regional de Casma	1 962	1 712	2 035	1 782	1 355	2 007
Complejo Arqueológico de Pañamarca	-	24	18	17	24	25
Monumento Arqueológico de Willcawain	2 281	3 308	4 433	3 544	3 614	3 629
Fortaleza de Paramonga	444	606	343	468	314	378

Fuente: Instituto Nacional de Cultura de Ancash

5.28 DEPARTAMENTO DE ANCASH: PRINCIPALES ESTADIOS, COLISEOS, COMPLEJOS DEPORTIVOS Y TERRENOS A CARGO DEL INSTITUTO PERUANO DEL DEPORTE, 2007

Instalaciones	Nombre	Provincias	Distritos	Dirección	Capacidad	Ilumina-ción
Estadios						
	Rosas Pampa	Huaraz	Huaraz	Av. Conf. Intern. Oeste	7 000	No
	Estadio Modelo	Huarmey	Huarmey	Av.Inca Garcilaso de la Vega	3 000	No
	Manuel Gomez Arellano	Santa	Chimbote	Av. Industrial	8 000	No
Coliseo						
	Coliseo Cerrado	Huaraz	Huaraz	Av. Los Jazmines Nº 250	3 000	Si
Complejos Deportivos						
	Mini Complejo	Huaraz	Huaraz	Av. Conf. Intern. Oeste	1 500	No
	Complejo Deportivo	Huarmey	Huarmey		500	…
	Terreno Gran Chavín	Santa	Chimbote		…	…
	Club del Pueblo	Santa	Chimbote	Av. Panamericana	…	…
Terrenos						
	Terreno Marcará	Carhuaz	Marcará	Urb. La Florida	…	…
	Terreno Acopalca	Huari	Huari	Acopalca	…	…

Fuente: IPD- Ancash


INEI
CHIMBOTE

5.29 DEPARTAMENTO DE ANCASH- ZONA SIERRA: DISCIPLINAS DEPORTIVAS POR PROVINCIAS QUE SE PRACTICAN EN LA REGION, 2007

Provincias	Distritos	Población al 2007	Densidad Poblacional (Hab./Km²)	Ajedrez	Atletismo	Basquetbol	Ciclismo	Natación	Kung Fu	Tenis de Mesa	Voleibol	Futbol	Total Deportes
Total por Disciplina		**567 383**	**29,61**	**229**	**256**	**198**	**77**	**67**	**25**	**60**	**274**	**552**	**96**
Huaraz	12	147 463	59,15	10	10	17	5	4	4		27	84	8
Aija	5	7 995	11,48	15		15	6	15	15	15	15	34	8
A.Raymondi	6	17 059	30,38	18	18	18					18	18	5
Asunción	2	9 054	17,13	6	6						6	8	4
Bolognesi	15	30 725	9,74	42	42	24	3				42	25	6
Carhuaz	11	43 902	54,61	12	12	12					12	66	5
C.F.Fitzcarrald	3	21 322	34,16			6					6	9	3
Corongo	7	8 329	8,43		21	6					21	27	4
Huari	16	62 598	22,58	39	39	39	39	3		39	9	48	8
Huaylas	10	53 729	23,43	6	6	7	6	6	6	6	8	58	9
Mcal.Luzuriaga	8	23 292	31,88	3	24	3	3	24			24	29	7
Ocros	10	9 196	4,73	9	9	9					9	12	5
Pomabamba	4	27 954	30,58	12	12	12	12	12			12	16	7
Recuay	10	19 102	8,29	9	9	3					11	53	5
Sihuas	10	30 700	21,09	30	30	15	3	3			30	35	7
Yungay	8	54 963	40,37	18	18	12					24	30	5

Fuente: Deporte- Situación Situacional- Jorge Erciso

5.30 DEPARTAMENTO DE ANCASH- ZONA SIERRA: INFRAESTRUCTURA DEPORTIVA POR DISCIPLINA Y ENTIDAD PROPIETARIA, SEGÚN PROVINCIA, 2008.

Provincia	Total	Loza Deportiva				Campo Deportivo				Campo de Futbol				Estadio Futbol				Coliseo Cerrado				Piscina			
		IPD	Mun.	C.E.	Otros	IPD	Mun.	C.E.	Otros	IPD	Mun.	C.E.	Otros	IPD	Mun.	C.E.	Otros	IPD	Mun.	C.E.	Otros	IPD	Mun.	C.E.	Otros
Total	**341**	**0**	**72**	**225**	**10**	**1**	**4**	**3**	**0**	**0**	**11**	**1**	**0**	**1**	**3**	**0**	**2**	**1**	**1**	**0**	**0**	**0**	**2**	**2**	**2**
Huaraz	139	0	20	105	7	0	0	0	0	0	0	0	0	1	0	0	1	1	0	0	0	0	1	2	1
Aija	11	0	4	6	0	0	0	0	0	0	1	0	0	0	0	0	0	0	0	0	0	0	0	0	0
A.Raymandi	0																								
Asunción	0																								
Bolognesi	0																								
Carhuaz	51	0	14	33	0	1	1	0	0	0	1	0	0	0	1	0	0	0	0	0	0	0	0	0	0
C.F.Fitzcarrald	0																								
Corongo	20	0	7	13	0	0	0	0	0	0	0	0	0	0	0	0	0	0	0	0	0	0	0	0	0
Huari	0																								
Huaylas	49	0	2	40	2	0	0	0	0	0	0	0	0	0	1	0	1	0	1	0	0	0	1	0	1
Mcal.Luzuriaga	10	0	8	2	0	0	0	0	0	0	0	0	0	0	0	0	0	0	0	0	0	0	0	0	0
Ocros	21	0	3	6	0	0	2	1	0	0	8	1	0	0	0	0	0	0	0	0	0	0	0	0	0
Pomabamba	20	0	5	10	1	0	0	2	0	0	1	0	0	0	1	0	0	0	0	0	0	0	0	0	0
Recuay	0																								
Sihuas	0																								
Yungay	20	0	9	10	0	0	1	0	0	0	0	0	0	0	0	0	0	0	0	0	0	0	0	0	0

Leyenda

IPD: Instituto Peruano del Deporte

Mun.: Municipalidad

C.E.: Centros Educativos Estatales

P: Privados.

Fuente: IPD- Huaraz



VI SALUD

VI SALUD

La información que se presenta en este capítulo, resume la situación de la salud en el Departamento. Los datos consignados provienen principalmente de la Dirección Regional de Salud, Hospital III de Chimbote, del Hospital Victor Ramos Guardia de Huaraz y ESSALUD.

De la Dirección Regional de Salud y del Hospital La Caleta se ha obtenido información referente al Tipo de Establecimientos, Egresos y Estancias de Morbilidad Hospitalaria, Diez primeras causas de Morbilidad, etc. Se tiene también casos registrados de enfermedades diarreicas en niños menores de 5 años, niños de 1 a 4 años que recibieron control de salud, entre otros.

Además, se incluye información acerca de las 10 primeras causas de morbilidad hospitalaria por edad, dosis aplicada de vacunación, según tipo de vacuna, principales indicadores hospitalarios, número de atenciones y atendidos en el Hospital Victor Ramos Guardia.

EsSalud, a proporcionado información de infraestructura, de personal, asistencial, de profesionales de la salud, producción odontológica, egresos y estancias y pacientes, producción de actividades intermedias y placas radiológicas.

6.1 DEPARTAMENTO DE ANCASH: ESTABLECIMIENTOS DEL SECTOR SALUD, SEGÚN PROVINCIA, 2007-2008.

Provincia	2007				2008			
	Total	Hospital	Centro de salud	Puesto de salud	Total	Hospital	Centro de Salud	Puesto de Salud
Ancash	**414**	**12**	**55**	**347**	**416**	**12**	**55**	**349**
Huaraz	54	1	7	46	54	1	7	46
Aija	9	0	2	7	9	0	2	7
Antonio Raymondi	10	0	1	9	10	0	1	9
Asunción	3	0	1	2	3	0	1	2
Bolognesi	23	0	4	19	23	0	4	19
Carhuaz	23	1	3	19	24	1	3	20
Carlos F. Fitzcarrald	12	0	3	9	12	0	3	9
Casma	11	1	1	9	11	1	1	9
Corongo	11	0	1	10	11	0	1	10
Huari	37	1	6	30	37	1	6	30
Huarmey	12	1	0	11	12	1	0	11
Huaylas	37	1	5	31	37	1	5	31
Mariscal Luzuriaga	13	0	1	12	13	0	1	12
Ocros	10	0	1	9	10	0	1	9
Pallasca	21	0	4	17	21	0	4	17
Pomabamba	18	1	2	15	18	1	2	15
Recuay	13	1	1	11	13	1	1	11
Santa	48	2	6	40	49	2	6	41
Sihuas	18	1	2	15	18	1	2	15
Yungay	31	1	4	26	31	1	4	26

Fuente: Dirección de Estadística e Informática - DIRES Ancash. (Base Nacional de Establecimientos de Salud OGEI - MINSA).

6.2 DEPARTAMENTO DE ANCASH: RECURSOS HUMANOS DEL SECTOR SALUD, SEGÚN PROVINCIA, 2008

Provincia	Total	Medico	Obstetríz	Enfermera	Otros Profesionales	Otros Técnicos
Ancash	**3659**	**405**	**341**	**408**	**341**	**2164**
Huaraz	657	74	29	67	97	390
Aija	30	2	4	3	1	20
Antonio Raymondi	44	5	4	1	1	33
Asunción	13	2	2	0	0	9
Bolognesi	83	10	9	6	6	52
Carhuaz	162	20	22	14	14	92
Carlos F. Fitzcarrald	58	5	7	9	2	35
Casma	113	14	11	12	7	69
Corongo	45	2	7	3	3	30
Huari	266	25	27	25	19	170
Huarmey	104	16	10	10	8	60
Huaylas	277	21	36	30	15	175
Mariscal Luzuriaga	72	9	11	7	2	43
Ocros	14	2	0	2	0	10
Pallasca	75	7	10	8	2	48
Pomabamba	168	19	15	19	10	105
Recuay	93	17	6	10	7	53
Santa	1092	117	85	145	133	612
Sihuas	132	21	20	20	7	64
Yungay	161	17	26	17	7	94

Fuente: Dirección de Estadística e Informática - DIRES Ancash. (Base Nacional de Establecimientos de Salud OGEI - MINSA).

6.3 DEPARTAMENTO DE ANCASH: HOMBRES Y MUJERES HOSPITALIZADOS, SEGÚN CAUSA DE MORBILIDAD, 2007-2008.

Nº	Causa de Morbiliad	2007			2008		
		Total	Hombre	Mujer	Total	Hombre	Mujer
	Ancash	**31067**	**7843**	**23224**	**32807**	**8009**	**24798**
1	Fiebre Tifoidea	141	69	72	112	55	57
2	Disentería y Gastroenteritis	960	470	490	794	389	405
2	Tuberculosis	153	75	78	183	90	93
4	Tos Ferina	5	2	3	17	8	9
5	Tétanos	2	1	1	1	0	1
6	Poliomielitis	0	0	0	0	0	0
7	Sarampión	0	0	0	0	0	0
8	Hepatitis Virica	46	23	23	21	10	11
9	Enfermedades venéreas	10	5	5	8	4	4
10	Helmintiasis	41	20	21	39	19	20
11	Micosis	6	3	3	8	4	4
12	Todas las dema´s enermedades Parasitarias	279	137	142	214	105	109
13	Tumores	385	189	196	392	192	200
14	Diabetes Mellitus	177	87	90	189	93	96
15	Enf. De glándulas Endocrinas, Metabólicas y Transtornos Inmunológicos	82	40	42	104	51	53
16	Deficiencias de la Nutrición	50	25	25	38	19	19
17	Enf. De la Sangre y Organos Hematopoyeticos	157	77	80	116	57	59
18	Transtornos Mentales	133	65	68	113	55	58
19	Enf. Sistema Nervioso y Sentidos	235	115	120	217	106	111
20	Enf. Isquemicas del Corazón	53	26	27	52	25	27
21	Enf. Aparato Circulatorio	618	303	315	647	317	330
22	Enf. Aparato Respiratorio	2042	1001	1041	2419	1185	1234
23	Enf. Cavidad Bucal Glnadulas Salivales y Maxilares	38	19	19	23	11	12
24	Enf. Otras partes del Aparato Digestivo	2479	1215	1264	2663	1305	1358
25	Enf. Del aparato Genito Urinario	1311	642	669	1465	718	747
26	Abortos y Hemorra en Embar. Parto y Puerperio	2420		2420	2513		2513
27	Comp. Emabrazo, Parto y Puerperio	4323		4323	4888		4888
28	Enf. De la Piel y del Tejido Celular Subcutáneo	396	194	202	416	204	212
29	Enf. Sist. Osteomuscular y del Tejido Conjuntivo	190	93	97	201	98	103
30	Anomalías Congénitas	146	72	74	146	72	74
31	Afecciones Originadas en Período Perinatal	2316	1135	1181	2418	1185	1233
32	Inmaturidad	169	83	86	207	101	106
33	Signos Sintomas Estados Mal Definidos	632	310	322	493	242	251
34	Traumatismos y Envenenamientos	2389	1171	1218	2366	1159	1207
35	Partos Normales	8323		8323	9058		9058
36	Resto de Daños	360	176	184	266	130	136

Fuente: Dirección de Estadística e Informática - DIRES Ancash. (Base Nacional de Establecimientos de Salud OGEI - MINSA).

6.4 DEPARTAMENTO DE ANCASH: EVOLUCIÓN DE CASOS NOTIFICADOS POR AÑOS, 2001-2008

Concepto	2001	2002	2003	2004	2005	2006	2007	2008
. Evolución de los casos notificados de Malaria	…	567	537	627	628	638	174	36
. Evolución de casos notificados del Síndrome de Inmunodeficiencia adquirida (SIDA)	27	30	48	27	58	30	8	14
. Evolución de los casos notificados de Tuberculosis	981	988	716	732	637	656	517	…
. Evolución de casos notificados de Tuberculosis Pulmonar.	741	732	520	550	526	583	442	…
. Evolución de casos notificados de Dengue clásico	4	824	1	8	4	1	9	77

Fuente: INEI Perú: Compendio Estadístico 2009.

6.5 DEPARTAMENTO DE ANCASH: ATENCIONES A NIÑOS (AS) MENORES DE 5 AÑOS AFECTADOS CON ENFERMEDADES DIARREICAS AGUDAS, E INFECCIONES RESPIRATORIAS AGUDAS, 2001-2008

Concepto	2001	2002	2003	2004	2005	2006	2007	2008
. Atenciones a Niños (as) afectados con enfermedades Diarreicas Agudas	26276	27717	26298	22073	25257	17846	18006	16691
. Atenciones de Niños (as) afectados con Infecciones Respiratorias Aguadas.	93321	111245	118586	104076	72227	93969	1113194	132400

Fuente: INEI Perú: Compendio Estadístico 2009.

6.6 DEPATRTAMENTO DE ANCASH: NIÑOS (AS) DE 1 A 4 AÑOS QUE RECIBIERON ATENCION Y CONTROL DE SALUD, 2001-2008

Concepto	2001	2002	2003	2004	2005	2006	2007	2008
. Niños (as) que Recibieron Atención de Salud	…	60944	136736	55618	55289	62476	105493	76866
. Niños (as) que Recibieron Control de Salud	29094	42571	42938	43284	38408	36868	43247	44225

Fuente: INEI Perú: Compendio Estadístico 2009.

6.7 DEPATRTAMENTO DE ANCASH: NIÑOS (AS) DE 1 AÑO QUE RECIBIERON ATENCION EN SALUD Y CONTROL DE CRECIMIENTO, 2001-2008

Concepto	2001	2002	2003	2004	2005	2006	2007	2008
. Niños (as) que Recibieron Atención de Salud	25103	34909	31704	34526	34299	13820	17941	53919
. Niños (as) que Recibieron Control de Crecimiento	15164	16821	17573	17261	16321	11805	16140	15906

Fuente: INEI Perú: Compendio Estadístico 2009.

6.8 DEPARTAMENTO DE ANCASH: COBERTURA DE VACUNAS EN NIÑOS MENORES DE 1 AÑO DE EDAD, SEGÚN PROVINCIA, 2007-2008.

Provincia	2007			2008		
	Tiple (DPT)	Antipoliomielítica	Antituberculosis (BCG)	Tiple (DPT)	Antipoliomielítica	Antituberculosis (BCG)
Ancash	**167282**	**61368**	**20313**	**203706**	**81758**	**22779**
Huaraz	21144	7838	2789	27678	11093	3315
Aija	1051	353	125	1725	575	160
Antonio Raymondi	2683	1004	295	3603	1578	393
Asunción	1459	545	190	1797	707	201
Bolognesi	3926	1320	405	5364	2074	502
Carhuaz	6274	2307	732	9072	3463	954
Carlos F. Fitzcarrald	3829	1470	423	4710	1868	503
Casma	6942	2591	653	8619	3262	641
Corongo	1007	379	122	1338	488	125
Huari	11249	4338	1330	12360	5141	1367
Huarmey	4155	1443	349	5130	1932	402
Huaylas	8689	3171	1006	11256	4524	1256
Mariscal Luzuriaga	3287	1151	384	4872	1899	512
Ocros	871	292	33	738	246	26
Pallasca	4643	1531	520	5373	1989	674
Pomabamba	5672	2002	669	6285	2095	641
Recuay	2179	772	217	3627	1368	327
Santa	63000	23050	8316	73866	30991	9103
Sihuas	5382	2107	654	5742	2431	591
Yungay	9840	3704	1101	10551	4034	1086

Fuente:DIRES Ancash- Dirección de Estadística e Informática.

6.9 DEPARTAMENTO DE ANCASH: NUMERO DE ATENDIDOS Y ATENCIONES EN EL HOSPITAL "VICTOR RAMOS GUARDIA", POR GRUPO ETAREO Y SEXO, 2007

Grupo Etareo	Atenciones			Atendidos		
	Total	Masculino	Femenino	Total	Masculino	Femenino
TOTAL:	**61 477**	**22 848**	**38 629**	**17 819**	**6 530**	**11 289**
De 0 a 28 dias (RN)	2 039	1 063	976	1 252	645	607
De 29 dias a 11 meses	4 644	2 334	2 310	827	445	382
De 1 año	2 175	1 098	1 077	899	476	423
De 2 años	1 170	590	580	302	149	153
De 3 años	1 087	630	457	275	143	132
De 4 años	1 276	749	527	226	140	86
De 5 a 9 años	3 755	2 244	1 511	947	513	434
De 10 a 14 años	2 748	1 539	1 209	687	375	312
De 15 a 19 años	3 701	1 187	2 514	1 289	422	867
De 20 a 49 años	27 682	6 319	21 363	8 614	2 096	6 518
De 50 a 64 años	5 860	2 474	3 386	1 443	598	845
De 65 a mas años	5 340	2 621	2 719	1 058	528	530

Fuente: DISA Ancash/ Hospital Huaraz

ANCASH: NÚMERO DE ATENDIDOS Y ATENCIONES EN EL HOSPITAL VICTOR RAMOS GUARDIA, 2007

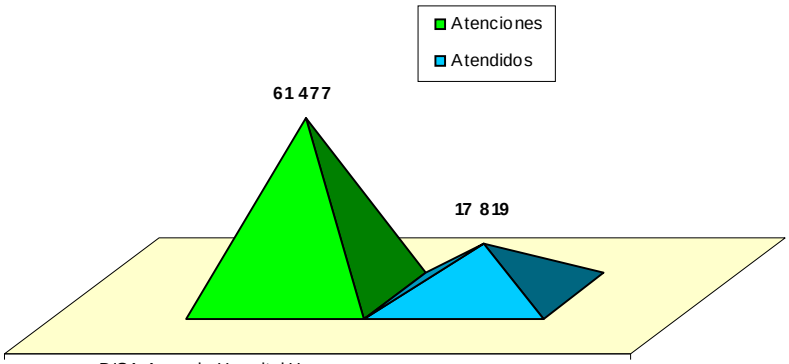

Fuente: DISA Ancash- Hospital Huaraz

6.10 DEPARTAMENTO DE ANCASH: MORBILIDAD EN CONSULTA EXTERNA EN EL HOSPITAL RAMOS GUARDIA", 2007

Nº	Morbilidad	0 a 9 años	10 a 19 años	Adultos	Adulto Mayor	Total
	Total	**5 051**	**3 196**	**14 626**	**4 195**	**27 068**
1	Enfermedades de las vías respiratorias superiores	979	274	1 196	242	2 691
2	Enfermedades de la piel y del tejido subcutáneo	515	390	1 118	209	2 232
3	Enfermedades del sistema osteomuscular y del tejido conjunti.	74	183	1 383	464	2 104
4	Trastornos del ojo y sus anexos	333	336	988	351	2 008
5	Enfermedades de los órgan. genitales femeninos	55	117	1 605	81	1 858
6	Enfermedades de otras partes del apto. digestivo	98	131	1 065	341	1 635
7	Trastornos mentales y del comportamiento	164	338	786	100	1 388
8	Signos, síntomas y afecciones mal definidas	248	209	742	182	1 381
9	Enfermedades del aparato urinario	118	57	579	180	934
10	Traumatismos de los miembros superiores	123	156	543	109	931
11	Enfermedades del oído y de la apófisis mastoides	170	97	405	216	888
12	Enfermedades infecciosas intestinales	307	52	272	67	698
13	Otras enfermedades infecciosas y parasitarias y secuelas.	180	128	340	30	678
14	Enfermedades de los órgan. genitales masculinos	64	23	286	302	675
15	Otras enfermedades del aparato respiratorio	388	35	118	99	640
16	Traumatismos de la cabeza y cuello	101	77	358	90	626
17	Traumatismos de los miembros inferiores	70	91	369	90	620
18	Enfermedades de las glándulas endocrinas y metabólicas	16	29	324	111	480
19	Enfermedad hipertensiva	6	4	173	289	472
20	Traumatismos que afectan múltiples regiones del cuerpo y par.	60	36	277	60	433
21	Deficiencias de la nutrición	313	31	58	14	416
22	Tumores benignos	26	33	230	102	391
23	Otras Enfermedades virales	114	61	115	30	320
24	Anomalías congénitas	88	35	107	42	272
25	Enfermedades del sistema nervioso	27	54	149	26	256
26	Traumatismos del tórax, abdomen, región lumbosacra, columna	9	13	141	52	215
27	Otras enfermedades del aparato circulatorio	16	11	115	59	201
28	Enfermedad hipertensiva en el embarazo, parto y puerperio.	0	20	141	0	161
29	Tuberculosis	17	23	64	54	158
30	Otras lesiones, complicaciones precoces de los traumatismos	35	48	55	5	143
31	Enfermedades de la sangre de los órganos hematopoyéticos.	71	18	24	11	124
32	Ciertas afecciones originadas en el periodo perinatal	111	1	0	0	112
33	Enfermedades de la cavidad bucal de las glándulas salivales	41	10	32	9	92
34	Otras enfermedades bacterianas	13	13	51	11	88
35	Enfermedades de la circulación pulmonar y otras formas.	11	2	37	23	73
36	Afecciones dentales y periodontales	16	7	44	1	68
37	Quemaduras y corrosiones	17	5	31	10	63
38	Tumores de comportamiento desconocido	13	8	21	17	59
39	Tumores malignos de otros sitios, de sitios mal definidos.	6	3	26	13	48
40	Tumores malignos de los huesos, del tejido conjuntivo.	6	8	25	7	46
41	Fiebre reumática y otras enfermedades reumáticas del corazón	2	7	15	21	45
42	Tumores malignos de los órganos genitourinarios	0	0	13	29	42

Continua …

6.10 DEPARTAMENTO DE ANCASH: MORBILIDAD EN CONSULTA EXTERNA EN EL HOSPITAL RAMOS GUARDIA", 2007

Conclusión …

Nº	Morbilidad	0 a 9 años	10 a 19 años	Adultos	Adulto Mayor	Total
43	Enfermedad por virus de la inmunodeficiencia humana (VIH)	2	0	37	1	40
44	Efectos de cuerpo extraño que penetra por un orificio natural	8	1	23	5	37
45	Tumores malignos de los órganos digestivos	0	1	17	15	33
46	Infecciones de trasmisión sexual	1	7	22	1	31
47	Enfermedades debidas a protozoarios	12	0	13	0	25
48	Atención materna relacionada con el feto y complicaciones de	0	2	18	0	20
49	Carcinoma in situ	0	0	12	4	16
50	Embarazo terminado en aborto	0	1	15	0	16
51	Tumores malignos del labio de la cavidad bucal y de la faringe	1	2	5	7	15
52	Envenenamiento y efectos tóxicos	3	2	8	2	15
53	Complicaciones de la atención médica y quirúrgica	1	2	7	1	11
54	Secuelas de traumatismos, de envenenamientos, y de otras con	0	1	6	2	9
55	Complicaciones relacionadas con el puerperio	0	2	5	0	7
56	Tumores malignos del sistema nervioso y glándulas endocrinas	1	0	3	2	6
57	Enfermedad cerebrovascular	0	0	5	1	6
58	Enfermedad isquémica del corazón	0	0	2	3	5
59	Tumores malignos del tejido linfático y de los órganos hemat	1	0	2	1	4
60	Fiebres virales transmitidas por artrópodos y otras	0	1	2	0	3
61	Tumores malignos de los órganos respiratorios e intratoráxica	0	0	1	1	2
62	Parto	0	0	2	0	2

Fuente: DISA Ancash/ Hospital Huaraz

ANCASH: MORBILIDAD EN CONSULTA EXTERNA DIEZ PRIMERAS CAUSAS, HOSPITAL "VICTOR RAMOS GUARDIA", 2007

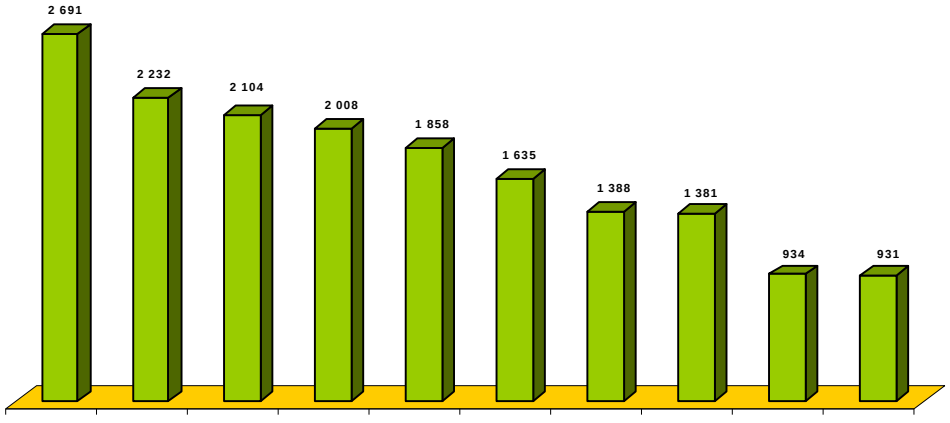

Fuente: DISA Ancash- Hospital Huaraz

6.11 DEPARTAMENTO DE ANCASH: ATENCIONES EN EL SERVICIO DE EMERGENCIA EN EL HOSPITAL "VICTOR RAMOS GUARDIA, 2007

Nº	Descripción Diagnóstico	Total	%	N. Pac.	Masc.	Fem.	< 1	1 a 4	5 a 14	15 a 17	18 a 44	45 a 64	65 a >
	Total de Atenciones	**11 052**	**100**	**4 822**	**4 706**	**6 346**	**568**	**1 005**	**1 180**	**269**	**4 485**	**2 300**	**1 245**
1	Fiebre con escalofrio	828	7,49	708	402	426	70	206	178	21	190	130	33
2	Dolor abdominal localizado en parte superior	823	7,45	577	328	495	9	20	74	30	347	242	101
3	Fiebre, no especificada	683	6,18	595	353	330	86	176	156	21	144	70	30
4	Diarrea y gastroenteritis de presunto origen infeccioso	536	4,85	408	268	268	39	103	52	10	172	104	56
5	Supervision de embarazo de alto riesgo, sin otra especificacion	353	3,19	245	0	353	0	0	0	2	347	4	0
6	Dolor localizado en otras partes inferiores del abdomen	269	2,43	196	106	163	2	1	40	21	129	59	17
7	Bronquitis aguda, no especificada	259	2,34	239	132	127	35	61	44	10	51	42	16
8	Supervision de embarazo normal no especificado	251	2,27	208	0	251	0	0	0	0	250	1	0
9	Hipertension esencial (primaria)	245	2,22	154	112	133	0	0	0	0	20	120	105
10	Infeccion intestinal bacteriana, no especificada	237	2,14	196	133	104	27	52	33	10	54	43	18
11	Dolor agudo	213	1,93	175	91	122	2	3	12	2	103	59	32
12	Faringitis aguda, no especificada	207	1,87	198	101	106	21	53	41	9	50	25	8
13	Infeccion de vias urinarias, sitio no especificado	206	1,86	164	40	166	4	10	18	5	90	45	34
14	Abdomen agudo	197	1,78	123	93	104	0	2	28	6	97	46	18
15	Otros dolores abdominales y los no especificados	163	1,47	137	74	89	3	7	10	2	81	40	20
16	Amenaza de aborto	145	1,31	92	0	145	0	0	0	0	144	1	0
17	Cefalea	144	1,3	129	53	91	0	1	20	8	67	36	12
18	Nausea y vomito	142	1,28	117	62	80	15	38	30	2	32	19	6
19	Urticaria alergica	110	1	98	43	67	2	8	23	3	43	25	6
20	Hemorragia vaginal y uterina anormal, no especificada	105	0,95	69	0	105	0	0	0	1	79	23	2
	Todos las demas atenciones	4936	44,66		2315	2621	253	264	421	106	1995	1166	731

NOTA: Se incluye atenciones de tópico de Sala de Observación

Fuente: Sistema de Herramientas de Gestión (SHG), Sistema de Gestión Hospitalaria (SGH)

6.12 DEPARTAMENTO DE ANCASH: ATENCIONES EN EL SERVICIO DE CONSULTA EXTERNA EN EL HOSPITAL "VICTOR RAMOS GUARDIA, 2007

Nº	Consultas Médicas	Totsal	%	N. Pac.	Masc.	Fem.	Pre.	Def.	Rep.	< 1	1 a 4	5 a 14	15 a 17	18 a 44	45 a 64	65 a >
	Total de Consultas Medicas	**52 419**	100,00	**14 954**	**21 560**	**30 859**	**4 665**	**39 785**	**7 969**	**1 491**	**2 923**	**4 205**	**1 100**	**16 735**	**17 134**	**8 831**
1	Hipertensión esencial (primaria)	2 775	5,29	940	1 287	1 488	65	1 280	1 430	0	0	0	0	119	1 090	1566
2	Infección aguda de las vías respiratorias sup.	2 361	4,50	1 770	1 155	1 206	3	2 310	48	249	696	678	63	241	282	152
3	Infección de vías urinarias, sitio no especificado	1 790	3,41	1 339	393	1 397	429	1 245	116	47	144	248	42	587	519	203
4	Bronquitis aguda, no especificada	1 697	3,24	1 387	830	867	5	1 641	51	162	395	286	33	315	359	147
5	Faringitis aguda, no especificada	1 381	2,63	1 162	603	778	22	1 333	26	31	68	118	45	490	455	174
6	Lumbago no especificado	1 166	2,22	907	592	574	12	1 058	96	0	0	7	8	544	425	182
7	Gastritis crónica superficial	1 118	2,13	764	504	614	19	1 021	78	0	1	3	8	437	484	185
8	Supervisión de embarazo de alto riesgo.	1 050	2,00	489	0	1 050	43	810	197	0	0	0	4	1 037	9	0
9	Vaginitis, vulvitis y vulvovaginitis en enf. Infec.	912	1,74	739	0	912	18	775	119	0	8	41	24	632	196	11
10	Dispepsia	838	1,60	715	373	465	299	501	38	2	1	7	25	370	312	121
11	Diarrea y gastroenteritis de presunto o infec.	761	1,45	672	367	394	27	705	29	72	133	73	18	195	178	92
12	Convalecencia consecutiva a cirugía	752	1,43	558	228	524	11	664	77	1	6	24	10	395	258	58
13	Faringitis crónica	671	1,28	549	282	389	8	601	62	0	0	1	6	293	276	95
14	Trastorno menopausico y perimenopausico.	633	1,21	392	0	633	21	560	52	0	0	0	0	96	519	18
15	(Osteo) Artrosis primaria generalizada	628	1,20	392	232	396	23	323	282	0	0	0	0	34	290	304
16	Pterigion	592	1,13	433	215	377	0	355	237	0	0	0	0	260	277	55
17	Blefaritis	577	1,10	442	283	294	0	442	135	4	8	25	15	133	189	205
18	Dolor en articulación	541	1,03	468	257	284	2	507	32	0	4	19	20	171	222	105
19	Faringitis estreptocócica	488	0,93	442	221	267	1	484	3	1	22	56	12	189	163	45
20	Rinofaringitis aguda (resfriado común)	474	0,90	394	250	224	7	463	4	241	74	33	2	50	46	28
	Todas las demás consultas	31 214	59,55		13 488	17 726	3 650	22 707	4 857	681	1 363	2 588	765	10 147	10 585	5085

Fuente: Sistema de Herramientas de Gestión (SHG), Sistema de Gestión Hospitalaria (SGH)

6.13 DEPARTAMENTO DE ANCASH: ATENCIONES EN EL SERVICIO DE HOSPITALIZACION EN EL HOSPITAL "VICTOR RAMOS GUARDIA, 2007

Nº		Total	%	N. Pac.	Masc.	Fem.	< 1	1 a 4	5 a 14	15 a 17	18 a 44	45 a 64	65 a >
	Total de Egresos Hospitalarios	**2 508**	**100,02**	**1 316**	**726**	**1 782**	**155**	**82**	**101**	**28**	**1 468**	**431**	**243**
1	Parto único espontáneo, presentación cefálica de vértice	356	14,19	356	0	356	0	0	0	2	353	1	0
2	Convalecencia consecutiva a cirugía	246	9,81	241	76	170	2	4	13	6	129	73	19
3	Supervisión de embarazo de alto riesgo, sin otra especificación	123	4,9	114	0	123	0	0	0	1	121	1	0
4	Parto por cesárea de emergencia	82	3,27	82	0	82	0	0	0	0	82	0	0
5	Parto por cesárea electiva	66	2,63	66	0	66	0	0	0	0	65	1	0
6	Infección de vías urinarias, sitio no especificado	63	2,51	59	15	48	4	4	6	1	19	14	15
7	Apendicitis aguda, no especificada	52	2,07	52	25	27	0	0	0	3	27	12	1
8	Aborto medico, completo o no especificado, sin complicación	44	1,75	43	0	44	0	0	0	0	44	0	0
9	Amenaza de aborto	33	1,32	32	0	33	0	0	0	0	32	1	0
10	Otros trastornos del equilibrio de los electrolitos y de los líquidos	29	1,16	28	18	11	10	12	5	1	0	1	0
11	Convalecencia consecutiva a otros tratamientos	29	1,16	29	15	14	1	0	4	0	16	5	3
12	Bronquitis aguda, no especificada	29	1,16	29	17	12	5	11	6	0	2	1	4
13	Infección de la vejiga urinaria en el embarazo	29	1,16	28	0	29	0	0	0	0	29	0	0
14	Leiomioma del útero, sin otra especificación	26	1,04	26	0	26	0	0	0	0	13	13	0
15	Calculo de la vesícula biliar con colecistitis aguda	26	1,04	26	9	17	0	0	0	0	10	12	4
16	Enfermedad inflamatoria pélvica femenina, no especificada	23	0,92	23	0	23	0	0	0	0	22	1	0
17	Hernia inguinal unilateral o no especificada, sin obstrucción ni gangr.	23	0,92	22	20	3	0	1	1	0	2	13	6
18	Aborto espontáneo, incompleto, sin complicación	21	0,84	21	0	21	0	0	0	0	21	0	0
19	Sepsis bacteriana del recién nacido, no especificada	20	0,8	20	14	6	19	0	0	0	0	0	1
20	Colecistitis crónica	19	0,76	19	5	14	0	0	0	0	8	8	3
	Todos los demás egresos	1 169	46,61		512	657	114	50	57	14	473	274	187

Fuente: Sistema de Herramientas de Gestión (SHG), Sistema de Gestión Hospitalaria (SGH)

6.14 DEPARTAMENTO DE ANCASH: MORBILIDAD EN EL SERVICIO DE HOSPITALIZACION DEL HOSPITAL "VICTOR RAMOS GUARDIA", 2006 y 2007

Nº	Morbilidad	Años	
		2006	2007
1	Afecciones dentales y periodontales	2	55
2	Anomalías congénitas	37	29
3	Atención materna relacionada con el feto y complicaciones.	154	146
4	Ciertas afecciones originadas en el periodo perinatal	260	78
5	Complicaciones de la atención médica y quirúrgica	3	31
6	Complicaciones relacionadas con el puerperio	32	28
7	Deficiencias de la nutrición	5	6
8	Efectos de cuerpo extraño que penetra por un orificio natural	1	184
9	Embarazo terminado en aborto	306	235
10	Enfermedad cerebrovascular	36	50
11	Enfermedad hipertensiva	19	520
12	Enfermedad hipertensiva en el embarazo, parto y puerperio y	155	97
13	Enfermedad isquémica del corazón	6	10
15	Enfermedades de la cavidad bucal de las glándulas salivales	4	43
16	Enfermedades de la circulación pulmonar y otras formas de en	52	63
17	Enfermedades de la piel y del tejido subcutáneo	81	650
18	Enfermedades de la sangre de los órganos hematopoyéticos.	44	71
19	Enfermedades de las glándulas endocrinas y metabólicas	59	119
20	Enfermedades de las vías respiratorias superiores	210	5320
21	Enfermedades de los órgan. genitales femeninos	60	260
22	Enfermedades de los órgan. genitales masculinos	80	45
23	Enfermedades de otras partes del apto. digestivo	612	1250
24	Enfermedades debidas a protozoarios	1	2
25	Enfermedades del aparato urinario	101	1005
26	Enfermedades del oído y de la apófisis mastoides	9	340
27	Enfermedades del sistema nervioso	34	181
28	Enfermedades del sistema osteomuscular y del tejido conjunti.	38	632
29	Enfermedades infecciosas intestinales	170	2689
30	Envenenamiento y efectos tóxicos	72	134
31	Fiebre reumática y otras enfermedades reumáticas del corazón	3	2
32	Infecciones de trasmisión sexual	1	2
33	Otras enfermedades bacterianas	58	207
34	Otras enfermedades del aparato circulatorio	13	37
35	Otras enfermedades del aparato respiratorio	147	720
36	Otras enfermedades infecciosas y parasitarias y secuelas.	15	47
37	Otras Enfermedades virales	13	101
38	Otras lesiones, complicaciones precoces de los traumatismos	5	269
39	Parto	2029	78
40	Quemaduras y corrosiones	32	111
41	Signos, síntomas y afecciones mal definidas	93	7982
42	Trastornos del ojo y sus anexos	4	54
43	Trastornos mentales y del comportamiento	10	638
44	Traumatismos de la cabeza y cuello	162	2492
45	Traumatismos de los miembros inferiores	173	750
46	Traumatismos de los miembros superiores	90	1520
47	Traumatismos del tórax, abdomen, región lumbosacra, columna	75	235
48	Traumatismos que afectan múltiples regiones del cuerpo.	62	945
49	Tuberculosis	24	28
50	Tumores malignos de los huesos, del tejido conjuntivo de la	3	2
51	Tumores malignos de los órganos digestivos	2	3
52	Tumores malignos de los órganos genitourinarios	3	5
53	Tumores malignos de otros sitios, de sitios mal definidos.	2	2
54	Tumores malignos del tejido linfático y de los órganos hemat.	15	4
55	Otros	185	303

Fuente: Sistema de Herramientas de Gestión (SHG), Sistema de Gestión Hospitalaria (SGH)

6.15 DEPARTAMENTO DE ANCASH: REPORTE DEL ESTADO NUTRICIONAL DE NIÑOS DE 5 AÑOS POR PROVINCIA, I SEMESTRE 2008

Provincia y Distrito	Población de 5 Años	Cobertura %	Crónico %	Global %	Agudo %	Sobre Peso %	Obesidad %
Ancash (DIRES)	**108 814**		**29,6**	**11,0**	**1,2**	**3,4**	**0,4**
Huaraz	**15 274**	**22**	**26,7**	**9,6**	**1,0**	**3,3**	**0,8**
Huaraz	5639	13	2,7	8,7	0,7	3,9	0,6
Cochabamba	207	55	51,7	14,2	0,0	6,4	0,7
Colcabamba	25	33	49,0	10,0	0,0	8,2	6,1
Huanchay	325	47	11,5	2,8	0,0	1,0	0,5
Independencia	6771	21	23,2	10,2	1,3	3,1	0,8
Jangas	310	33	29,9	10,4	1,4	3,5	1,0
La Libertad	137	30	43,4	11,5	0,8	5,4	0,0
Olleros	270	60	36,7	11,7	0,6	2,2	0,3
Pariacoto	147	224	31,7	5,8	0,7	3,7	1,3
Pampas	447	9	30,9	12,6	2,0	2,9	0,4
Pira	408	28	42,6	11,0	0,6	2,9	0,0
Tarica	588	29	30,6	14,8	1,6	2,7	0,8
Aija	**922**	**36**	**25,3**	**7,9**	**0,9**	**2,1**	**0,4**
Aija	255	37	23,4	9,1	1,4	2,1	0,4
Coris	198	53	26,0	6,3	0,6	2,6	0,5
Huacllan	45	44	32,2	5,1	0,0	3,4	0,0
La Merced	326	26	28,6	11,2	1,2	2,0	0,4
Succha	98	27	13,7	1,9	0,0	0,0	0,0
Antonio Raymondi	**1 787**	**22**	**28,6**	**10,0**	**0,5**	**3,0**	**0,6**
Llamellin	383	18	31,4	10,5	1,0	4,4	1,0
Aczo	230	23	30,6	3,5	0,0	3,2	0,6
Chaccho	214	27	14,5	4,7	0,3	2,6	0,3
Chingas	206	26	34,2	15,5	0,6	6,1	0,0
Mirgas	587	24	29,6	11,7	0,5	1,4	0,6
San Juan de Rontoy	167	16	31,4	12,7	1,3	2,6	1,3
Asunción	**994**	**55**	**35,5**	**15,9**	**0,8**	**1,7**	**0,2**
Chacas	587	56	34,0	15,0	1,8	1,8	0,3
Acochaca	407	53	38,0	17,4	0,8	1,4	0,2
Bolognesi	**2 564**	**46**	**29,8**	**10,8**	**0,9**	**2,2**	**1,1**
Chiquian	458	41	18,5	10,0	1,1	0,7	0,2
Abelardo Pardo Lezameta	29	29	8,0	0,0	0,0	2,0	0,0
Antonio Raymondi	127	17	32,0	4,0	2,4	4,1	3,3
Aquia	279	25	13,0	8,5	3,0	3,9	0,7
Cajacay	180	77	37,5	7,7	1,3	2,9	0,9
Canis	27	54	49,4	11,6	0,0	1,2	0,0
Colquioc	208	16	5,6	2,5	3,0	4,5	0,5
Huallanca	524	76	35,9	14,5	0,3	1,5	0,6
Huasta	237	29	22,9	5,8	1,0	4,2	0,7
Huayllacayan	135	29	35,3	12,0	0,9	4,4	0,4
La Primavera	30	73	43,5	8,4	2,3	2,3	0,0

Continua …

6.15 DEPARTAMENTO DE ANCASH: REPORTE DEL ESTADO NUTRICIONAL DE NIÑOS DE 5 AÑOS POR PROVINCIA, I SEMESTRE 2008

Continua …

Provincia y Distrito	Población de 5 Años	Cobertura %	Crónico %	Global %	Agudo %	Sobre Peso %	Obesidad %
Mangas	57	42	26,8	1,4	0,8	16,5	30,7
Pacllón	143	56	36,0	15,3	0,2	0,0	0,0
San Miguel de Corpanqui	40	59	29,6	7,0	0,0	2,8	0,7
Ticllos	90	69	30,6	11,1	0,0	0,5	0,0
Carhuaz	**4 497**	**56**	**39,6**	**14,3**	**1,0**	**2,4**	**0,6**
Carhuaz	1 463	56	36,3	16,1	1,4	2,8	0,7
Acopampa	211	74	32,2	11,3	0,5	2,0	0,2
Amashca	178	79	44,1	6,3	0,1	3,2	0,2
Anta	253	48	39,0	15,9	2,5	3,1	0,8
Ataquero	98	168	49,0	22,8	0,4	1,2	0,2
Marcara	857	46	49,7	17,3	0,8	2,0	0,7
Pariahuanca	180	41	31,5	10,0	0,9	4,8	1,1
San Miguel de Aco	245	59	42,7	13,1	0,5	2,5	0,4
Shilla	330	66	42,4	8,6	0,2	1,1	0,2
Tinco	341	44	26,4	11,0	0,7	3,3	1,7
Yungar	341	38	33,5	11,3	1,4	1,6	0,5
C.F. Fitzcarrald	**2 182**	**56**	**49,3**	**17,7**	**1,2**	**3,1**	**0,6**
San Luís	1 233	45	48,4	14,9	1,0	4,1	0,8
San Nicolas	374	58	55,8	20,7	1,0	2,4	0,5
Yauya	575	78	47,2	19,7	1,5	2,2	0,4
Casma	**4 452**	**23**	**12,4**	**5,6**	**1,3**	**4,3**	**1,2**
Casma	3 041	10	6,3	4,1	1,5	3,6	1,5
Buena Vista alta	445	49	18,9	7,0	1,6	4,5	1,7
Comandante Noel	210	61	13,6	6,1	1,3	6,3	0,3
Yautan	756	50	13,1	5,9	1,0	4,0	1,1
Corongo	**778**	**66**	**21,5**	**9,0**	**0,9**	**1,1**	**0,2**
Corongo	207	63	32,2	14,1	1,1	1,5	0,1
Aco	47	82	17,4	1,3	0,0	1,3	0,9
Bambas	55	79	25,8	10,4	0,8	0,0	0,0
Cusca	233	69	24,9	8,9	0,5	1,8	0,3
La Pampa	118	71	2,8	4,4	1,2	0,4	0,2
Yanac	78	33	17,1	13,1	3,4	0,7	0,0
Yupan	40	66	9,2	4,4	0,0	0,0	0,0
Huari	**6 016**	**40**	**40,7**	**15,9**	**1,8**	**3,5**	**0,8**
Huari	972	36	25,9	13,4	2,2	3,8	0,8
Anra	187	34	42,4	14,6	1,0	2,4	0,8
Cajay	321	39	40,7	18,1	2,5	4,4	0,7
Chavin de Huantar	884	56	55,9	22,6	1,0	2,4	0,4
Huacachi	213	22	45,5	21,1	2,3	3,9	1,6
Huacchis	222	26	42,3	15,8	1,2	4,8	1,8
Huachis	395	22	39,0	11,7	0,4	5,4	2,3

Continua …

6.15 DEPARTAMENTO DE ANCASH: REPORTE DEL ESTADO NUTRICIONAL DE NIÑOS DE 5 AÑOS POR PROVINCIA, I SEMESTRE 2008

Continua …

Provincia y Distrito	Población de 5 Años	Cobertura %	Crónico %	Global %	Agudo %	Sobre Peso %	Obesidad %
Huantar	299	31	36,9	16,1	3,3	6,6	2,2
Masin	196	44	15,9	10,1	1,4	0,8	0,2
Paucas	222	33	35,2	14,5	1,6	2,1	0,2
Ponto	315	37	42,8	13,1	1,8	3,2	1,0
Rahuapampa	87	48	15,6	7,2	2,4	2,9	1,2
Rapayan	178	21	32,4	12,2	0,5	6,8	1,8
San Marcos	1 084	52	42,0	14,8	2,4	3,5	0,8
San Pedro de Chana	279	53	46,7	13,8	1,2	4,7	0,5
Uco	162	28	34,5	15,3	3,0	1,1	0,4
Huarmey	**2 860**	**41**	**9,3**	**3,3**	**0,7**	**4,4**	**1,0**
Huarmey	2 227	32	5,8	2,7	0,6	5,2	1,3
Cochapeti	93	96	26,5	9,9	1,5	0,7	0,7
Culebras	310	68	6,2	1,7	0,6	4,8	1,0
Huayan	120	54	26,4	6,0	1,8	1,8	0,5
Malvas	110	78	16,2	3,3	0,0	2,5	0,0
Huaylas	**5 622**	**51**	**38,5**	**13,4**	**1,1**	**3,0**	**0,7**
Caraz	2 349	37	29,3	10,1	1,0	4,4	0,8
Huallanca	89	29	12,3	8,4	3,3	8,6	2,0
Huata	175	83	46,8	10,2	0,6	2,0	0,5
Huaylas	162	52	37,7	9,4	0,6	1,6	0,4
Mato	239	42	36,2	13,8	0,8	1,3	0,2
Pamparomas	894	43	45,9	19,9	1,7	3,4	0,7
Pueblo Libre	707	112	44,7	16,4	0,8	1,7	0,5
Santa Cruz	537	48	45,8	13,7	1,5	3,4	1,4
Santo Toribio	277	24	26,3	8,5	1,0	4,1	1,3
Yuracmarca	193	55	28,4	4,3	0,6	2,7	0,2
Mariscal Luzuriaga	**2 058**	**28**	**38,4**	**16,1**	**2,5**	**4,0**	**1,2**
Piscobamba	376	27	31,5	14,3	0,5	1,2	0,5
Casca	443	11	41,8	13,7	2,1	4,2	0,7
Eleazar Guzman Barrón	123	79	56,6	19,8	1,9	1,7	0,7
Fidel Olivas Escudero	225	29	31,5	14,2	1,8	2,4	0,8
Llama	152	23	27,9	8,7	1,0	1,9	0,5
Llumpa	282	35	45,7	21,7	1,6	3,2	0,9
Lucma	340	27	36,2	15,2	1,7	3,7	1,1
Musga	117	33	14,7	11,3	1,3	0,0	0,0
Ocros	**705**	**43**	**17,3**	**6,6**	**0,9**	**2,7**	**0,3**
Ocros	148	51	20,7	6,9	0,1	2,7	0,0
Acas	44	55	18,8	4,9	0,7	2,1	0,7
Cajamarquilla	20	70	25,0	7,1	0,0	0,0	0,0
Carhuapampa	37	73	2,5	3,1	0,0	0,6	0,0

Continua …

6.15 DEPARTAMENTO DE ANCASH: REPORTE DEL ESTADO NUTRICIONAL DE NIÑOS DE 5 AÑOS POR PROVINCIA, I SEMESTRE 2008

Continua …

Provincia y Distrito	Población de 5 Años	Cobertura %	Crónico %	Global %	Agudo %	Sobre Peso %	Obesidad %
Cochas	122	22	15,7	11,3	1,9	3,1	0,0
Congas	127	33	26,9	9,9	2,0	2,8	0,0
Llipa	21	56	22,5	1,4	0,0	0,0	0,0
San Cristobal de Rajan	49	61	14,5	5,0	0,0	0,0	0,0
San Pedro	99	29	5,8	4,0	0,6	8,1	2,3
Santiago de Chilcas	38	60	16,8	7,3	0,7	5,1	0,7
Pallasca	**3 052**	**39**	**30,8**	**8,1**	**0,9**	**4,2**	**1,5**
Cabana	298	30	27,5	9,9	1,1	2,1	0,0
Bolognesi	147	39	20,8	9,5	0,9	1,8	2,1
Conchucos	794	51	37,9	8,1	0,7	5,1	2,2
Huacaschuque	73	13	28,6	7,1	1,8	8,8	0,0
Huandoval	121	24	15,8	2,3	0,0	5,8	1,2
Lacambamba	190	11	11,0	3,9	1,6	4,8	1,6
Llapo	66	22	29,9	6,9	0,0	10,3	3,4
Pampas	624	48	31,7	9,0	1,2	1,7	0,6
Pallasca	277	44	30,0	9,1	0,6	4,3	0,3
Santa Rosa	122	17	16,1	2,4	0,8	5,8	5,0
Tauca	340	34	21,7	6,6	0,7	7,9	2,9
Pomabamba	**2 961**	**31**	**41,4**	**14,2**	**0,9**	**3,0**	**0,5**
Pomabamba	1 577	30	43,9	15,8	1,0	3,1	0,5
Huayllan	385	44	41,3	10,9	0,8	2,9	0,3
Parobamba	740	27	34,7	13,6	1,2	2,6	0,9
Quinuabamba	259	31	42,9	12,9	0,0	3,4	0,0
Recuay	**1 846**	**33**	**26,8**	**10,7**	**1,2**	**2,8**	**0,5**
Recuay	515	26	23,6	13,5	1,2	1,7	0,6
Catac	489	35	25,5	9,4	0,9	4,1	0,7
Cotaparaco	66	46	39,0	16,8	2,7	3,3	0,0
Huayllapampa	75	42	41,1	20,6	1,6	2,1	0,5
Llacllin	81	59	26,0	8,4	1,1	1,8	0,4
Marca	112	35	15,1	4,2	1,3	0,4	0,0
Pampas Chico	112	47	47,1	8,5	0,0	3,9	0,6
Pararin	91	18	15,2	9,2	4,1	4,1	1,0
Tapacocha	45	59	43,5	17,3	0,0	5,9	0,0
Ticapampa	260	22	10,1	5,1	1,5	1,8	0,6
Santa	**41 688**	**10**	**8,6**	**4,8**	**1,5**	**5,6**	**1,8**
Chimbote	22 366	8	8,0	4,6	1,3	5,9	2,1
Caceres del Perú	502	30	16,4	5,3	0,9	5,0	1,2
Coishco	1 596	9	5,2	2,1	1,5	4,6	2,0
Macate	467	21	10,6	6,5	1,9	2,7	0,2

Continua …

6.15 DEPARTAMENTO DE ANCASH: REPORTE DEL ESTADO NUTRICIONAL DE NIÑOS DE 5 AÑOS POR PROVINCIA, I SEMESTRE 2008

Conclusión.

Provincia y Distrito	Población de 5 Años	Cobertura %	Crónico %	Global %	Agudo %	Sobre Peso %	Obesidad %
Moro	773	29	10,5	4,3	1,4	3,6	0,8
Nepeña	1 261	23	12,4	6,8	2,2	6,6	2,0
Nuevo Chimbote	12 409	10	7,5	4,7	1,7	5,7	2,0
Samanco	432	17	8,4	3,4	0,7	4,6	0,9
Santa	1 882	10	7,9	4,9	2,1	5,3	1,4
Sihuas	**3 159**	**52**	**42,6**	**13,9**	**0,7**	**3,1**	**0,4**
Sihuas	527	75	30,5	8,3	0,1	2,1	0,2
Acobamba	183	59	17,4	12,1	2,0	0,9	0,3
Alforso Ugarte	90	45	48,8	15,4	0,4	3,3	0,4
Cashapampa	305	57	45,9	19,6	1,3	1,5	0,1
Chingalpo	112	53	46,1	15,7	0,9	4,3	0,6
Huayllabamba	477	50	48,2	11,5	0,1	3,1	0,3
Quiches	290	74	52,6	16,9	0,8	2,1	0,2
Ragash	275	39	64,6	11,1	1,6	12,8	2,6
San Juan	691	20	40,6	16,2	1,6	3,3	0,6
Sicsibamba	209	81	47,4	20,0	0,5	2,6	0,3
Yungay	**5 397**	**36**	**34,1**	**13,8**	**1,8**	**2,7**	**0,8**
Yungay	2 010	36	24,0	11,4	1,8	2,6	0,7
Cascapara	195	22	56,0	27,4	1,2	0,8	0,4
Mancos	630	44	26,8	7,5	1,9	2,2	1,3
Matacoto	158	15	29,9	16,8	0,7	1,5	0,0
Quillo	1 305	16	44,2	16,5	2,1	5,7	1,6
Ranrahirca	163	87	35,7	12,7	2,2	3,2	0,8
Shupluy	204	132	57,0	22,1	1,6	1,3	0,1
Yanama	732	31	34,6	14,7	1,8	2,3	0,7

Fuente: Dirección Regional de Salud-Ancash (DIRES-A)

6.16 DEPARTAMENTO DE ANCASH: REPORTE DEL ESTADO NUTRICIONAL DE GESTANTES POR PROVINCIA, I SEMESTRE 2008

Provincia/ Distrito	Población Gestantes	Cobertura %	Sobre Peso %	Normal %	Deficit %	Anemia %
Ancash (DIRESA-A)	**28 639**		**25,7**	**59,1**	**14,4**	**28,1**
Huaraz	**4 063**	**19**	**21,6**	**62,0**	**15,8**	**24,4**
Huaraz	1 508	15	21,2	60,7	17,3	23,0
Cochabamba	53	25	34,2	55,7	10,1	0,0
Colcabamba	7	7	0,0	33,3	66,7	0,0
Huanchay	84	21	25,0	62,0	12,0	85,7
Independencia	1 808	19	20,9	61,7	17,0	29,0
Jangas	82	36	30,0	63,8	6,3	7,7
La Libertad	37	36	20,8	72,2	6,9	0,0
Olleros	73	21	20,2	66,7	13,1	46,2
Pampas	37	14	19,2	73,1	7,7	0,0
Pariacoto	110	32	13,7	67,9	13,4	2,1
Pira	108	15	6,7	71,9	20,2	0,0
Tarica	156	29	27,4	58,9	13,3	14,5
Aija	**239**	**21**	**28,0**	**55,4**	**14,5**	**43,6**
Aija	65	20	27,0	55,4	16,2	70,0
Coris	50	34	31,7	51,5	12,9	26,6
Huacllan	12	7	0,0	40,0	60,0	50,0
La Merced	86	13	20,9	70,1	9,0	33,3
Succha	26	28	35,7	42,9	19,0	50,0
Antonio Raymondi	**468**	**24**	**19,3**	**64,1**	**16,5**	**37,2**
Llamellin	100	30	20,8	65,7	13,5	66,0
Aczo	61	24	31,0	51,2	16,7	29,8
Chaccho	55	26	13,1	75,0	11,9	23,5
Chingas	54	12	28,2	43,6	28,2	27,8
Mirgas	154	21	16,6	68,4	15,0	41,5
San Juan de Rontoy	44	27	11,3	62,0	26,8	31,0
Asunción	**270**	**31**	**20,9**	**67,9**	**11,2**	**51,7**
Chacas	155	25	27,2	67,5	5,3	53,0
Acochaca	115	38	15,2	68,3	16,5	50,0
Bolognesi	**685**	**27**	**25,8**	**63,9**	**10,1**	**23,0**
Chiquian	122	21	26,4	60,1	13,5	71,4
Abelardo Pardo Lezameta	8	10	75,0	25,0	0,0	0,0
Antonio Raymondi	33	18	28,1	59,4	12,5	0,0
Aquia	70	22	16,3	70,7	13,0	81,8
Cajacay	46	26	44,6	55,4	0,0	0,0
Canis	7	19	37,5	50,0	12,5	0,0
Colquioc	54	22	34,8	53,6	11,6	0,0
Huallanca	158	42	27,1	66,6	6,1	8,1
Huasta	59	22	16,2	70,3	13,5	37,5
Huayllacayan	35	26	7,4	61,1	31,5	0,0
La Primavera	9	30	37,5	43,8	18,8	0,0

Continua …

6.16 DEPARTAMENTO DE ANCASH: REPORTE DEL ESTADO NUTRICIONAL DE GESTANTES POR PROVINCIA, I SEMESTRE 2008

Continua …

Provincia/ Distrito	Población Gestantes	Cobertura %	Sobre Peso %	Normal %	Deficit %	Anemia %
Mangas	14	21	0,0	88,9	11,1	0,0
Pacllón	35	30	4,8	83,9	11,3	30,8
San Miguel de Corpanqui	10	40	75,0	25,0	0,0	0,0
Ticllos	25	11	41,2	58,8	0,0	100,0
Carhuaz	**1 235**	**25**	**22,8**	**62,0**	**14,7**	**31,1**
Carhuaz	394	22	17,2	65,2	15,9	31,3
Acopampa	62	26	23,3	64,0	12,8	35,7
Amashca	49	21	20,0	58,2	21,8	47,8
Anta	67	33	27,7	61,3	10,9	28,1
Ataquero	26	44	21,2	48,5	30,3	61,5
Marcara	257	30	24,8	64,3	10,7	26,4
Pariahuanca	47	23	10,7	73,2	16,1	48,6
San Miguel de Aco	64	33	17,4	62,6	20,0	40,6
Shilla	91	18	39,5	61,2	9,3	32,7
Tinco	89	18	32,9	47,6	19,5	20,8
Yungar	89	27	26,2	62,3	11,5	28,7
C.F. Fitzcarrald	**584**	**36**	**17,1**	**66,4**	**14,4**	**30,0**
San Luís	332	36	23,1	61,8	12,1	30,0
San Nicolas	98	35	7,4	73,9	18,6	0,0
Yauya	154	37	11,1	70,9	16,4	0,0
Casma	**1 140**	**20**	**34,9**	**50,4**	**14,2**	**26,2**
Buena Vista alta	110	32	37,8	48,9	13,3	30,3
Casma	787	14	35,1	48,3	16,6	24,7
Comandante Noel	53	30	32,2	46,0	31,8	0,0
Yautan	190	36	33,9	55,6	9,0	31,3
Corongo	**203**	**26**	**26,3**	**61,4**	**11,9**	**15,0**
Aco	11	18	33,3	66,7	0,0	0,0
Bambas	14	31	21,7	78,3	0,0	0,0
Corongo	54	27	33,3	48,8	17,9	0,0
Cusca	64	29	12,0	73,0	14,0	15,0
La Pampa	30	20	57,6	33,4	9,1	0,0
Yanac	20	16	47,1	52,9	0,0	0,0
Yupán	10	40	4,2	83,3	12,5	0,0
Huari	**1 604**	**30**	**20,6**	**64,8**	**14,1**	**24,4**
Anra	50	32	11,5	60,9	26,4	0,0
Cajay	89	28	22,4	57,8	17,0	41,8
Chavin de Huantar	236	24	15,7	69,6	14,7	25,1
Huacachi	57	31	4,0	61,0	35,0	0,0
Huacchis	58	31	10,0	67,0	23,0	0,0
Huachis	103	30	23,7	67,6	8,1	17,6

Continua …

6.16 DEPARTAMENTO DE ANCASH: REPORTE DEL ESTADO NUTRICIONAL DE GESTANTES POR PROVINCIA, I SEMESTRE 2008

Continua …

Provincia/ Distrito	Población Gestantes	Cobertura %	Sobre Peso %	Normal %	Deficit %	Anemia %
Huantar	80	34	17,9	69,5	12,6	28,6
Huari	264	28	22,2	64,4	12,9	29,1
Masin	53	22	30,5	50,8	15,3	31,6
Paucas	58	25	9,2	71,1	18,4	0,0
Pontó	84	22	17,0	58,5	24,5	0,0
Rahuapampa	22	34	46,5	41,9	11,6	0,0
Rapayan	47	55	21,9	61,6	16,4	0,0
San Marcos	285	33	29,4	62,9	7,7	19,9
San Pedro de Chana	72	38	13,3	74,7	10,7	0,0
Uco	46	29	14,5	80,3	3,9	0,0
Huarmey	**723**	**28**	**34,7**	**45,1**	**12,1**	**22,4**
Huarmey	566	27	34,8	42,2	12,3	25,1
Cochapeti	23	34	17,0	55,3	27,7	0,0
Culebras	74	46	38,7	52,6	8,7	10,4
Huayan	30	17	36,7	56,7	6,7	0,0
Malvas	30	8	33,3	66,7	0,0	50,0
Huaylas	**1 453**	**30**	**23,2**	**64,6**	**11,9**	**9,0**
Caraz	614	28	27,5	62,0	10,6	11,5
Huallanca	22	28	45,7	61,4	2,9	50,0
Huata	47	24	13,8	73,8	12,3	0,0
Huaylas	45	14	48,6	48,6	0,0	20,8
Mato	59	16	26,8	44,6	28,6	0,0
Pamparomas	235	39	12,5	70,0	16,9	0,0
Pueblo Libre	192	40	19,7	67,0	12,3	7,1
Santa Cruz	141	28	21,1	71,1	7,8	6,7
Santo Toribio	47	13	17,6	64,7	17,6	0,0
Yuracmarca	51	34	50,0	48,0	0,0	0,0
Mariscal Luzuriaga	**552**	**25**	**14,0**	**64,8**	**21,1**	**28,5**
Piscobamba	102	15	27,4	50,0	22,6	30,8
Casca	121	17	10,3	72,6	17,1	50,0
Eleazar Guzman Barrón	31	35	23,7	61,0	15,3	0,0
Fidel Olivas Escudero	59	29	11,6	51,6	36,8	0,0
Llama	40	13	23,3	66,7	10,0	0,0
Llumpa	74	55	13,5	63,1	23,0	14,6
Lucma	93	25	5,8	76,6	17,5	86,7
Musga	32	19	11,8	79,4	8,8	0,0
Ocros	**177**	**16**	**22,2**	**51,5**	**14,4**	**45,0**
Ocros	37	16	41,2	55,9	2,9	30,8
Acas	11	11	0,0	42,9	57,1	100,0
Cajamarquilla	5	13	100,0	0,0	0,0	0,0
Carhuapampa	10	22	46,2	38,5	15,4	0,0

Continua …

6.16 DEPARTAMENTO DE ANCASH: REPORTE DEL ESTADO NUTRICIONAL DE GESTANTES POR PROVINCIA, I SEMESTRE 2008

Continua …

Provincia/ Distrito	Población Gestantes	Cobertura %	Sobre Peso %	Normal %	Deficit %	Anemia %
Cochas	30	12	0,0	42,9	57,1	33,3
Congas	30	19	36,4	48,5	15,2	0,0
Llipa	7	21	0,0	100,0	0,0	0,0
San Cristobal de Raján	13	19	46,7	53,3	0,0	0,0
San Pedro	24	8	63,6	36,4	0,0	100,0
Santiago de Chilcas	10	35	25,0	65,0	0,0	100,0
Pallasca	**744**	**21**	**20,8**	**59,7**	**15,1**	**47,3**
Cabana	79	22	23,5	65,7	10,8	0,0
Conchucos	206	29	22,4	69,8	7,6	32,0
Huacaschuque	19	4	25,0	75,0	0,0	0,0
Huandoval	32	24	25,0	70,5	4,5	0,0
Lacambamba	24	25	36,4	45,5	18,2	100,0
Llapo	18	9	20,0	80,0	0,0	100,0
Pallasca	73	22	17,9	57,9	15,8	20,0
Pampas	170	18	7,5	39,6	34,0	100,0
Santa Rosa	31	10	23,5	41,2	35,3	0,0
Tauca	92	17	30,7	53,4	15,9	50,0
Pomabamba	**796**	**29**	**15,0**	**70,0**	**14,8**	**45,4**
Pomabamba	428	32	15,8	70,0	13,9	57,1
Huayllán	104	18	3,9	80,4	15,7	61,1
Parobamba	197	25	23,4	66,5	10,0	11,1
Quinuabamba	67	43	3,9	69,1	26,3	20,8
Recuay	**499**	**26**	**23,8**	**62,3**	**13,6**	**59,6**
Recuay	140	28	26,8	61,0	11,3	58,7
Catac	128	33	29,0	57,1	13,9	42,6
Cotaparaco	17	26	11,1	40,7	48,1	66,7
Huayllapampa	21	11	16,7	66,7	16,7	100,0
Llacllín	23	36	0,0	86,7	13,3	0,0
Marca	31	11	11,8	52,9	35,3	0,0
Pampas Chico	30	16	30,8	69,2	0,0	0,0
Pararín	25	18	11,5	76,9	11,5	0,0
Tapacocha	12	14	0,0	80,0	20,0	0,0
Ticapampa	72	26	24,8	66,1	9,2	80,5
Santa	**10 886**	**13**	**36,6**	**48,5**	**14,6**	**26,6**
Chimbote	5 865	13	38,9	47,8	12,8	27,6
Caceres del Perú	121	28	25,6	65,8	8,5	0,0
Coishco	416	10	38,0	48,9	13,1	44,2
Macate	117	19	30,7	45,7	23,6	25,0
Moro	193	25	26,6	53,8	19,2	6,1
Nepeña	328	24	33,7	48,5	17,6	9,0

Continua …

6.16 DEPARTAMENTO DE ANCASH: REPORTE DEL ESTADO NUTRICIONAL DE GESTANTES POR PROVINCIA, I SEMESTRE 2008

Conclusión.

Provincia/ Distrito	Población Gestantes	Cobertura %	Sobre Peso %	Normal %	Deficit %	Anemia %
Nuevo Chimbote	3 259	9	35,7	47,5	16,7	23,9
Samanco	105	20	32,1	48,6	18,3	26,7
Santa	482	15	34,9	47,4	17,7	24,5
Sihuas	**841**	**30**	**19,4**	**63,7**	**16,9**	**27,9**
Sihuas	142	45	15,3	72,7	12,0	34,4
Acobamba	48	57	17,0	53,5	29,6	0,0
Alfonso Ugarte	24	24	6,3	90,6	3,1	0,0
Cashapampa	82	37	34,7	45,5	19,9	23,3
Chingalpo	28	21	22,6	61,3	16,1	100,0
Huayllabamba	128	21	21,4	64,3	14,3	0,0
Quiches	80	30	27,8	61,9	10,3	0,0
Ragash	67	24	14,8	75,0	10,2	0,0
San Juan	185	22	12,3	66,4	20,9	23,8
Sicsibamba	57	13	24,4	46,7	28,9	0,0
Yungay	**1 477**	**26**	**19,8**	**66,5**	**13,6**	**44,8**
Yungay	529	25	23,5	64,2	12,3	48,6
Cascapara	53	36	17,0	63,2	19,8	22,2
Mancos	168	19	22,1	60,5	17,4	44,9
Matacoto	41	17	20,0	67,5	10,0	0,0
Quillo	344	30	15,2	69,5	15,4	0,0
Ranrahirca	89	13	23,8	66,7	15,4	0,0
Shupluy	56	34	17,9	70,5	11,6	42,9
Yanama	197	31	19,4	69,4	11,2	22,2

Fuente: Dirección Regional de Salud-Ancash (DIRES-A)

6.17 DEPARTAMENTO DE ANCASH: POBLACIÓN CENSADA MENOR DE 5 AÑOS, PROPORCIÓN DE MENORES DE 5 AÑOS CON DESNUTRICIÓN CRÓNICA, SEGÚN PROVINCIA Y DISTRITO, 2007 (Patrón OMS)

Provincia/distrito	Total de Niños 1/	Desnutrición Crónica		Coeficiente de variación
		Niños con desnutrición crónica 2/		
		Absoluta	(%)	(%)
Ancash	**104342**	**40276**	**38,6**	**2,4**
Huaraz	**13610**	**3265**	**24,0**	**4,9**
Huaraz	4982	1056	21,2	7,4
Cochabamba	239	133	55,7	5,6
Colcabamba	50	28	55,7	14,2
Huanchay	272	105	38,5	8,1
Independencia	5808	1034	17,8	7,6
Jangas	417	125	30,1	7,7
La Libertad	144	50	34,9	11,7
Olleros	230	89	38,7	7,6
Pampas	120	60	50,3	8,4
Pariacoto	460	177	38,6	6,4
Pira	406	175	43,2	5,4
Tarica	482	195	40,4	5,6
Aija	**913**	**331**	**36,3**	**4,6**
Aija	225	44	19,4	13,9
Coris	274	120	43,9	6,6
Huacllan	62	26	42,2	14,9
La Merced	261	121	46,3	6,2
Succha	91	20	22,2	20,0
Antonio Raymondi	**2097**	**971**	**46,3**	**2,2**
Llamellin	456	222	48,7	4,9
Aczo	254	103	40,5	6,9
Chaccho	216	86	40,0	8,3
Chingas	249	101	40,4	6,9
Mirgas	711	342	48,1	3,5
San Juan de Rontoy	211	117	55,5	6,2
Asunción	**966**	**593**	**61,4**	**3,0**
Chacas	617	381	61,7	3,9
Acochaca	349	212	60,8	3,9
Bolognesi	**3021**	**1434**	**47,5**	**2,4**
Chiquian	398	181	45,4	6,0
Abelardo Pardo Lezameta	55	25	45,3	14,7
Antonio Raymondi	90	22	24,8	17,0
Aquia	303	180	59,5	4,3
Cajacay	184	110	59,9	5,4
Canis	48	15	30,8	24,6
Colquioc	275	33	11,9	23,0
Huallanca	902	588	65,2	3,3
Huasta	265	91	34,3	7,7
Huayllacayan	101	35	34,5	14,3

Continúa…

6.17 DEPARTAMENTO DE ANCASH: POBLACIÓN CENSADA MENOR DE 5 AÑOS, PROPORCIÓN DE MENORES DE 5 AÑOS CON DESNUTRICIÓN CRÓNICA, SEGÚN PROVINCIA Y DISTRITO, 2007 (Patrón OMS)

Continua...

Provincia/distrito	Total de Niños 1/	Desnutrición Crónica		Coeficiente de variación
		Niños con desnutrición crónica 2/		
		Absoluta	(%)	(%)
La Primavera	60	14	22,9	26,7
Mangas	48	34	71	8,5
Pacllón	137	67	48,6	8,6
San Miguel de Corpanqui	67	16	23,7	21,3
Ticllos	88	38	43,4	13,4
Carhuaz	**4161**	**1865**	**44,8**	**1,8**
Carhuaz	1298	652	50,2	2,9
Acopampa	210	45	21,4	12,5
Amashca	136	29	21,1	18,0
Anta	258	116	45,0	7,4
Ataquero	138	60	43,7	8,8
Marcara	900	457	50,8	2,9
Pariahuanca	142	35	24,8	14,6
San Miguel de Aco	286	137	47,9	5,8
Shilla	240	127	52,8	5,6
Tinco	254	91	35,7	9,1
Yungar	299	116	38,8	8,1
C.F. Fitzcarrald	**2613**	**1717**	**65,7**	**2,2**
San Luís	1467	1147	78,2	2,7
San Nicolas	517	228	44,0	5,1
Yauya	629	340	54,0	3,3
Casma	**4100**	**927**	**22,6**	**6,2**
Casma	2724	534	19,6	7,9
Buena Vista alta	383	118	30,7	8,1
Comandante Noel	198	27	13,6	24,3
Yautan	795	244	30,7	5,9
Corongo	**834**	**460**	**55,1**	**3,4**
Corongo	192	131	68,2	4,8
Aco	48	10	21,8	35,6
Bambas	50	35	70,2	8,2
Cusca	313	202	64,6	6
La Pampa	111	34	30,6	13,4
Yanac	70	29	41,4	15,3
Yupán	50	17	33,6	19,5
Huari	**6691**	**3155**	**47,2**	**2,0**
Huari	916	371	40,5	4,6
Anra	208	97	46,4	7,4
Cajacay	344	162	47,0	5,5
Chavín de Huantar	1122	496	44,2	3,3
Huacachi	242	170	70,3	4,5
Huacchis	251	164	65,3	4,4

Continúa…

6.17 DEPARTAMENTO DE ANCASH: POBLACIÓN CENSADA MENOR DE 5 AÑOS, PROPORCIÓN DE MENORES DE 5 AÑOS CON DESNUTRICIÓN CRÓNICA, SEGÚN PROVINCIA Y DISTRITO, 2007 (Patrón OMS)

Continua...

Provincia/distrito	Total de Niños 1/	Desnutrición Crónica		Coeficiente de variación
		Niños con desnutrición crónica 2/		
		Absoluta	(%)	(%)
Huachis	441	268	60,8	4,7
Huantar	264	153	57,8	6,0
Masin	170	67	39,2	8,5
Paucas	263	71	26,9	11,6
Pontó	334	90	26,9	10,7
Rahuapampa	74	5	6,9	52,0
Rapayan	267	199	74,6	4,1
San Marcos	1230	544	44,3	3,4
San Pedro de Chana	383	179	46,8	5,3
Uco	182	112	61,6	5,8
Huarmey	**2639**	**559**	**21,2**	**7,1**
Huarmey	1953	354	18,1	9,5
Cochapeti	115	48	41,4	12,2
Culebras	346	43	12,5	20,3
Huayan	124	52	41,8	10,1
Malvas	101	57	56,2	8,5
Huaylas	**6018**	**2581**	**42,9**	**2,0**
Caraz	2500	767	30,7	3,9
Huallanca	77	44	57,3	9,7
Huata	200	143	71,5	5,1
Huaylas	156	51	32,7	11,2
Mato	198	103	51,8	6,5
Pamparomas	1165	680	58,4	2,7
Pueblo Libre	840	294	35	5
Santa Cruz	557	357	64	4,1
Santo Toribio	116	29	25	13,9
Yuracmarca	209	91	43,6	7,6
Mariscal Luzuriaga	**2827**	**1547**	**54,7**	**2,0**
Piscobamba	330	128	38,9	7,1
Casca	552	405	73,4	3,6
Eleazar Guzman Barrón	194	111	57,4	5,4
Fidel Olivas Escudero	324	161	49,6	5,9
Llama	134	53	39,3	11,1
Llumpa	826	455	55,1	3,4
Lucma	352	197	55,9	4,5
Musga	115	32	28,2	16,0
Ocros	**886**	**288**	**32,5**	**5,0**
Ocros	130	32	24,7	17,6
Acas	70	40	57,8	9,5
Cajamarquilla	48	20	41,7	17,9
Carhuapampa	60	5	7,9	55,2
Cochas	148	12	7,9	39,9

Continúa…

6.17 DEPARTAMENTO DE ANCASH: POBLACIÓN CENSADA MENOR DE 5 AÑOS, PROPORCIÓN DE MENORES DE 5 AÑOS CON DESNUTRICIÓN CRÓNICA, SEGÚN PROVINCIA Y DISTRITO, 2007 (Patrón OMS)

Continua...

Provincia/distrito	Total de Niños 1/	Desnutrición Crónica		Coeficiente de variación
		Niños con desnutrición crónica 2/		
		Absoluta	(%)	(%)
Congas	**132**	54	41,2	9,1
Llipa	57	25	44,5	13,4
San Cristobal de Raján	54	29	54,2	13,3
San Pedro	150	52	35	11,5
Santiago de Chilcas	37	17	45,2	15,8
Pallasca	**3740**	**1904**	**50,9**	**1,8**
Cabana	275	178	64,6	4,4
Bolognesi	157	110	70,1	6,1
Conchucos	1105	586	53,1	3,1
Huacaschuque	89	34	37,7	13,7
Huandoval	127	68	53,8	7,8
Lacabamba	69	41	59,4	9,4
Llapo	81	35	43,7	12,9
Pallasca	281	118	41,9	7,8
Pampas	1123	432	38,4	3,9
Santa Rosa	101	65	63,9	7,4
Tauca	332	238	71,6	4,0
Pomabamba	**3295**	**1918**	**58,2**	**2,0**
Pomabamba	1728	1006	58,2	2,5
Huayllán	396	197	49,8	4,5
Parobamba	805	561	69,7	3,1
Quinuabamba	366	154	42,0	6,0
Recuay	**1761**	**741**	**42,1**	**3,0**
Recuay	435	144	33,1	7,8
Catac	442	289	65,5	3,9
Cotaparaco	74	46	61,8	9,3
Huayllapampa	98	38	38,7	14,6
Llacllín	133	23	17,0	21,5
Marca	90	22	24,3	20,1
Pampas Chico	128	60	47,2	9,4
Pararín	111	64	57,4	7,3
Tapacocha	47	27	56,8	13,3
Ticapampa	203	35	17,0	17,9
Santa	**34633**	**6023**	17,4	7,4
Chimbote	17791	2819	15,8	9,3
Caceres del Perú	518	373	71,9	3,5
Coishco	1374	58	4,2	60,2
Macate	393	186	47,3	5,2
Moro	712	213	29,9	6,6
Nepeña	1270	194	15,3	17,4
Samanaco	369	87	23,7	11,7
Santa	1646	168	10,2	21,1

Continúa…

6.17 DEPARTAMENTO DE ANCASH: POBLACIÓN CENSADA MENOR DE 5 AÑOS, PROPORCIÓN DE MENORES DE 5 AÑOS CON DESNUTRICIÓN CRÓNICA, SEGÚN PROVINCIA Y DISTRITO, 2007 (Patrón OMS)

Conclusión.

Provincia/distrito	Total de Niños 1/	Desnutrición Crónica		Coeficiente de variación
		Niños con desnutrición crónica 2/		
		Absoluta	(%)	(%)
Nuevo Chimbote	10560	1865	17,7	7,7
Sihuas	**3714**	**1876**	**50,5**	**1,6**
Sihuas	567	152	26,8	7,2
Acobamba	266	126	47,5	6,5
Alfonso Ugarte	89	42	47	9,7
Cashapampa	365	140	38,4	6,1
Chingalpo	155	109	70,4	5,1
Huayllabamba	567	371	65,4	3,0
Quiches	331	150	45,4	5,8
Ragash	339	161	47,5	5,1
San Juan	820	477	58,1	3,0
Sicsibamba	215	140	65,2	4,1
Yungay	**5823**	**2833**	**48,7**	**2,0**
Yungay	1869	697	37,3	3,9
Cascapara	242	145	59,9	5,7
Mancos	570	235	41,3	4,2
Matacoto	137	42	30,3	13,9
Quillo	1631	1034	63,4	2,5
Ranrahirca	242	92	38,0	9,5
Shupluy	311	136	43,6	6,7
Yanama	821	447	54,6	3,2

1/ Población censada menor de 5 años.

2/ Los niños con desnutrición crónica es el resultado del producto de los niños menores de 5 años por la tasa de desnutrición crónica, para cada provincia y distrito.

Fuente: INEI- "Mapa de Desnutrición Crónica en Niños menores de cinco años a nivel provincial y distrital, 2007"

6.18 DEPARTAMENTO DE ANCASH: INFORMACIÓN DE CONSULTA EXTERNA DEL HOSPITAL NIVEL II ESSALUD HUARAZ, 2007

(Incluye solo a Asegurados)

Items	Total	Ene.	Feb.	Mar	Abr	May	Jun	Jul	Ago	Sep	Oct	Nov	Dic
Consultantes el Establecim.	20 516	3 652	2 243	1 544	1 238	2 875	2 127	1 605	1 333	1 273	1 145	948	633
Consultantes nuevos (2)	2 776	196	222	194	182	317	251	251	233	277	238	227	188
Consultantes el Servicio	31 429	4 141	3 276	2 570	2 061	3 375	2 915	2 562	2 270	2 366	2 158	2 197	1 538
Consultas	52 411	4 848	4 583	4 409	4 063	4 380	4 224	4 085	4 329	4 878	4 574	4 479	3 459
Médicos	275	24	23	24	24	23	22	23	23	23	24	23	19
Horas Médico Programadas	11 085	1 042	943	948	846	884	838	936	901	1 088	931	926	802
Horas Médico Efectivas	10 940	1 065	962	1 023	781	928	864	887	909	1 019	913	865	724
Consultorios Físicos	180	15	15	15	15	15	15	15	15	15	15	15	15
Consultorios Funcionales	204	17	17	17	17	17	17	17	17	17	17	17	17
Concentración de Consulta		1,17	1,29	1,40	1,49	1,45	1,45	1,47	1,51	1,56	1,61	1,64	1,67
Rendimiento Hora Médico	4,8	4,6	4,9	4,3	5,2	4,7	4,9	4,6	4,8	4,8	5,0	5,2	4,8
Grado Cumplimiento H. Med.	98,7	102,2	102,0	107,9	92,3	105,0	103,1	94,8	100,9	93,7	98,1	93,4	90,3

Fuente: ESSALUD- Sistema de Gestión Hospitalaria

6.19 DEPARTAMENTO DE ANCASH: INFORMACIÓN DE CONSULTA EXTERNA DEL HOSPITAL NIVEL II ESSALUD HUARAZ POR MESES, 2008

(Incluye solo a Asegurados)

Items	Total	Ene.	Feb.	Mar	Abr	May	Jun	Jul	Ago	Sep	Oct	Nov	Dic
Consultantes el Establecim.	15 293	3 342	1 982	1 520	1 531	1 113	924	778	893	698	827	914	671
Consultantes nuevos (2)	2 524	187	210	164	230	196	174	198	228	200	238	266	233
Consultantes el Servicio	26 954	3 911	2 895	2 488	2 847	2 216	2 013	1 704	1 974	1 602	1 880	1 751	1 673
Consultas	54 550	4 598	4 352	4 151	5 194	4 720	4 585	4 074	4 626	4 013	4 672	4 728	4 837
Médicos	289	22	22	23	25	26	24	23	25	25	25	25	24
Horas Médico Programadas	11 753	927	908	873	1 153	1 094	1 011	949	968	889	986	992	1 003
Horas Médico Efectivas	11 345	931	899	877	1 132	1 023	981	839	943	852	914	949	1 005
Consultorios Físicos	180	15	15	15	15	15	15	15	15	15	15	15	15
Consultorios Funcionales	204	17	17	17	17	17	17	17	17	17	17	17	17
Concentración de Consulta		1,38	1,68	1,91	2,16	2,40	2,63	2,81	2,98	3,13	3,28	3,40	3,57
Rendimiento Hora Médico	4,81	4,94	4,84	4,73	4,59	4,61	4,67	4,86	4,91	4,71	5,11	4,98	4,81
Grado Cumplimiento H. Med.	96,53	100,43	99,01	100,46	98,18	93,51	97,03	88,41	97,42	95,84	92,70	95,67	100,20

Fuente: ESSALUD- Sistema de Gestión Hospitalaria

6.20 DEPARTAMENTO DE ANCASH: INFORMACIÓN DE CONSULTA EXTERNA DEL HOSPITAL NIVEL II ESSALUD HUARAZ, 2008

(Incluye solo a Asegurados)

Items	Total	Ene.	Feb.	Mar	Abr	May	Jun	Jul	Ago	Sep	Oct	Nov	Dic
Consultantes al Establecim.	15 293	3 342	1 982	1 520	1 631	1 113	924	778	893	698	827	914	671
Consultantes nuevos (2)	2 524	187	210	164	230	196	174	198	228	200	238	266	233
Consultantes al Servicio	26 954	3 911	2 895	2 488	2 847	2 216	2 013	1 704	1 974	1 602	1 880	1 751	1 673
Consultas	54 550	4 598	4 352	4 151	5 194	4 720	4 585	4 074	4 626	4 013	4 672	4 728	4 837
Médicos	289	22	22	23	25	26	24	23	25	25	25	25	24
Horas Médico Programadas	11 753	927	908	873	1 153	1 094	1 011	949	968	889	986	992	1 003
Horas Médico Efectivas	11 345	931	899	877	1 132	1 023	981	839	943	852	914	949	1 005
Consultorios Físicos	180	15	15	15	15	15	15	15	15	15	15	15	15
Consultorios Funcionales	204	17	17	17	17	17	17	17	17	17	17	17	17
Concentración de Consulta	31	1,38	1,68	1,91	2,16	2,40	2,63	2,81	2,98	3,13	3,28	3,40	3,57
Rendimiento Hora Médico	4,8 10	4,94	4,84	4,7	4,6	4,6	4,7	4,9	4,9	4,7	5,1	5,0	4,8
Grado Cumplimiento H. Med.	96,53	100,43	99,01	100,46	98,18	93,51	97,03	88,41	97,42	95,84	92,70	95,67	100,20

Fuente: ESSALUD- Sistema de Gestión Hospitalaria

6.21 DEPARTAMENTO DE ANCASH: PRODUCCIÓN DE CONSULTA EXTERNA HOSPITAL NIVEL II ESSALUD HUARAZ, SEGÚN ESPECIALIDAD, 2007

(Incluye solo a Asegurados)

Serv. Y Espec.	Total	Ene.	Feb.	Mar	Abr	May	Jun	Jul	Ago	Sep	Oct	Nov	Dic
Total	**52 411**	**4 848**	**4 683**	**4 409**	**4 063**	**4 380**	**4 224**	**4 085**	**4 329**	**4 878**	**4 574**	**4 479**	**3 459**
Med. General	**13 644**	**1 605**	**1 077**	**1 283**	**1 197**	**1 273**	**1 080**	**1 034**	**1 201**	**1 243**	**952**	**895**	**804**
Med. Especializ.	**13 676**	**969**	**1 671**	**1 023**	**793**	**887**	**1 001**	**1 073**	**1 158**	**1 319**	**1 327**	**1 483**	**972**
Medicina Interna	7 220	255	848	548	519	531	564	789	747	731	576	673	439
Nefrología	219	46	19	0	10	0	60	23	4	0	47	10	0
Neurología	364	134	173	57	0	0	0	0	0	0	0	0	0
Cardiología	1 478	164	221	134	0	0	0	0	4	171	296	262	226
Gastroenterología	2 123	195	224	125	139	195	169	134	220	248	180	283	11
Medicina Física	2 272	175	186	159	125	161	208	127	183	169	228	255	296
Cirugia General	**2 847**	**242**	**301**	**222**	**255**	**222**	**185**	**200**	**211**	**256**	**271**	**260**	**222**
Cir, Especializ.	**7 636**	**729**	**338**	**717**	**630**	**618**	**627**	**571**	**652**	**716**	**767**	**696**	**575**
Traumatología	3 525	311	338	307	268	258	240	220	280	313	384	337	269
Oftalmología	4 111	418	0	410	362	360	387	351	372	403	383	359	306
Ginecologia	**6 886**	**630**	**680**	**598**	**549**	**648**	**588**	**560**	**513**	**613**	**652**	**496**	**359**
Pediatría	**7 722**	**673**	**616**	**566**	**639**	**732**	**743**	**647**	**594**	**731**	**605**	**649**	**527**
Pediatría	5 920	170	103	187	232	732	743	647	594	731	605	649	527
MAIS Niño Adolesc.	1 802	503	513	379	407	0	0	0	0	0	0	0	0

Fuente: ESSALUD- Sistema de Gestión Hospitalaria

6.22 DEPARTAMENTO DE ANCASH: PRODUCCIÓN DE CONSULTANTES SEGÚN ESPECIALIDADES, HOSPITAL NIVEL II ESSALUD HUARAZ, 2007

(Incluye solo a Asegurados)

Serv. Y Espec.	Total	Ene.	Feb.	Mar	Abr	May	Jun	Jul	Ago	Sep	Oct	Nov	Dic
Total	**31 428**	**4 140**	**3 276**	**2 570**	**2 061**	**3 375**	**2 915**	**2 562**	**2 270**	**2 366**	**2 158**	**2 197**	**1 538**
Med. General	**7 310**	**1 354**	**721**	**668**	**466**	**953**	**765**	**654**	**486**	**495**	**296**	**231**	**221**
Med. Especializ.	**9 108**	**865**	**1 343**	**684**	**486**	**718**	**730**	**672**	**674**	**731**	**793**	**852**	**560**
Medicina Interna	4 382	232	691	339	315	429	388	484	385	354	288	311	166
Nefrología	158	46	8	0	9	0	44	12	4	0	29	6	0
Neurología	305	132	136	37	0	0	0	0	0	0	0	0	0
Cardiología	1 128	132	177	106	0	0	0	0	2	119	207	223	162
Gastroenterología	1 276	156	159	72	75	151	102	74	132	129	86	134	6
Medicina Física	1 859	167	172	130	87	138	196	102	151	129	183	178	226
Cirugia General	**1 749**	**201**	**170**	**122**	**146**	**173**	**133**	**130**	**113**	**134**	**156**	**156**	**115**
Cir, Especializ.	**5 014**	**615**	**226**	**484**	**393**	**488**	**453**	**391**	**416**	**435**	**433**	**394**	**286**
Traumatología	2 345	266	226	214	185	214	170	151	176	192	236	189	126
Oftalmología	2 669	349	0	270	208	274	283	240	240	243	197	205	160
Ginecologia	**3 929**	**491**	**368**	**250**	**193**	**460**	**335**	**386**	**300**	**303**	**269**	**363**	**211**
Pediatría	**4 318**	**614**	**448**	**362**	**377**	**583**	**499**	**329**	**281**	**268**	**211**	**201**	**145**
Pediatría	2 967	159	78	136	77	583	499	329	281	268	211	201	145
MAIS Niño Adolesc.	1 351	455	370	226	300	0	0	0	0	0	0	0	0

Fuente: ESSALUD- Sistema de Gestión Hospitalaria

6.23 DEPARTAMENTO DE ANCASH: PRODUCCIÓN DE CONSULTA EXTERNA HOSPITAL NIVEL II ESSALUD HUARAZ, SEGÚN ESPECIALIDADES, 2008

(Incluye solo a Asegurados)

Serv. Y Espec.	Total	Ene.	Feb.	Mar	Abr	May	Jun	Jul	Ago	Sep	Oct	Nov	Dic
Total	**53 951**	**4 649**	**4 102**	**3 960**	**4 817**	**4 505**	**4 597**	**4 240**	**4 694**	**4 030**	**4 488**	**5 076**	**4 793**
Med. General	**15 333**	**1 352**	**1 092**	**1 212**	**1 261**	**1 179**	**1 182**	**1 210**	**1 180**	**1 060**	**1 313**	**1 620**	**1 672**
Med. Especializ.	**12 693**	**1 147**	**1 298**	**916**	**1 270**	**1 168**	**1 057**	**777**	**891**	**1 187**	**1 138**	**809**	**1 035**
Medicina Interna	**6 069**	577	510	295	665	658	571	382	387	599	556	408	461
Nefrología	**26**	0	0	0	0	0	0	0	0	0	0	0	26
Neurología	**0**	0	0	0	0	0	0	0	0	0	0	0	0
Cardiología	**2 107**	305	231	190	164	136	140	138	178	193	125	168	139
Gastroenterología	**2 475**	238	290	226	257	231	186	172	135	195	257	64	224
Medicina Física	**2 016**	27	267	205	184	143	160	85	191	200	200	169	185
Cirugia General	**3 093**	**263**	**237**	**260**	**299**	**175**	**267**	**224**	**281**	**283**	**293**	**260**	**251**
Cir, Especializ.	**21 119**	**1 830**	**1 502**	**1 563**	**1 960**	**1 897**	**1 888**	**1 701**	**1 946**	**1 483**	**1 734**	**1 909**	**1 706**
Traumatología	**3 233**	230	231	231	256	306	262	277	300	279	290	299	272
Oftalmología	**3 480**	396	0	407	407	337	366	319	359	0	296	323	270
Ginecologia	**6 670**	**595**	**578**	**446**	**563**	**611**	**562**	**510**	**603**	**551**	**524**	**641**	**486**
Pediatría	**7 736**	**609**	**693**	**479**	**734**	**643**	**698**	**595**	**684**	**653**	**624**	**646**	**678**

Fuente: ESSALUD- Sistema de Gestión Hospitalaria

6.24 DEPARTAMENTO DE ANCASH: PRODUCCIÓN DE CONSULTANTES SEGÚN ESPECIALIDADES, HOSPITAL NIVEL II ESSALUD HUARAZ, 2008

(Incluye solo a Asegurados)

Serv. Y Espec.	Total	Ene.	Feb.	Mar	Abr	May	Jun	Jul	Ago	Sep	Oct	Nov	Dic
Total	**19 758**	**2 958**	**2 009**	**1 921**	**2 070**	**1 599**	**1 448**	**1 332**	**1 517**	**961**	**1 326**	**1 396**	**1 221**
Med. General	**6 428**	**1 175**	**752**	**722**	**592**	**431**	**399**	**377**	**330**	**276**	**402**	**528**	**444**
Med. Especializ.	**7 406**	**953**	**1 096**	**567**	**777**	**617**	**565**	**372**	**457**	**641**	**554**	**355**	**452**
Medicina Interna	3 317	483	534	148	408	345	285	156	160	302	227	124	145
Nefrología	26	0	0	0	0	0	0	0	0	0	0	0	26
Neurología	0	0	0	0	0	0	0	0	0	0	0	0	0
Cardiología	1 300	259	141	113	96	73	92	76	92	107	70	108	73
Gastroenterología	1 378	186	183	139	146	105	85	90	71	102	132	33	106
Medicina Física	1 385	25	238	167	127	94	103	50	134	130	125	90	102
Cirugia General	**1 721**	**215**	**152**	**138**	**169**	**81**	**144**	**121**	**150**	**148**	**141**	**140**	**122**
Cir, Especializ.	**5 669**	**551**	**354**	**581**	**693**	**609**	**477**	**450**	**618**	**168**	**428**	**403**	**337**
Traumatología	2 097	197	157	162	226	192	155	177	187	168	170	171	135
Oftalmología	2 090	348	0	267	240	207	211	186	220	0	146	158	107
Otorrinolarinología	1 482	6	197	152	227	210	111	87	211	0	112	74	95
Ginecologia	**2 846**	**494**	**310**	**228**	**249**	**248**	**194**	**199**	**230**	**200**	**186**	**172**	**136**
Pediatría	**3 094**	523	441	252	367	230	234	185	189	169	169	153	182

Fuente: ESSALUD- Sistema de Gestión Hospitalaria

6.25 DEPARTAMENTO DE ANCASH: HORA MÉDICO PROGRAMADA DEL HOSPITAL NIVEL II ESSALUD HUARAZ, 2007

(Incluye solo a Asegurados)

Serv. y Espec.	Total	Ene.	Feb.	Mar	Abr	May	Jun	Jul	Ago	Sep	Oct	Nov	Dic
Total	**11138**	**1042**	**943**	**948**	**845**	**884**	**838**	**936**	**901**	**1088**	**931**	**980**	**802**
Med. General	**2660**	**324**	**174**	**252**	**236**	**237**	**203**	**218**	**232**	**254**	**181**	**183**	**166**
Med. Especializ.	**3097**	**221**	**349**	**253**	**180**	**185**	**208**	**262**	**256**	**332**	**286**	**329**	**236**
Medicina Interna	1467	62	153	112	100	99	117	181	152	154	117	137	83
Nefrología	53	7	5	0	5	0	10	4	5	0	9	8	0
Neurologia	88	31	39	18	0	0	0	0	0	0	0	0	0
Cardiología	440	38	55	37	0	0	0	0	4	76	74	74	82
Gastroenterologia	477	37	54	36	34	42	37	31	49	52	40	58	7
Medicina Fisica	572	46	43	50	41	44	44	46	46	50	46	52	64
Cirugía General	**665**	**53**	**64**	**44**	**58**	**56**	**36**	**60**	**59**	**68**	**59**	**60**	**48**
Cir. Especializ.	**1625**	**159**	**72**	**149**	**127**	**121**	**121**	**131**	**141**	**151**	**163**	**149**	**141**
Traumatologia	763	67	72	70	56	51	48	55	57	68	83	69	67
Oftalmología	862	92	0	79	71	70	73	76	84	83	80	80	74
Ginecología	**1402**	**143**	**149**	**122**	**103**	**128**	**118**	**124**	**86**	**118**	**122**	**106**	**83**
Pediatría	**1689**	**142**	**135**	**128**	**141**	**157**	**152**	**141**	**127**	**165**	**120**	**153**	**128**
Pediatria	1296	37	20	42	54	157	152	141	127	165	120	153	128
MAIS Niño Adolesc.	393	105	115	86	87	0	0	0	0	0	0	0	0

Fuente: ESSALUD- Sistema de Gestión Hospitalaria

6.26 DEPARTAMENTO DE ANCASH: HORA MÉDICO PROGRAMADA DEL HOSPITAL NIVEL II ESSALUD HUARAZ, 2008

(Incluye solo a Asegurados)

Serv. y Espec.	Total	Ene.	Feb.	Mar	Abr	May	Jun	Jul	Ago	Sep	Oct	Nov	Dic
Total	**11753**	**927**	**908**	**873**	**1153**	**1094**	**1011**	**949**	**968**	**889**	**986**	**992**	**1003**
Med. General	**3087**	**255**	**228**	**240**	**254**	**242**	**235**	**260**	**237**	**215**	**254**	**322**	**345**
Med. Especializ.	**2794**	**242**	**275**	**213**	**291**	**290**	**245**	**177**	**181**	**264**	**240**	**170**	**206**
Medicina Interna	**1260**	115	104	61	142	147	118	87	74	125	113	82	92
Nefrología	**7**	0	0	0	0	0	0	0	0	0	0	0	7
Neurologia	**0**	0	0	0	0	0	0	0	0	0	0	0	0
Cardiología	**551**	77	59	56	45	45	38	31	34	63	37	36	30
Gastroenterologia	**470**	43	59	44	52	54	43	32	24	32	44	8	35
Medicina Fisica	**506**	7	53	52	52	44	46	27	49	44	46	44	42
Cirugía General	**783**	**59**	**49**	**59**	**68**	**44**	**67**	**71**	**69**	**85**	**80**	**72**	**60**
Cir. Especializ.	**1913**	**123**	**97**	**173**	**252**	**221**	**165**	**170**	**204**	**57**	**157**	**151**	**143**
Traumatologia	**728**	42	47	53	94	81	54	59	60	57	64	60	57
Oftalmología	**702**	79	0	80	86	71	72	70	72	0	56	64	52
otorrinolaringología	**483**	2	50	40	72	69	39	41	72	0	37	27	34
Ginecología	**1449**	**127**	**121**	**91**	**126**	**151**	**139**	**115**	**132**	**119**	**106**	**126**	**96**
Pediatría	**1727**	**121**	**138**	**97**	**162**	**146**	**160**	**156**	**145**	**149**	**149**	**151**	**153**

Fuente: ESSALUD- Sistema de Gestión Hospitalaria.

6.27 DEPARTAMENTO DE ANCASH: HORA MÉDICO EFECTIVA DEL HOSPITAL NIVEL II ESSALUD HUARAZ, 2007

(Incluye solo a Asegurados)

Serv. Y Espec.	Total	Ene.	Feb.	Mar	Abr	May	Jun	Jul	Ago	Sep	Oct	Nov	Dic
Total	**10 999**	**1 065**	**962**	**1 023**	**781**	**928**	**864**	**887**	**909**	**1 019**	**913**	**924**	**724**
Med. General	**2 677**	**330**	**200**	**294**	**213**	**256**	**212**	**207**	**226**	**249**	**176**	**173**	**141**
Med. Especializ.	**3 083**	**264**	**345**	**299**	**157**	**213**	**209**	**238**	**253**	**301**	**291**	**305**	**208**
Medicina Interna	1 507	75	170	149	86	118	117	170	143	142	113	139	85
Nefrología	58	17	4	0	4	0	11	4	3	0	11	4	0
Neurología	84	28	36	20	0	0	0	0	0	0	0	0	0
Cardiología	378	42	42	32	0	0	0	0	3	61	79	60	59
Gastroenterología	475	41	50	38	30	45	37	40	54	49	36	51	4
Medicina Física	581	61	43	60	37	50	44	24	50	49	52	51	60
Cirugia General	**571**	**47**	**60**	**43**	**46**	**43**	**38**	**45**	**44**	**54**	**53**	**53**	**45**
Cir, Especializ.	**1 582**	**166**	**74**	**138**	**122**	**128**	**123**	**127**	**144**	**137**	**152**	**149**	**122**
Traumatología	732	62	74	59	56	53	49	56	53	62	80	68	60
Oftalmología	850	104	0	79	66	75	74	71	91	75	72	81	62
Ginecología	**1 475**	**118**	**167**	**135**	**110**	**140**	**123**	**125**	**115**	**124**	**122**	**105**	**91**
Pediatría	**1 611**	**140**	**116**	**114**	**133**	**148**	**159**	**145**	**127**	**154**	**119**	**139**	**117**
Pediatría	1 253	39	18	36	52	148	159	145	127	154	119	139	117
MAIS Niño Adolesc.	358	101	98	78	81	0	0	0	0	0	0	0	0

Fuente: ESSALUD- Sistema de Gestión Hospitalaria

6.28 DEPARTAMENTO DE ANCASH: HORA MÉDICO EFECTIVA DEL HOSPITAL NIVEL II ESSALUD HUARAZ, 2008

(Incluye solo a Asegurados)

Serv. Y Espec.	Total	Ene.	Feb.	Mar	Abr	May	Jun	Jul	Ago	Sep	Oct	Nov	Dic
Total	**11 404**	**931**	**958**	**877**	**1 132**	**1 023**	**981**	**839**	**943**	**852**	**914**	**949**	**1 005**
Med. General	**3 040**	**249**	**267**	**245**	**248**	**231**	**239**	**253**	**227**	**201**	**226**	**314**	**340**
Med. Especializ.	**2 804**	**255**	**284**	**196**	**304**	**266**	**235**	**156**	**200**	**261**	**246**	**174**	**227**
Medicina Interna	**1 296**	117	106	56	151	144	125	79	92	132	120	78	96
Nefrología	**5**	0	0	0	0	0	0	0	0	0	0	0	5
Neurología	**0**	0	0	0	0	0	0	0	0	0	0	0	0
Cardiología	**537**	90	66	45	44	40	34	33	44	46	26	35	34
Gastroenterología	**460**	41	53	38	54	49	40	26	23	34	49	13	40
Medicina Física	**506**	7	59	57	55	33	36	18	41	49	51	48	52
Cirugia General	**635**	**45**	**44**	**47**	**65**	**36**	**48**	**52**	**54**	**65**	**63**	**61**	**55**
Cir, Especializ.	**1 811**	**124**	**100**	**181**	**239**	**209**	**166**	**138**	**187**	**54**	**135**	**145**	**133**
Traumatología	**698**	51	52	53	87	70	51	48	68	54	50	60	54
Oftalmología	**671**	70	0	89	78	70	80	57	59	0	56	62	50
Otorrinolaringología	**442**	3	48	39	74	69	35	33	60	0	29	23	29
Ginecología	**1 430**	**126**	**112**	**97**	**116**	**135**	**143**	**109**	**142**	**129**	**106**	**119**	**96**
Pediatría	**1 684**	**132**	**151**	**111**	**160**	**146**	**150**	**131**	**133**	**142**	**138**	**136**	**154**

Fuente: ESSALUD- Sistema de Gestión Hospitalaria.

6.29 DEPARTAMENTO DE ANCASH: REPORTE MENSUAL DE LA DEMANDA EN CONSULTA EXTERNA HOSPITAL NIVEL II ESSALUD HUARAZ, 2007

(Incluye Asegurados y no Asegurados)

Especialidades	Citas Para el Dia	Consultas Atendidas	Desersión	Demanda No Atendida
T o t a l	**64 438**	**60 667**	**4 885**	**19 377**
Med. General	14 847	13 671	1 410	8 371
Medicina Interna	7 632	7 237	537	1 735
Nefrología	242	220	29	176
Neurología	328	364	48	505
Cardiología	1 493	1 478	131	1 062
Gastroenterología	2 258	2 124	232	1 027
Medicina Física	2 373	2 272	133	300
Cir. General	2 991	2 850	303	453
Traumatología	3 642	3 529	252	706
Oftalmología	4 286	4 113	184	903
Ginecología	7 294	6 886	681	1 179
Pediatria Inc. MAIS	8 099	7 723	376	2 570
Odontología	8 953	8 200	569	390

Fuente: ESSALUD-Gerencia Departamental: GDAN ANCASH

6.30 DEPARTAMENTO DE ANCASH: REPORTE MENSUAL DE LA DEMANDA EN CONSULTA EXTERNA HOSPITAL NIVEL II ESSALUD HUARAZ, 2008

(Incluye Asegurados y no Asegurados)

Especialidades	Citas Para el Dia	Consulta Atendida	Desersión	Demanda No Atendida
T o t a l	**68 098**	**62 563**	**5 535**	**14 744**
Med. General	16 830	15 356	1 474	6 089
Medicina Interna	6 609	6 084	525	1 496
Nefrología	39	26	13	25
Neurología	0	0	0	45
Cardiología	2 322	2 110	212	840
Gastroenterología	2 784	2 479	305	1 384
Medicina Física	2 196	2 017	179	94
Cir. General	3 437	3 095	342	228
Traumatología	3 611	3 338	273	785
Oftalmología	3 758	3 487	271	862
Otorrinolaringología	2 323	2 213	110	713
Ginecología	7 291	6 670	621	1 035
Pediatría Inc. MAIS	8 133	7 736	397	974
Odontología	8 765	7 952	813	174

Fuente: ESSALUD-Gerencia Departamental: GDAN ANCASH

6.31 DEPARTAMENTO DE ANCASH: EGRESOS EFECTUADOS EN EL HOSPITAL NIVEL II ESSALUD HUARAZ POR MESES, SEGÚN SERVICIO, 2007

(Incluye solo asegurados)

Servicios	Total	Ene.	Feb.	Mar	Abr	May	Jun	Jul	Ago	Sep	Oct	Nov	Dic
Total	**2 497**	**194**	**200**	**207**	**232**	**197**	**201**	**204**	**208**	**225**	**221**	**210**	**198**
Medicina	393	32	19	29	37	30	31	29	25	42	50	41	28
Cirugía	672	59	63	65	64	45	49	52	68	53	60	47	47
Ginecología	224	13	28	12	23	18	17	25	24	15	18	16	15
Obstetricia	943	73	72	85	80	75	79	71	74	92	75	78	89
Pediatria	265	17	18	16	28	29	25	27	17	23	18	28	19

Fuente: ESSALUD- Sistema de Gestión Hospitalaria

6.32 DEPARTAMENTO DE ANCASH: ESTANCIAS EFECTUADAS EN EL HOSPITAL NIVEL II ESSALUD HUARAZ POR MESES, SEGÚN SERVICIO, 2007

(Incluye solo asegurados)

Servicios	Total	Ene.	Feb.	Mar	Abr	May	Jun.	Jul	Ago	Sep	Oct	Nov	Dic
Total	**9 064**	**680**	**716**	**778**	**823**	**727**	**689**	**799**	**818**	**726**	**786**	**792**	**730**
Medicina	1 763	133	81	140	164	135	112	181	126	171	200	190	130
Cirugía	2 816	240	259	284	249	177	211	237	314	182	232	210	221
Ginecología	999	66	136	62	103	77	67	96	110	58	88	57	79
Obstetricia	2 649	194	199	240	215	235	213	210	204	239	218	230	252
Pediatría	837	47	41	52	92	103	86	75	64	76	48	105	48

Fuente: ESSALUD- Sistema de Gestión Hospitalaria

6.33 DEPARTAMENTO DE ANCASH: PACIENTES DIA EN EL HOSPITAL NIVEL II ESSALUD HUARAZ POR MESES, SEGÚN SERVICIO, 2007

(Incluye solo asegurados)

Servicios	Total	Ene.	Feb.	Mar	Abr	May	Jun.	Jul	Ago	Sep	Oct	Nov	Dic
Total	**9 023**	**671**	**756**	**778**	**792**	**729**	**685**	**831**	**785**	**694**	**807**	**844**	**651**
Medicina	1 770	139	96	135	160	123	136	160	126	161	215	194	125
Cirugía	2 792	218	285	274	216	186	225	272	273	192	222	243	186
Ginecología	990	70	130	66	111	73	61	96	116	43	99	62	63
Obstetricia	2 639	202	200	253	209	244	182	224	198	230	229	230	238
Pediatría	832	42	45	50	96	103	81	79	72	68	42	115	39

Fuente: ESSALUD- Sistema de Gestión Hospitalaria

6.34 DEPARTAMENTO DE ANCASH: DIAS CAMA DISPONIBLES EN EL HOSPITAL NIVEL II ESSALUD HUARAZ POR MESES, SEGÚN SERVICIO, 2007

(Incluye solo asegurados)

Servicios	Total	Ene.	Feb.	Mar	Abr	May	Jun.	Jul	Ago	Sep	Oct	Nov	Dic
Total	**13 818**	**1 016**	**1 115**	**1 244**	**1 217**	**1 239**	**1 202**	**1 217**	**1 156**	**1 053**	**1 131**	**1 114**	**1 114**
Medicina	3 512	239	286	326	321	328	320	316	277	266	290	261	282
Cirugía	4 065	261	334	364	355	353	345	360	350	316	347	339	341
Ginecología	1 267	96	140	96	117	98	92	116	134	87	107	97	87
Obstetricía	3 625	315	279	340	309	330	318	308	291	270	284	287	294
Pediatría	1 349	105	76	118	115	130	127	117	104	114	103	130	110

Fuente: ESSALUD- Sistema de Gestión Hospitalaria

6.35 DEPARTAMENTO DE ANCASH: CAMAS DISPONIBLES EN EL HOSPITAL NIVEL II ESSALUD HUARAZ POR MESES, SEGÚN SERVICIO, 2007

(Incluye solo asegurados)

Servicios	Total	Ene.	Feb.	Mar	Abr	May	Jun.	Jul	Ago	Sep	Oct	Nov	Dic
Total	**455**	**32**	**40**	**41**	**41**	**40**	**41**	**40**	**36**	**36**	**35**	**37**	**36**
Medicina	117	8	10	11	11	11	11	10	9	9	9	9	9
Cirugía	134	8	12	12	12	11	12	12	11	11	11	11	11
Ginecología	41	3	5	3	4	3	3	4	4	3	3	3	3
Obstetricía	119	10	10	11	10	11	11	10	9	9	9	10	9
Pediatría	44	3	3	4	4	4	4	4	3	4	3	4	4

Fuente: ESSALUD- Sistema de Gestión Hospitalaria

6.36 DEPARTAMENTO DE ANCASH: EGRESOS EFECTUADOS EN EL HOSPITAL NIVEL II ESSALUD HUARAZ POR MESES, SEGÚN SERVICIO, 2008

(Incluye solo asegurados)

Servicios	Total	Ene.	Feb.	Mar	Abr	May	Jun	Jul	Ago	Sep	Oct	Nov	Dic
Total	**2 792**	**208**	**230**	**223**	**273**	**254**	**242**	**241**	**227**	**214**	**240**	**235**	**205**
Medicina	**437**	37	30	34	41	45	49	43	33	31	29	40	25
Cirugía	**738**	59	53	71	64	75	60	66	69	35	74	56	56
Ginecología	**172**	16	16	14	21	11	14	11	24	9	13	13	10
Obstetricia	**1 017**	78	91	77	100	75	79	89	76	92	90	88	82
Pediatria	**428**	18	40	27	47	48	40	32	25	47	34	38	32

Fuente: ESSALUD- Sistema de Gestión Hospitalaria

6.37 DEPARTAMENTO DE ANCASH: ESTANCIAS EFECTUADAS EN EL HOSPITAL NIVEL II ESSALUD HUARAZ POR MESES, SEGÚN SERVICIO, 2008

(Incluye solo asegurados)

Servicios	Total	Ene.	Feb.	Mar	Abr	May	Jun.	Jul	Ago	Sep	Oct	Nov	Dic
Total	**10 725**	**822**	**868**	**797**	**1 003**	**974**	**993**	**990**	**889**	**869**	**952**	**827**	**741**
Medicina	2 169	180	134	136	184	173	235	210	177	249	156	211	124
Cirugía	3 185	261	233	274	230	345	269	332	311	174	328	197	231
Ginecología	719	67	88	50	93	48	49	48	69	34	72	43	58
Obstetricia	3 108	228	289	255	324	232	262	283	222	270	273	241	229
Pediatría	1 544	86	124	82	172	176	178	117	110	142	123	135	99

Fuente: ESSALUD- Sistema de Gestión Hospitalaria

6.38 DEPARTAMENTO DE ANCASH: PACIENTES DIA EN EL HOSPITAL NIVEL II ESSALUD HUARAZ POR MESES, SEGÚN SERVICIO, 2008

(Incluye solo asegurados)

Servicios	Total	Ene.	Feb.	Mar	Abr	May	Jun.	Jul	Ago	Sep	Oct	Nov	Dic
Total	**10 717**	**864**	**848**	**820**	**1 008**	**974**	**984**	**964**	**934**	**862**	**900**	**802**	**757**
Medicina	2 135	169	128	157	161	190	236	208	215	184	165	199	123
Cirugía	3 162	260	239	286	244	325	243	330	310	233	266	195	231
Ginecología	722	80	85	41	93	48	60	40	66	36	75	40	58
Obstetricia	3 134	254	283	255	320	234	265	267	246	261	258	247	244
Pediatría	1 564	101	113	81	190	177	180	119	97	148	136	121	101

Fuente: ESSALUD- Sistema de Gestión Hospitalaria

6.39 DEPARTAMENTO DE ANCASH: DIAS CAMA DISPONIBLES EN EL HOSPITAL NIVEL II ESSALUD HUARAZ POR MESES, SEGÚN SERVICIO, 2008

(Incluye solo asegurados)

Servicios	Total	Ene.	Feb.	Mar	Abr	May	Jun.	Jul	Ago	Sep	Oct	Nov	Dic
Total	**13 913**	**1 153**	**1 139**	**1 130**	**1 237**	**1 175**	**1 204**	**1 185**	**1 167**	**1 124**	**1 183**	**1 090**	**1 126**
Medicina	3 259	262	262	256	273	267	288	284	285	267	266	274	275
Cirugía	4 072	338	315	354	314	348	328	369	344	344	358	315	345
Ginecología	1 083	99	107	94	99	68	82	71	138	64	105	73	83
Obstetricía	3 705	327	323	307	359	314	306	319	281	287	297	286	299
Pediatría	1 794	127	132	119	192	178	200	142	119	162	157	142	124

Fuente: ESSALUD- Sistema de Gestión Hospitalaria

6.40 DEPARTAMENTO DE ANCASH: CAMAS DISPONIBLES EN EL HOSPITAL NIVEL II ESSALUD HUARAZ POR MESES, SEGÚN SERVICIO, 2008

(Incluye solo asegurados)

Servicios	Total	Ene.	Feb.	Mar	Abr	May	Jun.	Jul	Ago	Sep	Oct	Nov	Dic
Total	**458**	**37**	**40**	**36**	**40**	**38**	**42**	**38**	**37**	**37**	**39**	**37**	**37**
Medicina	107	8	9	8	9	9	10	9	9	9	9	9	9
Cirugía	133	11	11	11	10	11	11	12	11	11	12	11	11
Ginecología	34	3	4	3	3	2	3	2	4	2	3	2	3
Obstetricía	124	11	11	10	12	10	11	10	9	10	10	10	10
Pediatría	60	4	5	4	6	6	7	5	4	5	5	5	4

Fuente: ESSALUD- Sistema de Gestión Hospitalaria

6.41 DEPARTAMENTO DE ANCASH: INDICADORES DE HOSPITALIZACIÓN EN EL HOSPITAL NIVELI II ESSALUD HUARAZ, 2007

(Incluye solo asegurados)

Servicios	Egresos	Estan-cias	Pac. Dia	D.C. Disp.	Camas D.	Prom. Est.	Rend Cama	% Ocupac.	Int. Sust.
Total	**2 497**	**9 064**	**9 023**	**13 818**	**455**	**3,63**	**5,49**	**65,30**	**1,92**
Medicina	393	1 763	1 770	3 512	117	4,49	3,36	50,40	4,43
Cirugía	672	2 816	2 792	4 065	134	4,19	5,01	68,68	1,89
Ginecología	224	999	990	1 267	41	4,46	5,46	78,14	1,24
Obstetricía	943	2 649	2 639	3 625	119	2,81	7,92	72,80	1,05
Pediatría	265	837	832	1 349	44	3,16	6,02	61,68	1,95
Estandar						**4,00**	**6,00**	**90%**	**1,00**

Fuente: ESSALUD- Sistema de Gestión Hospitalaria

6.42 DEPARTAMENTO DE ANCASH: INDICADORES DE HOSPITALIZACIÓN EN EL HOSPITAL NIVELI II ESSALUD HUARAZ, 2008

(Incluye solo asegurados)

Servicios	Egresos	Estan-cias	Pac. Dia	D.C. Disp.	Camas D.	Prom. Est.	Rend Cama	% Ocupac.	Int. Sust.
Total	**2 792**	**10 725**	**10 717**	**13 913**	**458**	**3,84**	**6,10**	**77,03**	**1,14**
Medicina	437	2 169	2 135	3 259	107	4,96	4,08	65,51	2,57
Cirugía	738	3 185	3 162	4 072	133	4,32	5,55	77,65	1,23
Ginecología	172	719	722	1 083	34	4,18	5,06	66,67	2,10
Obstetricía	1 017	3 108	3 134	3 705	124	3,06	8,20	84,59	0,56
Pediatría	428	1 544	1 564	1 794	60	3,61	7,13	87,18	0,54
Estandar						**4,00**	**6,00**	**90%**	**1,00**

Fuente: ESSALUD- Sistema de Gestión Hospitalaria

6.43 DEPARTAMENTO DE ANCASH: REINGRESOS EFECTUADOS EN EL HOSPITAL NIVEL II ESSALUD HUARAZ, 2007

(Incluye solo Asegurados)

Servicios	Total	Ene.	Feb.	Mar	Abr	May	Jun	Jul	Ago	Sep	Oct	Nov	Dic
Total	44	1	7	3	4	5	2	6	3	0	2	7	4
Medicina	3	0	0	1	0	1	0	0	0	0	0	1	0
Cirugia	12	0	1	1	1	2	0	3	1	0	1	1	1
Ginecología	12	1	2	0	2	0	1	1	2	0	0	2	1
Obstetricia	15	0	3	1	1	2	0	2	0	0	1	3	2
Pediatria	2	0	1	0	0	0	1	0	0	0	0	0	0

Fuente: ESSALUD- Sistema de Gestión Hospitalaria

6.44 DEPARTAMENTO DE ANCASH: INFORMES DE ALTA EN EL HOSPITAL NIVEL II ESSALUD HUARAZ, 2007

(Incluye solo Asegurados)

Servicios	Total	Ene.	Feb.	Mar	Abr	May	Jun	Jul	Ago	Sep	Oct	Nov	Dic
Total	**2 356**	**190**	**183**	**201**	**227**	**179**	**190**	**194**	**194**	**208**	**206**	**200**	**184**
Medicina	356	31	15	28	37	25	27	26	20	40	42	38	27
Cirugia	645	58	59	65	64	42	48	49	65	47	59	45	44
Ginecología	201	13	23	9	22	15	15	24	22	11	17	16	14
Obstetricia	922	73	72	84	78	74	77	70	72	90	73	75	84
Pediatria	232	15	14	15	26	23	23	25	15	20	15	26	15

Fuente: ESSALUD- Sistema de Gestión Hospitalaria

6.45 DEPARTAMENTO DE ANCASH: REINGRESOS EFECTUADOS EN EL HOSPITAL NIVEL II ESSALUD HUARAZ, 2008

(Incluye solo Asegurados)

Servicios	Total	Ene.	Feb.	Mar	Abr	May	Jun	Jul	Ago	Sep	Oct	Nov	Dic
Total	**84**	**9**	**4**	**4**	**8**	**12**	**11**	**7**	**5**	**5**	**7**	**9**	**3**
Medicina	**13**	1	0	0	2	3	4	1	0	0	1	1	0
Cirugia	**14**	0	0	0	0	4	2	3	1	1	1	2	0
Ginecología	**6**	2	1	0	0	0	2	0	1	0	0	0	0
Obstetricia	**42**	6	2	4	4	3	2	3	2	3	5	5	3
Pediatria	**9**	0	1	0	2	2	1	0	1	1	0	1	0

Fuente: ESSALUD- Sistema de Gestión Hospitalaria

6.46 DEPARTAMENTO DE ANCASH: INFORMES DE ALTA EN EL HOSPITAL NIVEL II ESSALUD HUARAZ, 2008

(Incluye solo Asegurados)

Servicios	Total	Ene.	Feb.	Mar	Abr	May	Jun	Jul	Ago	Sep	Oct	Nov	Dic
Total	**2617**	**196**	**217**	**211**	**244**	**229**	**234**	**224**	**213**	**200**	**235**	**218**	**196**
Medicina	**393**	31	29	34	32	40	44	39	30	26	29	35	24
Cirugia	**688**	57	52	65	55	62	61	59	66	32	74	51	54
Ginecología	**165**	15	14	13	21	11	13	10	22	9	13	14	10
Obstetricia	**974**	75	86	73	96	71	77	85	73	90	86	83	79
Pediatria	**397**	18	36	26	40	45	39	31	22	43	33	35	29

Fuente: ESSALUD- Sistema de Gestión Hospitalaria

6.47 DEPARTAMENTO DE ANCASH: PRODUCCIÓN DE INTERVENCIONES QUIRURGICAS DEL HOSPITAL NIVEL II ESSALUD HUARAZ, 2007

Cod.	Descripción Diagnostico	Total	%	N. Pac.	Masc.	Fem.	< 1	1 a 4	5 a 14	15 a 17	18 a 44	45 a 64	65 a >
	Total de Intervenciones Quirúrgicas	**1 562**	**100,0**		**542**	**1 020**	**5**	**20**	**105**	**41**	**843**	**421**	**127**
C59514	Cesárea	165	10,6	162	0	165	0	0	0	0	164	1	0
C58120	Dilatación y curetaje diagnostico y terapéutico	147	9,4	142	0	147	0	0	0	1	133	12	1
D11000	Debridación extensa de piel infectada	92	5,9	87	49	43	1	2	5	5	36	25	18
B47600	Colecistectomía	92	5,9	92	28	64	0	0	0	1	47	32	12
C44950	Apendicetomía	92	5,9	89	50	42	1	0	15	4	45	23	4
C49568	Colocación de malla por eventración	49	3,1	47	32	17	0	0	0	1	8	30	10
C46922	Excisión quirúrgica	41	2,6	39	16	25	0	2	2	6	15	13	3
C65222	Extracción de cuerpo extraño ojo	41	2,6	41	26	15	0	1	3	1	17	13	6
B58150	Histerectomía abdominal total	33	2,1	33	0	33	0	0	0	0	11	21	1
D11423	Excisión de lesiones benignas	29	1,9	27	16	13	0	0	2	3	14	5	5
C57280	Colpopexia abordaje abdominal	28	1,8	28	0	28	0	0	0	0	10	18	0
B58200	Histerectomía abdominal total	23	1,5	23	0	23	0	0	0	0	14	9	0
E11750	Excisión de uña y matriz ungueal	23	1,5	23	14	9	0	0	2	3	9	8	1
C58611	Ligadura o transección de trompas de falopio	23	1,5	23	0	23	0	0	0	0	23	0	0
C56316	Reparación de hernia inguinal	22	1,4	22	17	5	0	1	0	1	5	11	4
C65423	Excisión o trasposición de pterigión	18	1,2	17	5	13	0	0	0	0	8	10	0
D46250	Hemorroidectomia externa completa	17	1,1	16	6	11	0	0	0	0	9	8	0
C59830	Legrado por aborto séptico	17	1,1	17	0	17	0	0	0	0	17	0	0
C67801	Chalazión múltiple	17	1,1	16	7	10	0	0	3	6	5	2	1
B56340	Colecistectomia laparoscopia	17	1,1	16	6	11	0	0	0	0	9	8	0
	Todas las demás intervenciones	576	36,9		270	306	3	14	73	9	244	172	61

Fuente: ESSALUD- Sistema de Gestión Hospitalaria

6.48 DEPARTAMENTO DE ANCASH: PRODUCCIÓN DE SALA DE OPERACIONES, INTERVENCIONES QUIRÚRGICAS PROGRAMADAS EN EL HOSPITAL NIVEL II ESSALUD HUARAZ, 2007

Intervenciones Quirúrgicas	Total	Intervenciones Quirurgicas Programadas											
		Ene.	Feb.	Mar	Abr	May	Jun	Jul	Ago	Sep	Oct	Nov	Dic
Total	**1 093**	**81**	**107**	**105**	**120**	**101**	**83**	**100**	**110**	**77**	**103**	**57**	**49**
Cir. Mayor Alta Comp A	2	0	0	0	0	1	-	-	-	-	-	-	1
Cir. Mayor Mediana Comp B	180	9	24	13	18	12	16	19	22	13	10	14	10
Cir. Mayor Baja Comp. C	573	44	53	53	67	50	46	52	49	43	65	25	26
Cir. Menor Alto Req D	254	27	25	34	27	26	15	15	26	13	21	14	11
Cir. Menor Alto Req E	84	1	5	5	8	12	6	14	13	8	7	4	1

Fuente: ESSALUD- Sistema de Gestión Hospitalaria

6.49 DEPARTAMENTO DE ANCASH: PRODUCCIÓN DE SALA DE OPERACIONES, INTERVENCIONES QUIRURGICAS EJECUTADAS EN EL HOSPITAL NIVEL II ESSALUD HUARAZ, 2007

Intervenciones Quirúrgicas	Total	Intervenciones Quirurgicas Ejecutadas											
		Ene.	Feb.	Mar	Abr	May	Jun	Jul	Ago	Sep	Oct	Nov	Dic
Total	**1 558**	**134**	**146**	**154**	**159**	**134**	**104**	**130**	**151**	**118**	**124**	**107**	**97**
- Cir.Mayor Alt.Compleja	3	-	-	-	-	1	-	-	-	1	-	-	1
- Cir.Mayor Mediana Comp.	234	15	34	18	21	16	20	21	24	17	10	21	17
- Cir.Mayor de Baja Comp	972	91	81	95	102	78	63	81	84	79	86	68	64
Cir. Menor Alto Req D + E	349	28	31	41	36	39	21	28	43	21	28	18	15

NOTA: Incluye Cesáreas DX Resueltos y Emergencias

Fuente: ESSALUD- Sistema de Gestión Hospitalaria

6.50 DEPARTAMENTO DE ANCASH: PRODUCCIÓN DE SALA DE OPERACIONES, DIAGNÓSTICOS RESUELTOS EN EL HOSPITAL NIVEL II ESSALUD HUARAZ, 2007

Intervenciones Quirurgicas	Total	Diagnósticos Resueltos											
		Ene.	Feb.	Mar	Abr	May	Jun	Jul	Ago	Sep	Oct	Nov	Dic
Diagnósticos Resueltos	**352**	**28**	**45**	**32**	**36**	**28**	**33**	**29**	**35**	**28**	**19**	**17**	**22**
Leiomioma uterino	53	1	8	4	7	5	6	6	8	2	2	2	2
Colecistitis	100	11	18	10	10	4	10	9	9	4	5	4	6
Apendicitis aguda	99	6	6	9	6	9	11	6	9	13	6	7	11
Hernia	60	8	11	7	9	4	3	5	3	3	3	2	2
Eventración	40	2	2	2	4	6	3	3	6	6	3	2	1
Hiperp.benigna de la próstata	-	-	-	-	-	-	-	-	-	-	-	-	-

Fuente: ESSALUD- Sistema de Gestión Hospitalaria

6.51 DEPARTAMENTO DE ANCASH: CIRUGIAS REALIZADA POR TIPO Y COMPLEJIDAD EN EL HOSPITAL NIVEL II ESSALUD HUARAZ, 2008

Tipo de Cirugía	Total	Mes											
		Ene.	Feb.	Mar	Abr	May	Jun	Jul	Ago	Sep	Oct	Nov	Dic
Total	**1 659**	**132**	**117**	**139**	**173**	**137**	**151**	**134**	**150**	**101**	**153**	**128**	**144**
Cirugía General	**689**	**63**	**48**	**48**	**65**	**58**	**53**	**77**	**56**	**50**	**75**	**42**	**54**
Cirugía Mayor	429	36	26	28	38	32	38	58	31	28	48	22	44
Cirugía Menor	260	27	22	20	27	26	15	19	25	22	27	20	10
Emergencia	145	9	14	12	12	9	14	26	7	14	8	5	15
Ginecología	**610**	**47**	**58**	**41**	**77**	**49**	**60**	**41**	**49**	**42**	**48**	**48**	**50**
Cirugía Mayor	548	47	53	37	70	46	57	36	42	37	39	40	44
Cirugía Menor	62	-	5	4	7	3	3	5	7	5	9	8	6
Emergencia	277	20	33	30	41	21	29	17	22	12	19	19	14
Traumatología	**141**	**14**	**10**	**17**	**8**	**8**	**9**	**8**	**20**	**9**	**15**	**10**	**13**
Cirugía Mayor	121	11	9	16	5	8	5	7	19	8	12	9	12
Cirugía Menor	20	3	1	1	3	-	4	1	1	1	3	1	1
Emergencia	5	-	-	1	-	1	-	-	-	-	2	-	1
Oftalmología	**139**	**8**	**-**	**27**	**15**	**13**	**19**	**6**	**9**	**-**	**5**	**21**	**16**
Cirugía Mayor	126	8	-	27	15	12	16	5	9	-	4	15	15
Cirugía Menor	13	-	-	-	-	1	3	1	-	-	1	6	1
Emergencia	15	1	-	6	4	4	-	-	-	-	-	-	-
Otorrinolaringología	**80**	**-**	**1**	**6**	**8**	**9**	**10**	**2**	**16**	**-**	**10**	**7**	**11**
Cirugía Mayor	78	-	-	6	8	9	10	2	15	-	10	7	11
Cirugía Menor	2	-	1	-	-	-	-	-	1	-	-	-	-
Emergencia	2	-	-	-	-	-	1	-	1	-	-	-	-
Emergencia	**446**	**30**	**47**	**49**	**57**	**35**	**44**	**45**	**30**	**26**	**29**	**24**	**30**
Cirugía Mayor	395	30	44	47	52	-	44	42	30	26	29	24	27
Cirugía Menor	51	-	3	2	5	35	-	3	-	-	-	-	3

Fuente: ESSALUD- Sistema de Gestión Hospitalaria

6.52 DEPARTAMENTO DE ANCASH: INFORMACIÓN DE ODONTOLOGÍA DEL HOSPITAL NIVEL II ESSALU HUARAZ, 2007

(Incluye Asegurados y No Asegurados)

Items	Total	Ene.	Feb.	Mar	Abr	May	Jun	Jul	Ago	Sep	Oct	Nov	Dic
Consultantes al Servicio	3 584	682	488	370	227	215	206	242	231	245	264	262	152
Sesiones	8 200	831	864	851	557	541	475	530	714	696	803	737	601
Trabajos Odontológicos	50 600	4 373	4 079	4 090	3 181	3 745	3 740	3 280	4 382	4 491	5 703	5 232	4 304
Horas Programadas	2 644	225	220	253	192	151	136	162	291	290	279	255	190
Horas Efectivas	2 332	222	217	232	164	146	136	146	219	205	234	246	165
Profesionales (Nº)	30	2	2	2	2	3	2	2	3	3	3	3	3
Consultorios Físicos (Nº)	12	1	1	1	1	1	1	1	1	1	1	1	1
Consultorios Funcionales (Nº)	24	2	2	2	2	2	2	2	2	2	2	2	2

Fuente: ESSALUD- Sistema de Gestión Hospitalaria

6.53 DEPARTAMENTO DE ANCASH: INFORMACIÓN DE PSICOLOGÍA DEL HOSPITAL NIVEL II ESSALUD HUARAZ, 2007

(Incluye Asegurados y No Asegurados)

Items	Total	Ene.	Feb.	Mar	Abr	May	Jun	Jul	Ago	Sep	Oct	Nov	Dic
Consultantes al Servicio	1 335	0	0	230	271	187	158	75	112	185	117		
Atenciones	1 988	0	0	230	283	244	265	217	230	275	244		
Horas Programadas	1 176	0	0	150	150	144	144	144	144	150	150		
Horas Efectivas	1 126	0	0	150	150	144	138	144	144	106	150		
Profesionales (Nº)	12	1	1	1	1	1	1	1	1	1	1	1	1
Consultorios Físicos (Nº)	12	1	1	1	1	1	1	1	1	1	1	1	1
Consultorios Funcionales (Nº)	12	1	1	1	1	1	1	1	1	1	1	1	1

Fuente: ESSALUD- Sistema de Gestión Hospitalaria

6.54 DEPARTAMENTO DE ANCASH: INFORMACIÓN DE ODONTOLOGÍA DEL HOSPITAL NIVEL II ESSALUD HUARAZ, 2008

(Incluye Asegurados y No Asegurados)

Items	Total	Ene.	Feb.	Mar	Abr	May	Jun	Jul	Ago	Sep	Oct	Nov	Dic
Consultantes al Servicio	3 400	759	457	290	246	183	173	175	262	232	272	212	139
Sesiones	7 952	1 043	964	613	686	447	522	481	615	667	742	698	474
Trabajos Odontológicos	33 571	6 841	6 081	3 829	2 792	1 545	1 423	1 153	2 103	1 899	2 412	2 084	1 409
Horas Programadas	2 608	278	236	164	262	166	191	180	236	255	264	236	140
Horas Efectivas	2 292	249	223	133	229	142	176	148	206	219	227	207	133
Profesionales (Nº)	32	3	3	3	3	2	2	2	3	3	3	3	2
Consultorios Físicos (Nº)	12	1	1	1	1	1	1	1	1	1	1	1	1
Consultorios Funcionales (Nº)	23	2	2	2	2	2	2	1	2	2	2	2	2

Fuente: ESSALUD- Sistema de Gestión Hospitalaria

6.55 DEPARTAMENTO DE ANCASH: INFORMACIÓN DE PARTOS Y CESÁREAS DEL HOSPITAL NIVEL II ESSALUD HUARAZ, 2007

(Incluye Asegurados y No Asegurados)

Items	Total	Ene.	Feb.	Mar	Abr	May	Jun	Jul	Ago	Sep	Oct	Nov	Dic
Partos sin complicación	379	23	36	38	35	36	30	38	28	36	28	27	24
Partos complicados	**164**	**15**	**13**	**13**	**12**	**12**	**11**	**7**	**17**	**15**	**15**	**18**	**16**
- Cesáreas	164	15	13	13	12	12	11	7	17	15	15	18	16
- Sin Cesáreas	-	-	-	-	-	-	-	-	-	-	-	-	-
- Abortos	-	-	-	-	-	-	-	-	-	-	-	-	-
Nacimientos	**545**	**38**	**49**	**51**	**47**	**48**	**42**	**45**	**45**	**52**	**43**	**45**	**40**
- Nacidos Vivos	540	38	48	51	47	48	42	42	45	52	43	44	40
- Natimuertos	5	-	1	-	-	-	-	3	-	-	-	1	-
P. V. Primigestas	103	5	11	14	9	12	7	10	9	9	5	8	4
C. Primigestas	45	4	2	3	1	6	3	3	5	3	2	9	4
Pacientes A R O													
ARO Captada	190		17	23	13	18	11	21	19	18	18	15	17
ARO Controladas	104		17	0	3	0	2	11	15	11	14	15	16
ARO Referidas Rec.	103		11	2	11	7	8	9	12	11	14	10	8
ARO Referidas Env.	14		1	0	1	1	0	2	0	2	1	4	2
ARO No Controladas	-		0	0	0	0	0	0	0	0	0	0	0

Fuente: ESSALUD- Sistema de Gestión Hospitalaria

6.56 DEPARTAMENTO DE ANCASH: INFORMACIÓN DE PARTOS Y CESÁREAS DEL HOSPITAL NIVEL II ESSALUD HUARAZ, 2008

(Incluye Asegurados y No Asegurados)

Items	Total	Ene.	Feb.	Mar	Abr	May	Jun	Jul	Ago	Sep	Oct	Nov	Dic
Partos sin complicación	350	30	19	29	27	27	25	29	27	38	34	34	31
Partos complicados	221	**17**	**25**	**17**	**22**	**19**	**21**	**16**	**14**	**20**	**10**	**20**	**20**
- Cesáreas	221	17	25	17	22	19	21	16	14	20	10	20	20
- Sin Cesáreas	-	-	-	-	-	-	-	-	-	-	-	-	-
- Abortos	-	-	-	-	-	-	-	-	-	-	-	-	-
Nacimientos	576	**48**	**44**	**46**	**50**	**46**	**46**	**45**	**42**	**59**	**44**	**54**	**52**
- Nacidos Vivos	573	48	44	45	50	46	45	45	42	58	44	54	52
- Natimuertos	3	-	-	1	-	-	1	-	-	1	-	-	-
P. V. Primigestas	69	11	1	7	9	5	3	0	6	11	8	2	6
C. Primigestas	69	9	9	6	8	9	7	0	3	2	5	7	4
Pacientes A R O													
ARO Captada	197	12	20	5	0	19	20	0	10	40	31	26	14
ARO Controladas	187	12	7	8	0	19	20	0	10	40	31	26	14
ARO Referidas Rec.	116	12	10	6	0	8	19	0	13	12	15	13	8
ARO Referidas Env.	17	2	3	3	0	3	0	0	1	1	2	1	1
ARO No Controladas	1	0	0	0	0	0	0	0	0	0	0	0	1

Fuente: ESSALUD- Sistema de Gestión Hospitalaria



VII EMPLEO Y PREVISIÓN SOCIAL

VII EMPLEO Y PREVISIÓN SOCIAL

Este capítulo brinda un conjunto de datos estadísticos e indicadores referentes a la participación en la actividad económica de la población en edad de trabajar. Dichos indicadores se presentan desagregados por edad, sexo, nivel de educación.

Se tiene información sobre las características de la población en edad de trabajar, que se ha recabado de la información proveniente de la Encuesta Nacional de Hogares (ENAHO) que lleva a cabo el Instituto Nacional de Estadística e informática (INEI). También se consigna información de Índice de Empleoen empresas de diez a más trabajadores en la actividad privada, cuya fuente es el M.T.P.E. - DNPEFP.

7.1 DEPARTAMENTO DE ANCASH: PARTICIPACIÓN EN LA ACTIVIDAD ECONÓMICA DE LA POBLACIÓN DE 14 Y MAS AÑOS DE EDAD, 2007

Variable/Indicador	Perú		Dpto. Ancash	
	Cifras absolutas	%	Cifras absolutas	%
Tasa de actividad de la PEA	10637880	54,1	363862	48,3
Hombres	6877166	71,2	254782	68,5
Mujeres	3760714	37,7	109080	28,6
Población Económicamente Activa (PEA)	10637880		363862	
PEA Ocupada	10163614	95,5	343834	94,5
Hombres	6561246	95,4	239859	94,1
Mujeres	3602368	95,8	103975	95,3
Actividad Económica				
Agricultura, ganadería, caza y silvicultura	2342493	23,0	102156	29,7
Pesca	59637	0,6	6886	2,0
Explotación de Minas y Canteras	133706	1,3	4937	1,4
Industrias manufactureras	943954	9,3	25404	7,4
Suministro de electricidad, gas y agua	24181	0,2	1043	0,3
Construcción	559306	5,5	23757	6,9
Comercio	1689396	216,6	49730	14,5
Venta, mant., repar.veh.autom.y motoc.	207206	2,0	6101	1,8
Hoteles y restaurantes	468208	4,6	14811	4,3
Trans., almacenamiento y comunicaciones	848916	8,4	24383	7,1
Intermediación financiera	72459	0,7	1181	0,3
Activ.inmobil., empres. Y alquileres	616687	6,1	15625	4,5
Adminis. Públ. Y defensa; p. segu. Soc. afil.	343331	3,4	11371	3,3
Enseñanza	610159	6,0	24236	7,0
Servicios sociales y de salud	241335	2,4	6368	1,9
Otras activ. Serv. Comunic.soc. y personales	335250	3,3	9904	2,9
Hogares privados con servicio doméstico	318455	3,1	6920	2,0
Organiz. Y órganos extraterritoriales	567	0,0	6	0,0
Actividad económica no especificada.	348368	3,4	9018	2,6

Fuente: INEI Ancash: Principales Indicadores demográficos, sociales y económicos a nivel provincial y distrital, 2007,

7.2 DEPARTAMENTO DE ANCASH: POBLACIÓN DE 14 Y MÁS AÑOS EN EDAD DE TRABAJAR, POR ÁMBITO GEOGRÁFICO Y SEXO, SEGÚN PROVINCIA, 2007

Provincias	Total			Urbano			Rural		
	Total	Hombre	Mujer	Total	Hombre	Mujer	Total	Hombre	Mujer
Ancash	**752 852**	**371 831**	**381 021**	**501 935**	**246690**	**255245**	**250917**	**125141**	**125776**
Huaraz	106 761	51 536	55 225	80 875	38 862	42 013	25 886	12 674	13 212
Aija	5 386	2 662	2 724	1 794	876	918	3 592	1 786	1 806
A.Raymondi	10 751	5 292	5 459	3 051	1 550	1 501	7 700	3 742	3 958
Asunción	6 079	2 852	3 227	1 483	725	758	4 596	2 127	2 469
Bolognesi	21 591	11 333	10 258	13 699	6 913	6 786	7 892	4 420	3 472
Carhuaz	30 896	14 639	16 257	10 863	5 206	5 657	20 033	9 433	10 600
C.F.Fitzcarrald	13 494	6 394	7 100	2 319	1 130	1 189	11 175	5 264	5 911
Casma	30 647	15 603	15 044	21 523	10 760	10 763	9 124	4 843	4 281
Corongo	5 802	2 963	2 839	3 004	1 525	1 479	2 798	1 438	1 360
Huari	42 426	22 009	20 417	15 371	7 699	7 672	27 055	14 310	12 745
Huarmey	19 928	10 391	9 537	15 245	7 790	7 455	4 683	2 601	2 082
Huaylas	35 616	17 291	18 325	12 589	6 026	6 563	23 027	11 265	11 762
Mcal. Luzuriaga	14 911	7 196	7 715	2 048	1 018	1 030	12 863	6 178	6 685
Ocros	6 802	3 552	3 250	3 996	2 056	1 940	2 806	1 496	1 310
Pallasca	19 180	9 680	9 500	10 315	5 123	5 192	8 865	4 557	4 308
Pomabamba	17 935	8 474	9 461	4 329	2 087	2 242	13 606	6 387	7 219
Recuay	13 947	6 725	7 222	8 020	3 773	4 247	5 927	2 952	2 975
Santa	294 187	145 714	148 473	276 128	135 975	140 153	18 059	9 739	8 320
Sihuas	19 619	9 540	10 079	5 506	2 715	2 791	14 113	6 825	7 288
Yungay	36 894	17 985	18 909	9 777	4 881	4 896	27 117	13 104	14 013

Fuente: Instituto Nacional de Estadistica (INEI)- Censos Nacionales 2007- XI de Población y VI de Vivienda

ANCASH: POBLACIÓN DE 14 Y MÁS AÑOS EN EDAD DE TRABAJAR POR SEXO Y ÁREA, 2007

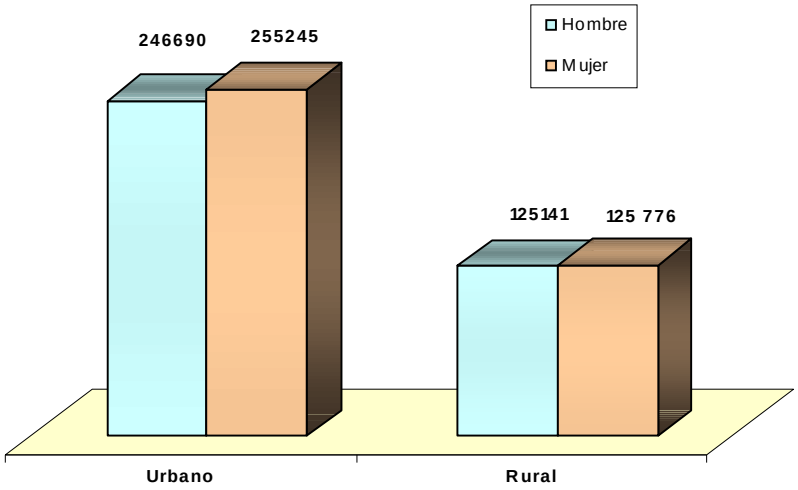

Fuente: INEI- Censos Nacionales 2007- XI Población y VI de Vivienda

7.3 DEPARTAMENTO DE ANCASH: POBLACIÓN EN EDAD DE TRABAJAR, POR ÁMBITO GEOGRÁFICO Y SEXO, SEGÚN PROVINCIA Y GRUPOS DE EDAD, 2007

Provincia	Total			Urbano			Rural		
	Total	Hombre	Mujer	Total	Hombre	Mujer	Total	Hombre	Mujer
Ancash	**752 852**	**371 831**	**381 021**	**501 935**	**246 690**	**255 245**	**250 917**	**125 141**	**125 776**
14 a 24 años	218 791	110 805	107 986	142 145	71 503	70 642	76 646	39 302	37 344
25 a 44 años	290 070	143 321	146 749	201 510	98 239	103 271	88 560	45 082	43 478
45 a 64 años	162 397	78 820	83 577	108 726	52 774	55 952	53 671	26 046	27 625
65 a más años	81 594	38 885	42 709	49 554	24 174	25 380	32 040	14 711	17 329
Huaraz	**106 761**	**51 536**	**55 225**	**80 875**	**38 862**	**42 013**	**25 886**	**12 674**	**13 212**
14 a 24 años	31 101	15 361	15 740	23 594	11 540	12 054	7 507	3 821	3 686
25 a 44 años	42 819	20 707	22 112	33 748	16 204	17 544	9 071	4 503	4 568
45 a 64 años	22 215	10 642	11 573	16 609	7 969	8 640	5 606	2 673	2 933
65 a más años	10 626	4 826	5 800	6 924	3 149	3 775	3 702	1 677	2 025
Aija	**5 386**	**2 662**	**2 724**	**1 794**	**876**	**918**	**3 592**	**1 786**	**1 806**
14 a 24 años	1 414	711	703	395	195	200	1 019	516	503
25 a 44 años	1 831	923	908	610	296	314	1 221	627	594
45 a 64 años	1 232	597	635	430	206	224	802	391	411
65 a más años	909	431	478	359	179	180	550	252	298
A.Raymondi	**10 751**	**5 292**	**5 459**	**3 051**	**1 550**	**1 501**	**7 700**	**3 742**	**3 958**
14 a 24 años	3 162	1 596	1 566	856	443	413	2 306	1 153	1 153
25 a 44 años	3 601	1 780	1 821	1 136	584	552	2 465	1 196	1 269
45 a 64 años	2 391	1 144	1 247	657	333	324	1 734	811	923
65 a más años	1 597	772	825	402	190	212	1 195	582	613
Asunción	**6 079**	**2 852**	**3 227**	**1 483**	**725**	**758**	**4 596**	**2 127**	**2 469**
14 a 24 años	1 715	873	842	370	196	174	1 345	677	668
25 a 44 años	2 117	1 002	1 115	729	343	386	1 388	659	729
45 a 64 años	1 343	603	740	243	129	114	1 100	474	626
65 a más años	904	374	530	141	57	84	763	317	446
Bolognesi	**21 591**	**11 333**	**10 258**	**13 699**	**6 913**	**6 786**	**7 892**	**4 420**	**3 472**
14 a 24 años	5 791	3 070	2 721	3 772	1 975	1 797	2 019	1 095	924
25 a 44 años	8 323	4 578	3 745	5 218	2 690	2 528	3 105	1 888	1 217
45 a 64 años	4 636	2 327	2 309	2 919	1 430	1 489	1 717	897	820
65 a más años	2 841	1 358	1 483	1 790	818	972	1 051	540	511
Carhuaz	**30 896**	**14 639**	**16 257**	**10 863**	**5 206**	**5 657**	**20 033**	**9 433**	**10 600**
14 a 24 años	9 385	4 676	4 709	3 096	1 527	1 569	6 289	3 149	3 140
25 a 44 años	11 321	5 437	5 884	4 145	2 027	2 118	7 176	3 410	3 766
45 a 64 años	6 477	3 000	3 477	2 345	1 122	1 223	4 132	1 878	2 254
65 a más años	3 713	1 526	2 187	1 277	530	747	2 436	996	1 440
C.F.Fitzcarrald	**13 494**	**6 394**	**7 100**	**2 319**	**1 130**	**1 189**	**11 175**	**5 264**	**5 911**
14 a 24 años	4 190	2 044	2 146	655	310	345	3 535	1 734	1 801
25 a 44 años	4 713	2 265	2 448	974	469	505	3 739	1 796	1 943
45 a 64 años	3 018	1 388	1 630	485	253	232	2 533	1 135	1 398
65 a más años	1 573	697	876	205	98	107	1 368	599	769
Casma	**30 647**	**15 603**	**15 044**	**21 523**	**10 760**	**10 763**	**9 124**	**4 843**	**4 281**
14 a 24 años	8 936	4 606	4 330	6 127	3 108	3 019	2 809	1 498	1 311
25 a 44 años	12 167	6 096	6 071	8 771	4 294	4 477	3 396	1 802	1 594
45 a 64 años	6 556	3 322	3 234	4 627	2 317	2 310	1 929	1 005	924
65 a más años	2 988	1 579	1 409	1 998	1 041	957	990	538	452

Continúa …

7.3 DEPARTAMENTO DE ANCASH: POBLACIÓN EN EDAD DE TRABAJAR, POR ÁMBITO GEOGRÁFICO Y SEXO, SEGÚN PROVINCIA Y GRUPOS DE EDAD, 2007

Continúa ….

Provincia	Total			Urbano			Rural		
	Total	Hombre	Mujer	Total	Hombre	Mujer	Total	Hombre	Mujer
Corongo	**5 802**	**2 963**	**2 839**	**3 004**	**1 525**	**1 479**	**2 798**	**1 438**	**1 360**
14 a 24 años	1 608	865	743	721	382	339	887	483	404
25 a 44 años	2 034	1 036	998	1 044	547	497	990	489	501
45 a 64 años	1 332	672	660	732	367	365	600	305	295
65 a más años	828	390	438	507	229	278	321	161	160
Huari	**42 426**	**22 009**	**20 417**	**15 371**	**7 699**	**7 672**	**27 055**	**14 310**	**12 745**
14 a 24 años	12 794	6 888	5 906	4 631	2 454	2 177	8 163	4 434	3 729
25 a 44 años	15 067	8 203	6 864	5 644	2 803	2 841	9 423	5 400	4 023
45 a 64 años	8 980	4 397	4 583	3 203	1 584	1 619	5 777	2 813	2 964
65 a más años	5 585	2 521	3 064	1 893	858	1 035	3 692	1 663	2 029
Huarmey	**19 928**	**10 391**	**9 537**	**15 245**	**7 790**	**7 455**	**4 683**	**2 601**	**2 082**
14 a 24 años	5 521	2 883	2 638	4 151	2 126	2 025	1 370	757	613
25 a 44 años	8 058	4 161	3 897	6 251	3 167	3 084	1 807	994	813
45 a 64 años	4 181	2 210	1 971	3 182	1 637	1 545	999	573	426
65 a más años	2 168	1 137	1 031	1 661	860	801	507	277	230
Huaylas	**35 616**	**17 291**	**18 325**	**12 589**	**6 026**	**6 563**	**23 027**	**11 265**	**11 762**
14 a 24 años	10 473	5 279	5 194	3 529	1 768	1 761	6 944	3 511	3 433
25 a 44 años	13 271	6 448	6 823	4 912	2 317	2 595	8 359	4 131	4 228
45 a 64 años	7 520	3 649	3 871	2 758	1 348	1 410	4 762	2 301	2 461
65 a más años	4 352	1 915	2 437	1 390	593	797	2 962	1 322	1 640
Mcal. Luzuriaga	**14 911**	**7 196**	**7 715**	**2 048**	**1 018**	**1 030**	**12 863**	**6 178**	**6 685**
14 a 24 años	4 778	2 407	2 371	562	274	288	4 216	2 133	2 083
25 a 44 años	5 060	2 487	2 573	815	424	391	4 245	2 063	2 182
45 a 64 años	3 167	1 476	1 691	435	218	217	2 732	1 258	1 474
65 a más años	1 906	826	1 080	236	102	134	1 670	724	946
Ocros	**6 802**	**3 552**	**3 250**	**3 996**	**2 056**	**1 940**	**2 806**	**1 496**	**1 310**
14 a 24 años	1 595	856	739	865	467	398	730	389	341
25 a 44 años	2 301	1 209	1 092	1 345	691	654	956	518	438
45 a 64 años	1 755	940	815	1 046	564	482	709	376	333
65 a más años	1 151	547	604	740	334	406	411	213	198
Pallasca	**19 180**	**9 680**	**9 500**	**10 315**	**5 123**	**5 192**	**8 865**	**4 557**	**4 308**
14 a 24 años	5 622	2 878	2 744	2 942	1 515	1 427	2 680	1 363	1 317
25 a 44 años	6 799	3 550	3 249	3 588	1 839	1 749	3 211	1 711	1 500
45 a 64 años	4 113	2 074	2 039	2 284	1 129	1 155	1 829	945	884
65 a más años	2 646	1 178	1 468	1 501	640	861	1 145	538	607
Pomabamba	**17 935**	**8 474**	**9 461**	**4 329**	**2 087**	**2 242**	**13 606**	**6 387**	**7 219**
14 a 24 años	5 653	2 749	2 904	1 269	613	656	4 384	2 136	2 248
25 a 44 años	6 360	3 067	3 293	1 710	844	866	4 650	2 223	2 427
45 a 64 años	3 824	1 783	2 041	917	442	475	2 907	1 341	1 566
65 a más años	2 098	875	1 223	433	188	245	1 665	687	978
Recuay	**13 947**	**6 725**	**7 222**	**8 020**	**3 773**	**4 247**	**5 927**	**2 952**	**2 975**
14 a 24 años	3 728	1 936	1 792	2 096	1 088	1 008	1 632	848	784
25 a 44 años	4 734	2 247	2 487	2 766	1 267	1 499	1 968	980	988
45 a 64 años	3 314	1 589	1 725	1 889	885	1 004	1 425	704	721
65 a más años	2 171	953	1 218	1 269	533	736	902	420	482

Continúa …

7.3 DEPARTAMENTO DE ANCASH: POBLACIÓN EN EDAD DE TRABAJAR, POR ÁMBITO GEOGRÁFICO Y SEXO, SEGÚN PROVINCIA Y GRUPOS DE EDAD, 2007

Conclusión …

Provincia	Total			Urbano			Rural		
	Total	Hombre	Mujer	Total	Hombre	Mujer	Total	Hombre	Mujer
Santa	**294 187**	**145 714**	**148 473**	**276 128**	**135 975**	**140 153**	**18 059**	**9 739**	**8 320**
14 a 24 años	83 230	42 018	41 212	77 748	39 038	38 710	5 482	2 980	2 502
25 a 44 años	118 995	58 193	60 802	112 305	54 599	57 706	6 690	3 594	3 096
45 a 64 años	64 741	31 435	33 306	60 883	29 334	31 549	3 858	2 101	1 757
65 a más años	27 221	14 068	13 153	25 192	13 004	12 188	2 029	1 064	965
Sihuas	**19 619**	**9 540**	**10 079**	**5 506**	**2 715**	**2 791**	**14 113**	**6 825**	**7 288**
14 a 24 años	6 304	3 221	3 083	1 710	868	842	4 594	2 353	2 241
25 a 44 años	6 760	3 255	3 505	2 087	1 020	1 067	4 673	2 235	2 438
45 a 64 años	4 203	2 021	2 182	1 130	563	567	3 073	1 458	1 615
65 a más años	2 352	1 043	1 309	579	264	315	1 773	779	994
Yungay	**36 894**	**17 985**	**18 909**	**9 777**	**4 881**	**4 896**	**27 117**	**13 104**	**14 013**
14 a 24 años	11 791	5 888	5 903	3 056	1 616	1 440	8 735	4 272	4 463
25 a 44 años	13 739	6 677	7 062	3 712	1 814	1 898	10 027	4 863	5 164
45 a 64 años	7 399	3 551	3 848	1 952	944	1 008	5 447	2 607	2 840
65 a más años	3 965	1 869	2 096	1 057	507	550	2 908	1 362	1 546

Fuente: Instituto Nacional de Estadistica (INEI)- Censos Nacionales 2007- XI de Población y VI de Vivienda

ANCASH: POBLACIÓN EN EDAD DE TRABAJAR, POR PROVINCIAS, 2007

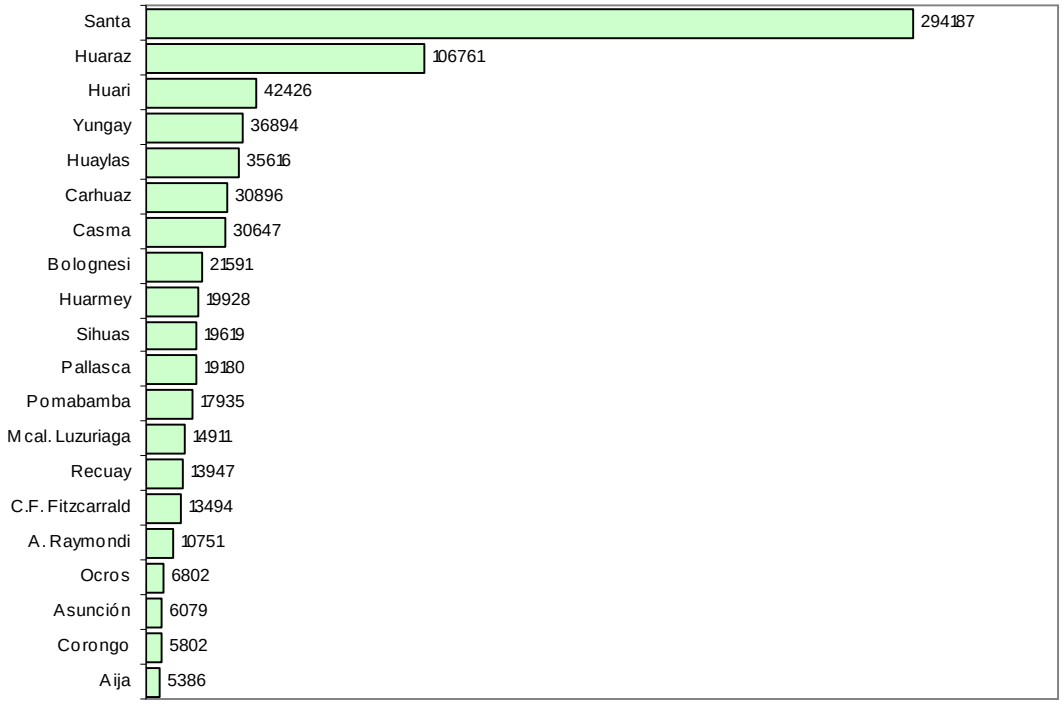

Fuente: INEI- Censos Nacionales 2007- XI de Población y VI de Vivienda

7.4 DEPARTAMENTO DE ANCASH: POBLACIÓN EN EDAD DE TRABAJAR, POR SEXO, SEGÚN NIVEL DE EDUCACIÓN Y PROVINCIA, 2007

Provincia	Total		
	Total	Hombre	Mujer
Ancash	**752 852**	**371 831**	**381 021**
Sin Nivel	100 597	26 092	74 505
Educación Inicial	1 288	529	759
Primaria	196 806	98 588	98 218
Secundaria	257 659	143 377	114 282
Superior No Univ. incompleta	38 667	20 835	17 832
Superior No Univ. completa	54 143	27 644	26 499
Superior Univ. incompleta	43 621	22 837	20 784
Superior Univ. completa	60 071	31 929	28 142
Huaraz	**106 761**	**51 536**	**55 225**
Sin Nivel	11 384	2 390	8 994
Educación Inicial	116	38	78
Primaria	22 914	10 430	12 484
Secundaria	33 976	18 661	15 315
Superior No Univ. incompleta	6 559	3 393	3 166
Superior No Univ. completa	11 013	5 145	5 868
Superior Univ. incompleta	8 526	4 754	3 772
Superior Univ. completa	12 273	6 725	5 548
Aija	**5 386**	**2 662**	**2 724**
Sin Nivel	594	110	484
Educación Inicial	4	2	2
Primaria	1 963	922	1 041
Secundaria	1 803	984	819
Superior No Univ. incompleta	343	207	136
Superior No Univ. completa	403	262	141
Superior Univ. incompleta	92	56	36
Superior Univ. completa	184	119	65
A.Raymondi	**10 751**	**5 292**	**5 459**
Sin Nivel	2 067	463	1 604
Educación Inicial	12	4	8
Primaria	3 761	1 965	1 796
Secundaria	3 752	2 137	1 615
Superior No Univ. incompleta	272	159	113
Superior No Univ. completa	410	241	169
Superior Univ. incompleta	128	91	37
Superior Univ. completa	349	232	117
Asunción	**6 079**	**2 852**	**3 227**
Sin Nivel	1 857	567	1 290
Educación Inicial	11	7	4
Primaria	1 517	801	716
Secundaria	1 883	988	895
Superior No Univ. incompleta	154	105	49
Superior No Univ. completa	392	255	137
Superior Univ. incompleta	98	52	46
Superior Univ. completa	167	77	90
Bolognesi	**21 591**	**11 333**	**10 258**
Sin Nivel	2 240	450	1 790
Educación Inicial	157	72	85
Primaria	7 177	3 501	3 676

Continúa …

7.4 DEPARTAMENTO DE ANCASH: POBLACIÓN EN EDAD DE TRABAJAR, POR SEXO, SEGÚN NIVEL DE EDUCACIÓN Y PROVINCIA, 2007

Continúa …

Provincia	Total		
	Total	Hombre	Mujer
Secundaria	7 499	4 571	2 928
Superior No Univ. incompleta	1 105	626	479
Superior No Univ. completa	1 373	812	561
Superior Univ. incompleta	652	401	251
Superior Univ. completa	1 388	900	488
Carhuaz	**30 896**	**14 639**	**16 257**
Sin Nivel	8 206	1 908	6 298
Educación Inicial	129	33	96
Primaria	10 918	5 761	5 157
Secundaria	7 886	4 866	3 020
Superior No Univ. incompleta	870	491	379
Superior No Univ. completa	1 301	664	637
Superior Univ. incompleta	651	372	279
Superior Univ. completa	935	544	391
C.F.Fitzcarrald	**13 494**	**6 394**	**7 100**
Sin Nivel	4 413	1 347	3 066
Educación Inicial	33	11	22
Primaria	4 237	2 235	2 002
Secundaria	3 306	1 895	1 411
Superior No Univ. incompleta	296	148	148
Superior No Univ. completa	588	341	247
Superior Univ. incompleta	165	113	52
Superior Univ. completa	456	304	152
Casma	**30 647**	**15 603**	**15 044**
Sin Nivel	3 199	902	2 297
Educación Inicial	19	8	11
Primaria	8 267	4 378	3 889
Secundaria	12 684	7 122	5 562
Superior No Univ. incompleta	1 330	667	663
Superior No Univ. completa	1 919	876	1 043
Superior Univ. incompleta	1 246	632	614
Superior Univ. completa	1 983	1 018	965
Corongo	**5 802**	**2 963**	**2 839**
Sin Nivel	825	207	618
Educación Inicial	5	2	3
Primaria	2 356	1 190	1 166
Secundaria	1 835	1 098	737
Superior No Univ. incompleta	197	116	81
Superior No Univ. completa	245	147	98
Superior Univ. incompleta	111	58	53
Superior Univ. completa	228	145	83
Huari	**42 426**	**22 009**	**20 417**
Sin Nivel	9 256	2 495	6 761
Educación Inicial	59	22	37
Primaria	12 744	6 602	6 142
Secundaria	12 872	7 863	5 009
Superior No Univ. incompleta	2 048	1 355	693
Superior No Univ. completa	3 262	2 151	1 111

Continúa …

7.4 DEPARTAMENTO DE ANCASH: POBLACIÓN EN EDAD DE TRABAJAR, POR SEXO, SEGÚN NIVEL DE EDUCACIÓN Y PROVINCIA, 2007

Continúa …

Provincia	Total		
	Total	Hombre	Mujer
Superior Univ. incompleta	664	474	190
Superior Univ. completa	1 521	1 047	474
Huarmey	**19 928**	**10 391**	**9 537**
Sin Nivel	1 090	351	739
Educación Inicial	29	18	11
Primaria	4 794	2 341	2 453
Secundaria	8 884	5 033	3 851
Superior No Univ. incompleta	1 134	574	560
Superior No Univ. completa	1 363	652	711
Superior Univ. incompleta	991	552	439
Superior Univ. completa	1 643	870	773
Huaylas	**35 616**	**17 291**	**18 325**
Sin Nivel	7 488	2 086	5 402
Educación Inicial	73	21	52
Primaria	14 836	7 693	7 143
Secundaria	8 517	5 019	3 498
Superior No Univ. incompleta	973	518	455
Superior No Univ. completa	1 830	875	955
Superior Univ. incompleta	687	392	295
Superior Univ. completa	1 212	687	525
Mcal. Luzuriaga	**14 911**	**7 196**	**7 715**
Sin Nivel	4 956	1 543	3 413
Educación Inicial	45	16	29
Primaria	3 945	2 097	1 848
Secundaria	3 727	2 101	1 626
Superior No Univ. incompleta	577	345	232
Superior No Univ. completa	943	597	346
Superior Univ. incompleta	287	188	99
Superior Univ. completa	431	309	122
Ocros	**6 802**	**3 552**	**3 250**
Sin Nivel	509	120	389
Educación Inicial	3	1	2
Primaria	2 676	1 298	1 378
Secundaria	2 606	1 548	1 058
Superior No Univ. incompleta	230	137	93
Superior No Univ. completa	245	126	119
Superior Univ. incompleta	186	107	79
Superior Univ. completa	347	215	132
Pallasca	**19 180**	**9 680**	**9 500**
Sin Nivel	3 261	739	2 522
Educación Inicial	26	14	12
Primaria	7 556	3 916	3 640
Secundaria	5 707	3 353	2 354
Superior No Univ. incompleta	570	395	175
Superior No Univ. completa	676	405	271
Superior Univ. incompleta	430	286	144
Superior Univ. completa	954	572	382

Continúa …

7.4 DEPARTAMENTO DE ANCASH: POBLACIÓN EN EDAD DE TRABAJAR, POR SEXO, SEGÚN NIVEL DE EDUCACIÓN Y PROVINCIA, 2007

Conclusión …

Provincia	Total		
	Total	Hombre	Mujer
Pomabamba	**17 935**	**8 474**	**9 461**
Sin Nivel	5 804	1 654	4 150
Educación Inicial	43	19	24
Primaria	4 994	2 761	2 233
Secundaria	4 358	2 474	1 884
Superior No Univ. incompleta	674	379	295
Superior No Univ. completa	1 180	657	523
Superior Univ. incompleta	320	186	134
Superior Univ. completa	562	344	218
Recuay	**13 947**	**6 725**	**7 222**
Sin Nivel	1 716	317	1 399
Educación Inicial	23	7	16
Primaria	4 366	1 960	2 406
Secundaria	4 938	2 805	2 133
Superior No Univ. incompleta	901	490	411
Superior No Univ. completa	939	480	459
Superior Univ. incompleta	437	281	156
Superior Univ. completa	627	385	242
Santa	**294 187**	**145 714**	**148 473**
Sin Nivel	16 577	4 231	12 346
Educación Inicial	369	177	192
Primaria	57 604	27 833	29 771
Secundaria	117 726	62 669	55 057
Superior No Univ. incompleta	18 692	9 714	8 978
Superior No Univ. completa	23 181	11 381	11 800
Superior Univ. incompleta	26 887	13 262	13 625
Superior Univ. completa	33 151	16 447	16 704
Sihuas	**19 619**	**9 540**	**10 079**
Sin Nivel	5 303	1 466	3 837
Educación Inicial	46	21	25
Primaria	6 067	3 140	2 927
Secundaria	5 392	3 259	2 133
Superior No Univ. incompleta	620	400	220
Superior No Univ. completa	907	536	371
Superior Univ. incompleta	510	264	246
Superior Univ. completa	774	454	320
Yungay	**36 894**	**17 985**	**18 909**
Sin Nivel	9 852	2 746	7 106
Educación Inicial	86	36	50
Primaria	14 114	7 764	6 350
Secundaria	8 308	4 931	3 377
Superior No Univ. incompleta	1 122	616	506
Superior No Univ. completa	1 973	1 041	932
Superior Univ. incompleta	553	316	237
Superior Univ. completa	886	535	351

Fuente: Instituto Nacional de Estadistica (INEI)- Censos Nacionales 2007- XI de Población y VI de Vivienda

7.5 DEPARTAMENTO DE ANCASH: POBLACIÓN EN EDAD DE TRABAJAR, POR ÁREA URBANA Y RURAL, SEGÚN NIVEL DE EDUCACIÓN Y PROVINCIA, 2007

Provincia	Total		
	Total	Urbano	Rural
Ancash	**752 852**	**501 935**	**250 917**
Sin Nivel	100 597	33 225	67 372
Educación Inicial	1 288	724	564
Primaria	196 806	99 650	97 156
Secundaria	257 659	189 840	67 819
Superior No Univ. incompleta	38 667	33 167	5 500
Superior No Univ. completa	54 143	47 571	6 572
Superior Univ. incompleta	43 621	41 095	2 526
Superior Univ. completa	60 071	56 663	3 408
Huaraz	**106 761**	**80 875**	**25 886**
Sin Nivel	11 384	4 995	6 389
Educación Inicial	116	95	21
Primaria	22 914	12 726	10 188
Secundaria	33 976	26 253	7 723
Superior No Univ. incompleta	6 559	6 051	508
Superior No Univ. completa	11 013	10 517	496
Superior Univ. incompleta	8 526	8 246	280
Superior Univ. completa	12 273	11 992	281
Aija	**5 386**	**1 794**	**3 592**
Sin Nivel	594	62	532
Educación Inicial	4	3	1
Primaria	1 963	546	1 417
Secundaria	1 803	635	1 168
Superior No Univ. incompleta	343	132	211
Superior No Univ. completa	403	235	168
Superior Univ. incompleta	92	41	51
Superior Univ. completa	184	140	44
A.Raymondi	**10 751**	**3 051**	**7 700**
Sin Nivel	2 067	291	1 776
Educación Inicial	12	3	9
Primaria	3 761	693	3 068
Secundaria	3 752	1 242	2 510
Superior No Univ. incompleta	272	164	108
Superior No Univ. completa	410	278	132
Superior Univ. incompleta	128	98	30
Superior Univ. completa	349	282	67
Asunción	**6 079**	**1 483**	**4 596**
Sin Nivel	1 857	146	1 711
Educación Inicial	11	3	8
Primaria	1 517	258	1 259
Secundaria	1 883	502	1 381
Superior No Univ. incompleta	154	93	61
Superior No Univ. completa	392	286	106
Superior Univ. incompleta	98	71	27
Superior Univ. completa	167	124	43
Bolognesi	**21 591**	**13 699**	**7 892**
Sin Nivel	2 240	1 137	1 103
Educación Inicial	157	93	64
Primaria	7 177	4 060	3 117
Secundaria	7 499	4 967	2 532

Continúa …

7.5 DEPARTAMENTO DE ANCASH: POBLACIÓN EN EDAD DE TRABAJAR, POR ÁREA URBANA Y RURAL, SEGÚN NIVEL DE EDUCACIÓN Y PROVINCIA, 2007

Continúa …

Provincia	Total		
	Total	Hombre	Mujer
Superior No Univ. incompleta	1 105	846	259
Superior No Univ. completa	1 373	1 028	345
Superior Univ. incompleta	652	497	155
Superior Univ. completa	1 388	1 071	317
Carhuaz	**30 896**	**10 863**	**20 033**
Sin Nivel	8 206	1 830	6 376
Educación Inicial	129	46	83
Primaria	10 918	2 958	7 960
Secundaria	7 886	3 283	4 603
Superior No Univ. incompleta	870	550	320
Superior No Univ. completa	1 301	936	365
Superior Univ. incompleta	651	475	176
Superior Univ. completa	935	785	150
C.F.Fitzcarrald	**13 494**	**2 319**	**11 175**
Sin Nivel	4 413	281	4 132
Educación Inicial	33	4	29
Primaria	4 237	455	3 782
Secundaria	3 306	700	2 606
Superior No Univ. incompleta	296	149	147
Superior No Univ. completa	588	339	249
Superior Univ. incompleta	165	95	70
Superior Univ. completa	456	296	160
Casma	**30 647**	**21 523**	**9 124**
Sin Nivel	3 199	1 672	1 527
Educación Inicial	19	15	4
Primaria	8 267	4 810	3 457
Secundaria	12 684	9 156	3 528
Superior No Univ. incompleta	1 330	1 151	179
Superior No Univ. completa	1 919	1 724	195
Superior Univ. incompleta	1 246	1 139	107
Superior Univ. completa	1 983	1 856	127
Corongo	**5 802**	**3 004**	**2 798**
Sin Nivel	825	343	482
Educación Inicial	5	3	2
Primaria	2 356	1 099	1 257
Secundaria	1 835	948	887
Superior No Univ. incompleta	197	132	65
Superior No Univ. completa	245	192	53
Superior Univ. incompleta	111	96	15
Superior Univ. completa	228	191	37
Huari	**42 426**	**15 371**	**27 055**
Sin Nivel	9 256	1 824	7 432
Educación Inicial	59	18	41
Primaria	12 744	3 804	8 940
Secundaria	12 872	5 397	7 475
Superior No Univ. incompleta	2 048	1 067	981
Superior No Univ. completa	3 262	1 868	1 394
Superior Univ. incompleta	664	384	280
Superior Univ. completa	1 521	1 009	512

Continúa …

7.5 DEPARTAMENTO DE ANCASH: POBLACIÓN EN EDAD DE TRABAJAR, POR ÁREA URBANA Y RURAL, SEGÚN NIVEL DE EDUCACIÓN Y PROVINCIA, 2007

Continúa …

Provincia	Total		
	Total	Hombre	Mujer
Huarmey	**19 928**	**15 245**	**4 683**
Sin Nivel	1 090	675	415
Educación Inicial	29	27	2
Primaria	4 794	3 007	1 787
Secundaria	8 884	6 787	2 097
Superior No Univ. incompleta	1 134	1 031	103
Superior No Univ. completa	1 363	1 278	85
Superior Univ. incompleta	991	914	77
Superior Univ. completa	1 643	1 526	117
Huaylas	**35 616**	**12 589**	**23 027**
Sin Nivel	7 488	975	6 513
Educación Inicial	73	13	60
Primaria	14 836	3 496	11 340
Secundaria	8 517	4 294	4 223
Superior No Univ. incompleta	973	699	274
Superior No Univ. completa	1 830	1 436	394
Superior Univ. incompleta	687	571	116
Superior Univ. completa	1 212	1 105	107
Mcal. Luzuriaga	**14 911**	**2 048**	**12 863**
Sin Nivel	4 956	291	4 665
Educación Inicial	45	3	42
Primaria	3 945	348	3 597
Secundaria	3 727	530	3 197
Superior No Univ. incompleta	577	211	366
Superior No Univ. completa	943	370	573
Superior Univ. incompleta	287	88	199
Superior Univ. completa	431	207	224
Ocros	**6 802**	**3 996**	**2 806**
Sin Nivel	509	249	260
Educación Inicial	3	2	1
Primaria	2 676	1 511	1 165
Secundaria	2 606	1 503	1 103
Superior No Univ. incompleta	230	148	82
Superior No Univ. completa	245	179	66
Superior Univ. incompleta	186	128	58
Superior Univ. completa	347	276	71
Pallasca	**19 180**	**10 315**	**8 865**
Sin Nivel	3 261	1 512	1 749
Educación Inicial	26	8	18
Primaria	7 556	3 466	4 090
Secundaria	5 707	3 373	2 334
Superior No Univ. incompleta	570	429	141
Superior No Univ. completa	676	498	178
Superior Univ. incompleta	430	342	88
Superior Univ. completa	954	687	267
Pomabamba	**17 935**	**4 329**	**13 606**
Sin Nivel	5 804	476	5 328
Educación Inicial	43	9	34
Primaria	4 994	721	4 273
Secundaria	4 358	1 318	3 040

Continúa …

7.5 DEPARTAMENTO DE ANCASH: POBLACIÓN EN EDAD DE TRABAJAR, POR ÁREA URBANA Y RURAL, SEGÚN NIVEL DE EDUCACIÓN Y PROVINCIA, 2007

Conclusión …

Provincia	Total		
	Total	Hombre	Mujer
Superior No Univ. incompleta	674	378	296
Superior No Univ. completa	1 180	788	392
Superior Univ. incompleta	320	199	121
Superior Univ. completa	562	440	122
Recuay	**13 947**	**8 020**	**5 927**
Sin Nivel	1 716	792	924
Educación Inicial	23	15	8
Primaria	4 366	2 255	2 111
Secundaria	4 938	2 858	2 080
Superior No Univ. incompleta	901	572	329
Superior No Univ. completa	939	721	218
Superior Univ. incompleta	437	343	94
Superior Univ. completa	627	464	163
Santa	**294 187**	**276 128**	**18 059**
Sin Nivel	16 577	13 966	2 611
Educación Inicial	369	339	30
Primaria	57 604	49 788	7 816
Secundaria	117 726	111 283	6 443
Superior No Univ. incompleta	18 692	18 367	325
Superior No Univ. completa	23 181	22 880	301
Superior Univ. incompleta	26 887	26 593	294
Superior Univ. completa	33 151	32 912	239
Sihuas	**19 619**	**5 506**	**14 113**
Sin Nivel	5 303	603	4 700
Educación Inicial	46	9	37
Primaria	6 067	1 131	4 936
Secundaria	5 392	1 779	3 613
Superior No Univ. incompleta	620	333	287
Superior No Univ. completa	907	664	243
Superior Univ. incompleta	510	366	144
Superior Univ. completa	774	621	153
Yungay	**36 894**	**9 777**	**27 117**
Sin Nivel	9 852	1 105	8 747
Educación Inicial	86	16	70
Primaria	14 114	2 518	11 596
Secundaria	8 308	3 032	5 276
Superior No Univ. incompleta	1 122	664	458
Superior No Univ. completa	1 973	1 354	619
Superior Univ. incompleta	553	409	144
Superior Univ. completa	886	679	207

Fuente: Instituto Nacional de Estadistica (INEI)- Censos Nacionales 2007- XI de Población y VI de Vivienda

7.6 DEPARTAMENTO DE ANCASH: POBLACIÓN DE 6 Y MÁS AÑOS DE EDAD, POR SEXO, ÁREA URBANA Y RURAL, SEGÚN PROVINCIA Y DISTRITO Y CONDICIÓN DE ACTIVIDAD ECONÓMICA, 2007

Provincia y Condición de Actividad Económica	Total			Urbano			Rural		
	Total	Hombre	Mujer	Total	Hombre	Mujer	Total	Hombre	Mujer
ANCASH	**938 514**	**465 941**	**472 573**	**609 607**	**301 270**	**308 337**	**328 907**	**164 671**	**164 236**
PEA	**366 560**	**256 570**	**109 990**	**260 644**	**169 581**	**91 063**	**105 916**	**86 989**	**18 927**
Ocupada	**346 356**	241 520	104 836	246 491	159 609	86 882	99 865	81 911	17 954
Desocupada	**20 204**	15 050	5 154	14 153	9 972	4 181	6 051	5 078	973
No PEA	**571 954**	209 371	362 583	348 963	131 689	217 274	222 991	77 682	145 309
HUARAZ	**131 026**	**63 868**	**67 158**	**97 618**	**47 367**	**50 251**	**33 408**	**16 501**	**16 907**
PEA	**56 085**	36 434	19 651	44 307	27 007	17 300	11 778	9 427	2 351
Ocupada	**52 505**	33 984	18 521	41 493	25 203	16 290	11 012	8 781	2 231
Desocupada	**3 580**	2 450	1 130	2 814	1 804	1 010	766	646	120
No PEA	**74 941**	27 434	47 507	53 311	20 360	32 951	21 630	7 074	14 556
AIJA	**6 894**	**3 436**	**3 458**	**2 225**	**1 091**	**1 134**	**4 669**	**2 345**	**2 324**
PEA	**2 348**	1 758	590	835	560	275	1 513	1 198	315
Ocupada	**2 181**	1 606	575	788	522	266	1 393	1 084	309
Desocupada	**167**	152	15	47	38	9	120	114	6
No PEA	**4 546**	1 678	2 868	1 390	531	859	3 156	1 147	2 009
ANTONIO RAYMONDI	**14 535**	**7 211**	**7 324**	**3 857**	**1 972**	**1 885**	**10 678**	**5 239**	**5 439**
PEA	**3 767**	3 166	601	1 366	1 001	365	2 401	2 165	236
Ocupada	**3 281**	2 743	538	1 235	894	341	2 046	1 849	197
Desocupada	**486**	423	63	131	107	24	355	316	39
No PEA	**10 768**	4 045	6 723	2 491	971	1 520	8 277	3 074	5 203
ASUNCIÓN	**7 890**	**3 779**	**4 111**	**1 942**	**971**	**971**	**5 948**	**2 808**	**3 140**
PEA	**2 370**	1 771	599	847	536	311	1 523	1 235	288
Ocupada	**2 278**	1 694	584	821	516	305	1 457	1 178	279
Desocupada	**92**	77	15	26	20	6	66	57	9
No PEA	**5 520**	2 008	3 512	1 095	435	660	4 425	1 573	2 852
BOLOGNESI	**27 090**	**14 150**	**12 940**	**17 195**	**8 696**	**8 499**	**9 895**	**5 454**	**4 441**
PEA	**11 569**	8 354	3 215	7 036	4 842	2 194	4 533	3 512	1 021
Ocupada	**11 045**	7 990	3 055	6 645	4 564	2 081	4 400	3 426	974
Desocupada	**524**	364	160	391	278	113	133	86	47
No PEA	**15 521**	5 796	9 725	10 159	3 854	6 305	5 362	1 942	3 420
CARHUAZ	**38 907**	**18 705**	**20 202**	**13 314**	**6 400**	**6 914**	**25 593**	**12 305**	**13 288**
PEA	**13 777**	10 246	3 531	5 545	3 671	1 874	8 232	6 575	1 657
Ocupada	**12 889**	9 533	3 356	5 250	3 440	1 810	7 639	6 093	1 546
Desocupada	**888**	713	175	295	231	64	593	482	111
No PEA	**25 130**	8 459	16 671	7 769	2 729	5 040	17 361	5 730	11 631
CARLOS FERMÍN FITZCARRALD	**18 201**	**8 772**	**9 429**	**2 944**	**1 435**	**1 509**	**15 257**	**7 337**	**7 920**
PEA	**5 459**	4 045	1 414	1 361	839	522	4 098	3 206	892
Ocupada	**5 092**	3 727	1 365	1 303	796	507	3 789	2 931	858
Desocupada	**367**	318	49	58	43	15	309	275	34
No PEA	**12 742**	4 727	8 015	1 583	596	987	11 159	4 131	7 028
CASMA	**37 505**	**19 169**	**18 336**	**26 141**	**13 140**	**13 001**	**11 364**	**6 029**	**5 335**
PEA	**16 834**	12 074	4 760	12 177	8 059	4 118	4 657	4 015	642
Ocupada	**15 974**	11 439	4 535	11 527	7 608	3 919	4 447	3 831	616
Desocupada	**860**	635	225	650	451	199	210	184	26
No PEA	**20 671**	7 095	13 576	13 964	5 081	8 883	6 707	2 014	4 693

Continúa …

7.6 DEPARTAMENTO DE ANCASH: POBLACIÓN DE 6 Y MÁS AÑOS DE EDAD, POR SEXO, ÁREA URBANA Y RURAL, SEGÚN PROVINCIA Y DISTRITO Y CONDICIÓN DE ACTIVIDAD ECONÓMICA, 2007

Continúa …

Provincia y Condición de Actividad Económica	Total			Urbano			Rural		
	Total	Hombre	Mujer	Total	Hombre	Mujer	Total	Hombre	Mujer
CORONGO	**7 358**	**3 756**	**3 602**	**3 694**	**1 892**	**1 802**	**3 664**	**1 864**	**1 800**
PEA	**2 582**	2 059	523	1 429	1 069	360	1 153	990	163
Ocupada	**2 510**	1 998	512	1 389	1 036	353	1 121	962	159
Desocupada	**72**	61	11	40	33	7	32	28	4
No PEA	**4 776**	1 697	3 079	2 265	823	1 442	2 511	874	1 637
HUARI	**54 561**	**28 080**	**26 481**	**19 522**	**9 832**	**9 690**	**35 039**	**18 248**	**16 791**
PEA	**16 955**	13 927	3 028	6 707	4 805	1 902	10 248	9 122	1 126
Ocupada	**15 743**	12 904	2 839	6 208	4 405	1 803	9 535	8 499	1 036
Desocupada	**1 212**	1 023	189	499	400	99	713	623	90
No PEA	**37 606**	14 153	23 453	12 815	5 027	7 788	24 791	9 126	15 665
HUARMEY	**24 667**	**12 804**	**11 863**	**18 800**	**9 574**	**9 226**	**5 867**	**3 230**	**2 637**
PEA	**10 991**	7 902	3 089	8 408	5 727	2 681	2 583	2 175	408
Ocupada	**10 485**	7 547	2 938	7 999	5 449	2 550	2 486	2 098	388
Desocupada	**506**	355	151	409	278	131	97	77	20
No PEA	**13 676**	4 902	8 774	10 392	3 847	6 545	3 284	1 055	2 229
HUAYLAS	**46 485**	**22 818**	**23 667**	**15 513**	**7 545**	**7 968**	**30 972**	**15 273**	**15 699**
PEA	**16 819**	12 259	4 560	6 988	4 333	2 655	9 831	7 926	1 905
Ocupada	**16 097**	11 691	4 406	6 619	4 078	2 541	9 478	7 613	1 865
Desocupada	**722**	568	154	369	255	114	353	313	40
No PEA	**29 666**	10 559	19 107	8 525	3 212	5 313	21 141	7 347	13 794
MARISCAL LUZURIAGA	**19 897**	**9 738**	**10 159**	**2 563**	**1 286**	**1 277**	**17 334**	**8 452**	**8 882**
PEA	**4 831**	3 837	994	1 003	657	346	3 828	3 180	648
Ocupada	**4 480**	3 559	921	986	646	340	3 494	2 913	581
Desocupada	**351**	278	73	17	11	6	334	267	67
No PEA	**15 066**	5 901	9 165	1 560	629	931	13 506	5 272	8 234
OCROS	**8 119**	**4 245**	**3 874**	**4 722**	**2 449**	**2 273**	**3 397**	**1 796**	**1 601**
PEA	**3 639**	2 699	940	2 191	1 558	633	1 448	1 141	307
Ocupada	**3 528**	2 606	922	2 130	1 508	622	1 398	1 098	300
Desocupada	**111**	93	18	61	50	11	50	43	7
No PEA	**4 480**	1 546	2 934	2 531	891	1 640	1 949	655	1 294
PALLASCA	**25 056**	**12 648**	**12 408**	**13 171**	**6 550**	**6 621**	**11 885**	**6 098**	**5 787**
PEA	**8 496**	6 754	1 742	4 667	3 495	1 172	3 829	3 259	570
Ocupada	**7 928**	6 296	1 632	4 358	3 247	1 111	3 570	3 049	521
Desocupada	**568**	458	110	309	248	61	259	210	49
No PEA	**16 560**	5 894	10 666	8 504	3 055	5 449	8 056	2 839	5 217
POMABAMBA	**23 998**	**11 498**	**12 500**	**5 411**	**2 620**	**2 791**	**18 587**	**8 878**	**9 709**
PEA	**6 244**	4 887	1 357	2 044	1 295	749	4 200	3 592	608
Ocupada	**5 891**	4 623	1 268	1 953	1 236	717	3 938	3 387	551
Desocupada	**353**	264	89	91	59	32	262	205	57
No PEA	**17 754**	6 611	11 143	3 367	1 325	2 042	14 387	5 286	9 101
RECUAY	**16 971**	**8 263**	**8 708**	**9 686**	**4 618**	**5 068**	**7 285**	**3 645**	**3 640**
PEA	**6 002**	4 340	1 662	3 558	2 417	1 141	2 444	1 923	521
Ocupada	**5 503**	3 934	1 569	3 239	2 164	1 075	2 264	1 770	494
Desocupada	**499**	406	93	319	253	66	180	153	27
No PEA	**10 969**	3 923	7 046	6 128	2 201	3 927	4 841	1 722	3 119

Continúa …

7.6 DEPARTAMENTO DE ANCASH: POBLACIÓN DE 6 Y MÁS AÑOS DE EDAD, POR SEXO, ÁREA URBANA Y RURAL, SEGÚN PROVINCIA Y DISTRITO Y CONDICIÓN DE ACTIVIDAD ECONÓMICA, 2007

Conclusión …

Provincia y Condición de Actividad Económica	Total			Urbano			Rural		
	Total	Hombre	Mujer	Total	Hombre	Mujer	Total	Hombre	Mujer
SANTA	**355 150**	**176 614**	**178 536**	**332 390**	**164 369**	**168 021**	**22 760**	**12 245**	**10 515**
PEA	**151 560**	100 535	51 025	141 972	92 614	49 358	9 588	7 921	1 667
Ocupada	**144 012**	95 127	48 885	134 795	87 531	47 264	9 217	7 596	1 621
Desocupada	**7 548**	5 408	2 140	7 177	5 083	2 094	371	325	46
No PEA	**203 590**	76 079	127 511	190 418	71 755	118 663	13 172	4 324	8 848
SIHUAS	**26 260**	**12 853**	**13 407**	**6 986**	**3 479**	**3 507**	**19 274**	**9 374**	**9 900**
PEA	**8 720**	6 029	2 691	2 870	1 777	1 093	5 850	4 252	1 598
Ocupada	**8 288**	5 682	2 606	2 688	1 634	1 054	5 600	4 048	1 552
Desocupada	**432**	347	85	182	143	39	250	204	46
No PEA	**17 540**	6 824	10 716	4 116	1 702	2 414	13 424	5 122	8 302
YUNGAY	**47 944**	**23 534**	**24 410**	**11 913**	**5 984**	**5 929**	**36 031**	**17 550**	**18 481**
PEA	**17 512**	13 494	4 018	5 333	3 319	2 014	12 179	10 175	2 004
Ocupada	**16 646**	12 837	3 809	5 065	3 132	1 933	11 581	9 705	1 876
Desocupada	**866**	657	209	268	187	81	598	470	128
No PEA	**30 432**	10 040	20 392	6 580	2 665	3 915	23 852	7 375	16 477

Fuente : INEI - Censos Nacionales 2007 : XI de Población y VI de Vivienda

ANCASH: POBLACIÓN DE 6 Y MÁS AÑOS DE EDAD, POR ÁREA Y CONDICIÓN DE ACTIVIDAD ECONÓMICA, 2007

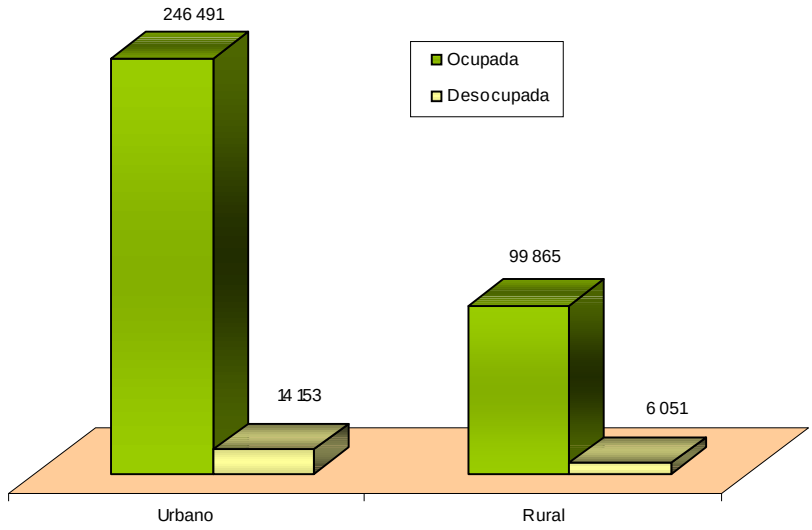

Fuente: INEI- Censos Nacionales 2007- XI de Población y VI de Vivienda.

7.7 DEPARTAMENTO DE ANCASH: POBLACIÓN DE 6 Y MÁS AÑOS DE EDAD, POR GRANDES GRUPOS DE EDAD, SEGÚN PROVINCIA, SEXO Y CONDICIÓN DE ACTIVIDAD ECONÓMICA, 2007

Provincia, Sexo y Condición de Actividad Económica	Total	Grandes Grupos de Edad				
		6 a 14 años	15 a 29 años	30 a 44 años	45 a 64 años	65 y más años
ANCASH	**938 514**	**210 095**	**275 782**	**208 646**	**162 397**	**81 594**
Hombres	465 941	106 651	138 718	102 867	78 820	38 885
Mujeres	472 573	103 444	137 064	105 779	83 577	42 709
PEA	**366 560**	**4 145**	**117 756**	**132 391**	**90 069**	**22 199**
Hombres	256 570	2 742	81 822	90 645	64 029	17 332
Mujeres	109 990	1 403	35 934	41 746	26 040	4 867
Ocupada	**346 356**	**3 850**	**107 791**	**126 595**	**86 701**	**21 419**
Hombres	241 520	2 538	74 943	86 268	61 157	16 614
Mujeres	104 836	1 312	32 848	40 327	25 544	4 805
Desocupada	**20 204**	**295**	**9 965**	**5 796**	**3 368**	**780**
Hombres	15 050	204	6 879	4 377	2 872	718
Mujeres	5 154	91	3 086	1 419	496	62
No PEA	**571 954**	**205 950**	**158 026**	**76 255**	**72 328**	**59 395**
Hombres	209 371	103 909	56 896	12 222	14 791	21 553
Mujeres	362 583	102 041	101 130	64 033	57 537	37 842
HUARAZ	**131 026**	**27 357**	**40 829**	**29 999**	**22 215**	**10 626**
Hombres	63 868	13 930	19 976	14 494	10 642	4 826
Mujeres	67 158	13 427	20 853	15 505	11 573	5 800
PEA	**56 085**	**557**	**18 556**	**20 419**	**13 384**	**3 169**
Hombres	36 434	353	11 665	13 107	8 900	2 409
Mujeres	19 651	204	6 891	7 312	4 484	760
Ocupada	**52 505**	**527**	**16 737**	**19 351**	**12 829**	**3 061**
Hombres	33 984	330	10 543	12 363	8 440	2 308
Mujeres	18 521	197	6 194	6 988	4 389	753
Desocupada	**3 580**	**30**	**1 819**	**1 068**	**555**	**108**
Hombres	2 450	23	1 122	744	460	101
Mujeres	1 130	7	697	324	95	7
No PEA	**74 941**	**26 800**	**22 273**	**9 580**	**8 831**	**7 457**
Hombres	27 434	13 577	8 311	1 387	1 742	2 417
Mujeres	47 507	13 223	13 962	8 193	7 089	5 040
AIJA	**6 894**	**1 668**	**1 742**	**1 343**	**1 232**	**909**
Hombres	3 436	862	866	680	597	431
Mujeres	3 458	806	876	663	635	478
PEA	**2 348**	**67**	**672**	**752**	**608**	**249**
Hombres	1 758	42	496	555	456	209
Mujeres	590	25	176	197	152	40
Ocupada	**2 181**	**65**	**596**	**702**	**580**	**238**
Hombres	1 606	40	431	508	429	198
Mujeres	575	25	165	194	151	40
Desocupada	**167**	**2**	**76**	**50**	**28**	**11**
Hombres	152	2	65	47	27	11
Mujeres	15		11	3	1	
No PEA	**4 546**	**1 601**	**1 070**	**591**	**624**	**660**
Hombres	1 678	820	370	125	141	222
Mujeres	2 868	781	700	466	483	438
ANTONIO RAYMONDI	**14 535**	**4 242**	**3 716**	**2 589**	**2 391**	**1 597**
Hombres	7 211	2 157	1 848	1 290	1 144	772
Mujeres	7 324	2 085	1 868	1 299	1 247	825
PEA	**3 767**	**19**	**1 185**	**1 222**	**990**	**351**
Hombres	3 166	14	948	1 030	855	319
Mujeres	601	5	237	192	135	32

Continúa …

7.7 DEPARTAMENTO DE ANCASH: POBLACIÓN DE 6 Y MÁS AÑOS DE EDAD, POR GRANDES GRUPOS DE EDAD, SEGÚN PROVINCIA, SEXO Y CONDICIÓN DE ACTIVIDAD ECONÓMICA, 2007

Continúa …

Provincia, Sexo y Condición de Actividad Económica	Total	Grandes Grupos de Edad				
		6 a 14 años	15 a 29 años	30 a 44 años	45 a 64 años	65 y más años
Ocupada	**3 281**	**15**	**973**	**1 077**	**901**	**315**
Hombres	2 743	12	779	893	774	285
Mujeres	538	3	194	184	127	30
Desocupada	**486**	**4**	**212**	**145**	**89**	**36**
Hombres	423	2	169	137	81	34
Mujeres	63	2	43	8	8	2
No PEA	**10 768**	**4 223**	**2 531**	**1 367**	**1 401**	**1 246**
Hombres	4 045	2 143	900	260	289	453
Mujeres	6 723	2 080	1 631	1 107	1 112	793
ASUNCION	**7 890**	**2 057**	**2 021**	**1 565**	**1 343**	**904**
Hombres	3 779	1 055	1 007	740	603	374
Mujeres	4 111	1 002	1 014	825	740	530
PEA	**2 370**	**24**	**685**	**879**	**568**	**214**
Hombres	1 771	16	491	641	454	169
Mujeres	599	8	194	238	114	45
Ocupada	**2 278**	**24**	**646**	**846**	**555**	**207**
Hombres	1 694	16	459	614	443	162
Mujeres	584	8	187	232	112	45
Desocupada	**92**		**39**	**33**	**13**	**7**
Hombres	77		32	27	11	7
Mujeres	15		7	6	2	
No PEA	**5 520**	**2 033**	**1 336**	**686**	**775**	**690**
Hombres	2 008	1 039	516	99	149	205
Mujeres	3 512	994	820	587	626	485
BOLOGNESI	**27 090**	**6 183**	**7 495**	**5 935**	**4 636**	**2 841**
Hombres	14 150	3 197	4 025	3 243	2 327	1 358
Mujeres	12 940	2 986	3 470	2 692	2 309	1 483
PEA	**11 569**	**153**	**3 649**	**3 994**	**2 711**	**1 062**
Hombres	8 354	103	2 638	2 893	1 939	781
Mujeres	3 215	50	1 011	1 101	772	281
Ocupada	**11 045**	**146**	**3 368**	**3 846**	**2 636**	**1 049**
Hombres	7 990	96	2 468	2 782	1 876	768
Mujeres	3 055	50	900	1 064	760	281
Desocupada	**524**	**7**	**281**	**148**	**75**	**13**
Hombres	364	7	170	111	63	13
Mujeres	160		111	37	12	
No PEA	**15 521**	**6 030**	**3 846**	**1 941**	**1 925**	**1 779**
Hombres	5 796	3 094	1 387	350	388	577
Mujeres	9 725	2 936	2 459	1 591	1 537	1 202
CARHUAZ	**38 907**	**9 077**	**11 541**	**8 099**	**6 477**	**3 713**
Hombres	18 705	4 603	5 708	3 868	3 000	1 526
Mujeres	20 202	4 474	5 833	4 231	3 477	2 187
PEA	**13 777**	**212**	**4 688**	**4 536**	**3 261**	**1 080**
Hombres	10 246	135	3 446	3 402	2 449	814
Mujeres	3 531	77	1 242	1 134	812	266
Ocupada	**12 889**	**189**	**4 238**	**4 279**	**3 128**	**1 055**
Hombres	9 533	118	3 103	3 190	2 330	792
Mujeres	3 356	71	1 135	1 089	798	263
Desocupada	**888**	**23**	**450**	**257**	**133**	**25**
Hombres	713	17	343	212	119	22
Mujeres	175	6	107	45	14	3

7.7 DEPARTAMENTO DE ANCASH: POBLACIÓN DE 6 Y MÁS AÑOS DE EDAD, POR GRANDES GRUPOS DE EDAD, SEGÚN PROVINCIA, SEXO Y CONDICIÓN DE ACTIVIDAD ECONÓMICA, 2007

Continúa …

Provincia, Sexo y Condición de Actividad Económica	Total	Grandes Grupos de Edad				
		6 a 14 años	15 a 29 años	30 a 44 años	45 a 64 años	65 y más años
No PEA	**25 130**	**8 865**	**6 853**	**3 563**	**3 216**	**2 633**
Hombres	8 459	4 468	2 262	466	551	712
Mujeres	16 671	4 397	4 591	3 097	2 665	1 921
CARLOS FERMIN FITZCARRALD	**18 201**	**5 280**	**5 022**	**3 308**	**3 018**	**1 573**
Hombres	8 772	2 668	2 455	1 564	1 388	697
Mujeres	9 429	2 612	2 567	1 744	1 630	876
PEA	**5 459**	**57**	**1 767**	**1 828**	**1 391**	**416**
Hombres	4 045	40	1 286	1 322	1 064	333
Mujeres	1 414	17	481	506	327	83
Ocupada	**5 092**	**53**	**1 599**	**1 722**	**1 327**	**391**
Hombres	3 727	37	1 153	1 226	1 001	310
Mujeres	1 365	16	446	496	326	81
Desocupada	**367**	**4**	**168**	**106**	**64**	**25**
Hombres	318	3	133	96	63	23
Mujeres	49	1	35	10	1	2
No PEA	**12 742**	**5 223**	**3 255**	**1 480**	**1 627**	**1 157**
Hombres	4 727	2 628	1 169	242	324	364
Mujeres	8 015	2 595	2 086	1 238	1 303	793
CASMA	**37 505**	**7 840**	**11 361**	**8 760**	**6 556**	**2 988**
Hombres	19 169	4 049	5 846	4 373	3 322	1 579
Mujeres	18 336	3 791	5 515	4 387	3 234	1 409
PEA	**16 834**	**158**	**5 675**	**5 976**	**4 048**	**977**
Hombres	12 074	107	4 129	4 080	2 927	831
Mujeres	4 760	51	1 546	1 896	1 121	146
Ocupada	**15 974**	**135**	**5 216**	**5 764**	**3 915**	**944**
Hombres	11 439	89	3 810	3 922	2 819	799
Mujeres	4 535	46	1 406	1 842	1 096	145
Desocupada	**860**	**23**	**459**	**212**	**133**	**33**
Hombres	635	18	319	158	108	32
Mujeres	225	5	140	54	25	1
No PEA	**20 671**	**7 682**	**5 686**	**2 784**	**2 508**	**2 011**
Hombres	7 095	3 942	1 717	293	395	748
Mujeres	13 576	3 740	3 969	2 491	2 113	1 263
CORONGO	**7 358**	**1 760**	**1 918**	**1 520**	**1 332**	**828**
Hombres	3 756	904	1 016	774	672	390
Mujeres	3 602	856	902	746	660	438
PEA	**2 582**	**23**	**715**	**884**	**711**	**249**
Hombres	2 059	14	579	685	573	208
Mujeres	523	9	136	199	138	41
Ocupada	**2 510**	**23**	**676**	**865**	**701**	**245**
Hombres	1 998	14	546	669	564	205
Mujeres	512	9	130	196	137	40
Desocupada	**72**		**39**	**19**	**10**	**4**
Hombres	61		33	16	9	3
Mujeres	11		6	3	1	1
No PEA	**4 776**	**1 737**	**1 203**	**636**	**621**	**579**
Hombres	1 697	890	437	89	99	182
Mujeres	3 079	847	766	547	522	397

Continua …

7.7 DEPARTAMENTO DE ANCASH: POBLACIÓN DE 6 Y MÁS AÑOS DE EDAD, POR GRANDES GRUPOS DE EDAD, SEGÚN PROVINCIA, SEXO Y CONDICIÓN DE ACTIVIDAD ECONÓMICA, 2007

Continúa …

Provincia, Sexo y Condición de Actividad Económica	Total	Grandes Grupos de Edad				
		6 a 14 años	15 a 29 años	30 a 44 años	45 a 64 años	65 y más años
HUARI	**54 561**	**13 731**	**15 404**	**10 861**	**8 980**	**5 585**
Hombres	28 080	6 923	8 342	5 897	4 397	2 521
Mujeres	26 481	6 808	7 062	4 964	4 583	3 064
PEA	**16 955**	**127**	**5 406**	**6 036**	**4 033**	**1 353**
Hombres	13 927	91	4 378	4 935	3 353	1 170
Mujeres	3 028	36	1 028	1 101	680	183
Ocupada	**15 743**	**101**	**4 832**	**5 699**	**3 842**	**1 269**
Hombres	12 904	75	3 926	4 642	3 171	1 090
Mujeres	2 839	26	906	1 057	671	179
Desocupada	**1 212**	**26**	**574**	**337**	**191**	**84**
Hombres	1 023	16	452	293	182	80
Mujeres	189	10	122	44	9	4
No PEA	**37 606**	**13 604**	**9 998**	**4 825**	**4 947**	**4 232**
Hombres	14 153	6 832	3 964	962	1 044	1 351
Mujeres	23 453	6 772	6 034	3 863	3 903	2 881
HUARMEY	**24 667**	**5 318**	**7 116**	**5 884**	**4 181**	**2 168**
Hombres	12 804	2 730	3 701	3 026	2 210	1 137
Mujeres	11 863	2 588	3 415	2 858	1 971	1 031
PEA	**10 991**	**121**	**3 525**	**4 043**	**2 603**	**699**
Hombres	7 902	83	2 579	2 790	1 899	551
Mujeres	3 089	38	946	1 253	704	148
Ocupada	**10 485**	**113**	**3 256**	**3 917**	**2 519**	**680**
Hombres	7 547	77	2 397	2 708	1 833	532
Mujeres	2 938	36	859	1 209	686	148
Desocupada	**506**	**8**	**269**	**126**	**84**	**19**
Hombres	355	6	182	82	66	19
Mujeres	151	2	87	44	18	
No PEA	**13 676**	**5 197**	**3 591**	**1 841**	**1 578**	**1 469**
Hombres	4 902	2 647	1 122	236	311	586
Mujeres	8 774	2 550	2 469	1 605	1 267	883
HUAYLAS	**46 485**	**12 183**	**12 823**	**9 607**	**7 520**	**4 352**
Hombres	22 818	6 217	6 341	4 696	3 649	1 915
Mujeres	23 667	5 966	6 482	4 911	3 871	2 437
PEA	**16 819**	**355**	**5 359**	**5 688**	**4 151**	**1 266**
Hombres	12 259	239	3 898	4 111	3 018	993
Mujeres	4 560	116	1 461	1 577	1 133	273
Ocupada	**16 097**	**333**	**4 968**	**5 508**	**4 049**	**1 239**
Hombres	11 691	224	3 610	3 967	2 921	969
Mujeres	4 406	109	1 358	1 541	1 128	270
Desocupada	**722**	**22**	**391**	**180**	**102**	**27**
Hombres	568	15	288	144	97	24
Mujeres	154	7	103	36	5	3
No PEA	**29 666**	**11 828**	**7 464**	**3 919**	**3 369**	**3 086**
Hombres	10 559	5 978	2 443	585	631	922
Mujeres	19 107	5 850	5 021	3 334	2 738	2 164
MARISCAL LUZURIAGA	**19 897**	**5 623**	**5 556**	**3 645**	**3 167**	**1 906**
Hombres	9 738	2 868	2 792	1 776	1 476	826
Mujeres	10 159	2 755	2 764	1 869	1 691	1 080

Continúa …

7.7 DEPARTAMENTO DE ANCASH: POBLACIÓN DE 6 Y MÁS AÑOS DE EDAD, POR GRANDES GRUPOS DE EDAD, SEGÚN PROVINCIA, SEXO Y CONDICIÓN DE ACTIVIDAD ECONÓMICA, 2007

Continúa …

Provincia, Sexo y Condición de Actividad Económica	Total	Grandes Grupos de Edad				
		6 a 14 años	15 a 29 años	30 a 44 años	45 a 64 años	65 y más años
PEA	**4 831**	**46**	**1 462**	**1 712**	**1 225**	**386**
Hombres	3 837	32	1 170	1 328	987	320
Mujeres	994	14	292	384	238	66
Ocupada	**4 480**	**42**	**1 292**	**1 612**	**1 161**	**373**
Hombres	3 559	28	1 048	1 241	932	310
Mujeres	921	14	244	371	229	63
Desocupada	**351**	**4**	**170**	**100**	**64**	**13**
Hombres	278	4	122	87	55	10
Mujeres	73		48	13	9	3
No PEA	**15 066**	**5 577**	**4 094**	**1 933**	**1 942**	**1 520**
Hombres	5 901	2 836	1 622	448	489	506
Mujeres	9 165	2 741	2 472	1 485	1 453	1 014
OCROS	**8 119**	**1 487**	**2 044**	**1 682**	**1 755**	**1 151**
Hombres	4 245	768	1 110	880	940	547
Mujeres	3 874	719	934	802	815	604
PEA	**3 639**	**48**	**1 033**	**1 105**	**1 055**	**398**
Hombres	2 699	33	772	779	799	316
Mujeres	940	15	261	326	256	82
Ocupada	**3 528**	**46**	**981**	**1 073**	**1 036**	**392**
Hombres	2 606	31	731	752	782	310
Mujeres	922	15	250	321	254	82
Desocupada	**111**	**2**	**52**	**32**	**19**	**6**
Hombres	93	2	41	27	17	6
Mujeres	18		11	5	2	
No PEA	**4 480**	**1 439**	**1 011**	**577**	**700**	**753**
Hombres	1 546	735	338	101	141	231
Mujeres	2 934	704	673	476	559	522
PALLASCA	**25 056**	**6 696**	**6 622**	**4 979**	**4 113**	**2 646**
Hombres	12 648	3 383	3 433	2 580	2 074	1 178
Mujeres	12 408	3 313	3 189	2 399	2 039	1 468
PEA	**8 496**	**124**	**2 758**	**2 850**	**2 047**	**717**
Hombres	6 754	88	2 168	2 219	1 693	586
Mujeres	1 742	36	590	631	354	131
Ocupada	**7 928**	**104**	**2 488**	**2 688**	**1 951**	**697**
Hombres	6 296	77	1 973	2 075	1 603	568
Mujeres	1 632	27	515	613	348	129
Desocupada	**568**	**20**	**270**	**162**	**96**	**20**
Hombres	458	11	195	144	90	18
Mujeres	110	9	75	18	6	2
No PEA	**16 560**	**6 572**	**3 864**	**2 129**	**2 066**	**1 929**
Hombres	5 894	3 295	1 265	361	381	592
Mujeres	10 666	3 277	2 599	1 768	1 685	1 337
POMABAMBA	**23 998**	**6 823**	**6 613**	**4 640**	**3 824**	**2 098**
Hombres	11 498	3 405	3 180	2 255	1 783	875
Mujeres	12 500	3 418	3 433	2 385	2 041	1 223
PEA	**6 244**	**85**	**1 882**	**2 243**	**1 554**	**480**
Hombres	4 887	57	1 435	1 731	1 265	399
Mujeres	1 357	28	447	512	289	81

Continúa …

7.7 DEPARTAMENTO DE ANCASH: POBLACIÓN DE 6 Y MÁS AÑOS DE EDAD, POR GRANDES GRUPOS DE EDAD, SEGÚN PROVINCIA, SEXO Y CONDICIÓN DE ACTIVIDAD ECONÓMICA, 2007

Continúa …

Provincia, Sexo y Condición de Actividad Económica	Total	Grandes Grupos de Edad				
		6 a 14 años	15 a 29 años	30 a 44 años	45 a 64 años	65 y más años
Ocupada	**5 891**	**77**	**1 704**	**2 161**	**1 498**	**451**
Hombres	4 623	54	1 312	1 667	1 220	370
Mujeres	1 268	23	392	494	278	81
Desocupada	**353**	**8**	**178**	**82**	**56**	**29**
Hombres	264	3	123	64	45	29
Mujeres	89	5	55	18	11	
No PEA	**17 754**	**6 738**	**4 731**	**2 397**	**2 270**	**1 618**
Hombres	6 611	3 348	1 745	524	518	476
Mujeres	11 143	3 390	2 986	1 873	1 752	1 142
RECUAY	**16 971**	**3 421**	**4 744**	**3 321**	**3 314**	**2 171**
Hombres	8 263	1 750	2 397	1 574	1 589	953
Mujeres	8 708	1 671	2 347	1 747	1 725	1 218
PEA	**6 002**	**81**	**1 801**	**1 911**	**1 651**	**558**
Hombres	4 340	52	1 268	1 361	1 230	429
Mujeres	1 662	29	533	550	421	129
Ocupada	**5 503**	**78**	**1 575**	**1 766**	**1 546**	**538**
Hombres	3 934	50	1 094	1 239	1 141	410
Mujeres	1 569	28	481	527	405	128
Desocupada	**499**	**3**	**226**	**145**	**105**	**20**
Hombres	406	2	174	122	89	19
Mujeres	93	1	52	23	16	1
No PEA	**10 969**	**3 340**	**2 943**	**1 410**	**1 663**	**1 613**
Hombres	3 923	1 698	1 129	213	359	524
Mujeres	7 046	1 642	1 814	1 197	1 304	1 089
SANTA	**355 150**	**69 402**	**107 674**	**86 112**	**64 741**	**27 221**
Hombres	176 614	35 175	53 854	42 082	31 435	14 068
Mujeres	178 536	34 227	53 820	44 030	33 306	13 153
PEA	**151 560**	**1 410**	**48 605**	**57 622**	**37 709**	**6 214**
Hombres	100 535	913	32 283	37 367	25 306	4 666
Mujeres	51 025	497	16 322	20 255	12 403	1 548
Ocupada	**144 012**	**1 336**	**44 978**	**55 379**	**36 344**	**5 975**
Hombres	95 127	861	29 838	35 791	24 181	4 456
Mujeres	48 885	475	15 140	19 588	12 163	1 519
Desocupada	**7 548**	**74**	**3 627**	**2 243**	**1 365**	**239**
Hombres	5 408	52	2 445	1 576	1 125	210
Mujeres	2 140	22	1 182	667	240	29
No PEA	**203 590**	**67 992**	**59 069**	**28 490**	**27 032**	**21 007**
Hombres	76 079	34 262	21 571	4 715	6 129	9 402
Mujeres	127 511	33 730	37 498	23 775	20 903	11 605
SIHUAS	**26 260**	**7 570**	**7 044**	**5 091**	**4 203**	**2 352**
Hombres	12 853	3 785	3 610	2 394	2 021	1 043
Mujeres	13 407	3 785	3 434	2 697	2 182	1 309
PEA	**8 720**	**134**	**2 534**	**2 929**	**2 275**	**848**
Hombres	6 029	89	1 716	1 960	1 644	620
Mujeres	2 691	45	818	969	631	228
Ocupada	**8 288**	**127**	**2 333**	**2 813**	**2 192**	**823**
Hombres	5 682	86	1 561	1 866	1 571	598
Mujeres	2 606	41	772	947	621	225

Continúa …

7.7 DEPARTAMENTO DE ANCASH: POBLACIÓN DE 6 Y MÁS AÑOS DE EDAD, POR GRANDES GRUPOS DE EDAD, SEGÚN PROVINCIA, SEXO Y CONDICIÓN DE ACTIVIDAD ECONÓMICA, 2007

Conclusión …

Provincia, Sexo y Condición de Actividad Económica	Total	Grandes Grupos de Edad				
		6 a 14 años	15 a 29 años	30 a 44 años	45 a 64 años	65 y más años
Desocupada	**432**	**7**	**201**	**116**	**83**	**25**
Hombres	347	3	155	94	73	22
Mujeres	85	4	46	22	10	3
No PEA	**17 540**	**7 436**	**4 510**	**2 162**	**1 928**	**1 504**
Hombres	6 824	3 696	1 894	434	377	423
Mujeres	10 716	3 740	2 616	1 728	1 551	1 081
YUNGAY	**47 944**	**12 377**	**14 497**	**9 706**	**7 399**	**3 965**
Hombres	23 534	6 222	7 211	4 681	3 551	1 869
Mujeres	24 410	6 155	7 286	5 025	3 848	2 096
PEA	**17 512**	**344**	**5 799**	**5 762**	**4 094**	**1 513**
Hombres	13 494	241	4 477	4 349	3 218	1 209
Mujeres	4 018	103	1 322	1 413	876	304
Ocupada	**16 646**	**316**	**5 335**	**5 527**	**3 991**	**1 477**
Hombres	12 837	223	4 161	4 153	3 126	1 174
Mujeres	3 809	93	1 174	1 374	865	303
Desocupada	**866**	**28**	**464**	**235**	**103**	**36**
Hombres	657	18	316	196	92	35
Mujeres	209	10	148	39	11	1
No PEA	**30 432**	**12 033**	**8 698**	**3 944**	**3 305**	**2 452**
Hombres	10 040	5 981	2 734	332	333	660
Mujeres	20 392	6 052	5 964	3 612	2 972	1 792

Fuente: INEI - Censos Nacionales 2007 : XI de Población y VI de Vivienda

ANCASH: POBLACIÓN DE 6 AÑOS DE EDAD, POR SEXO Y CONDICIÓN DE ACTIVIDAD ECONÓMICA, 2007

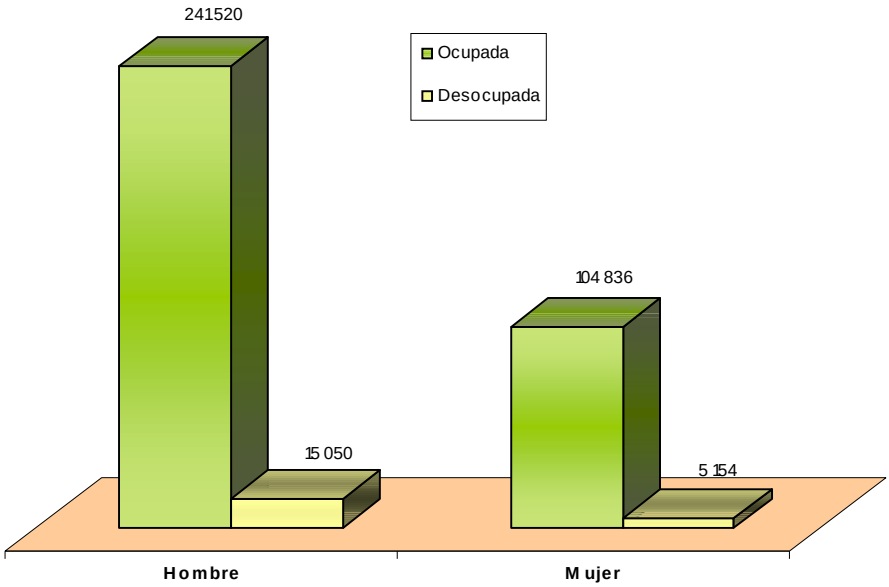

Fuente: Censos Nacionales 2007- XI de Población y VI de Vivienda

7.8 DEPARTAMENTO DE ANCASH: POBLACIÓN ECONÓMICAMENTE ACTIVA DE 6 AÑOS Y MÁS, POR ÁMBITO GEOGRÁFICO Y SEXO, SEGÚN PROVINCIA Y OCUPACIÓN PRINCIPAL POR AGRUPACIÓN, 2007

Provincias	Total			Urbano			Rural		
	Total	Hombre	Mujer	Total	Hombre	Mujer	Total	Hombre	Mujer
Ancash	**366 560**	**256 570**	**109 990**	**260 644**	**169 581**	**91 063**	**105 916**	**86 989**	**18 927**
Miembros poder ejec.y leg. direct. adm. pub y emp.	1 033	757	276	878	630	248	155	127	28
Profes. cientificos e intelectuales	34 975	18 450	16 525	31 937	16 546	15 391	3 038	1 904	1 134
Técnicos de nivel medio y trabajador asimilados	14 482	9 269	5 213	13 450	8 436	5 014	1 032	833	199
Jefes y empleados de oficina	13 820	7 024	6 796	12 696	6 214	6 482	1 124	810	314
Trabj. de serv.pers. y vend.del comerc. y mcdo.	47 153	20 104	27 049	43 742	18 638	25 104	3 411	1 466	1 945
Agricult.trabajador calific.agrop.y pesqueros	62 281	56 993	5 288	18 337	16 358	1 979	43 944	40 635	3 309
Obrero y oper. de minas,cant.,ind.,manuf.y otros	29 394	24 306	5 088	25 601	20 829	4 772	3 793	3 477	316
Obreros construcc.,conf., papel, fab., instr.	33 498	32 708	790	29 225	28 546	679	4 273	4 162	111
Trabaj.no calif.serv.,peon,vend.,amb., y afines	99 288	65 898	33 390	62 594	38 359	24 235	36 694	27 539	9 155
Otras ocupaciones	10 432	6 011	4 421	8 031	5 053	2 978	2 401	958	1 443
Desocupado	20 204	15 050	5 154	14 153	9 972	4 181	6 051	5 078	973
Huaraz	**56 085**	**36 434**	**19 651**	**44 307**	**27 007**	**17 300**	**11 778**	**9 427**	**2 351**
Miembros poder ejec.y leg. direct. adm. pub y emp.	141	106	35	132	98	34	9	8	1
Profes. cientificos e intelectuales	8 625	4 774	3 851	8 398	4635	3763	227	139	88
Técnicos de nivel medio y trabajador asimilados	2 857	1 824	1 033	2 762	1753	1009	95	71	24
Jefes y empleados de oficina	2 760	1 251	1 509	2 630	1149	1481	130	102	28
Trabj. de serv.pers. y vend.del comerc. y mcdo.	7 716	3 445	4 271	7 256	3204	4052	460	241	219
Agricult.trabajador calific.agrop.y pesqueros	6 690	5 931	759	1 848	1558	290	4 842	4373	469
Obrero y oper. de minas,cant.,ind.,manuf.y otros	3 703	3 239	464	3 190	2767	423	513	472	41
Obreros construcc.,conf., papel, fab., instr.	5 209	5 089	120	4 480	4367	113	729	722	7
Trabaj.no calif.serv.,peon,vend.,amb., y afines	13 634	7 693	5 941	9 779	5091	4688	3 855	2602	1253
Otras ocupaciones	1 170	632	538	1 018	581	437	152	51	101
Desocupado	3 580	2 450	1 130	2 814	1804	1010	766	646	120
Aija	**2 348**	**1 758**	**590**	**835**	**560**	**275**	**1 513**	**1 198**	**315**
Miembros poder ejec.y leg. direct. adm. pub y emp.	14	10	4	13	9	4	1	1	0
Profes. cientificos e intelectuales	180	111	69	125	77	48	55	34	21
Técnicos de nivel medio y trabajador asimilados	30	21	9	23	15	8	7	6	1
Jefes y empleados de oficina	68	34	34	52	26	26	16	8	8
Trabj. de serv.pers. y vend.del comerc. y mcdo.	132	33	99	88	20	68	44	13	31
Agricult.trabajador calific.agrop.y pesqueros	781	703	78	155	150	5	626	553	73
Obrero y oper. de minas,cant.,ind.,manuf.y otros	76	70	6	40	34	6	36	36	0
Obreros construcc.,conf., papel, fab., instr.	67	67	0	26	26	0	41	41	0
Trabaj.no calif.serv.,peon,vend.,amb., y afines	766	529	237	219	146	73	547	383	164
Otras ocupaciones	67	28	39	47	19	28	20	9	11
Desocupado	167	152	15	47	38	9	120	114	6
A.Raymondi	**3 767**	**3 166**	**601**	**1 366**	**1 001**	**365**	**2 401**	**2 165**	**236**
Miembros poder ejec.y leg. direct. adm. pub y emp.	28	27	1	19	18	1	9	9	0
Profes. cientificos e intelectuales	417	278	139	288	189	99	129	89	40
Técnicos de nivel medio y trabajador asimilados	33	19	14	26	16	10	7	3	4
Jefes y empleados de oficina	80	57	23	63	43	20	17	14	3
Trabj. de serv.pers. y vend.del comerc. y mcdo.	237	89	148	176	64	112	61	25	36
Agricult.trabajador calific.agrop.y pesqueros	1 344	1 313	31	202	189	13	1 142	1124	18
Obrero y oper. de minas,cant.,ind.,manuf.y otros	207	171	36	137	123	14	70	48	22
Obreros construcc.,conf., papel, fab., instr.	195	193	2	89	88	1	106	105	1
Trabaj.no calif.serv.,peon,vend.,amb., y afines	671	567	104	203	150	53	468	417	51
Otras ocupaciones	69	29	40	32	14	18	37	15	22
Desocupado	486	423	63	131	107	24	355	316	39

Continúa …

7.8 DEPARTAMENTO DE ANCASH: POBLACIÓN ECONÓMICAMENTE ACTIVA DE 6 AÑOS Y MÁS, POR ÁMBITO GEOGRÁFICO Y SEXO, SEGÚN PROVINCIA Y OCUPACIÓN PRINCIPAL POR AGRUPACIÓN, 2007

Continúa …

Provincias	Total			Urbano			Rural		
	Total	Hombre	Mujer	Total	Hombre	Mujer	Total	Hombre	Mujer
Asunción	**2 370**	**1 771**	**599**	**847**	**536**	**311**	**1 523**	**1 235**	**288**
Miembros poder ejec.y leg. direct. adm. pub y emp.	3	2	1	1	0	1	2	2	0
Profes. cientificos e intelectuales	273	141	132	198	98	100	75	43	32
Técnicos de nivel medio y trabajador asimilados	56	31	25	51	26	25	5	5	0
Jefes y empleados de oficina	45	22	23	33	13	20	12	9	3
Trabj. de serv.pers. y vend.del comerc. y mcdo.	148	58	90	107	42	65	41	16	25
Agricult.trabajador calific.agrop.y pesqueros	767	749	18	47	47	0	720	702	18
Obrero y oper. de minas,cant.,ind.,manuf.y otros	221	201	20	131	116	15	90	85	5
Obreros construcc.,conf., papel, fab., instr.	108	107	1	65	64	1	43	43	0
Trabaj.no calif.serv.,peon,vend.,amb., y afines	536	348	188	163	98	65	373	250	123
Otras ocupaciones	121	35	86	25	12	13	96	23	73
Desocupado	92	77	15	26	20	6	66	57	9
Bolognesi	**11 569**	**8 354**	**3 215**	**7 036**	**4 842**	**2 194**	**4 533**	**3 512**	**1 021**
Miembros poder ejec.y leg. direct. adm. pub y emp.	49	36	13	39	29	10	10	7	3
Profes. cientificos e intelectuales	801	476	325	620	348	272	181	128	53
Técnicos de nivel medio y trabajador asimilados	290	207	83	207	137	70	83	70	13
Jefes y empleados de oficina	327	196	131	265	151	114	62	45	17
Trabj. de serv.pers. y vend.del comerc. y mcdo.	1 013	403	610	815	313	502	198	90	108
Agricult.trabajador calific.agrop.y pesqueros	2 631	2 166	465	1 223	1006	217	1 408	1160	248
Obrero y oper. de minas,cant.,ind.,manuf.y otros	749	692	57	428	379	49	321	313	8
Obreros construcc.,conf., papel, fab., instr.	896	888	8	664	658	6	232	230	2
Trabaj.no calif.serv.,peon,vend.,amb., y afines	3 603	2 463	1 140	2 059	1370	689	1 544	1093	451
Otras ocupaciones	686	463	223	325	173	152	361	290	71
Desocupado	524	364	160	391	278	113	133	86	47
Carhuaz	**13 777**	**10 246**	**3 531**	**5 545**	**3 671**	**1 874**	**8 232**	**6 575**	**1 657**
Miembros poder ejec.y leg. direct. adm. pub y emp.	49	41	8	30	24	6	19	17	2
Profes. cientificos e intelectuales	682	391	291	534	299	235	148	92	56
Técnicos de nivel medio y trabajador asimilados	251	175	76	169	114	55	82	61	21
Jefes y empleados de oficina	274	163	111	187	102	85	87	61	26
Trabj. de serv.pers. y vend.del comerc. y mcdo.	1 094	411	683	801	298	503	293	113	180
Agricult.trabajador calific.agrop.y pesqueros	5 025	4 534	491	1 103	956	147	3 922	3578	344
Obrero y oper. de minas,cant.,ind.,manuf.y otros	600	505	95	364	301	63	236	204	32
Obreros construcc.,conf., papel, fab., instr.	786	773	13	466	458	8	320	315	5
Trabaj.no calif.serv.,peon,vend.,amb., y afines	3 801	2 416	1 385	1 412	804	608	2 389	1612	777
Otras ocupaciones	327	124	203	184	84	100	143	40	103
Desocupado	888	713	175	295	231	64	593	482	111
C.F.Fitzcarrald	**5 459**	**4 045**	**1 414**	**1 361**	**839**	**522**	**4 098**	**3 206**	**892**
Miembros poder ejec.y leg. direct. adm. pub y emp.	11	9	2	9	7	2	2	2	0
Profes. cientificos e intelectuales	565	350	215	350	203	147	215	147	68
Técnicos de nivel medio y trabajador asimilados	82	40	42	55	27	28	27	13	14
Jefes y empleados de oficina	206	106	100	125	66	59	81	40	41
Trabj. de serv.pers. y vend.del comerc. y mcdo.	276	109	167	195	78	117	81	31	50
Agricult.trabajador calific.agrop.y pesqueros	1 988	1 869	119	154	139	15	1 834	1730	104
Obrero y oper. de minas,cant.,ind.,manuf.y otros	209	181	28	81	72	9	128	109	19
Obreros construcc.,conf., papel, fab., instr.	157	157	0	67	67	0	90	90	0
Trabaj.no calif.serv.,peon,vend.,amb., y afines	1 320	839	481	206	123	83	1 114	716	398
Otras ocupaciones	278	67	211	61	14	47	217	53	164
Desocupado	367	318	49	58	43	15	309	275	34

Continúa …

7.8 DEPARTAMENTO DE ANCASH: POBLACIÓN ECONÓMICAMENTE ACTIVA DE 6 AÑOS Y MÁS, POR ÁMBITO GEOGRÁFICO Y SEXO, SEGÚN PROVINCIA Y OCUPACIÓN PRINCIPAL POR AGRUPACIÓN, 2007

Continúa …

Provincias	Total			Urbano			Rural		
	Total	Hombre	Mujer	Total	Hombre	Mujer	Total	Hombre	Mujer
Casma	**16 834**	**12 074**	**4 760**	**12 177**	**8 059**	**4 118**	**4 657**	**4 015**	**642**
Miembros poder ejec.y leg. direct. adm. pub y emp.	30	23	7	27	20	7	3	3	0
Profes. cientificos e intelectuales	1 002	486	516	947	469	478	55	17	38
Técnicos de nivel medio y trabajador asimilados	433	265	168	414	250	164	19	15	4
Jefes y empleados de oficina	545	251	294	513	235	278	32	16	16
Trabj. de serv.pers. y vend.del comerc. y mcdo.	2 126	903	1 223	1 974	839	1135	152	64	88
Agricult.trabajador calific.agrop.y pesqueros	2 530	2 352	178	1 220	1095	125	1 310	1257	53
Obrero y oper. de minas,cant.,ind.,manuf.y otros	1 029	714	315	974	669	305	55	45	10
Obreros construcc.,conf., papel, fab., instr.	1 987	1 960	27	1 706	1682	24	281	278	3
Trabaj.no calif.serv.,peon,vend.,amb., y afines	6 059	4 381	1 678	3 551	2253	1298	2 508	2128	380
Otras ocupaciones	233	104	129	201	96	105	32	8	24
Desocupado	860	635	225	650	451	199	210	184	26
Corongo	**2 582**	**2 059**	**523**	**1 429**	**1 069**	**360**	**1 153**	**990**	**163**
Miembros poder ejec.y leg. direct. adm. pub y emp.	25	21	4	15	13	2	10	8	2
Profes. cientificos e intelectuales	229	137	92	165	103	62	64	34	30
Técnicos de nivel medio y trabajador asimilados	57	40	17	46	33	13	11	7	4
Jefes y empleados de oficina	99	63	36	82	52	30	17	11	6
Trabj. de serv.pers. y vend.del comerc. y mcdo.	209	85	124	144	53	91	65	32	33
Agricult.trabajador calific.agrop.y pesqueros	799	769	30	324	305	19	475	464	11
Obrero y oper. de minas,cant.,ind.,manuf.y otros	131	112	19	77	60	17	54	52	2
Obreros construcc.,conf., papel, fab., instr.	125	125	0	91	91	0	34	34	0
Trabaj.no calif.serv.,peon,vend.,amb., y afines	757	623	134	405	310	95	352	313	39
Otras ocupaciones	79	23	56	40	16	24	39	7	32
Desocupado	72	61	11	40	33	7	32	28	4
Huari	**16 955**	**13 927**	**3 028**	**6 707**	**4 805**	**1 902**	**10 248**	**9 122**	**1 126**
Miembros poder ejec.y leg. direct. adm. pub y emp.	54	44	10	42	35	7	12	9	3
Profes. cientificos e intelectuales	1 487	914	573	1 156	694	462	331	220	111
Técnicos de nivel medio y trabajador asimilados	636	509	127	260	160	100	376	349	27
Jefes y empleados de oficina	608	421	187	328	182	146	280	239	41
Trabj. de serv.pers. y vend.del comerc. y mcdo.	996	463	533	690	292	398	306	171	135
Agricult.trabajador calific.agrop.y pesqueros	3 943	3 776	167	990	950	40	2 953	2826	127
Obrero y oper. de minas,cant.,ind.,manuf.y otros	1 116	1 077	39	247	225	22	869	852	17
Obreros construcc.,conf., papel, fab., instr.	1 075	1 054	21	432	424	8	643	630	13
Trabaj.no calif.serv.,peon,vend.,amb., y afines	5 153	4 351	802	1 699	1277	422	3 454	3074	380
Otras ocupaciones	675	295	380	364	166	198	311	129	182
Desocupado	1 212	1 023	189	499	400	99	713	623	90
Huarmey	**10 991**	**7 902**	**3 089**	**8 408**	**5 727**	**2 681**	**2 583**	**2 175**	**408**
Miembros poder ejec.y leg. direct. adm. pub y emp.	23	19	4	21	17	4	2	2	0
Profes. cientificos e intelectuales	710	341	369	641	316	325	69	25	44
Técnicos de nivel medio y trabajador asimilados	360	235	125	351	229	122	9	6	3
Jefes y empleados de oficina	419	219	200	407	211	196	12	8	4
Trabj. de serv.pers. y vend.del comerc. y mcdo.	1 498	609	889	1 415	575	840	83	34	49
Agricult.trabajador calific.agrop.y pesqueros	1 948	1 850	98	979	924	55	969	926	43
Obrero y oper. de minas,cant.,ind.,manuf.y otros	709	585	124	618	497	121	91	88	3
Obreros construcc.,conf., papel, fab., instr.	1 287	1 247	40	1 147	1119	28	140	128	12
Trabaj.no calif.serv.,peon,vend.,amb., y afines	3 141	2 218	923	2 072	1339	733	1 069	879	190
Otras ocupaciones	390	224	166	348	222	126	42	2	40
Desocupado	506	355	151	409	278	131	97	77	20

Continúa …

7.8 DEPARTAMENTO DE ANCASH: POBLACIÓN ECONÓMICAMENTE ACTIVA DE 6 AÑOS Y MÁS, POR ÁMBITO GEOGRÁFICO Y SEXO, SEGÚN PROVINCIA Y OCUPACIÓN PRINCIPAL POR AGRUPACIÓN, 2007

Continúa …

Provincias	Total			Urbano			Rural		
	Total	Hombre	Mujer	Total	Hombre	Mujer	Total	Hombre	Mujer
Huaylas	**16 819**	**12 259**	**4 560**	**6 988**	**4 333**	**2 655**	**9 831**	**7 926**	**1 905**
Miembros poder ejec.y leg. direct. adm. pub y emp.	49	36	13	40	30	10	9	6	3
Profes. cientificos e intelectuales	1 043	526	517	908	447	461	135	79	56
Técnicos de nivel medio y trabajador asimilados	372	227	145	307	178	129	65	49	16
Jefes y empleados de oficina	423	209	214	345	160	185	78	49	29
Trabj. de serv.pers. y vend.del comerc. y mcdo.	1 623	632	991	1 296	518	778	327	114	213
Agricult.trabajador calific.agrop.y pesqueros	5 195	4 794	401	617	534	83	4 578	4260	318
Obrero y oper. de minas,cant.,ind.,manuf.y otros	735	662	73	508	455	53	227	207	20
Obreros construcc.,conf., papel, fab., instr.	983	969	14	720	708	12	263	261	2
Trabaj.no calif.serv.,peon,vend.,amb., y afines	5 317	3 470	1 847	1 716	945	771	3 601	2525	1076
Otras ocupaciones	357	166	191	162	103	59	195	63	132
Desocupado	722	568	154	369	255	114	353	313	40
Mcal. Luzuriaga	**4 831**	**3 837**	**994**	**1 003**	**657**	**346**	**3 828**	**3 180**	**648**
Miembros poder ejec.y leg. direct. adm. pub y emp.	13	10	3	6	4	2	7	6	1
Profes. cientificos e intelectuales	501	353	148	246	167	79	255	186	69
Técnicos de nivel medio y trabajador asimilados	46	28	18	33	17	16	13	11	2
Jefes y empleados de oficina	125	92	33	68	43	25	57	49	8
Trabj. de serv.pers. y vend.del comerc. y mcdo.	257	89	168	159	46	113	98	43	55
Agricult.trabajador calific.agrop.y pesqueros	1 605	1 540	65	104	97	7	1 501	1443	58
Obrero y oper. de minas,cant.,ind.,manuf.y otros	91	76	15	47	41	6	44	35	9
Obreros construcc.,conf., papel, fab., instr.	147	144	3	58	58	0	89	86	3
Trabaj.no calif.serv.,peon,vend.,amb., y afines	1 437	1 119	318	216	150	66	1 221	969	252
Otras ocupaciones	258	108	150	49	23	26	209	85	124
Desocupado	351	278	73	17	11	6	334	267	67
Ocros	**3 639**	**2 699**	**940**	**2 191**	**1 558**	**633**	**1 448**	**1 141**	**307**
Miembros poder ejec.y leg. direct. adm. pub y emp.	27	19	8	26	18	8	1	1	0
Profes. cientificos e intelectuales	194	97	97	159	78	81	35	19	16
Técnicos de nivel medio y trabajador asimilados	52	42	10	40	32	8	12	10	2
Jefes y empleados de oficina	58	30	28	51	26	25	7	4	3
Trabj. de serv.pers. y vend.del comerc. y mcdo.	372	125	247	296	105	191	76	20	56
Agricult.trabajador calific.agrop.y pesqueros	1 193	1 065	128	604	526	78	589	539	50
Obrero y oper. de minas,cant.,ind.,manuf.y otros	110	89	21	90	72	18	20	17	3
Obreros construcc.,conf., papel, fab., instr.	162	158	4	119	116	3	43	42	1
Trabaj.no calif.serv.,peon,vend.,amb., y afines	1 261	938	323	674	502	172	587	436	151
Otras ocupaciones	99	43	56	71	33	38	28	10	18
Desocupado	111	93	18	61	50	11	50	43	7
Pallasca	**8 496**	**6 754**	**1 742**	**4 667**	**3 495**	**1 172**	**3 829**	**3 259**	**570**
Miembros poder ejec.y leg. direct. adm. pub y emp.	48	37	11	40	32	8	8	5	3
Profes. cientificos e intelectuales	743	394	349	524	281	243	219	113	106
Técnicos de nivel medio y trabajador asimilados	157	113	44	119	84	35	38	29	9
Jefes y empleados de oficina	216	143	73	185	117	68	31	26	5
Trabj. de serv.pers. y vend.del comerc. y mcdo.	527	196	331	405	144	261	122	52	70
Agricult.trabajador calific.agrop.y pesqueros	2 434	2 296	138	916	856	60	1 518	1440	78
Obrero y oper. de minas,cant.,ind.,manuf.y otros	672	624	48	387	350	37	285	274	11
Obreros construcc.,conf., papel, fab., instr.	457	448	9	309	304	5	148	144	4
Trabaj.no calif.serv.,peon,vend.,amb., y afines	2 440	1 966	474	1 309	1022	287	1 131	944	187
Otras ocupaciones	234	79	155	164	57	107	70	22	48
Desocupado	568	458	110	309	248	61	259	210	49

Continúa …

7.8 DEPARTAMENTO DE ANCASH: POBLACIÓN ECONÓMICAMENTE ACTIVA DE 6 AÑOS Y MÁS, POR ÁMBITO GEOGRÁFICO Y SEXO, SEGÚN PROVINCIA Y OCUPACIÓN PRINCIPAL POR AGRUPACIÓN, 2007

Continúa …

Provincias	Total			Urbano			Rural		
	Total	Hombre	Mujer	Total	Hombre	Mujer	Total	Hombre	Mujer
Pomabamba	**6 244**	**4 887**	**1 357**	**2 044**	**1 295**	**749**	**4 200**	**3 592**	**608**
Miembros poder ejec.y leg. direct. adm. pub y emp.	29	20	9	24	16	8	5	4	1
Profes. cientificos e intelectuales	892	544	348	661	380	281	231	164	67
Técnicos de nivel medio y trabajador asimilados	98	71	27	77	55	22	21	16	5
Jefes y empleados de oficina	147	93	54	102	63	39	45	30	15
Trabj. de serv.pers. y vend.del comerc. y mcdo.	318	151	167	273	133	140	45	18	27
Agricult.trabajador calific.agrop.y pesqueros	1 878	1 803	75	198	182	16	1 680	1621	59
Obrero y oper. de minas,cant.,ind.,manuf.y otros	202	180	22	68	64	4	134	116	18
Obreros construcc.,conf., papel, fab., instr.	199	198	1	100	100	0	99	98	1
Trabaj.no calif.serv.,peon,vend.,amb., y afines	1 947	1 467	480	346	184	162	1 601	1283	318
Otras ocupaciones	181	96	85	104	59	45	77	37	40
Desocupado	353	264	89	91	59	32	262	205	57
Recuay	**6 002**	**4 340**	**1 662**	**3 558**	**2 417**	**1 141**	**2 444**	**1 923**	**521**
Miembros poder ejec.y leg. direct. adm. pub y emp.	38	25	13	32	20	12	6	5	1
Profes. cientificos e intelectuales	490	280	210	389	215	174	101	65	36
Técnicos de nivel medio y trabajador asimilados	165	121	44	134	95	39	31	26	5
Jefes y empleados de oficina	195	111	84	168	94	74	27	17	10
Trabj. de serv.pers. y vend.del comerc. y mcdo.	569	204	365	449	158	291	120	46	74
Agricult.trabajador calific.agrop.y pesqueros	1 509	1 310	199	555	472	83	954	838	116
Obrero y oper. de minas,cant.,ind.,manuf.y otros	346	317	29	212	189	23	134	128	6
Obreros construcc.,conf., papel, fab., instr.	488	482	6	351	348	3	137	134	3
Trabaj.no calif.serv.,peon,vend.,amb., y afines	1 548	1 002	546	838	509	329	710	493	217
Otras ocupaciones	155	82	73	111	64	47	44	18	26
Desocupado	499	406	93	319	253	66	180	153	27
Santa	**151 560**	**100 535**	**51 025**	**141 972**	**92 614**	**49 358**	**9 588**	**7 921**	**1 667**
Miembros poder ejec.y leg. direct. adm. pub y emp.	315	204	111	310	200	110	5	4	1
Profes. cientificos e intelectuales	14 293	6 843	7 450	14 200	6802	7398	93	41	52
Técnicos de nivel medio y trabajador asimilados	8 108	5 060	3 048	8 060	5025	3035	48	35	13
Jefes y empleados de oficina	6 810	3 349	3 461	6 772	3327	3445	38	22	16
Trabj. de serv.pers. y vend.del comerc. y mcdo.	26 600	11 579	15 021	26 241	11426	14815	359	153	206
Agricult.trabajador calific.agrop.y pesqueros	9 200	8 544	656	5 655	5217	438	3 545	3327	218
Obrero y oper. de minas,cant.,ind.,manuf.y otros	17 699	14 130	3 569	17 534	14008	3526	165	122	43
Obreros construcc.,conf., papel, fab., instr.	18 256	17 753	503	17 797	17344	453	459	409	50
Trabaj.no calif.serv.,peon,vend.,amb., y afines	38 118	24 410	13 708	33 712	20968	12744	4 406	3442	964
Otras ocupaciones	4 613	3 255	1 358	4 514	3214	1300	99	41	58
Desocupado	7 548	5 408	2 140	7 177	5083	2094	371	325	46
Sihuas	**8 720**	**6 029**	**2 691**	**2 870**	**1 777**	**1 093**	**5 850**	**4 252**	**1 598**
Miembros poder ejec.y leg. direct. adm. pub y emp.	38	32	6	23	19	4	15	13	2
Profes. cientificos e intelectuales	816	460	356	655	356	299	161	104	57
Técnicos de nivel medio y trabajador asimilados	123	85	38	110	78	32	13	7	6
Jefes y empleados de oficina	181	109	72	142	77	65	39	32	7
Trabj. de serv.pers. y vend.del comerc. y mcdo.	310	120	190	226	82	144	84	38	46
Agricult.trabajador calific.agrop.y pesqueros	3 491	2 885	606	477	338	139	3 014	2547	467
Obrero y oper. de minas,cant.,ind.,manuf.y otros	195	172	23	126	110	16	69	62	7
Obreros construcc.,conf., papel, fab., instr.	220	219	1	150	149	1	70	70	0
Trabaj.no calif.serv.,peon,vend.,amb., y afines	2 720	1 528	1 192	694	378	316	2 026	1150	876
Otras ocupaciones	194	72	122	85	47	38	109	25	84
Desocupado	432	347	85	182	143	39	250	204	46

Continua …

7.8 DEPARTAMENTO DE ANCASH: POBLACIÓN ECONÓMICAMENTE ACTIVA DE 6 AÑOS Y MÁS, POR ÁMBITO GEOGRÁFICO Y SEXO, SEGÚN PROVINCIA Y OCUPACIÓN PRINCIPAL POR AGRUPACIÓN, 2007

Conclusión …

Provincias	Total			Urbano			Rural		
	Total	Hombre	Mujer	Total	Hombre	Mujer	Total	Hombre	Mujer
Yungay	**17 512**	**13 494**	**4 018**	**5 333**	**3 319**	**2 014**	**12 179**	**10 175**	**2 004**
Miembros poder ejec.y leg. direct. adm. pub y emp.	49	36	13	29	21	8	20	15	5
Profes. cientificos e intelectuales	1 032	554	478	773	389	384	259	165	94
Técnicos de nivel medio y trabajador asimilados	276	156	120	206	112	94	70	44	26
Jefes y empleados de oficina	234	105	129	178	77	101	56	28	28
Trabj. de serv.pers. y vend.del comerc. y mcdo.	1 132	400	732	736	248	488	396	152	244
Agricult.trabajador calific.agrop.y pesqueros	7 330	6 744	586	966	817	149	6 364	5927	437
Obrero y oper. de minas,cant.,ind.,manuf.y otros	594	509	85	342	297	45	252	212	40
Obreros construcc.,conf., papel, fab., instr.	694	677	17	388	375	13	306	302	4
Trabaj.no calif.serv.,peon,vend.,amb., y afines	5 059	3 570	1 489	1 321	740	581	3 738	2830	908
Otras ocupaciones	246	86	160	126	56	70	120	30	90
Desocupado	866	657	209	268	187	81	598	470	128

Fuente: Instituto Nacional de Estadistica (INEI)- Censos Nacionales 2007- XI de Población y VI de Vivienda

ANCASH: POBLACIÓN DE 6 Y MÁS AÑOS DE EDAD POR OCUPACIÓN PRINCIPAL POR AGRUPACIÓN, 2007

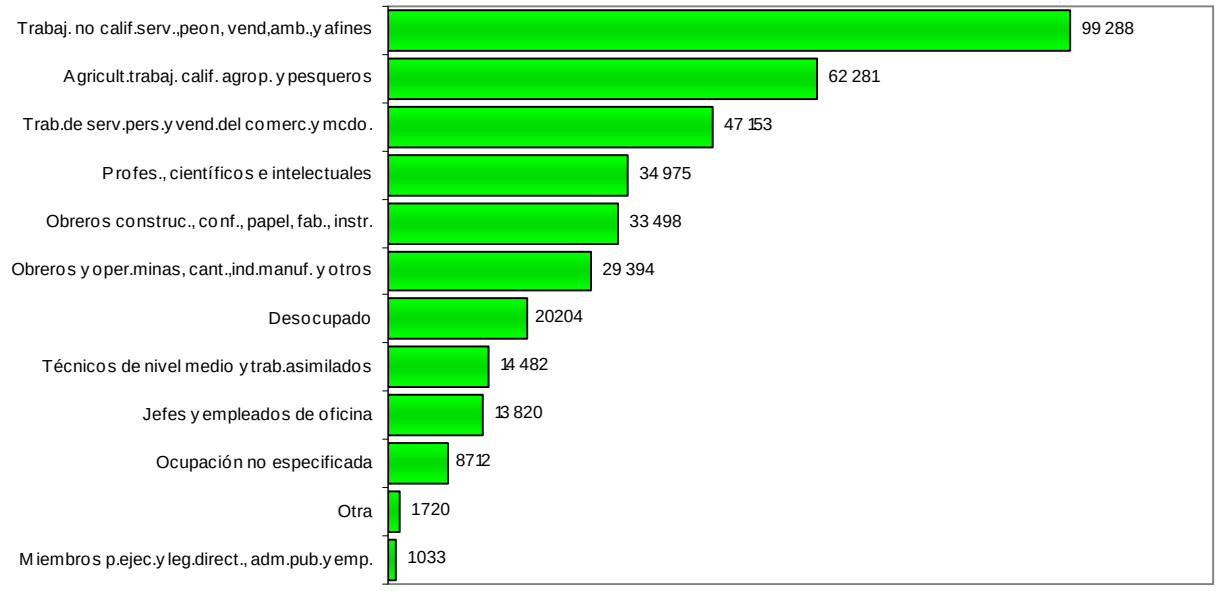

Fuente: INEI- Censos Nacionales 2007- XI de Población y VI de Vivienda.

7.9 DEPARTAMENTO DE ANCASH: POBLACIÓN ECONÓMICAMENTE ACTIVA DE 6 Y MÁS AÑOS DE POR ÁREA URBANA Y RURAL, SEXO, SEGÚN PROVINCIA, Y CATEGORÍA DE OCUPACIÓN, 2007

Provincia	Total			Urbano			Rural		
	Total	Hombre	Mujer	Total	Hombre	Mujer	Total	Hombre	Mujer
Ancash	**366 560**	**256 570**	**109 990**	**260 644**	**169 581**	**91 063**	**105 916**	**86 989**	**18 927**
Empleado	83 842	47 647	36 195	76 903	42 823	34 080	8 817	6 848	1 969
Obrero	80 130	69 321	10 809	55 004	46 860	8 144	6 554	5 460	1 094
Trabajador independiente	143 811	105 257	38 554	93 913	61 803	32 110	17 878	15 246	2 632
Empleador o patrono	6 263	4 850	1 413	4 407	3 171	1 236	11 778	9 517	2 261
Trabajador familiar no remunerado	25 313	14 137	11 176	10 297	4 695	5 602	24 621	20 927	3 694
Trabajador del hogar	7 040	351	6 689	6 010	300	5 710	15 721	13 149	2 572
Desocupado	20 161	15 007	5 154	14 110	9 929	4 181	11 644	10 322	1 322
Huaraz	**56 085**	**36 434**	**19 651**	**44 307**	**27 007**	**17 300**	**11 778**	**9 427**	**2 351**
Empleado	17 207	9 528	7 679	16 494	9026	7468	713	502	211
Obrero	8 073	7 345	728	5 630	5117	513	2 443	2228	215
Trabajador independiente	21 217	14 751	6 466	15 236	9636	5600	5 981	5115	866
Empleador o patrono	952	663	289	881	601	280	71	62	9
Trabajador familiar no remunerado	3 458	1 636	1 822	1 851	768	1083	1 607	868	739
Trabajador del hogar	1 598	61	1 537	1 401	55	1346	197	6	191
Desocupado	3 580	2 450	1 130	2 814	1804	1010	766	646	120
Aija	**2 348**	**1 758**	**590**	**835**	**560**	**275**	**1 513**	**1 198**	**315**
Empleado	360	202	158	263	147	116	97	55	42
Obrero	410	370	40	142	124	18	268	246	22
Trabajador independiente	1 003	803	200	297	206	91	706	597	109
Empleador o patrono	8	8	0	2	2	0	6	6	0
Trabajador familiar no remunerado	365	219	146	62	41	21	303	178	125
Trabajador del hogar	35	4	31	22	2	20	13	2	11
Desocupado	167	152	15	47	38	9	120	114	6
Antonio Raymondi	**3 767**	**3 166**	**601**	**1 366**	**1 001**	**365**	**2 401**	**2 165**	**236**
Empleado	595	399	196	418	278	140	177	121	56
Obrero	582	548	34	243	227	16	339	321	18
Trabajador independiente	1 769	1 547	222	485	347	138	1 284	1200	84
Empleador o patrono	28	24	4	18	14	4	10	10	0
Trabajador familiar no remunerado	269	220	49	49	26	23	220	194	26
Trabajador del hogar	38	5	33	22	2	20	16	3	13
Desocupado	486	423	63	131	107	24	355	316	39
Asunción	**2 370**	**1 771**	**599**	**847**	**536**	**311**	**1 523**	**1 235**	**288**
Empleado	449	241	208	329	163	166	120	78	42
Obrero	431	378	53	161	145	16	270	233	37
Trabajador independiente	1 067	916	151	247	177	70	820	739	81
Empleador o patrono	43	41	2	11	10	1	32	31	1
Trabajador familiar no remunerado	219	113	106	48	20	28	171	93	78
Trabajador del hogar	69	5	64	25	1	24	44	4	40
Desocupado	92	77	15	26	20	6	66	57	9
Bolognesi	**11 569**	**8 354**	**3 215**	**7 036**	**4 842**	**2 194**	**4 533**	**3 512**	**1 021**
Empleado	1 938	1 238	700	1 444	848	596	494	390	104
Obrero	3 155	2 865	290	1 825	1624	201	1 330	1241	89

Continúa …

7.8 DEPARTAMENTO DE ANCASH: POBLACIÓN ECONÓMICAMENTE ACTIVA DE 6 Y MÁS AÑOS DE POR ÁREA URBANA Y RURAL, SEXO, SEGÚN PROVINCIA, Y CATEGORÍA DE OCUPACIÓN, 2007

Continúa …

Provincia	Total			Urbano			Rural		
	Total	Hombre	Mujer	Total	Hombre	Mujer	Total	Hombre	Mujer
Trabajador independiente	4 311	3 084	1 227	2 635	1793	842	1 676	1291	385
Empleador o patrono	117	90	27	79	59	20	38	31	7
Trabajador familiar no remunerado	1 380	703	677	539	233	306	841	470	371
Trabajador del hogar	144	10	134	123	7	116	21	3	18
Desocupado	524	364	160	391	278	113	133	86	47
Carhuaz	**13 777**	**10 246**	**3 531**	**5 545**	**3 671**	**1 874**	**8 232**	**6 575**	**1 657**
Empleado	1 605	1 011	594	1 133	680	453	472	331	141
Obrero	2 064	1 817	247	784	677	107	1 280	1140	140
Trabajador independiente	7 087	5 708	1 379	2 501	1737	764	4 586	3971	615
Empleador o patrono	145	104	41	102	71	31	43	33	10
Trabajador familiar no remunerado	1 676	886	790	581	270	311	1 095	616	479
Trabajador del hogar	312	7	305	149	5	144	163	2	161
Desocupado	888	713	175	295	231	64	593	482	111
Carlos F. Fitzcarrald	**5 459**	**4 045**	**1 414**	**1 361**	**839**	**522**	**4 098**	**3 206**	**892**
Empleado	976	569	407	593	334	259	383	235	148
Obrero	740	684	56	144	139	5	596	545	51
Trabajador independiente	1 822	1 425	397	419	273	146	1 403	1152	251
Empleador o patrono	734	679	55	11	7	4	723	672	51
Trabajador familiar no remunerado	728	370	358	108	43	65	620	327	293
Trabajador del hogar	135	43	92	71	43	28	64	0	64
Desocupado	324	275	49	15		15	309	275	34
Casma	**16 834**	**12 074**	**4 760**	**12 177**	**8 059**	**4 118**	**4 657**	**4 015**	**642**
Empleado	2 963	1 646	1 317	2 773	1528	1245	190	118	72
Obrero	5 625	4 505	1 120	3 298	2503	795	2 327	2002	325
Trabajador independiente	6 189	4 628	1 561	4 637	3226	1411	1 552	1402	150
Empleador o patrono	336	271	65	236	185	51	100	86	14
Trabajador familiar no remunerado	635	378	257	376	156	220	259	222	37
Trabajador del hogar	226	11	215	207	10	197	19	1	18
Desocupado	860	635	225	650	451	199	210	184	26
Corongo	**2 582**	**2 059**	**523**	**1 429**	**1 069**	**360**	**1 153**	**990**	**163**
Empleado	445	276	169	338	217	121	107	59	48
Obrero	470	441	29	285	263	22	185	178	7
Trabajador independiente	1 177	975	202	584	444	140	593	531	62
Empleador o patrono	23	21	2	15	13	2	8	8	0
Trabajador familiar no remunerado	353	282	71	134	96	38	219	186	33
Trabajador del hogar	42	3	39	33	3	30	9	0	9
Desocupado	72	61	11	40	33	7	32	28	4
Huari	**16 955**	**13 927**	**3 028**	**6 707**	**4 805**	**1 902**	**10 248**	**9 122**	**1 126**
Empleado	3 427	2 373	1 054	2 064	1254	810	1 363	1119	244
Obrero	5 133	4 825	308	1 419	1288	131	3 714	3537	177
Trabajador independiente	5 452	4 607	845	2 082	1541	541	3 370	3066	304
Empleador o patrono	97	77	20	66	58	8	31	19	12

Continúa …

7.9 DEPARTAMENTO DE ANCASH: POBLACIÓN ECONÓMICAMENTE ACTIVA DE 6 Y MÁS AÑOS DE POR ÁREA URBANA Y RURAL, SEXO, SEGÚN PROVINCIA, Y CATEGORÍA DE OCUPACIÓN, 2007

Continúa …

Provincia	Total			Urbano			Rural		
	Total	Hombre	Mujer	Total	Hombre	Mujer	Total	Hombre	Mujer
Trabajador familiar no remunerado	1 411	1 005	406	426	251	175	985	754	231
Trabajador del hogar	223	17	206	151	13	138	72	4	68
Desocupado	1 212	1 023	189	499	400	99	713	623	90
Huarmey	**10 991**	**7 902**	**3 089**	**8 408**	**5 727**	**2 681**	**2 583**	**2 175**	**408**
Empleado	2 135	1 214	921	2 016	1151	865	119	63	56
Obrero	2 997	2 543	454	2 127	1794	333	870	749	121
Trabajador independiente	4 534	3 318	1 216	3 326	2244	1082	1 208	1074	134
Empleador o patrono	190	144	46	165	120	45	25	24	1
Trabajador familiar no remunerado	533	319	214	280	131	149	253	188	65
Trabajador del hogar	96	9	87	85	9	76	11	0	11
Desocupado	506	355	151	409	278	131	97	77	20
Huaylas	**16 819**	**12 259**	**4 560**	**6 988**	**4 333**	**2 655**	**9 831**	**7 926**	**1 905**
Empleado	2 281	1 301	980	1 915	1063	852	366	238	128
Obrero	3 067	2 508	559	1 191	944	247	1 876	1564	312
Trabajador independiente	7 862	6 281	1 581	2 825	1788	1037	5 037	4493	544
Empleador o patrono	255	216	39	90	69	21	165	147	18
Trabajador familiar no remunerado	2 417	1 380	1 037	434	212	222	1 983	1168	815
Trabajador del hogar	215	5	210	164	2	162	51	3	48
Desocupado	722	568	154	369	255	114	353	313	40
Mariscal Luzuriaga	**4 831**	**3 837**	**994**	**1 003**	**657**	**346**	**3 828**	**3 180**	**648**
Empleado	736	509	227	379	244	135	357	265	92
Obrero	921	832	89	146	134	12	775	698	77
Trabajador independiente	2 137	1 802	335	352	222	130	1 785	1580	205
Empleador o patrono	37	35	2	7	6	1	30	29	1
Trabajador familiar no remunerado	581	377	204	75	38	37	506	339	167
Trabajador del hogar	68	4	64	27	2	25	41	2	39
Desocupado	351	278	73	17	11	6	334	267	67
Ocros	**3 639**	**2 699**	**940**	**2 191**	**1 558**	**633**	**1 448**	**1 141**	**307**
Empleado	404	224	180	348	194	154	56	30	26
Obrero	862	735	127	454	392	62	408	343	65
Trabajador independiente	1 821	1 382	439	1 086	782	304	735	600	135
Empleador o patrono	36	31	5	23	19	4	13	12	1
Trabajador familiar no remunerado	381	229	152	204	117	87	177	112	65
Trabajador del hogar	24	5	19	15	4	11	9	1	8
Desocupado	111	93	18	61	50	11	50	43	7
Pallasca	**8 496**	**6 754**	**1 742**	**4 667**	**3 495**	**1 172**	**3 829**	**3 259**	**570**
Empleado	1 322	785	537	1 008	603	405	314	182	132
Obrero	2 018	1 864	154	1 248	1132	116	770	732	38
Trabajador independiente	3 333	2 772	561	1 565	1183	382	1 768	1589	179
Empleador o patrono	62	59	3	40	37	3	22	22	0
Trabajador familiar no remunerado	1 100	813	287	426	290	136	674	523	151
Trabajador del hogar	93	3	90	71	2	69	22	1	21
Desocupado	568	458	110	309	248	61	259	210	49

Continúa …

7.9 DEPARTAMENTO DE ANCASH: POBLACIÓN ECONÓMICAMENTE ACTIVA DE 6 Y MÁS AÑOS DE POR ÁREA URBANA Y RURAL, SEXO, SEGÚN PROVINCIA, Y CATEGORÍA DE OCUPACIÓN, 2007

Conclusión …

Provincia	Total			Urbano			Rural		
	Total	Hombre	Mujer	Total	Hombre	Mujer	Total	Hombre	Mujer
Pomabamba	**6 244**	**4 887**	**1 357**	**2 044**	**1 295**	**749**	**4 200**	**3 592**	**608**
Empleado	1 231	772	459	912	546	366	319	226	93
Obrero	1 268	1 207	61	173	165	8	1 095	1042	53
Trabajador independiente	2 599	2 227	372	681	460	221	1 918	1767	151
Empleador o patrono	19	16	3	15	12	3	4	4	0
Trabajador familiar no remunerado	646	382	264	94	44	50	552	338	214
Trabajador del hogar	128	19	109	78	9	69	50	10	40
Desocupado	353	264	89	91	59	32	262	205	57
Recuay	**6 002**	**4 340**	**1 662**	**3 558**	**2 417**	**1 141**	**2 444**	**1 923**	**521**
Empleado	1 085	669	416	860	525	335	225	144	81
Obrero	1 161	1 052	109	676	616	60	485	436	49
Trabajador independiente	2 601	1 883	718	1 360	876	484	1 241	1007	234
Empleador o patrono	50	40	10	38	31	7	12	9	3
Trabajador familiar no remunerado	565	289	276	272	115	157	293	174	119
Trabajador del hogar	41	1	40	33	1	32	8	0	8
Desocupado	499	406	93	319	253	66	180	153	27
Santa	**151 560**	**100 535**	**51 025**	**141 972**	**92 614**	**49 358**	**9 588**	**7 921**	**1 667**
Empleado	41 618	22 953	18 665	41 281	22745	18536	337	208	129
Obrero	37 199	31 383	5 816	33 850	28539	5311	3 349	2844	505
Trabajador independiente	54 262	36 151	18 111	50 409	32813	17596	3 853	3338	515
Empleador o patrono	2 838	2 101	737	2 459	1753	706	379	348	31
Trabajador familiar no remunerado	4 931	2 414	2 517	3 720	1558	2162	1 211	856	355
Trabajador del hogar	3 164	125	3 039	3 076	123	2953	88	2	86
Desocupado	7 548	5 408	2 140	7 177	5083	2094	371	325	46
Sihuas	**8 720**	**6 029**	**2 691**	**2 870**	**1 777**	**1 093**	**5 850**	**4 252**	**1 598**
Empleado	1 249	728	521	988	560	428	261	168	93
Obrero	1 341	1 074	267	431	365	66	910	709	201
Trabajador independiente	4 183	3 220	963	946	596	350	3 237	2624	613
Empleador o patrono	63	49	14	22	18	4	41	31	10
Trabajador familiar no remunerado	1 317	606	711	204	93	111	1 113	513	600
Trabajador del hogar	135	5	130	97	2	95	38	3	35
Desocupado	432	347	85	182	143	39	250	204	46
Yungay	**17 512**	**13 494**	**4 018**	**5 333**	**3 319**	**2 014**	**12 179**	**10 175**	**2 004**
Empleado	1 816	1 009	807	1 347	717	630	469	292	177
Obrero	2 613	2 345	268	777	672	105	1 836	1673	163
Trabajador independiente	9 385	7 777	1 608	2 240	1459	781	7 145	6318	827
Empleador o patrono	230	181	49	127	86	41	103	95	8
Trabajador familiar no remunerado	2 348	1 516	832	414	193	221	1 934	1323	611
Trabajador del hogar	254	9	245	160	5	155	94	4	90
Desocupado	866	657	209	268	187	81	598	470	128

Fuente: Instituto Nacional de Estadistica (INEI)- Censos Nacionales 2007- XI de Población y VI de Vivienda

7.10a DEPARTAMENTO DE ANCASH: ÍNDICE DE EMPLEO EN EMPRESAS DE 10 Y MÁS TRABAJADORES DE LA ACTIVIDAD PRIVADA, 2005

(Base Mayo 2004= 100)

Ciudad	2005											
	Ene.	Feb.	Mar.	Abr.	May.	Jun.	Jul.	Ago.	Set.	Oct.	Nov.	Dic.
Ciudad de Huaraz 1/	101,3	96,1	104,4	105,7	100,7	104,1	112,2	114,2	122,3	121,0	121,6	112,3
Ciudad de Chimbote	89,4	86,9	80,3	82,7	95,3	99,7	99,1	95,2	85,2	86,7	92,4	103,1

1/ Ciudad incorporada en enero de 2003

Fuente: MTPE - DNPEFP. Encuesta Nacional de Variación Mensual del Empleo en empresas de 10 y más trabajadores de la actividad privada.

7.10b DEPARTAMENTO DE ANCASH: ÍNDICE DE EMPLEO EN EMPRESAS DE 10 Y MÁS TRABAJADORES DE LA ACTIVIDAD PRIVADA, 2006

(Base Mayo 2004= 100)

Ciudad	2006											
	Ene.	Feb.	Mar.	Abr.	May.	Jun.	Jul.	Ago.	Set.	Oct.	Nov.	Dic.
Ciudad de Huaraz 1/	94,0	86,4	87,2	92,8	92,7	96,5	101,4	103,1	96,1	105,4	106,1	105,7
Ciudad de Chimbote	92,4	94,1	95,8	102,1	101,1	106,9	98,8	93,6	83,7	84,8	89,7	99,2

1/ Ciudad incorporada en enero de 2003

Fuente: MTPE - DNPEFP. Encuesta Nacional de Variación Mensual del Empleo en empresas de 10 y más trabajadores de la actividad privada.

7.10c DEPARTAMENTO DE ANCASH: ÍNDICE DE EMPLEO EN EMPRESAS DE 10 Y MÁS TRABAJADORES DE LA ACTIVIDAD PRIVADA, 2007

(Base Mayo 2004= 100)

Ciudad	2007											
	Ene.	Feb.	Mar.	Abr.	May.	Jun.	Jul.	Ago.	Set.	Oct.	Nov.	Dic.
Ciudad de Huaraz 1/	97,8	95,4	87,9	89,7	93,2	98,8	99,3	103,2	95,8	101,5	107,1	111,3
Ciudad de Chimbote	91,9	95,5	98,9	103,7	95,6	94,5	94,6	90,1	86,0	84,7	88,1	98,7

1/ Ciudad incorporada en enero de 2003

Fuente: MTPE - DNPEFP. Encuesta Nacional de Variación Mensual del Empleo en empresas de 10 y más trabajadores de la actividad privada.

7.10d DEPARTAMENTO DE ANCASH: ÍNDICE DE EMPLEO EN EMPRESAS DE 10 Y MÁS TRABAJADORES DE LA ACTIVIDAD PRIVADA, 2008

(Base Mayo 2004= 100)

Ciudad	2008											
	Ene.	Feb.	Mar.	Abr.	May.	Jun.	Jul.	Ago.	Set.	Oct.	Nov.	Dic.
Ciudad de Huaraz 1/	100,7	92,8	95,5	99,0	102,8	112,5	115,4	115,8	107,2	112,7	116,0	117,6
Ciudad de Chimbote	93,0	86,1	90,4	93,2	98,9	98,9	96,8	93,9	88,4	88,8	93,4	98,8

1/ Ciudad incorporada en enero de 2003

Fuente: MTPE - DNPEFP. Encuesta Nacional de Variación Mensual del Empleo en empresas de 10 y más trabajadores de la actividad privada.

7.11 DEPARTAMENTO DE ANCASH: REMUNERACIONES, MINIMA VITAL, VITAL REAL E ÍNDICE, SEGÚN AÑOS Y MESES, 2002 - 2008

Años / Meses	Remuneraciones		Indice de la Remuneración Mínima Vital Real
	Mínima Vital S/,	Mínima Vital Real S/,	
2002			
Enero.	410,0	262,2	225,4
Febrero	410,0	262,3	225,5
Marzo	410,0	260,9	224,3
Abril	410,0	259,1	222,7
Mayo	410,0	258,7	222,4
Junio	410,0	259,3	222,9
Julio	410,0	259,2	222,8
Agosto	410,0	258,9	222,6
Setiembre	410,0	257,7	221,5
Octubre	410,0	255,9	219,9
Noviembre	410,0	256,9	220,8
Diciembre	410,0	257,0	220,9
2003			
Enero.	410,0	256,4	220,4
Febrero	410,0	255,2	219,4
Marzo	410,0	252,4	216,9
Abril	410,0	252,5	217,0
Mayo	410,0	252,6	217,1
Junio	410,0	253,8	218,1
Julio	410	254,2	218,5
Agosto	410,0	254,1	218,4
Setiembre	435,0	268,1	230,5
Octubre	460,0	283,4	243,6
Noviembre	460,0	282,9	243,2
Diciembre	460,0	281,3	241,8
2004			
Enero.	460,0	279,8	240,5
Febrero	460,0	276,8	237,9
Marzo	460,0	275,6	236,9
Abril	460,0	275,6	236,9
Mayo	460,0	274,6	236,1
Junio	460,0	273,1	234,8
Julio	460,0	272,6	234,3
Agosto	460,0	272,6	234,3
Setiembre	460,0	272,6	234,3
Octubre	460,0	272,6	234,3
Noviembre	460,0	271,8	233,7
Diciembre	460,0	271,9	233,7

Continúa …

7.11 DEPARTAMENTO DE ANCASH: REMUNERACIONES, MINIMA VITAL, VITAL REAL E ÍNDICE, SEGÚN AÑOS Y MESES, 2002 - 2008

Continúa …

Años / Meses	Remuneraciones		Indice de la Remuneración Mínima Vital Real
	Mínima Vital S/,	Mínima Vital Real S/,	
2005			
Enero.	460,0	271,6	233,5
Febrero	460,0	272,2	234,0
Marzo	460,0	270,5	232,5
Abril	460,0	270,15	232,2
Mayo	460,0	269,8	231,9
Junio	460,0	269,1	231,3
Julio	460,0	268,8	231,1
Agosto	460,0	269,3	231,5
Setiembre	460,0	269,6	231,7
Octubre	460,0	269,2	231,4
Noviembre	460,0	269,0	267,9
Diciembre	460,0	267,9	230,2
2006			
Enero.	500,0	289,7	249,0
Febrero	500,0	288,1	247,7
Marzo	500,0	286,8	246,5
Abril	500,0	285,4	245,3
Mayo	500,0	286,9	246,6
Junio	500,0	287,3	246,9
Julio	500,0	287,8	247,3
Agosto	500,0	287,4	247,0
Septiembre	500,0	287,3	246,9
Octubre	500,0	287,1	246,8
Noviembre	500,0	288,0	247,5
Diciembre	500,0	287,9	247,5
2007			
Enero.	500,0	287,9	247,4
Febrero	500,0	287,1	246,8
Marzo	500,0	286,1	245,9
Abril	500,0	285,6	245,5
Mayo	500,0	284,2	244,3
Junio	500,0	282,9	243,2
Julio	500,0	281,5	242,0
Agosto	500,0	281,2	241,7
Septiembre	500,0	279,4	240,2
Octubre	530,0	295,3	253,8
Noviembre	530,0	295,0	253,5
Diciembre	530,0	293,6	252,4

Fuente: Ministerio de Trabajo y Promoción del Empleo - Dirección Nacional de Empleo y Formación Profesional

Continúa…

7.11 DEPARTAMENTO DE ANCASH: REMUNERACIONES, MINIMA VITAL, VITAL REAL E INDICE, SEGÚN AÑOS Y MESES, 2002 - 2008

Conclusión …

Años / Meses	Remuneraciones		Indice de la Remuneración Mínima Vital Real
	Mínima Vital S/.	Mínima Vital Real S/.	
2008			
Enero.	550,0	287,9	247,4
Febrero	550,0	287,1	246,8
Marzo	550,0	286,1	245,9
Abril	550,0	285,6	245,5
Mayo	550,0	284,2	244,3
Junio	550,0	282,9	243,2
Julio	550,0	281,5	242,0
Agosto	550,0	281,2	241,7
Setiembre	550,0	279,4	240,3
Octubre	550,0	295,3	253,8
Noviembre	550,0	295,0	253,5
Diciembre	550,0	293,6	252,4

Fuente: Ministerio de Trabajo y Promoción del Empleo - Dirección Nacional de Empleo y Formación Profesional

7.12 DEPARTAMENTO DE ANCASH: AFILIADOS ACTIVOS EN LAS AFP, 2002 - 2008

Afiliados en las AFP 1/	2002	2003	2004	2005	2006	2007	2008 P/
Enero	83 178	91 257	96 635	102 624	109 031	114 187	118 865
Febrero	83 698	91 567	97 164	103 158	109 505	114 566	119 228
Marzo	84 119	92 158	97 645	103 852	109 863	115 129	119 684
Abril	84 880	92 639	98 014	104 402	110 324	115 440	120 105
Mayo	85 811	93 030	98 413	104 961	110 889	115 746	120 306
Junio	86 877	93 409	98 857	105 511	111 521	116 143	120 524
Julio	87 752	93 896	99 247	106 023	112 051	116 519	120 871
Agosto	88 728	94 437	99 848	106 492	112 266	116 891	120 924
Setiembre	89 463	94 922	100 383	106 570	112 674	117 248	121 477
Octubre	90 148	95 476	100 890	107 203	113 157	117 825	121 744
Noviembre	90 595	95 935	101 417	107 874	113 727	118 168	121 956
Diciembre	90 859	96 243	101 912	108 444	114 038	118 360	122 105

1/ Acumulado a final de cada periodo.

Fuente: Superintendencia Nacional de Banca y Seguros (SBS)

7.13 DEPARTAMENTO DE ANCASH: AFILIADOS ACTIVOS AL SISTEMA PRIVADO DE PENSIONES SEGÚN ADMINISTRADORA, AL 31 DE DICIEMBRE DEL 2007

Adm.Priv. De Fond. de Pens. (AFP)	Perú		Ancash		Resto del país	
	Afiliados	%	Afiliados	%	Afiliados	%
Total	**4 101 060**	**100,00**	**118 360**	**2,89**	**3 982 700**	**97,11**
Horizonte	1 085 018	26,46	34 333	29,01	1 050 685	26,38
Integra	1 062 744	25,91	34 474	29,13	1 028 270	25,82
Prima 1/	1 023 482	24,96	22 358	18,89	1 001 124	25,14
Profuturo	929 816	22,67	27 195	22,98	902 621	22,66

1/ En agosto de 2005, inicio sus operaciones

Fuente: SBS- Superintendencia Adjunta de Administradoras Privadas de Fondos de Pensiones

ANCASH: AFILIADOS AL SISTEMA PRIVADO DE PENSIONES, SEGÚN ADMINISTRADORA, 2007

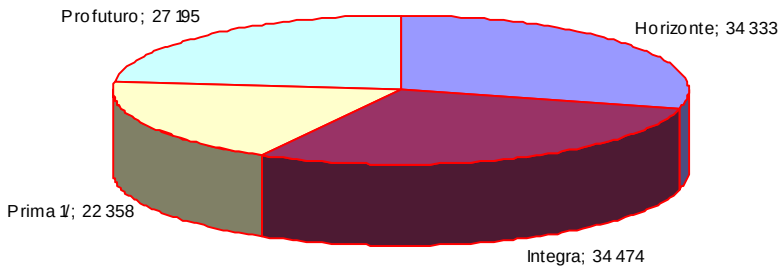

Fuente: SBS- Superintendencia Adjunta de Administradoras de Fondos de Pensiones

7.14 DEPARTAMENTO DE ANCASH: AFILIADOS ACTIVOS AL SISTEMA PRIVADO DE PENSIONES SEGÚN ADMINISTRADORA, AL 31 DE DICIEMBRE DEL 2008

Adm.priv. De Fon. de Pens. (AFP)	Perú		Ancash		Resto del país	
	Afiliados	%	Afiliados	%	Afiliados	%
Total	**4 296 480**	**100,00**	**122 105**	**2,84**	**4 174 375**	**97,16**
Horizonte	1 151 051	26,79	35 700	29,24	1 115 351	26,72
Integra	1 122 304	26,12	35 922	29,42	1 086 382	26,03
Prima 1/	1 045 410	24,33	22 237	18,21	1 023 173	24,51
Profuturo	977 715	22,76	28 246	23,13	949 469	22,75

Fuente: SBS- Superintendencia Adjunta de Administradoras Privadas de Fondos de Pensiones



VIII SEGURIDAD Y ORDEN PÚBLICO

VIII SEGURIDAD Y ORDEN PÚBLICO

En este capítulo se presenta información estadística referente a la Seguridad y Orden Público en el departamento de Ancash. Las principales fuentes para la obtención de ésta información han sido los registros administrativos de la IV Región de la Policia Nacional del Perú

Dicha Institución proporciona información que se refiere a las faltas, delitos y personas detenidas por tipo de delito o falta cometida. Se ha incluido también el número de vehículos robados y recuperados, así como el registro de los accidentes de tránsito y las causas que los originan. Así mismo, se brinda información estadística sobre las personas comprometidas en el tráfico y consumo de drogas, así como sobre la cantidad de droga decomisada.

8.1 DEPARTAMENTO DE ANCASH: FALTAS REGISTRADAS, POR LA POLICÍA NACIONAL, 1998- 2008

Años	Perú		Ancash		Participación Departamental
	Total	Tasa de Crecimiento	Total	Tasa de Crecimiento	
1998	162 960		5 127		
1999	147 975	-9,20	5 011	-2,26	3,39
2000	150 902	1,98	5 159	2,95	3,42
2001	152 213	0,87	4 887	-5,27	3,21
2002	159 994	5,11	4 104	-16,02	2,57
2003	164 959	3,10	4 401	7,24	2,67
2004	174 632	5,86	3 703	-15,86	2,12
2005	201 002	15,10	3 420	-7,64	1,70
2006	232 504	15,67	6 039	76,58	2,60
2007	210 241	-9,58	5 422	-10,22	2,58
2008	212 035	0,85	5 033	-7,17	2,37

Nota: Las intervenciones de la Policia Nacional en faltas son directas y por denuncia

Fuente: INEI - Compendio Estadístico 2009 .- Ministerio del Interior- Oficina Sectorial de Planificación- PNP

ANCASH: FALTAS Y DELITOS REGISTRADOS, POR LA POLICÍA NACIONAL DEL PERÚ, 2000- 2008

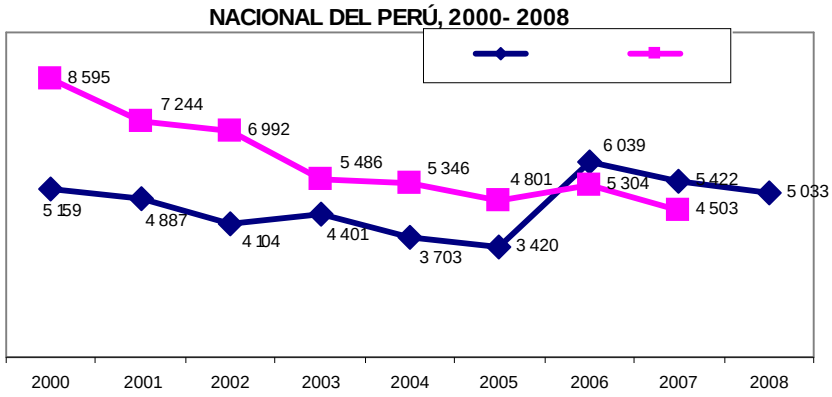

Fuente: Ministerio del Interior- Oficina Sectorial de Planificación- PNP

8.2 DEPARTAMENTO DE ANCASH: DELITOS REGISTRADOS, POR LA POLÍCIA NACIONAL, 2000- 2008

Años	Perú		Ancash		Participación Departamental
	Total	Tasa de Crecimiento	Total	Tasa de Crecimiento	
2000	157 571		8 595		5,45
2001	158 263	0,44	7 244	-15,72	4,58
2002	161 621	2,12	6 992	-3,48	4,33
2003	159 990	-1,01	5 486	-21,54	3,43
2004	165 398	3,38	5 346	-2,55	3,23
2005	152 516	-7,79	4 801	-10,19	3,15
2006	153 055	0,35	5 304	10,48	3,47
2007	144 205	-5,78	4 503	-15,10	3,12
2008	151 560	5,10	5 381	19,50	3,55

Nota: Las intervenciones de la Policia Nacional en faltas son directas y por denuncia

Fuente: Ministerio del Interior (MININTER) - Oficina General de Planificación.

8.3 DEPARTAMENTO DE ANCASH: PERSONAS DETENIDAS POR LA POLICÍA NACIONAL, SEGÚN TIPO DE DELITO, 2004 - 2008

Tipo de Delito	2004	2005	2006	2007	2008
Total	**452**	**3889**	**3995**	**4030**	**3979**
Contra la Vida el Cuerpo y la Salud	**192**	**755**	**896**	**911**	**850**
Homicidio	12	56	106	96	89
Aborto	8	423	41	25	20
Lesiones	148	125	583	610	591
Otros 01	24	151	166	180	150
Contra la Familia	**28**	**472**	**190**	**211**	**230**
Patria Potestad	15	98	3	5	7
Omisión de Asistencia Familar	9	32	104	115	125
Otros	4	342	83	91	98
Contra la Libertad	**141**	**1667**	**894**	**711**	**695**
Violación de la Libertad Personal	5	39	42	34	31
Violación de la Intimidad	1	87	11	18	15
Violación de Domicilio	...	64	253	198	188
Violación de la Libertad Sexual	130	81	481	361	355
Ofensas al Pudor	...	12	91	79	81
Otros	5	1384	16	21	25
Contra el Patrimonio	**83**	**631**	**1532**	**1604**	**1618**
Hurto	49	256	892	921	950
Robo	30	98	451	545	538
Apropiación Ilicita	2	204	84	65	59
Estafas	...	41	74	51	46
Otros	2	32	31	22	25
Contra la Fé Pública	**1**	**222**	**21**	**32**	**28**
Contra la Seguridad Pública	**0**	**53**	**277**	**361**	**378**
Trafico Ilicito y Consumo de Droga	...	53	41	51	57
Otros	...	0	236	310	321
Terrorismo Agravado	**...**	**24**	**0**	**0**	**0**
Contra la Tranquilidad	**2**	**61**	**54**	**61**	**27**
Terrorismo	2	**26**	2	0	0
Otros	...	35	52	61	27
Delito Agravado	**0**	**9**	**35**	**42**	**42**
Contra la Administracion Pública	**0**	**19**	**18**	**25**	**31**
Contra el Pandillaje Pernicioso	**3**	**0**	**56**	**41**	**39**
Posesión de Arma de Guerra	**...**	**25**	**0**	**0**	**0**
Otros delitos	**2**		**22**	**31**	**41**

01: Detenidos por Delitos: Se refiere a las personas que son privadas de su libertad por cometer delitos o faltas

Fuente: XIII DIRTEPOL Huaraz de la Policia Nacional del Perú

8.4 PERÚ: NIÑOS Y ADOLECENTES IMPLICADOS EN ACTOS DELICTIVOS REGISTRADOS POR LA POLICÍA NACIONAL, 2000- 2008

Años	Perú		Ancash		Participación Departamental
	Total	Tasa de Crecimiento	Total	Tasa de Crecimiento	
2000	7 601		181		2,38
2001	2 424	-68,11	48	-73,48	1,98
2002	2 392	-1,32	31	-35,42	1,30
2003	1 716	-28,26	21	-32,26	1,22
2004	350	-79,60	-	-100,00	0,00
2005	2 575	635,71	24	-	0,93
2006	1 671	-35,11	185	670,83	11,07
2007	10 042	500,96	359	94,05	3,57
2008	2 894	-71,18	85	-76,32	2,94

Nota: Las intervenciones de la Policia Nacional en faltas son directas y por denuncia

Fuente: Ministerio del Interior- Oficina Sectorial de Planificación- PNP

8.5 PERÚ : NIÑOS Y ADOLECENTES IMPLICADOS EN ACTOS ANTISOCIALES POR TIPO DE DELITO IMPLICADO, 2008

Delito	Perú		Ancash	
	Total	Participación por Delito	Total	Participación por Delito
Total	**2 894**		**85**	
Homicidio	14	0,48	0	0,00
Terrorismo	16	0,55	0	0,00
Tráfico Ilícito de Drogas	218	7,53	7	8,24
Contra el Patrimonio	1802	62,27	39	45,88
Lesiones	404	13,96	39	45,88
Otros	440	15,20	0	0,00

Fuente: INEI - Compendio Estadístico 2009. Ministerio del Interior- Oficina Sectorial de Planificación- PNP

8.6 PERÚ: NIÑOS Y ADOLECENTES EN CIRCUNSTANCIAS ESPECIALMENTE DIFICILES POR TIPO DE DELITO IMPLICADO, 2008

Años	Perú		Ancash	
	Total	Participación por Delito	Total	Participación por Delito
Total	**6530**		**113**	
Bandas Juveniles, Ausentismo escolar	489	7,49	37	32,74
Peligro de abandono	935	14,32	1	0,88
Fuga del hogar, maltratos, sin hogar.	2726	41,75	21	18,58
Extraviados, violados	1333	20,41	43	38,05
Frecuentar bares, casas de juego	465	7,12	6	5,31
Otros	470	7,20	5	4,42

Fuente: INEI - Compendio Estadístico 2009. Ministerio del Interior- Oficina Sectorial de Planificación- PNP

8.7 PERÚ: NIÑOS Y ADOLECENTES RETENIDOS, 2002 - 2008

(Casos registrados)

Años	Perú		Ancash	
	Total	Tasa de Crecimiento	Total	Tasa de Crecimiento
2002	4 720		333	
2003	7 898	67,33	312	-6,31
2004	2 084	-73,61	31,00	-90,06
2005	9 681	364,54	60	-
2006	10 037	3,68	269	348,33
2007	9 895	-1,41	296	10,04
2008	10 391	5,01	193	-34,80

Preventivos, con Padres Tutores o a los pendientes (fuga)Las intervenciones de la Policia Nacional en faltas son directas y por denuncia

Fuente: Ministerio del Interior (MININTER) - Oficina General de Planificación

8.8 DEPARTAMENTO DE ANCASH: NIÑOS Y ADOLECENTES RETENIDOS, POR SEXO Y GRUPOS DE EDAD, 2008

Años	Perú		Ancash	
	Total	Estructura (%)	Total	Estructura (%)
Total	**10 391**		**193**	
Hombre	**6 956**	**66,94**	**144**	**74,61**
De 0 a 5 años	271	2,61	61	31,61
De 6 a 11 años	1 053	10,13	29	15,03
De 12 a 17 años	5 632	54,20	54	27,98
Mujer	**3 435**	**33,06**	**49**	**25,39**
De 0 a 5 años	183	1,76	19	9,84
De 6 a 11 años	724	6,97	16	8,29
De 12 a 17 años	2 528	24,33	14	7,25

Fuente: Ministerio del Interior (MININTER) - Oficina General de Planificación

8.9 DEPARTAMENTO DE ANCASH: NIÑOS, NIÑAS Y ADOLESCENTES RETENIDOS POR LUGAR DE RETENCIÓN , 2008

Departamento	Lugar de retención					
	Total	Fiscal de Familia	Establecimiento Tutelar	Centros Preventivos	Padres Tutores	Otros
Peru	10391	2930	253	526	5761	921
%	100,0	28,20	2,43	5,06	28,20	8,86
Ancash	193	61	21	17	77	17
%	100,0	31,61	10,88	8,81	31,61	8,81

Fuente: INEI Compendio Estadistico 2009

MININTER Ministerio del Interior- Oficina de planificación.

8.10 DEPARTAMENTO DE ANCASH: BANDAS DELICTIVAS DESARTICULADAS POR LA POLICÍA NACIONAL, 2003- 2008

Años	Perú		Ancash		Participación Departamental
	Total	Tasa de Crecimiento	Total	Tasa de Crecimiento	
2003	831	-	36	-	4,33
2004	786	-5,42	6	-83,33	0,76
2005	1 160	47,58	10	66,67	0,86
2006	934	-19,48	27	170,00	2,89
2007	1 402	50,11	42	55,56	3,00
2008	1 902	35,66	22	-47,62	1,16

Fuente: Ministerio del Interior (MININTER) - Oficina General de Planificación.

8.11 DEPARTAMENTO DE ANCASH: PERSONAS DESAPARECIDAS REGISTRADAS POR LA POLICÍA NACIONAL, 2003- 2008

Años	Perú		Ancash		Participación Departamental
	Total	Tasa de Crecimiento	Total	Tasa de Crecimiento	
2003	4 230	-	202	-	4,78
2004	4 687	10,80	101	-50,00	2,15
2005	5 068	8,13	81	-19,80	1,60
2006	5 658	11,64	64	-20,99	1,13
2007	4 717	-16,63	66	3,13	1,40
2008	5 138	8,93	64	-3,03	1,25

Fuente: Ministerio del Interior (MININTER) - Oficina Geeneral de Planificación.

8.12 DEPARTAMENTO DE ANCASH: MALTRATOS A LA MUJER REGISTRADOS POR LA POLICÍA NACIONAL, SEGÚN VIOLENCIA COMETIDA, 2002- 2008

Tipo de Violencia	2002	2003	2004	2005	2006	2007	2008
Total	**1 791**	**1 859**	**1 839**	**4 534**	**9 967**	**8 995**	**8 930**
Física	1 177	1 157	1 099	3 677	5 809	5 040	5 120
Psicológica	614	702	740	857	4 158	3 955	3 810

Fuente: IV Región de la Policia Nacional del Perú

8.13 DEPARTAMENTO DE ANCASH: MALTRATOS A LA MUJER REGISTRADOS POR LA POLICÍA NACIONAL, SEGÚN MOTIVO DE AGRESIÓN, 2002- 2008

Motivo de Agresión	2002	2003	2004	2005	2006	2007	2008
Total	**1791**	**1859**	**1839**	**4534**	**9966**	**8995**	**8930**
Problema Conyugal	262	210	206	1054	3986	3615	3560
Problema Familiar	130	174	163	785	2071	1645	1721
Problema Económico	146	234	223	389	691	615	630
Problema de Celos	199	235	218	856	745	545	571
Problema de Alcohol	290	266	252	304	784	785	798
Problema Sexual	146	107	136	205	495	405	415
Sin Motivo	31	46	50	52	36	51	63
Infidelidad	116	128	123	523	668	812	630
Embarazo	20	32	39	23	23	18	15
No sabe/ No indica	15	26	25	65	65	79	81
Problema de Trabajo	188	209	214	21	108	110	116
Imcompatibilidad de caracteres	170	156	151	85	92	95	90
Drogadicción	1	3	...	106	52	70	66
Paternidad	5	3	3	14	51	60	64
Otros	72	30	36	52	99	90	110

Fuente: XIII DIRTEPOL Huaraz de la Policia Nacional del Perú

8.14 DEPARTAMENTO DE ANCASH: MALTRATO DE LA MUJER REGISTRADOS POR LA POLICÍA NACIONAL, SEGÚN PARENTESCO: 2002- 2008

Parentesco	2002	2003	2004	2005	2006	2007	2008
Total	**1791**	**1859**	**1793**	**4534**	**9967**	**8995**	**8930**
Esposo	758	722	842	1254	4357	4125	4105
Conviviente	940	1018	874	1689	4252	3711	3671
Ex-esposo	39	45	57	785	154	159	171
Ex-conviviente	46	64		678	104	143	153
Padre	...	...	2	86	963	738	730
Hijo	...	1	...	42	42	51	41
Otros (hermano/nieto)	8	9	18	…	95	68	59

Fuente: XIII DIRTEPOL Huaraz de la Policia Nacional del Perú

8.15 DEPARTAMENTO DE ANCASH: MALTRATO A LA MUJER, REGISTRADOS POR LA POLICÍA NACIONAL, SEGÚN OCUPACIÓN DE LA AGRAVIADA, 2002- 2008

Ocupación de la Agraviada	2002	2003	2004	2005	2006	2007	2008
Total	**1791**	**1859**	**1839**	**4534**	**...**	**8995**	**8930**
Profesional	92	85	116	1498	...	4210	4108
Comerciante	371	233	311	1452	...	3346	3280
Mando Medio	168	240	177	896	...	878	915
Su casa	956	851	849	356	...	261	280
Estudiante	89	95	102	97	...	90	96
Informal	78	248	248	98	...	88	110
Policial	...	...	...	89	...	51	48
Otros	37	107	36	48	...	71	93

Fuente: XIII DIRTEPOL Huaraz de la Policia Nacional del Perú

8.16 DEPARTAMENTO DE ANCASH: VIOLACION DE LA LIBERTAD SEXUAL REGISTRADAS POR LA POLICÍA NACIONAL, SEGÚN TIPO DE ACCIÓN, 2002- 2008

Tipo de Acción	2002	2003	2004	2005	2006	2007	2008
Total	**114**	**182**	**192**	**165**	**589**	**646**	**587**
Con Violencia	84	114	125	45	11	16	21
Con Amenaza	29	68	64	23	209	235	219
Otros	1	...	3	97	369	395	347

Fuente: XIII DIRTEPOL Huaraz de la Policia Nacional del Perú

8.17 DEPARTAMENTO DE ANCASH:VIOLACIÓN DE LA LIBERTAD SEXUAL, REGISTRADAS POR LA POLICIA NACIONAL, SEGÚN ESTADO DE LA VÍCTIMA ENCONTRADA, 2002- 2008

Estado de Víctima Encontrada	2002	2003	2004	2005	2006	2007	2008
Total	**114**	**182**	**192**	**165**	**589**	**646**	**587**
Inconciente	...	1	...	55	289	370	342
Conciente	114	180	191	107	293	266	231
Traumado	...	1	1	3	7	10	14

Fuente: XIII DIRTEPOL Huaraz de la Policia Nacional del Perú

8.18 DEPARTAMENTO DE ANCASH: VIOLACIÓN DE LA LIBERTAD SEXUAL, REGISTRADA POR LA POLICIA NACIONAL, SEGÚN MEDIO UTILIZADO, 2002- 2008

Medios Utilizados	2002	2003	2004	2005	2006	2007	2008
Total	**114**	**182**	**192**	**165**	**589**	**648**	**587**
Arma blanca	46	56	73	56	104	101	82
Arma de fuego	3	7	3	12	4	8	9
Otros (a la fuerza o engaños)	65	119	116	97	481	539	496

Fuente: XIII DIRTEPOL Huaraz de la Policia Nacional del Perú

8.19 DEPARTAMENTO DE ANCASH: VIOLACIÓN DE LA LIBERTAD SEXUAL, REGISTRADAS POR LA POLICIA NACIONAL, SEGÚN PERSONAS PARTICIPANTES, 2002- 2008

Personas Participantes	2002	2003	2004	2005	2006	2007	2008
Total	**114**	**182**	**192**	**165**	**589**	**636**	**587**
Una persona	68	81	102	95	503	580	499
Dos Personas	44	66	63	39	65	45	74
Tres o mas personas	2	35	27	31	21	11	14

Fuente: XIII DIRTEPOL Huaraz de la Policia Nacional del Perú

8.20 DEPARTAMENTO DE ANCASH: VIOLACIÓN DE LA LIBERTAD SEXUAL, REGISTRADAS POR LA POLICÍA NACIONAL, SEGÚN RELACIÓN DE LA VICTIMA CON EL ACUSADOR, 2002- 2008

Relación de la Víctima con el Acusador	2002	2003	2004	2005	2006	2007	2008
Total	**114**	**182**	**192**	**165**	**185**	**230**	**204**
Hijo Adoptivo	...	...	1	41	41	57	48
Menor confiado a su cuidado	2	1		63	63	78	67
Otras (persona particular)	112	181	191	61	81	95	89

Fuente: XIII DIRTEPOL Huaraz de la Policia Nacional del Perú

8.21 PERÚ: VEHICULOS ROBADOS Y RECUPERADOS, REGISTRADOS POR LA POLICÍA NACIONAL, EN EL PAIS Y EN EL DEPARTAMENTO, 1996 - 2008

Años	Vehículos Robados					Vehículos Recuperados				
	Perú		Ancash		Particip Dptal	Perú		Ancash		Particip. Dptal.
	Total	Tasa de Crecimiento	Total	Tasa de Crecimiento		Total	Tasa de Crecimiento	Total	Tasa de Crecimiento	
1996	7 754		147		1,90	6 304		132		2,09
1997	10 473	35,07	145	-1,36	1,38	7 738	22,75	145	9,85	1,87
1998	9 492	-9,37	180	24,14	1,90	7 155	-7,53	111	-23,45	1,55
1999	8 736	-7,96	132	-26,67	1,51	7 147	-0,11	108	-2,70	1,51
2000	6 406	-26,67	120	-9,09	1,87	4 914	-31,24	115	6,48	2,34
2001	7 064	10,27	120	0,00	1,70	5 400	9,89	119	3,48	2,20
2002	7 609	7,72	144	20,00	1,89	4 702	-12,93	126	5,88	2,68
2003	8 722	14,63	159	10,42	1,82	4391	-6,61	121	-3,97	2,75564
2004	10 633	21,91	202	27,04	1,90	4 527	3,10	157	29,75	3,47
2005	12 560	18,12	286	41,58	2,28	5 607	23,86	242	54,14	4,32
2006	10278	-18,17	372	30,07	3,62	4663	-16,84	294	21,49	6,30
2007	11226	9,22	301	-19,09	2,68	4609	-1,16	196	-33,33	4,25
2008	12 840	14,38	340	12,96	2,65	7 245	57,19	260	32,65	3,59

Fuente: - INEI "Perú: Compendio Estadístico, 2009"

- Ministerior del Interior (MININTER) - Oficina General de Planificación.

8.22 DEPARTAMENTO DE ANCASH: ACCIONES SUBERSIVAS REGISTRADAS POR LA POLICÍA NACIONAL, 1997- 2008

Años	Perú		Ancash		Participación Departamental
	Total	Tasa de	Total	Tasa de	
1997	681	-	11	-	1,62
1998	474	-30,40	7	-36,36	1,48
1999	168	-64,56	4	-42,86	2,38
2000	187	11,31	1	-75,00	0,53
2001	204	9,09	-	-	0,00
2002	359	75,98	-	-	0,00
2003	271	-24,51	5	-	1,85
2004	242	-10,70	0	-	0,00
2005	193	-20,25	4	-	2,07
2006	385	99,48	4	0,00	1,04
2007	418	8,57	3	-25,00	0,72
2008	270	-35,41	2	-33,33	0,74

Fuente: - INEI "Perú: Compendio Estadístico, 2009"

- Ministerior del Interior (MININTER) - Oficina General de Planificación.

8.23 DEPARTAMENTO DE ANCASH: DETENIDOS POR TRÁFICO ILÍCITO DE DROGA, SEGÚN SEXO, 2004- 2008

Años/ Sexo	Perú		Ancash		Resto del Perú	
	Total	Estructura	Total	Estructura	Total	Estructura
2004	**1 988**	**100,00**	**37**	**100,00**	**1 951**	**100,00**
Hombre	1 516	76,26	30	81,08	1 486	76,17
Mujer	472	23,74	7	18,92	465	23,83
2005	**1 510**	**100,00**	**25**	**100,00**	**1 485**	**100,00**
Hombre	1 174	77,75	23	92,00	1 151	77,51
Mujer	336	22,25	2	8,00	334	22,49
2006	**1 185**	**100,00**	**39**	**100,00**	**1 146**	**100,00**
Hombre	903	76,20	35	89,74	868	75,74
Mujer	282	23,80	4	10,26	278	24,26
2007	**2 679**	**100,00**	**53**	**100,00**	**2 626**	**100,00**
Hombre	2 150	80,25	46	86,79	2 104	80,12
Mujer	529	19,75	7	13,21	522	19,88
2008	**2 372**	**100,00**	**89**	**100,00**	**2 283**	**100,00**
Hombre	1 929	81,32	80	89,89	1 849	80,99
Mujer	443	18,68	9	10,11	434	19,01

Fuente: - INEI "Perú: Compendio Estadístico, 2009"

- Ministerior del Interior (MININTER) - Oficina General de Planificación.

8.24 DEPARTAMENTO DE ANCASH: DETENIDOS POR CONSUMO DE DROGA, SEGÚN SEXO, 2004- 2008

Años/ Sexo	Perú		Ancash		Resto del Perú	
	Total	Estructura	Total	Estructura	Total	Estructura
2004	**6 961**	**100,00**	**141**	**100,00**	**6 820**	**100,00**
Hombre	6 425	92,30	124	87,94	6 301	92,39
Mujer	536	7,70	17	12,06	519	7,61
2005	**8 405**	**100,00**	**180**	**100,00**	**8 225**	**100,00**
Hombre	7 770	92,44	171	95,00	7 599	92,39
Mujer	635	7,56	9	5,00	626	7,61
2006	**5 759**	**100,00**	**32**	**100,00**	**5 727**	**100,00**
Hombre	5 307	92,15	29	90,63	5 278	92,16
Mujer	452	7,85	3	9,38	449	7,84
2007	**7 258**	**100,00**	**144**	**100,00**	**7 114**	**100,00**
Hombre	6 753	93,04	138	95,83	6 615	92,99
Mujer	505	6,96	6	4,17	499	7,01
2008	**7 466**	**100,00**	**249**	**100,00**	**7 217**	**100,00**
Hombre	7 045	94,36	231	92,77	6 814	94,42
Mujer	421	5,64	18	7,23	403	5,58

Fuente: - INEI "Perú: Compendio Estadístico, 2009"

- Ministerior del Interior (MININTER) - Oficina General de Planificación.

8.25 DEPARTAMENTO DE ANCASH: DROGA DECOMISADA, SEGÚN AÑOS 2000- 2008

Años	Perú		Ancash		Participación Departamental
	Total	Tasa de Crecimiento	Total	Tasa de Crecimiento	
2000	43 572		178		0,41
2001	50 045	14,86	119	-33,15	0,24
2002	121 355	142,49	3 237	2620,17	2,67
2003	27 763	-77,12	2 889	-10,75	10,41
2004	15 615	-43,76	47	-98,37	0,30
2005	18 019	15,40	132	180,85	0,73
2006	16 718	-7,22	121	-8,33	0,72
2007	15 684	-6,18	181	49,59	1,15
2008	30 623	95,25	656	262,43	2,14

Fuente: - INEI "Perú: Compendio Estadístico, 2009"

- Ministerior del Interior (MININTER) - Oficina General de Planificación.

8.26 DEPARTAMENTO DE ANCASH: NÚMERO DE INTERVENIDOS POR TRÁFICO ILÍCITO DE DROGA, SEGÚN AÑOS 2000- 2008

(Personas)

Años	Perú		Ancash		Resto Perú	
	Total	Promedio (%)	Total	Promedio (%)	Total	Promedio (%)
2000	2 876	100,00	56	1,95	2 820	98,05
2001	2 336	100,00	45	1,93	2 291	98,07
2002	2 082	100,00	39	1,87	2 043	98,13
2003	2 204	100,00	52	2,36	2 152	97,64
2004	1 988	100,00	37	1,86	1 951	98,14
2005	1 510	100,00	25	1,66	1 485	98,34
2006	1 185	100,00	39	3,29	1 146	96,71
2007	2 679	100,00	53	1,98	2 626	98,02
2008	2 372	100,00	89	3,75	2 283	96,25

Fuente: - INEI Compendio Estadístico 2009.

- Ministerio del Interior (MININTER) - Oficina de Planificación.

8.27 DEPARTAMENTO DE ANCASH: NÚMERO DE INTERVENIDOS POR CONSUMO DE DROGA, SEGÚN AÑOS, 2000- 2008

(Personas)

Años	Perú		Ancash		Resto Perú	
	Total	Promedio (%)	Total	Promedio (%)	Total	Promedio (%)
2000	15 110	100,00	211	1,40	14 899	98,60
2001	11 007	100,00	322	2,93	10 685	97,07
2002	11 076	100,00	244	2,20	10 832	97,80
2003	10 030	100,00	136	1,36	9 894	98,64
2004	6 961	100,00	141	2,03	6 820	97,97
2005	8 405	100,00	180	2,14	8 225	97,86
2006	5 759	100,00	32	0,56	5 727	99,44
2007	7 260	100,00	144	1,98	7 116	98,02
2008	7 466	100,00	249	3,34	7 217	96,66

Fuente: - INEI Compendio Estadístico 2009.

- Ministerio del Interior (MININTER) - Oficina de Planificación.

8.28 DEPARTAMENTO DE ANCASH: ACCIDENTES DE TRÁNSITO NO FATALES REGISTRADOS POR LA POLICÍA NACIONAL, SEGÚN AÑOS 2000- 2008

Años	Perú		Ancash		Resto Perú	
	Total	Promedio (%)	Total	Promedio (%)	Total	Promedio (%)
2000	76 665	100,00	1 166	1,52	75 499	98,48
2001	76 556	100,00	916	1,20	75 640	98,80
2002	74 221	100,00	987	1,33	73 234	98,67
2003	74 612	100,00	1 261	1,69	73 351	98,31
2004	74 658	100,00	1 398	1,87	73 260	98,13
2005	75 012	100,00	1 545	2,06	73 467	97,94
2006	77 840	100,00	1 173	1,51	76 667	98,49
2007	76 928	100,00	1 065	1,38	75 863	98,62
2008	82 366	100,00	1 494	1,81	80 872	98,19

Fuente:Ministerior del Interior (MININTER) - Oficina General de Planificación.

8.29 DEPARTAMENTO DE ANCASH: NÚMERO DE PERSONAS ATROPELLADAS REGISTRADAS POR LA POLICÍA NACIONAL, SEGÚN AÑOS, 2000- 2008

Años	Perú		Ancash		Resto Perú	
	Total	Promedio (%)	Total	Promedio (%)	Total	Promedio (%)
2000	15 674	100,00	316	2,02	15 358	97,98
2001	13 728	100,00	185	1,35	13 543	98,65
2002	15 773	100,00	250	1,58	15 523	98,42
2003	13 232	100,00	244	1,84	12 988	98,16
2004	15 226	100,00	287	1,88	14 939	98,12
2005	16 465	100,00	349	2,12	16 116	97,88
2006	22 624	100,00	393	1,74	22 231	98,26
2007	16 723	100,00	95	0,57	16 628	99,43
2008	17 710	100,00	191	1,08	17 519	98,92

Fuente:Ministerior del Interior (MININTER) - Oficina General de Planificación.

8.30 DEPARTAMENTO DE ANCASH: ACCIDENTES DE TRÁNSITO POR CHOQUE REGISTRADOS POR LA POLICIA NACIONAL, SEGÚN AÑOS, 2000- 2008

Años	Perú		Ancash		Resto Perú	
	Total	Promedio (%)	Total	Promedio (%)	Total	Promedio (%)
2000	54 975	100,00	665	1,21	54 310	98,79
2001	54 965	100,00	547	1,00	54 418	99,00
2002	52 102	100,00	630	1,21	51 472	98,79
2003	31 278	100,00	587	1,88	30 691	98,12
2004	29 581	100,00	581	1,96	29 000	98,04
2005	30 451	100,00	659	2,16	29 792	97,84
2006	44 531	100,00	477	1,07	44 054	98,93
2007	32 854	100,00	497	1,51	32 357	98,49
2008	35 479	100,00	737	2,08	34 742	97,92

Fuente: Ministerior del Interior (MININTER) - Oficina General de Planificación.

8.31 DEPARTAMENTO DE ANCASH: TIPOS DE ACCIDENTES DE TRÁNSITO NO FATALES REGISTRADOS POR LA POLICÍA NACIONAL, 2007

Tipo de Accidente	Perú		Ancash		Resto del Perú	
	Total	%	Total	%	Total	%
Total	**76 928**	**100,00**	**1 065**	**100,00**	**43 506**	**100,00**
Atropello	16 723	21,74	95	8,92	16 628	38,22
Atropello y fuga	4 606	5,99	176	16,53	4 430	10,18
Choque	32854	42,71	497	46,67		0,00
Choque y fuga	11 842	15,39	69	6,48	11 773	27,06
Volcadura	2 148	2,79	154	14,46	1 994	4,58
Caida de pasajero	2 920	3,80	54	5,07	2 866	6,59
Incendio	442	0,57	0	0,00	442	1,02
Otros	5 393	7,01	20	1,88	5 373	12,35

Fuente:Ministerior del Interior (MININTER) - Oficina General de Planificación.

8.32 DEPARTAMENTO DE ANCASH: TIPOS DE ACCIDENTES DE TRÁNSITO FATALES REGISTRADOS POR LA POLICÍA NACIONAL, 2007

Tipo de Accidente	Perú		Ancash		Resto del Perú	
	Total	%	Total	%	Total	%
Total	**3 044**	**100,00**	**196**	**100,00**	**2 126**	**100,00**
Atropello	1 089	35,78	22	11,22	1 067	50,19
Atropello y fuga	360	11,83	49	25,00	311	14,63
Choque	757	24,87	35	17,86		0,00
Choque y fuga	203	6,67	33	16,84	170	8,00
Volcadura	276	9,07	15	7,65	261	12,28
Caida de pasajero	101	3,32	29	14,80	72	3,39
Incendio	17	0,56	7	3,57	10	0,47
Otros	241	7,92	6	3,06	235	11,05

Fuente:Ministerior del Interior (MININTER) - Oficina General de Planificación.

8.33 DEPARTAMENTO DE ANCASH: VICTIMAS DE ACCIDENTES DE TRÁNSITO REGISTRADO POR LA POLICÍA NACIONAL,2004- 2007

Tipo de Accidente	Perú		Ancash		Resto del Perú	
	Total	%	Total	%	Total	%
Heridos						
2004	27 321	100,00	867	3,17	26 454	96,83
2005	40 512	100,00	1 218	3,01	39 294	96,99
2006	46832	100,00	990	2,11	45 842	97,89
2007	2 363	100,00	109	4,61	2 254	95,39
Muertos						
2004	3 166	100,00	134	4,23	3 032	95,77
2005	3 302	100,00	264	8,00	3 038	92,00
2006	3 481	100,00	337	9,68	3 144	90,32
2007	3 510	100,00	132	3,76	3 378	96,24

Fuente:Ministerior del Interior (MININTER) - Oficina General de Planificación.

8.34 DEPARTAMENTO DE ANCASH: TIPOS DE ACCIDENTES DE TRÁNSITO NO FATALES REGISTRADOS POR LA POLICÍA NACIONAL, 2008

Tipo de Accidente	Perú		Ancash		Resto del Perú	
	Total	%	Total	%	Total	%
Total	**82 366**	**100,00**	**1 494**	**100,00**	**80 872**	**100,00**
Atropello	17 710	21,50	191	12,78	17 519	21,66
Atropello y fuga	4 321	5,25	217	14,52	4 104	5,07
Choque	35479	43,07	737	49,33	34 742	42,96
Choque y fuga	12 122	14,72	106	7,10	12 016	14,86
Volcadura	2 354	2,86	137	9,17	2 217	2,74
Caida de pasajero	2 881	3,50	48	3,21	2 833	3,50
Incendio	372	0,45	4	0,27	368	0,46
Otros	7 127	8,65	54	3,61	7 073	8,75

Fuente:Ministerior del Interior (MININTER) - Oficina General de Planificación.

8.35 DEPARTAMENTO DE ANCASH: TIPOS DE ACCIDENTES DE TRÁNSITO FATALES REGISTRADOS POR LA POLICÍA NACIONAL, 2008

Tipo de Accidente	Perú		Ancash		Resto del Perú	
	Total	%	Total	%	Total	%
Total	**2 971**	**100,00**	**122**	**100,00**	**2 849**	**100,00**
Atropello	1 008	33,93	23	18,85	985	34,57
Atropello y fuga	318	10,70	31	25,41	287	10,07
Choque	847	28,51	18	14,75	829	29,10
Choque y fuga	144	4,85	7	5,74	137	4,81
Volcadura	269	9,05	9	7,38	260	9,13
Caida de pasajero	130	4,38	28	22,95	102	3,58
Incendio	23	0,77	0	0,00	23	0,81
Otros	232	7,81	6	4,92	226	7,93

Fuente:Ministerior del Interior (MININTER) - Oficina General de Planificación.

8.36 DEPARTAMENTO DE ANCASH: VICTIMAS DE ACCIDENTES DE TRÁNSITO REGISTRADO POR LA POLICÍA NACIONAL, 2004-2008

Víctimas	Perú		Ancash		Resto del Perú	
	Total	%	Total	%	Total	%
Heridos						
2004	27 321	100,00	867	3,17	26 454	96,83
2005	40 512	100,00	1 218	3,01	39 294	96,99
2006	46832	100,00	990	2,11	45 842	97,89
2007	2 363	100,00	109	4,61	2 254	95,39
2008	2 982	100,00	0	0,00	2 982	100,00
Muertos						
2004	3 166	100,00	134	4,23	3 032	95,77
2005	3 302	100,00	264	8,00	3 038	92,00
2006	3 481	100,00	337	9,68	3 144	90,32
2007	3 510	100,00	132	3,76	3 378	96,24
2008	3 489	100,00	134	3,84	3355	96,16

Fuente:Ministerior del Interior (MININTER) - Oficina General de Planificación.

8.37 DEPARTAMENTO DE ANCASH: VICTIMAS DE ACCIDENTES DE TRANSITO REGISTRADOS POR LA PNP, SEGÚN PROVINCIA, 2007-2008

Provincia	Heridos		Muertos	
	2007	2 008	2 007	2 008
Total	**1046**	**641**	**332**	**156**
Huaraz	228	145	71	17
Aija	18	5	4	2
Antonio Raymondi	10	3	6	2
Asunción	18	8	7	2
Bolognesi	26	15	18	7
Carhuaz	38	10	19	6
C.F. Fitzcarrald	14	6	6	2
Casma	175	168	41	33
Corongo	18	10	5	3
Huari	56	11	10	5
Huarmey	141	43	48	24
Huaylas	17	13	7	5
Macl. Luzuariaga	9	6	3	2
Ocros	16	5	4	3
Pallasca	10	4	3	2
Pomabama	17	7	6	2
Recuay	39	14	11	7
Santa	115	131	32	19
Sihuas	43	16	18	5
Yungay	38	21	13	8

Fuente: XIII DITERPOL - Huaraz, de la Policía Nacional del Perú- División de Estadística.

8.38 DEPARTAMENTO DE ANCASH: POBLACIÓN PENAL Y NÚMERO DE ESTABLECIMIENTOS PENITENCIARIOS, 2000-2008

Años	Población Penal			Establecimientos Penitenciarios		
	Perú	Ancash	% Departamental	Perú	Ancash	% Departamental
2000	27734	836	3,01	83	2	2,41
2001	26989	784	2,90	81	2	2,47
2002	28135	783	2,78	81	2	2,47
2003	28836	834	2,89	84	2	2,38
2004	31311	905	2,89	83	2	2,41
2005	33594	865	2,57	84	2	2,38
2006	35935	959	2,67	81	2	2,47
2007	39684	1 152	2,90	78	2	2,56
2008	43286	1 292	2,98	78	2	2,56

Nota: Establecimientos Penitenciarios que cuenta con Población Penal albergada.

Fuente: -INEI - Perú "Compendio Estadístico 2009"

- Instituto Nacional Penitenciario (INPE) -Unidad de Estadística.

8.39 DEPARTAMENTO DE ANCASH: SITUACIÓN JURÍDICA DE LA POBLACIÓN PENAL POR SEXO, 2008

Departamento	Total	Sexo		Total	Procesado		Total	Sentenciado	
		Hombre	Mujer		Hombre	Mujer		Hombre	Mujer
Ancash	1292	1230	62	730	698	32	562	532	30

Fuente: - INEI- Perú "Compendio Estadístico, 2009"

8.40 DEPARTAMENTO DE ANCASH: POBLACIÓN PENAL DEL ESTABLECIMIENTO PENITENCIARIO DE POR TIPO DE DELITO COMETIDO, SITUACIÓN JURÍDICA Y SEXO, 2007

Tipo de Delito	Sexo			Procesado			Sentenciado		
	Total	Hombre	Mujer	Total	Hombre	Mujer	Total	Hombre	Mujer
Total	482	455	27	416	396	20	66	59	7
Contra la Libertad Sexual	9	9	0	9	9	0	0	0	0
Contra la Vida, el Cuerpo y la Salud	58	51	7	49	44	5	9	7	2
Contra la Familia	47	47	0	37	37	0	10	10	0
Contra la Libertad	76	75	1	66	66	0	10	9	1
Contra el Patrimonio	198	188	10	172	163	9	26	25	1
Contra el delito intelectual	0	0	0	0	0	0	0	0	0
Contra el delito financiero y económico	1	1	0	0	0	0	1	1	0
Delitos económicos	0	0	0	0	0	0	0	0	0
Delitos tributarios	0	0	0	0	0	0	0	0	0
Contra la seguridad pública	81	74	7	71	67	4	10	7	3
Contra la tranquilidad pública	3	1	2	3	1	2	0	0	0
Contra la administración pública	8	8	0	8	8	0	0	0	0
Contra el estado y la defensa nacional	0	0	0	0	0	0	0	0	0
Contra la fe pública	1	1	0	1	1	0	0	0	0
Otros1/	0	0	0	0	0	0	0	0	0

1/ Incluye a todos los otros tipos de delitos considerados en el Código Penal.

Fuente: Instituto Nacional Penitenciario (INPE) EP -Huaraz.

8.41 DEPARTAMENTO DE ANCASH: POBLACION PENAL DEL ESTABLECIMIENTO PENITENCIARIO DE HUARAZ POR TIPO DE DELITO COMETIDO, SITUACIÓN JURÍDICA Y SEXO, 2008

Tipo de Delito	Sexo			Procesado			Sentenciado		
	Total	Hombre	Mujer	Total	Hombre	Mujer	Total	Hombre	Mujer
Total	591	571	20	552	536	16	39	35	4
Contra la Libertad Sexual	6	6	0	6	6	0	0	0	0
Contra la vida, el cuerpo y la salud	90	86	4	86	83	3	4	3	1
Contra la Familia	74	74	0	70	70	0	4	4	0
Contra la Libertad	103	100	3	100	97	3	3	3	0
Contra el Patrimonio	215	210	5	197	193	4	18	17	1
Contra el delito intelectual	0	0	0	0	0	0	0	0	0
Contra el delito financiero y económico	5	3	2	4	3	1	1	0	1
Delitos económicos	0	0	0	0	0	0	0	0	0
Delitos tributarios	0	0	0	0	0	0	0	0	0
Contra la seguridad pública	79	74	5	70	66	4	9	8	1
Contra la tranquilidad pública	4	4	0	4	4	0	0	0	0
Contra la administración pública	15	14	1	15	14	1	0	0	0
Contra el estado y la defensa nacional	0	0	0	0	0	0	0	0	0
Contra la fe pública	0	0	0	0	0	0	0	0	0
Otros1/	0	0	0	0	0	0	0	0	0

1/ Incluye a todos los otros tipos de delitos considerados en el Código Penal.

Fuente: Instituto Nacional Penitenciario (INPE) EP -Huaraz.

8.42 DEPARTAMENTO DE ANCASH: NUMERO DE FISCALIAS DEL MINISTERIO PUBLICO, SEGÚN CATEGORIA, 2005-2008

Categoría	2005	2006	2007	2008
Total	**23**	**27**	**27**	**32**
Fiscalías Superiores	**2**	**3**	**3**	**3**
Penal	0	2	2	2
Civil	0	1	1	1
Mixta	2	0	0	0
Oficina de Control Interno	0	0	0	1
Fiscalías Provinciales	**20**	**23**	**24**	**27**
Penal	3	6	4	4
Penal Transito	0	0	2	0
Familia	1	2	2	2
Mixta	16	15	15	19
Fiscalía Especializada de Prevención del Delito	**1**	**1**	**1**	**1**
Fiscalía Provincial Especializado en Delitos de Corrupción de Funcionarios	0	0	0	1
Pool de Fiscales de Ancash	0	0	0	1

Fuente: Junta de Fiscales Superiores - Distrito Judicial de Ancash.

8.43 DEPARTAMENTO DE ANCASH: NUEMRO DE FISCALES DEL MINISTERIO PÚBLICO, SEGÚN CATEGORÍA, 2005-2008

Categoría	2005	2006	2007	2008
Total	**38**	**48**	**47**	**67**
Fiscales Superiores	2	3	3	4
Fiscales Adjuntos Superiores	2	3	3	3
Fiscales Provinciales	21	24	24	29
Fiscales Adjuntos Provinciales	13	18	17	31

Fuente: Junta de Fiscales Superiores - Distrito Judicial de Ancash.

8.44 DEPARTAMENTO DE ANCASH: CASOS RECIBIDOS POR LA DEFENSORÍA DEL PUEBLO, TIPO, 2003-2008

Tipo	2003	2004	2005	2006	2007	2008
Total	**175**	**1060**	**1403**	**2638**	**3101**	**2602**
Queja	132	542	617	1209	1380	1166
Petitorio	20	158	216	513	287	351
Consulta	23	360	570	916	1434	1085

Fuente:Defensoría del Pueblo. SID.

8.45 DEPARTAMENTO DE ANCASH: SITUACIÓN DE LOS CASOS RECIBIDOS POR LA DEFENSORÍA DEL PUEBLO POR CATEGORÍA, SEGÚN TIPO, 2008

Tipo	Total	Situación			
		Concluidos	Fundado	Infundado	Pendiente (en trámite)
Total	**3768**	**2602**	**806**	**296**	**64**
Quejas	2332	1166	806	296	64
Petitorio	351	351	0	0	0
Consulta	1085	1085	0	0	0

Fuente:Defensoría del Pueblo. SID.



IX DESARROLLO SOCIAL

IX DESARROLLO SOCIAL

El capítulo contiene información estadística sobre los aspectos más importantes del desarrollo social del departamento. Incluye información de pobreza, pobreza extrema en el país y en el departamento, así como su distribución geográfica.

También se considera proyectos financiados, montos destinados a proyectos para el Desarrollo Social por el FONCODES; población beneficiaria de Programas Sociales otorgados por el PRONAA y población y hogares beneficiarios del Programa «Juntos»; entre otros.

Para la elaboración del presente capítulo se ha tomado como fuente a la Encuesta Nacional de Hogares (ENAHO) realizado por el INEI; Fondo de Cooperación para el Desarrollo Social (FONCODES); Programa Nacional de Asistencia Alimentaria (PRONAA) y el Programa Juntos.

A. POBREZA

9.1 PERÚ: POPBLACIÓN EN SITUACIÓN DE POBREZA POR NIVELES, SEGÚN DEPARTAMENTO,2004- 2008

(Porcentaje respecto del total de población de cada departamento y año)

Departamento	2004		2005		2006		2007		2008	
	Total de pobres 1/	Pobre extremo	Total de pobres 1/	Pobre extremo	Total de pobres 1/	Pobre extremo	Total de pobres 1/	Pobre extremo	Total de pobres 1/	Pobre extremo
Total	**48,6**	**17,1**	**48,7**	**17,4**	**44,5**	**16,1**	**39,3**	**13,7**	**36,2**	**12,6**
Amazonas	65,1	28,3	68,6	25,1	59,1	20,0	55,0	19,6	59,7	22,1
Ancash	**53,3**	**23,3**	**48,4**	**25,0**	**42,0**	**20,8**	**42,6**	**17,2**	38,4	14,6
Apurímac	65,2	28,0	73,5	34,7	74,8	39,7	69,5	29,7	69	33,3
Arequipa	34,2	6,5	24,9	3,8	26,2	3,4	23,8	3,7	19,5	4,3
Ayacucho	65,9	27,8	77,3	38,6	78,4	41,3	68,3	35,8	64,8	30,7
Cajamarca	66,2	29,5	68,8	30,8	63,8	29,0	64,5	31,0	53,4	23,1
Cusco	53,1	23,5	55,6	22,3	49,9	22,8	57,4	27,8	58,4	29
Huancavelica	84,8	64,6	90,3	76,2	88,7	72,3	85,7	68,7	82,1	60,5
Huánuco	78,3	48,8	75,8	44,5	74,6	48,6	64,9	31,7	61,5	29,9
Ica	27,3	1,7	23,9	1,0	23,8	1,3	15,1	0,3	17,3	0,6
Junín	49,6	16,5	56,0	18,7	49,9	16,5	43,0	13,4	38,9	15,1
La Libertad	48,5	18,6	43,0	14,8	46,5	18,2	37,3	12,4	36,7	15,4
Lambayeque	43,6	9,5	44,0	7,5	41,1	9,5	40,6	7,0	31,6	4,9
Lima 1/	32,2	2,5	32,9	2,5	25,1	1,4	19,4	1,1	18,3	1,2
Loreto	66,9	38,0	71,5	41,2	66,3	33,9	54,6	23,8	49,8	21,2
Madre de Dios	27,1	6,3	30,8	9,4	21,8	4,3	15,6	1,8	17,4	3,9
Moquegua	38,7	10,9	30,3	5,4	27,3	3,9	25,8	4,3	30,2	7,7
Pasco	65,7	28,5	72,9	32,0	71,2	31,0	63,4	31,5	64,3	31,3
Piura	60,7	17,0	58,6	19,4	54,0	13,1	45,0	13,3	41,4	10,1
Puno	78,3	43,8	75,2	44,1	76,3	41,6	67,2	29,9	62,8	27,4
San Martín	51,9	20,9	54,1	20,8	54,3	17,2	44,5	16,9	33,2	9,2
Tacna	24,7	3,8	30,3	3,7	19,8	3,3	20,4	3,9	16,5	2,1
Tumbes	24,2	1,3	16,2	1,3	15,8	0,4	18,1	0,5	17,2	2,2
Ucayali	56,3	30,7	53,1	24,3	54,0	22,8	45,0	15,8	32,2	10,4

1/ Incluye: a la Provincia Constitucional del Callao.

Fuente: Instituto Nacional de Estadística e Informática (INEI). Encuesta Nacional de Hogares (ENAHO) 2004 y 2008.

ANCASH: POBLACIÓN EN SITUACIÓN DE POBREZA POR NIVELES, 2004- 2008

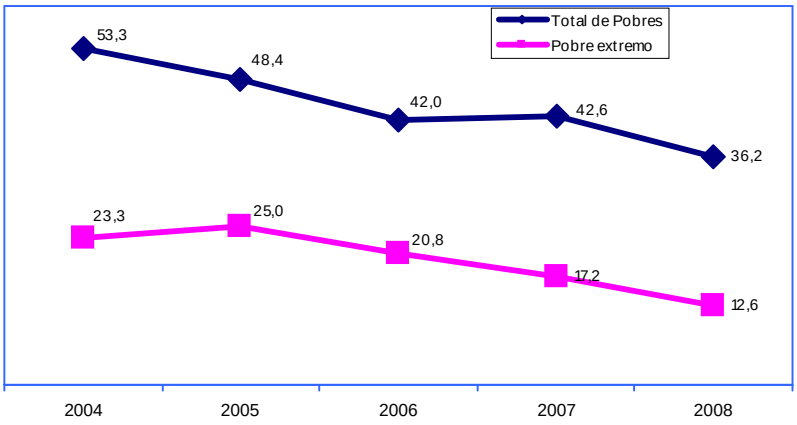

Fuente: INEI- Encuesta Nacional de Hogares (ENAHO) 2004 y 2008

9.2 DEPARTAMENTO DE ANCASH: POBLACIÓN EN VIVIENDAS SIN SERVICIO HIGIÉNICO, POR TIPO DE ÁREA, SEGÚN PROVINCIA, 2007

Provincia	Total	Urbano	Rural
Total	**65 907**	**19 103**	**46 804**
Huaraz	6 696	2 400	4 296
Aija	1 148	245	903
Antonio Raymondi	2 334	337	1997
Asunción	1 185	68	1117
Bolognesi	4 187	1977	2210
Carhuaz	4 314	833	3481
Carlos Fermín Fitzcarrald	3 373	236	3137
Casma	1 163	594	569
Corongo	822	307	515
Huari	7 644	1717	5927
Huarmey	1 875	945	930
Huaylas	4 428	425	4003
Mariscal Luzuriaga	3 408	271	3137
Ocros	1 730	886	844
Pallasca	3 664	1686	1978
Pomabamba	2 963	287	2676
Recuay	2 643	997	1646
Santa	5 509	4027	1482
Sihuas	3 481	516	2965
Yungay	3 340	349	2991

Fuente: Instituto Nacional de Estadística e Informática (INEI)- Censo de Población y Vivienda 2007.

ANCASH: POBLACIÓN EN VIVIENDAS SIN SERVICIOS HIGIÉNICOS, SEGÚN PROVINCIAS, 2007

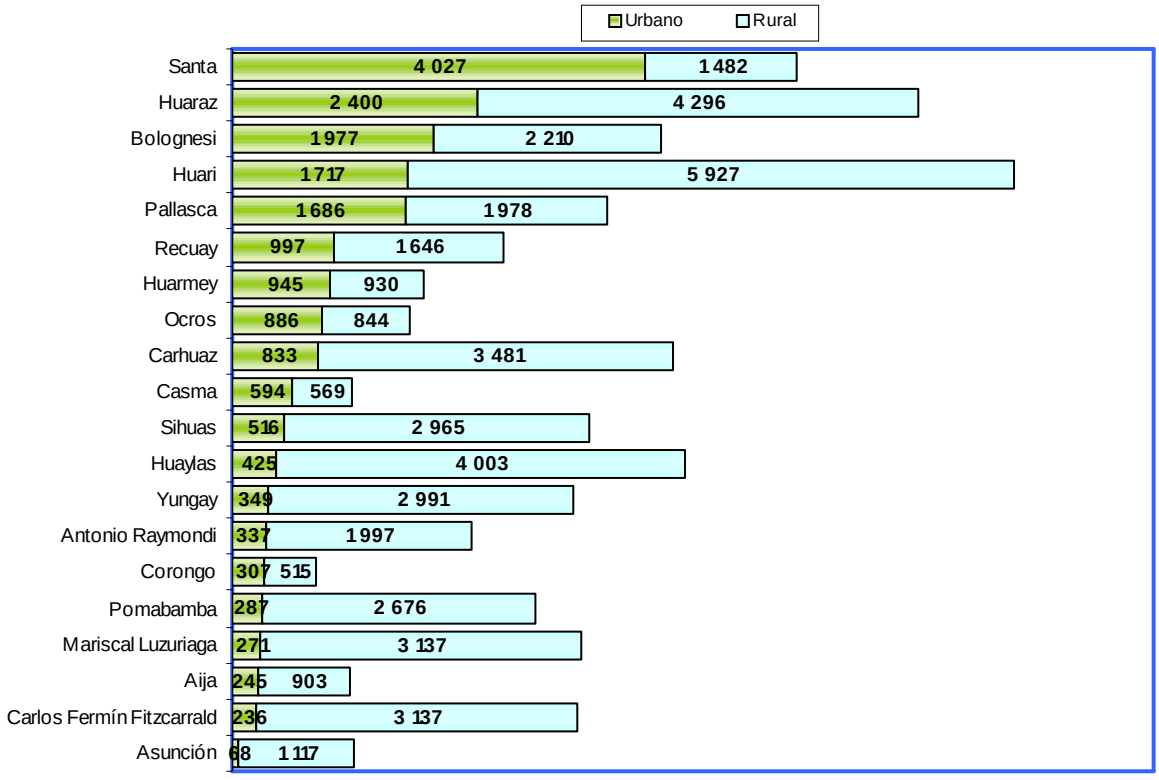

Fuente: INEI-Censos Nacionales 2007- XI de Población y VI de Vivienda

9.3 PERÚ: POBLACIÓN CON DÉFICIT CALÓRICO, SEGÚN DEPARTAMENTO, 2002 - 2008

(Porcentaje respecto del total de población de cada año, según ámbito geográfico)

Departamento	Período de la Encuesta					
	2002 Oct- Dic	2004 Ene- Dic.	2005 Ene- Dic.	2006 Ene- Dic.	2007 Ene- Dic.	2008 Ene-Dic.
Total	**35,8**	**32,3**	**29,3**	**28,2**	**27,2**	**30,9**
Amazonas	49,4	33,9	28,0	29,0	25,1	33,7
Ancash	**25,0**	**34,4**	**27,7**	**23,8**	**26,9**	**23,1**
Apurímac	46,9	38,8	44,1	39,8	30,1	38,8
Arequipa	31,8	38,4	28,2	32,1	28,7	33,4
Ayacucho	45,4	28,0	32,9	38,4	41,3	46,5
Cajamarca	44,7	39,8	37,5	37,7	37,2	37,2
Cusco	46,4	27,6	25,4	24,6	39,1	41,5
Huancavelica	59,8	60,6	72,3	61,2	65,9	59,3
Huánuco	62,7	43,4	47,1	58,5	46,5	57,1
Ica	37,2	18,8	14,8	16,7	20,1	21,8
Junín	35,8	27,5	35,3	33,3	29,0	31,5
La Libertad	28,9	28,6	21,8	26,8	25,7	31,4
Lambayeque	53,6	28,8	26,5	25,5	19,3	26,2
Lima 1/	24,5	26,6	20,2	16,7	16,1	20,4
Loreto	50,9	48,6	52,0	42,2	42,1	44,6
Madre de Dios	43,6	21,1	26,1	23,6	20,1	23,3
Moquegua	35,2	38,5	27,8	30,0	30,0	39,2
Pasco	45,0	45,4	51,5	53,0	56,7	63,1
Piura	36,7	34,0	34,2	36,8	31,1	35,0
Puno	51,0	50,0	45,9	43,9	38,7	47,1
San Martín	24,3	25,3	23,3	20,6	21,8	23,1
Tacna	23,1	26,8	29,3	22,5	24,0	22,8
Tumbes	24,0	34,1	17,8	10,9	10,4	12,9
Ucayali	41,9	30,2	24,2	28,1	29,6	29,6
Prov. Const. Del Callao	-	-	-	-	15,9	19,8

Nota 1: A partir de mayo del 2003 la Encuesta Nacional de Hogares (ENAHO) deja de lado el diseño de la muestra para la ejecución de la encuesta en períodos de recolección de datos trimestrales, pasando a una encuesta continua con recolección de información en las 52 semanas del año. El indicador puede diferir minimamente con lo publicado en los documentos: "Condiciones de Vida en los Departamentos" o en el Perfil de la Pobreza en los Departamentos", debido a que en el cálculo de los indicadores que se incluyen en estos documentos, se consideran a los(las) trabajadores (as) del hogar y a las personas que residen en el hogar alquilando un cuarto con pensión de alimentos.

Nota 2: Las actuales estimaciones de los indicadores provenientes de las encuestas de hogares , reposan sobre una distribución de la población urbana/rural proveniente del Censo Nacional de 1993. Para subsanar esto, el INEI viene trabajando en las nuevas proyecciones de población que reflejen en la nueva composición de la población urbana y rural del País.

1/ Incluye Lima Metropolitana

Fuente: Instituto Nacional de Estadistica e Informatica (INEI).Encuesta Nacional de Hogares (ENAHO),2004-2008

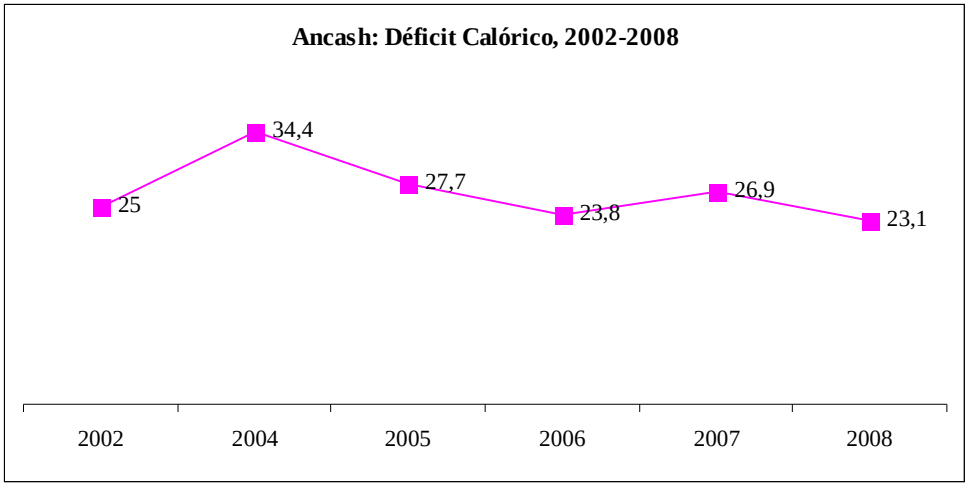

9.4 DEPARTAMENTO DE ANCASH: PERFIL DE POBREZA, SEGÚN CARACTERISTICAS DE LA POBLACIÓN, 2005-2007

Variables e Indicadores	2005			2006			2007		
	Total	Pobre	No pobre	Total	Pobre	No pobre	Total	Pobre	No Pobre
Educación									
Tasa de Matrícula Escolar									
De 3a 5 años de edad (%)	65,4	57,3	75,9	63,1	47,1	83,6	77,7	77,2	78,4
De 6 a 11 años de edad (%)	98,2	97,4	99,4	98,4	97,9	98,9	99,7	99,5	100,0
De 12 a 16 años de edad (%)	87,6	84,4	91,2	91,1	86,0	95,6	93,2	89,4	97,0
Tasa de asistencia escolar									
Educación inicial (%) 1/	54,3	46,4	64,5	50,1	37,5	66,2	70,8	69,9	72,0
Educación primaria (%) 2/	91,4	89,5	94,6	93,2	93,0	93,4	96,3	96,4	96,2
Educación secundaria (%) 3/	64,4	55,7	74,5	65,4	48,1	80,9	72,6	60,4	84,7
Nivel de educación alcanzado (%) 4/	**100,0**	**100,0**	**100,0**	**100,0**	**100,0**	**100,0**	**100,0**	**100,0**	**100,0**
Primaria 5/	47,2	64,3	33,9	47,2	67,3	35,0	44,4	62,6	33,6
Secundaria	37,9	31,1	43,2	37,2		42,6	36,8	33,0	39,0
Superior 6/	14,9	4,5	22,9	15,7	4,5	22,4	18,9	4,4	27,5
Promedio de años de estudio (en años)	**8,4**	**6,6**	**9,5**	**8,5**	**6,6**	**9,4**	**8,7**	**6,9**	**9,6**
Distribución 5 de la población, según									
años de estudio alcanzado 4/	**100,0**	**100,0**	**100,0**	**100,0**	**100,0**	**100,0**	**100,0**	**100,0**	**100,0**
Con menos de 3 años de estudio	26,4	39,8	16,1	26,5	42,2	17,0	23,5	37,5	15,2
Con 4 a 6 años de estudio	20,8	24,5	17,9	20,7	25,2	18,0	20,9	25,1	18,4
Con 7 a 11 años de estudio	37,9	31,1	43,2	37,2	28,2	42,6	36,8	33,0	39,0
Con 12 y más años de estudio	14,9	4,5	22,9	15,7	4,5	22,4	18,8	4,4	27,4
Tasa de analfabetismo	**22,7**	**35,5**	**12,7**	**20,6**	**35,5**	**11,6**	**16,7**	**28,5**	**9,8**
Acceso a la Salud									
Condición -tenencia de seguro de salud	**100,0**	**100,0**	**100,0**	**100,0**	**100,0**	**100,0**	**100,0**	**100,0**	**100,0**
Con seguro de Salud (%)	**28,7**	**22,8**	**36,2**	**31,5**	**26,6**	**35,0**	**35,1**	**32,8**	**36,7**
ünicamente SIS	12,9	18,9	7,3	14,9	24,7	7,8	17,3	29,3	8,4
ünicamente ESSALUD	13,8	3,6	23,4	15,0	1,7	24,6	15,9	3,0	25,5
Con SIS y ESSALUD	0,3	0,1	0,5	0,1	0,0	0,1	0,1	0,0	0,1
Con otros seguros de salud 7/	2,7	0,3	5,0	1,5	0,2	2,4	1,8	0,5	2,7
Sin seguro de salud (%)	**70,3**	**77,2**	**63,8**	**68,5**	**73,4**	**65,0**	**64,9**	**67,2**	**63,3**
Participación de la Actividad Económica 8/									
Condición de actividad (%)	**100**	**100**	**100**	**100**	**100**	**100**	**100**	**100**	**100**
PEA	73,2	78,5	69,1	74,3	48,8	71,5	74,8	81,6	70,8
No PEA	26,8	21,5	30,9	25,7	21,2	28,5	25,2	18,4	29,2
Condición de acceso a sistema de pensiones	**100,0**	**100,0**	**100,0**	**100,0**	**100,0**	**100,0**	**100,0**	**100,0**	**100,0**
Con acceso a sistema de pensiones (%)	**11,1**	**2,6**	**18,7**	**12**	**1,7**	**18,9**	**19**	**4,9**	**28,6**
Sistema Privado de Pensiones (AFP)	6,8	1,5	11,5	6,9	1,4	10,7	10,4	3,2	15,4
Sistema Nacional de Pensiones Ley 19990	3,1	0,8	5,3	3,4	0,1	5,7	6,8	1,6	10,4
Sistema Nacional de Pensiones Ley 20530	0,7	0,2	1,1	0,6	0,2	0,9	0,5	0,1	1,9
Otro	0,6	0,1	1,1	1	0	1,8	1,2	0,1	1,9
No tiene Sistema de Pensiones (%)	**88,9**	**97,4**	**81,3**	**88**	**98,3**	**81,1**	**81**	**95,1**	**71,4**
Tipos de Hogar									
Total (%)	**100,0**	**100,0**	**100,0**	**100,0**	**100,0**	**100,0**	**100,0**	**100,0**	**100,0**
Unipersonal 9/	10,2	5	13,8	8,7	6,6	10	11,7	3,5	16,2
Nuclear 10/	58,5	57,8	58,9	57,7	56,1	58,7	58,3	62,7	55,9
Extendido 11/	25	32	20,1	25,4	29,4	23,1	22,1	30	17,9
Compuesto 12/	2,9	3,1	2,8	3,9	5	3,3	3,9	2,3	4,7
Sin núcleo 13/	3,4	2,1	4,4	4,2	2,9	5	4	1,6	5,3
Acceso del hogar a servicios básicos									
Hogares con agua por red pública (%)	67,9	57	75,5	68,1	46,3	81	66,7	48	76,7
Hogares con red pública de alcantarillado (%)	51,6	28,7	67,5	52,7	26,2	68,4	60,1	36,6	72,7

Continúa…

9.4 DEPARTAMENTO DE ANCASH: PERFIL DE POBREZA, SEGÚN CARACTERISTICAS DE LA POBLACIÓN, 2005-2007

Conclusión.

Variables e Indicadores	2005			2006			2007		
	Total	Pobre	No pobre	Total	Pobre	No pobre	Total	Pobre	No Pobre
Hogares con energía eléctrica por red pública (%)	70,4	53,0	82,5	79,4	67,3	86,6	81,7	69,4	88,3
Combustible que utilizan para cocinar los alimentos									
Hogares que cocinan con gas (%) 14/	36,6	9,8	55,1	36,8	9,4	53,0	44,2	14,1	60,3
Hogares que cocinan con leña (%)	62,4	85,6	46,4	58,1	73,3	49,0	53,8	74,5	42,8
HoagAres que cocinan con kerosene (%)	8,3	3,6	11,5	4,7	0,7	7,0	2,6	1,8	3,0
Condición de tenencia de la vivienda									
Total (%)	**100,0**	**100,0**	**100,0**	**100,0**	**100,0**	**100,0**	**100,0**	**100,0**	**100,0**
Alquilada	3,8	1,2	5,6	2,9	0,8	4,2	3,7	1,2	5,0
Propia15/	82,3	87,3	78,8	84,0	87,1	82,1	78,2	82,4	75,9
Otra forma 16/	13,9	11,5	15,6	13,1	12,0	13,7	18,1	16,3	19,1
Infraestructura física de la Vivienda									
Viviendas con piso de material noble (%) 17/	5,9	0,5	9,7	5,9	0,4	9,3	4,4	0,0	6,7
Viv. con piso de madera (entablados) y otros (%)	0,5	0,1	0,8	0,9	0,9	0,9	0,6	0,0	0,9
Viv. Con piso de cemento (%)	30,2	10,7	44,0	30,5	9,1	43,6	40,3	14,2	54,3
Viv. Con piso de tierra (%)	63,3	88,6	45,4	62,7	89,6	46,3	54,7	85,8	38,0
Viv. Con paredes de material noble (%) 18/	29,6	8,2	44,7	28,3	5,6	42,2	32,6	8,1	47,4
Viv. Con paredes de adobe/tapia (%)	64,0	88,5	46,6	64,7	90,3	49,1	59,2	87,1	44,3
Viv. Con paredes de madera (%)	0,2	0,3	0,2	0,2	0,0	0,4	0,5	0,0	0,8
Viv. Con paredes de material precario (%) 19/	6,2	2,4	8,5	6,8	4,2	8,4	6,6	4,8	7,5
Viv. Con techo de concreto (%)	18,6	4,1	28,8	19,1	2,9	29,0	21,2	2,3	31,3
Viv. Con techo de teja, calamina (%)	59,2	76,9	46,7	62,3	78,6	52,4	59,6	76,9	50,2
Viv. Con techo de material precario (%) 20/	22,2	19,0	24,5	18,6	18,5	18,7	19,3	20,8	18,4
Ingresos y gastos									
Número de percEptores de Ingresos (%)	**100,0**	**100,0**	**100,0**	**100,0**	**100,0**	**100,0**	**100,0**	**100,0**	**100,0**
Con 1 perceptor	42,0	49,1	37,0	39,3	55,6	29,6	37,2	37,6	36,9
Con 2 perceptores	34,5	31,8	36,4	33,1	24,0	38,5	35,1	38,9	33,0
Con 3 y más perceptores	22,8	19,0	25,5	27,2	20,0	31,5	27,0	23,6	28,8
Sin perceptor de ingreso	0,6	0,0	1,1	0,5	0,4	0,5	0,8	0,0	1,2
Ingreso percápita mensual (Nuevos soles)	**275,8**	**127,1**	**415,4**	**295,0**	**135,0**	**410,7**	**340,3**	**144,0**	**486,1**
Gasto percápita mensual (Nuevos soles)	**251,7**	**122,6**	**373,1**	**279,6**	**125,9**	**390,6**	**307,1**	**133,7**	**436,0**

1/ Se refiere a la asistencia a la educacion inicial de la población de 3 a 5 años de edad.

2/ Se refiere a la asistencia a algún grado de educación primaria de la población de 6 a 11 años de edad.

3/ Se refiere a la asistencia a algún año de educación secundaria de población de 12 a 16 años de edad.

4/ Población de 15 y más años de edad.

5/ Incluye a los que tienen inicial o no tienen nivel de educación alguno.

6/ Incluye superior no universitaria, Universitaria y Postgrado.

7/ Comprende seguro privado de salud, seguro de las Fuerzas Armadas y policiales, seguro universitario, seguro escolar privado, etc.

8/ Población de 14 y más años de edad.

9/ Hogar unipersonal es aquel que está constituido por una sola persona.

10/ Hogares nucleares son aquellos conformados por el jefe(a) de hogar y su cónyuge con hijos o sin hijos o solo jefe(a) con hijos(as).

11/ Hogares extendidos son aquellos hogares nucleares más otros parientes.

12/ Hogares compuestos son aquellos hogares nucleares o extendidos más otros no parientes(excluidos los trabajadores domésticos)

13/ Hogares sin núcleo, son aquellos conformados por jefe(a) sin cónyuge ni hijos, pero pueden haber otras relaciones de parentesco.

14/ Incluye gas natural sólo para el año 2007.

15/ Comprende: Propia totalmente pagada, propia por invación, propia comprandola a plazos.

16/ Comprende : Cedida por el centro de trabajo, cedida por otro hogar o institución u otra forma de tenencia.

17/ Comprende: Viv. Con piso predominante de parquet o madera pulida, láminas asfalticas vinilicos o similares, losetas, terrazos o similares, otro material, ladrillo con cemento

18/ Comprende: viv. Con material predominante en las paredes de ladrillo o bloque de cemento, piedra o sillar con cal o cemento.

19/Viv. Con paredes que predominan material precario: Piedra con barro, estera, otro material.

20/ Viv. Con techo de material precario madera, caña o estera con torta de barro, estera, paja, hojas de palmera, etc.

Fuente: INEI- Boletín Perú: Perfil de la Pobreza por Departamentos, 2005-2007.

9.5 DEPARTAMENTO DE ANCASH: POBLACIÓN Y CONDICIÓN DE POBREZA SEGÚN PROVINCIA Y DISTRITO, 2007

Provincia/Distrito	Población	Pobre (%)			No Pobre
		Total de Pobres	Extremo	No extremo	
ANCASH	**1 066 357**	**42,60**	**17,20**	**25,50**	**57,4**
HUARAZ	**150910**	**38,50**	**11,30**	**27,20**	**61,50**
Huaraz	57499	30,60	6,60	24,00	69,40
Cochabamba	2095	66,50	36,00	30,50	33,50
Colcabamba	668	48,60	19,80	28,90	51,40
Huanchay	2576	50,90	16,60	34,30	49,10
Independencia	64322	36,40	8,30	28,10	63,60
Jangas	4506	54,60	21,20	33,30	45,40
La Libertad	1310	75,40	46,70	28,70	24,60
Olleros	2641	59,40	27,60	31,90	40,60
Pampas	1341	53,20	19,30	33,90	46,80
Pariacoto	4489	63,60	30,80	32,80	36,40
Pira	3943	73,40	43,30	30,10	26,60
Tarica	5520	44,60	17,30	27,30	55,40
Aija	**8826**	**55,90**	**23,10**	**32,70**	**44,10**
Aija	2248	51,10	16,40	34,70	48,90
Coris	2341	54,20	22,20	31,90	45,80
Huacllán	614	50,50	18,80	31,70	49,50
La Merced	2624	63,80	32,10	31,70	36,20
Succha	999	52,70	19,20	33,50	47,30
ANTONIO RAYMONDI	**17 586**	**72,50**	**41,50**	**31,00**	**27,50**
Llamellin	3 968	66,60	28,40	38,30	33,40
Aczo	2 451	65,60	35,10	30,60	34,40
Chaccho	1987	76,00	48,90	27,10	24,00
Chingas	2 134	59,50	25,70	33,80	40,50
Mirgas	5 397	80,90	53,60	27,30	19,10
San Juan de Rontoy	1 645	81,40	53,90	27,50	18,60
ASUNCION	**9 487**	**62,10**	**29,90**	**32,20**	**37,90**
Chacas	5 589	55,90	22,70	33,20	44,10
Acochaca	3 897	70,90	40,90	30,70	29,90
BOLOGNESI	**33 216**	**52,50**	**19,70**	**32,80**	**47,50**
Chiquian	4 418	45,40	11,60	33,80	54,60
Abelardo Pardo Lezameta	733	34,70	10,50	24,10	65,30
Antonio Raymondi	1 290	47,10	19,20	27,90	52,90
Aquia	3 092	58,10	28,20	29,90	41,90
Cajay	1 823	45,00	15,80	29,20	55,00
Canis	747	28,80	4,30	24,50	71,20
Colquioc	3 328	40,70	7,80	32,90	59,30
Huallanca	8 918	60,40	23,90	36,60	39,60
Huasta	2 622	56,20	22,80	33,40	43,80
Huayllacayan	1 379	64,90	30,10	34,80	35,10
La Primavera	710	58,50	23,50	34,90	41,50
Mangas	614	59,80	29,70	30,10	40,20
Pacllon	1 645	59,90	27,40	32,40	40,10
San Miguel de Corpanqui	840	48,50	15,50	33,00	51,50
Ticllos	1 057	53,90	25,00	28,90	46,10
CARHUAZ	**45 186**	**55,10**	**25,10**	**30,00**	**44,90**
Carhuaz	14 240	52,40	20,90	31,50	47,60
Acopampa	2 561	45,30	17,00	28,30	54,70

Continúa…

9.5 DEPARTAMENTO DE ANCASH: POBLACIÓN Y CONDICIÓN DE POBREZA SEGÚN PROVINCIA Y DISTRITO, 2007

Continúa…

Provincia/Distrito	Población	Pobre (%)			No Pobre
		Total de Pobres	Extremo	No extremo	
Amashca	1 695	58,50	25,60	33,00	41,50
Anta	2 437	58,50	32,00	26,60	41,50
Ataquero	1 542	65,90	35,30	30,60	34,10
Marcará	8 887	57,00	27,40	29,60	43,00
Pariahuanca	1 545	42,80	12,50	30,30	57,20
San Miguel de Aco	2 627	67,40	33,90	33,50	32,60
Shilla	3 376	72,20	43,30	29,00	27,80
Tinco	3 025	42,30	15,20	27,10	57,70
Yungar	3 251	50,10	22,00	28,10	49,90
CARLOS FERMÍN FITSCARRALD	**21 580**	**73,80**	**44,10**	**29,80**	**26,20**
San Luis	12 259	73,30	42,90	30,40	26,70
San Nicolás	3 969	71,50	40,50	30,90	28,50
Yauya	5 352	76,90	49,60	27,40	23,10
CASMA	**43 824**	**30,60**	**5,80**	**24,80**	**69,40**
Casma	29 822	24,30	2,60	21,80	75,70
Buena Vista Alta	4 072	49,10	15,20	33,90	50,90
Comandante Noel	2 099	27,70	6,10	21,60	72,30
Yaután	7 831	45,50	12,90	32,60	54,50
CORONGO	**8 719**	**51,60**	**21,60**	**30,00**	**48,40**
Corongo	1 909	59,00	22,80	36,10	41,00
Aco	568	55,20	20,20	35,10	44,80
Bambas	523	63,80	30,30	33,50	36,20
Cusca	2 923	62,40	31,00	31,40	37,60
La Pampa	1 219	22,50	4,00	18,50	77,50
Yanac	782	46,60	17,70	28,90	53,40
Yupan	795	32,90	10,00	22,90	67,10
HUARI	**64 434**	**70,50**	**40,40**	**30,10**	**29,50**
Huari	10 024	56,50	22,80	33,70	43,50
Anra	1 853	72,10	40,30	31,80	27,90
Cajay	3 107	79,20	52,90	26,30	20,80
Chavín de Huantar	9 355	79,10	51,40	27,60	20,90
Huacachi	2 173	78,20	49,50	28,60	21,80
Huacchis	2 115	80,40	55,30	25,20	19,60
Huachis	3 868	80,50	54,40	26,10	19,50
Huantar	3 098	71,00	37,70	33,30	29,00
Masin	2 005	57,20	24,00	33,20	42,80
Paucas	2 108	72,50	41,60	30,90	27,50
Ponto	3 574	80,30	53,50	26,80	19,70
Rahuapampa	761	42,40	15,30	27,20	57,60
Rapayan	1 803	75,70	43,70	32,00	24,30
San Marcos	14 006	64,50	32,60	31,90	35,50
San Pedro de Chana	2 746	79,40	51,90	27,50	20,60
Uco	1 838	67,90	34,00	33,90	32,10
HUARMEY	**28 842**	**27,60**	**4,20**	**23,40**	**72,40**
Huarmey	22 462	24,30	2,40	21,80	75,70
Cochapeti	911	56,00	20,70	35,30	44,00
Culebras	3 261	30,00	5,00	25,10	70,00
Huayan	1 125	40,80	10,40	30,30	59,20
Malvas	1 083	49,50	17,40	32,10	50,50

Continúa…

9.5 DEPARTAMENTO DE ANCASH: POBLACIÓN Y CONDICIÓN DE POBREZA SEGÚN PROVINCIA Y DISTRITO, 2007

Continúa…

Provincia/Distrito	Población	Pobre (%)			No Pobre
		Total de Pobres	Extremo	No extremo	
HUAYLAS	**55 307**	**55,10**	**25,30**	**29,80**	**44,90**
Caraz	24 272	43,20	14,60	28,60	56,80
Huallanca	983	29,70	7,60	22,10	70,30
Huata	1 656	61,30	32,60	28,70	38,70
Huaylas	1 950	55,70	21,30	34,50	44,30
Mato	2 171	54,50	22,90	31,70	45,50
Pamparomas	8 860	73,20	43,80	29,40	26,80
Pueblo Libre	7 100	66,80	36,30	30,60	33,20
Santa Cruz	4 982	66,20	33,80	32,30	33,80
Santo Toribio	1 444	52,30	21,70	30,60	47,70
Yuracmarca	1 889	56,60	23,00	33,60	43,40
MARISCAL LUZURIAGA	**24 136**	**70,10**	**43,20**	**26,90**	**29,90**
Piscobamba	3 730	52,70	22,90	29,80	47,30
Casca	4 457	72,70	41,50	31,20	27,30
Eleazar Guzman Barron	1 381	67,60	37,70	29,90	32,40
Fidel Olivas Escudero	2 393	68,90	39,10	29,80	31,10
Llama	1 442	46,20	14,70	31,50	53,80
Llumpa	6 286	86,20	67,40	18,80	13,80
Lucma	3 313	79,10	51,40	27,70	20,90
Musga	1 134	37,00	9,00	27,90	63,00
OCROS	**10 992**	**44,80**	**14,50**	**30,30**	**55,20**
Ocros	1 644	50,60	18,80	31,80	49,40
Acas	971	36,60	8,40	28,20	63,40
Cajamarquilla	513	43,10	11,40	31,70	56,90
Carhuapampa	899	38,40	8,50	30,00	61,60
Cochas	1 552	37,20	7,70	29,50	62,80
Congas	1 452	53,50	21,00	32,50	46,50
Llipa	1 008	59,20	22,60	36,60	40,80
San Cristobal de Rajan	684	60,60	32,00	28,60	39,40
San Pedro	1 763	30,50	5,50	25,00	69,50
Santiago de Chilcas	506	53,40	20,70	32,70	46,60
PALLASCA	**32 008**	**68,10**	**36,20**	**31,80**	**31,90**
Cabana	3 054	53,90	16,80	37,10	46,10
Bolognesi	1 486	42,70	12,50	30,20	57,30
Conchucos	8 721	80,70	50,70	30,00	19,30
Huacashuque	729	61,10	26,50	34,70	38,90
Huandoval	1 243	51,50	21,60	29,90	48,50
Lacabamba	713	58,50	28,00	30,50	41,50
Llapo	748	63,80	32,10	31,70	36,20
Pallasca	2 852	66,80	33,60	33,20	33,20
Pampas	7 693	78,00	49,00	29,10	22,00
Santa Rosa	1 250	39,70	10,70	29,00	60,30
Tauca	3 519	59,80	21,20	38,60	40,20
POMABAMBA	**28 089**	**66,20**	**36,40**	**29,80**	**33,80**
Pomabamba	15 010	57,00	25,70	31,30	43,00
Huayllan	3 685	62,10	29,70	32,40	37,90
Parobamba	6 896	82,10	55,50	26,60	17,90
Quinuabamba	2 507	83,30	57,60	25,60	16,70

Continúa…

9.5 DEPARTAMENTO DE ANCASH: POBLACIÓN Y CONDICIÓN DE POBREZA SEGÚN PROVINCIA Y DISTRITO, 2007

Conclusión.

Provincia/Distrito	Población	Pobre (%)			No Pobre
		Total de Pobres	Extremo	No extremo	
RECUAY	**20 807**	**53,50**	**20,80**	**32,70**	**46,50**
Recuay	5 463	53,60	20,50	33,10	46,40
Catac	4 396	46,90	13,60	33,20	53,10
Cotaparaco	657	47,20	15,80	31,40	52,80
Huayllapampa	1 248	55,30	25,00	30,30	44,70
Llacllin	1 545	67,90	33,30	34,60	32,10
Marca	1 148	38,40	10,20	28,20	61,60
Pampas Chico	1762	54,40	22,80	31,60	45,60
Pararin	1 363	66,00	33,30	32,60	34,00
Tapacocha	572	65,30	36,00	29,30	34,70
Ticapampa	2 653	53,20	18,30	34,90	46,80
SANTA	**406 397**	**18,90**	**1,90**	**17,00**	**81,10**
Chimbote	221 241	17,20	1,30	15,90	82,80
Cáceres del Perú	5 189	43,10	11,60	31,50	56,90
Coishco	15 205	30,70	3,00	27,60	69,30
Macate	3 987	47,40	15,40	32,00	52,60
Moro	7 770	42,80	10,10	32,70	57,20
Neñepeña	14 208	23,70	2,30	21,40	76,30
Samanco	4 324	24,90	2,80	22,10	75,10
Santa	18 463	36,90	4,90	32,10	63,10
Nuevo Chimbote	116 010	13,10	0,80	12,30	86,90
SIHUAS	**33 042**	**69,80**	**40,80**	**29,10**	**30,20**
Sihuas	5 986	41,00	11,80	29,20	59,00
Acobamba	2 157	84,00	61,50	22,50	16,00
Alfonso Ugarte	941	70,00	34,20	35,80	30,00
Cashapampa	3 295	82,10	54,40	27,70	17,90
Chingalpo	1 243	73,50	42,90	30,60	26,50
Huayllabamba	4 549	75,40	46,10	29,30	24,60
Quiches	2 991	78,90	53,10	25,30	21,10
Ragash	2 980	81,70	53,60	28,00	18,30
San Juan	6 849	70,80	39,10	31,70	29,20
Sicsibamba	2 051	70,30	39,60	30,70	29,70
YUNGAY	**56 177**	**60,20**	**30,60**	**29,60**	**39,80**
Yungay	20 518	50,40	20,20	30,20	49,60
Cascapara	2 110	70,60	40,70	29,90	29,40
Mancos	7 339	48,40	19,30	29,10	51,60
Matacoto	1 515	60,10	29,30	30,70	39,90
Quillo	12 347	76,00	46,90	29,00	24,00
Ranrahirca	2 880	47,30	19,10	28,20	52,70
Shupluy	2 335	70,60	42,50	28,10	29,40
Yanama	7 133	71,10	41,20	29,80	28,90

Fuente: INEI- Mapa de Pobreza Provincial y Distrital 2007

B. PROYECTOS Y GASTOS EN PROGRAMAS SOCIALES

9.6 PERÚ: NÚMERO DE PROYECTOS FINANCIADOS POR EL FONDO DE COOPERACIÓN PARA EL DESARROLLO SOCIAL, SEGÚN DEPARTAMENTO, 2002 - 2008

Departamento	2002	2003	2004	2005	2006	2007	2008
Total	**1445**	**1188**	**3415**	**3221**	**1900**	**930**	**397**
Amazonas	76	130	171	82	32	18	7
Ancash	**164**	**22**	**378**	**288**	**219**	**85**	**2**
Apurimac	48	78	152	166	111	71	69
Arequipa	47	75	124	125	51	25	13
Ayacucho	66	40	200	336	180	48	33
Cajamarca	201	122	340	260	144	103	12
Prov.Cont. Del Callao	-	6	-	1	1	-	-
Cusco	133	143	211	177	120	71	58
Huancavelica	89	28	190	204	116	78	14
Huanuco	18	31	160	179	45	31	10
Ica	23	2	73	64	47	6	1
Junín	58	43	163	142	92	31	15
La Libetad	35	27	133	108	72	28	7
Lambayeque	29	23	65	43	22	3	2
Lima	29	35	142	194	92	38	10
Loreto	64	112	106	96	53	20	4
Madre de Dios	33	32	47	53	24	24	9
Moquegua	16	22	26	23	14	10	-
Pasco	10	8	51	79	27	14	3
Piura	28	39	114	87	86	24	29
Puno	153	115	312	323	221	117	6
San Martin	31	36	187	145	91	26	13
Tacna	24	15	26	19	22	50	77
Tumbes	23	4	5	-	6	2	-
Ucayali	47	-	39	27	12	7	3

Fuente: INEI-Perú Compendio Estadístico 2009.

9.7 PERÚ: MONTO DESTINADO A PROYECTOS FINANCIADOS POR EL FONDO DE COOPERACIÓN PARA EL DESARROLLO SOCIAL, SEGÚN DEPARTAMENTO,2002-2008

(Miles de nuevos soles)

Departamento	2002	2003	2004	2005	2006	2007	2008
Total	**226402**	**159907**	**397115**	**472498**	**291362**	**148083**	**66453**
Amazonas	10681	19317	23107	11235	5423	3085	1253
Ancash	**21454**	**2192**	**39445**	**36825**	**33200**	**10299**	**409**
Apurimac	8956	9943	15589	22718	15899	11844	12694
Arequipa	7950	8826	17324	87083	7345	4586	1750
Ayacucho	18830	5942	23631	39173	28904	7597	5400
Cajamarca	24919	13681	41051	31301	25613	14179	1487
Prov.Cont. Del Callao	-	925	-	101	135	-	-
Cusco	17813	13332	25943	29967	25398	12324	10300
Huancavelica	18766	5260	19800	23543	15863	12006	2495
Huanuco	3342	3886	20269	19556	6051	4145	1311
Ica	4067	372	6454	6656	5046	858	250
Junín	10589	7040	17955	15987	12356	3624	2233
La Libetad	5417	4164	12538	12465	9503	4239	1582
Lambayeque	5017	2495	7222	4760	2233	315	308
Lima	5998	8136	13898	22168	12985	6620	2113
Loreto	9157	14456	12558	12332	8830	2880	490
Madre de Dios	4617	4286	5154	5099	3146	2751	1119
Moquegua	2339	2916	3181	3441	2190	1873	-
Pasco	1926	1494	5128	6720	3599	1925	309
Piura	6125	5060	14758	11791	12598	3977	4428
Puno	20599	16851	43115	44872	32649	20514	761
San Martin	5161	6261	22131	18721	15879	5790	1215
Tacna	3741	2339	2861	2208	3877	10768	14158
Tumbes	2636	733	615	-	739	428	-
Ucayali	6302	-	3388	3776	1901	1456	388

Nota: No incluye PAME/ Mi Chamba

Fuente: Fondo para el Desarrollo Social (FONCODES)

9.8 DEPARTAMENTO DE ANCASH: MONTO DESTINADO A PROYECTOS FINANCIADOS POR EL FONDO DE COOPERACIÓN PARA EL DESARROLLO SOCIAL, SEGÚN ÁREA Y SECTOR DE INVERSIÓN, 2004- 2007

(Miles de nuevos soles Corrientes)

Área / Sector de Inversión	2004	2005	2006	2007
Ancash	**39 232,01**	**38 113,90**	**33 661,58**	**10 231,29**
Infraestructura Social				
Apoyo comunitario	73,95	189,88	162,00	104,00
Educación	10 929,93	9 971,13	10 669,59	2 019,99
Salud	1 155,06	1 327,20	3 429,84	791,04
Saneamiento	5 568,47	5 773,13	2 441,02	5 651,58
Vivienda				
Infraestructura Económica				
Agropecuario	7 918,04	7 100,77	8 875,89	1 178,53
Energía	4 616,85	3 228,66	3 208,61	149,14
Multisectorial				
Transporte	3 279,83	5 483,33	4 283,11	337,01
Desarrollo Productivo 1/				
Agropecuario	2 221,23	2 764,49	591,53	
Educación				
Multisectorial	2 126,24	1 469,38		
PESP- A Trabajar Rural				
Multisectorial	1 342,41	805,94		
Cultura de Paz y Atención a desplazados				
Cultura de Paz y Atención a desplazados				

Nota: No incluye PAME/Mi Chamba

Fuente: Fondo de Cooperación para el Desarrollo Social (FONCODES)

9.9 DEPARTAMENTO DE ANCASH: MONTO DESTINADO A PROYECTOS FINANCIADOS POR EL FONDO DE COOPERACIÓN PARA EL DESARROLLO SOCIAL, SEGÚN PROVINCIA, 2004- 2007

(Miles de nuevos soles Corrientes)

Provincia	2004	2005	2006	2007
Total	**39 507,70**	**36 782,72**	**35 245,50**	**10 658,95**
Huaraz	2 653,31	2 782,09	1 882,30	569,95
Aija	1 021,67	1 247,60	1 801,89	425,17
A. Raymondi	1 550,95	1 931,58	561,76	384,60
Asunción	402,47	423,60	590,26	-
Bolognesi	2 491,77	2 704,09	3 754,24	501,40
Carhuaz	3 659,11	3 241,78	1 358,53	1 033,29
C.F. Fitzcarrald	652,15	843,81	1 550,69	140,99
Casma	1 181,33	733,82	48,90	-
Corongo	1 283,75	1 050,13	1 365,96	700,18
Huari	3 135,10	3 426,85	3 301,13	-
Huarmey	1 092,32	805,52	1 098,37	-
Huaylas	2 314,92	2 874,67	2 387,08	595,84
Mcal. Luzuriaga	2 030,73	2 385,33	2 587,00	1 013,21
Ocros	1 913,65	1 495,16	1 198,91	1 232,49
Pallasca	3 472,11	1 873,89	2 061,45	397,42
Pomabamba	1 028,16	886,91	1 918,98	643,55
Recuay	2 221,90	2 233,15	1 793,20	718,38
Santa	2 206,49	1 438,83	1 438,83	-
Sihuas	2 392,15	2 103,76	3 375,96	824,25
Yungay	2 803,66	2 300,14	1 170,05	1 478,24

Nota: No incluye PAME/Mi Chamba

Fuente: Fondo de Cooperación para el Desarrollo Social (FONCODES)

9.10 DEPARTAMENTO DE ANCASH: NÚMERO DE PROYECTOS FINANCIADOS POR EL FONDO DE COOPERACIÓN PARA EL DESARROLLO SOCIAL, SEGÚN ÁREA Y SECTOR DE INVERSIÓN, 2004- 2007

Área / Sector de Inversión	2004	2005	2006	2007
Ancash	**377**	**295**	**214**	**82**
Infraestructura Social				
Apoyo comunitario	1	2	1	1
Educación	119	80	63	12
Salud	10	9	19	4
Saneamiento	57	55	21	54
Infraestructura Económica				
Agropecuario	72	53	62	10
Energía	42	25	22	1
Multisectorial				
Transporte	24	30	22	
Desarrollo Productivo				
Agropecuario	27	27	4	
PESP- A Trabajar Rural				
Multisectorial	25	14		

Nota: No incluye PAME/Mi Chamba

Fuente: Fondo de Cooperación para el Desarrollo Social (FONCODES)

9.11 PERÚ: NÚMERO DE EMPLEOS GENERADOS POR EL FONDO DE COOPERACIÓN PARA EL DESARROLLO SOCIAL, SEGÚN DEPARTAMENTO,2003-2008

Departamento	2003	2004	2005	2006	2007	2008
Total	**32821**	**97639**	**81707**	**32492**	**17118**	**6258**
Amazonas	3127	6079	1130	474	213	83
Ancash	632	8118	6859	3382	1437	33
Apurimac	1974	2001	2736	1921	1392	1127
Arequipa	1972	2203	2188	716	305	164
Ayacucho	1320	4281	9686	3002	836	490
Cajamarca	2885	6299	6731	2509	2020	177
Prov.Const. Del Callao	103	0	10	12	0	0
Cusco	3528	2537	4365	2972	2272	1161
Huancavelica	1100	3558	5863	1826	1081	233
Huánuco	372	3279	2842	607	381	102
Ica	97	1082	1004	733	86	10
Junin	1745	24840	3795	1273	365	184
La Libetad	967	2528	1698	1283	388	87
Lambayeque	592	1132	639	364	47	40
Lima	1581	2004	6951	1834	542	159
Loreto	2238	2715	2892	1017	379	58
Madre de Dios	871	1141	2583	328	271	93
Moquegua	489	444	455	272	169	0
Pasco	277	3822	1252	474	240	32
Piura	1029	3763	4574	2012	445	396
Puno	3764	7525	6447	3115	2803	59
San Martín	1311	6947	6285	1325	469	82
Tacna	641	711	366	535	835	1442
Tumbes	206	120		324	40	0
Ucayali	0	510	356	182	102	46

Nota: Los empleos generados son para mano de obra calificada y no calificada,en funcion del tiempo del proyecto.No incluye PAME/Mi chamba.

Fuente: INEI - Perú Compendio estadístico 2009

9.12 DEPARTAMENTO DE ANCASH: NÚMERO DE EMPLEOS GENERADOS 1/ POR EL FONDO DE COOPERACIÓN PARA EL DESARROLLO SOCIAL, SEGÚN PROVINCIA, 2004- 2007

Provincia	2004	2005	2006	2007
Total	**6 468**	**5 108**	**3 584**	**1 436**
Huaraz	447	290	168	60
Aija	139	158	138	44
A. Raymondi	212	293	82	68
Asunción	62	44	47	
Bolognesi	438	299	304	108
Carhuaz	413	395	130	176
C.F. Fitzcarrald	79	82	157	50
Casma	182	158	17	0
Corongo	279	115	132	6
Huari	486	468	394	0
Huarmey	305	151	161	0
Huaylas	316	680	486	97
Mcal. Luzuriaga	307	253	228	97
Ocros	355	252	132	150
Pallasca	1 051	218	244	41
Pomabamba	123	59	133	80
Recuay	369	121	203	110
Santa	245	572	36	0
Sihuas	312	175	269	91
Yungay	349	326	125	258

Nota: No incluye PAME/Mi Chamba

1/ Los empleos generados son para mano de obra calificada y no calificada, en función del tiempo del Proyecto

Fuente: Fondo de Cooperación para el Desarrollo Social (FONCODES)

ANCASH: NÚMERO DE EMPLEOS GENERADOS POR FONCODES, SEGÚN PROVINCIA, 2007

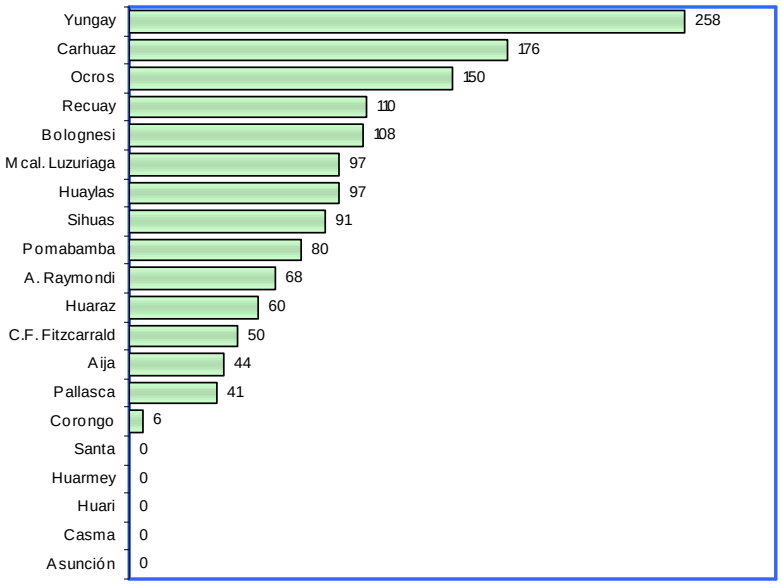

Fuente: FONCODES

9.13 DEPARTAMENTO DE ANCASH: NÚMERO DE PROYECTOS EJECUTADOS POR EL FONDO DE COOPERACIÓN PARA EL DESARROLLO SOCIAL, POR TIPO DE OBRA, SEGÚN PROVINCIA, 2007

Provincia	Obras Ejecutadas								
	Total	Caminos vecinales	Centros educa-tivos	Puentes carro-zables	Puestos de salud	Redes secun-darias de electrifi-cación	Sistemas de agua potable	Construc-ción/mejo-ramiento p/s riego	Otros 1/
Total	**85**	**1**	**12**	**-**	**4**	**1**	**34**	**10**	**23**
Huaraz	4	-	-	-	2	-	1	-	1
Aija	4	-	1	-	-	-	-	-	3
A. Raymondi	-	-	-	-	-	-	-	-	-
Asunción	2	-	1	-	-	-	1	-	-
Bolognesi	4	-	-	-	-	-	3	-	1
Carhuaz	8	-	1	-	-	-	5	2	-
C.F. Fitzcarrald	3	-	1	-	-	-	2	-	-
Casma	-	-	-	-	-	-	-	-	-
Corongo	1	-	-	-	-	-	-	1	-
Huari	-	-	-	-	-	-	-	-	-
Huarmey	-	-	-	-	-	-	-	-	-
Huaylas	5	-	1	-	-	-	1	2	1
Mcal. Luzuriaga	8	-	-	-	2	-	-	-	6
Ocros	11	1	-	-	-	1	5	3	1
Pallasca	3	-	2	-	-	-	1	-	-
Pomabamba	6	-	3	-	-	-	2	-	1
Recuay	7	-	1	-	-	-	5	-	1
Santa	-	-	-	-	-	-	-	-	-
Sihuas	8	-	-	-	-	-	3	-	5
Yungay	11	-	1	-	-	-	5	2	3

1/ Incluye: mantenimiento de establecimientos de salud (49), Mantenimento de establecimientos de educación, locales comunales, sistema de desague, letrinas, puentes peatonales, centros de acopio, reservorio nocturno para riego, recuperación, mejoramiento y mantenimiento de infraestrucctura, veredas peatonales, pequeños mercados y campos feriales, pequeñas plantas productivas y de servicio, recuperación de infraestructura social y económica, forestación y reforestación, reconstrucción y habilitación de viviendas, albergues turisticos, pisigranjas, pequeñas plantas de transformación, pozos artesianos, canales, complejos artesanales, baños termales, viveros municipales, cobertizos, canalización,energías no covencionales, etc.

Fuente: Fondo de Cooperación para el Desarrollo Social (FONCODES)

9.14 DEPARTAMENTO DE ANCASH: NÚMERO DE PROYECTOS FINANCIADOS POR EL FONDO DE COOPERACIÓN PARA EL DESARROLLO SOCIAL, SEGÚN PROVINCIA, 2004- 2007

Provincia	2004	2005	2006	2007
Total	**378**	**288**	**221**	**85**
Huaraz	25	21	12	4
Aija	10	10	8	4
A. Raymondi	13	13	4	2
Asunción	4	4	3	-
Bolognesi	24	19	23	4
Carhuaz	35	26	9	8
C.F. Fitzcarrald	6	6	11	3
Casma	12	7	1	-
Corongo	13	9	11	1
Huari	31	24	20	-
Huarmey	14	8	10	-
Huaylas	17	27	15	5
Mcal. Luzuriaga	24	16	17	8
Ocros	20	12	9	11
Pallasca	34	16	14	3
Pomabamba	11	5	12	6
Recuay	19	15	11	7
Santa	18	14	2	-
Sihuas	23	14	21	8
Yungay	25	22	8	11

Nota: No incluye PAME/Mi Chamba

Fuente: Fondo de Cooperación para el Desarrollo Social (FONCODES)

9.15 PERÚ: NÚMERO DE PROYECTOS EJECUTADOS POR EL FONDO DE COOPERACIÓN DE DESARROLLO SOCIAL POR TIPO DE OBRA,SEGÚN DEPARTAMENTO, 2008

Departamento	Tipo de Obra								
	Total	Caminos Vecinales	Centros Educativos	Puentes Carrozables	Puestos de Salud	Redes Secuendarias de Electrificación	Sistemas secundarias de electrificación	Construcción / mejoramiento p/s Riego	Otros 1/
Total	**397**	**38**	**99**	**13**	**16**	**15**	**17**	**135**	**64**
Amazonas	7	1	3		2			-	1
Ancash	**2**	-	-	-	-	-	-	**2**	-
Apurimac	69	3	16	2	4	4	7	21	12
Arequipa	13	1	4	1	-			5	2
Ayacucho	33	4	10	2	1			11	5
Cajamarca	12	4	2	-	-	2	2	-	2
Cusco	58	9	13	1		1	-	34	-
Huancavelica	14	3	4				2	4	1
Huánuco	10		7		1			2	-
Ica	1	1							-
Junín	15		10		2		1	1	1
La Libertad	7	1	2	1	1	1		1	-
Lambayeque	2	1					1		-
Lima	10	1	2		1			3	3
Loreto	4								4
Madre de Dios	9	1	1		1	1	2		3
Pasco	3		1			1	1	-	-
Piura	29		12	-			1	5	11
Puno	6		4	1	-	-			1
San Martín	13	-	3	-	2	1		-	7
Tacna	77	8	5	3	1	4		46	10
Ucayali	3	-	-	2	-			-	1

1/ Incluye: Albergues turísticos,balsas,baños termales,canales,caminos de herradura,centros de acopio,capacitación productiva,chacras integrales,cobertizos,construcción y mejoramiento de empedrados,complejo artesanal, defensas ribereñas,embarcaderos,energía no convencional,forestación y reforestación , huaros,insumos agropecuarios, letrinas,locales comunales,mini-centrales hidroeléctricos, módulos pecuarios,pastos nativos cultivados, pequeños mercados y campos feriales,piscigranjas,pozos artesianos, puentes peatonales, reconstrucción y rehabilitación de viviendas,recuperación, mejoramiento y mantenimiento de infraestructura, recuperación de infraestructura social y económica, reservorios nocturnos para riego,sistemas de desague, veredas peatonales y viveros municipales.

Fuente:INEI- Perú Compendio Estadístico 2009

C. POBLACIÓN BENEFICIARIA DE PROGRAMAS SOCIALES

9.16 PERÚ: CENTROS DE ATENCIÓN DEL PROGRAMA NACIONAL DE ASISTENCIA ALIMENTARIA, SEGÚN GERENCIAS LOCALES, 2007

Gerencias Locales	Total de Centros de Atención	Alimentación infantil	Alimentación escolar	Alimentación de niños y adolescentes	Comedores populares 1/	Grupos en riesgo
Total	**57 037**	**7 186**	**39 518**	-	**4 589**	**3 301**
Andahuaylas	674	102	508	-	-	64
Apurímac	1 325	176	906	-	-	243
Arequipa	1 769	180	1 589	-	-	
Ayacucho	2 837	463	1 996	-	50	328
Bagua	3 554	458	2 718	-	48	330
Cajamarca	3 748	478	2 845	-	-	425
Prov. Const. del Callao	6 311	204	1 975	-	4 132	-
Chiclayo	2 237	328	1 680	-	-	229
Chimbote	**527**	**77**	**450**	-	-	-
Cusco	2 365	426	1 786	-	75	78
Huancavelica	948	151	649	-	-	148
Huancayo	4 391	498	3 552	-	284	57
Huánuco	1 298	273	837	-	-	188
Huaraz	**2 920**	**317**	**2 577**	-	-	**26**
Ica	1 240	185	964	-	-	91
Imacita	490	145	278	-	-	67
Iquitos	1 836	141	1 620	-	-	75
Madre de Dios	409	107	302	-	-	-
Moquegua	393	65	328	-	-	-
Moyobamba	675	147	528	-	-	-
Pasco	890	157	733	-	-	-
Piura	1 825	293	1 532	-	-	-
Pucallpa	1 922	382	1 318	-	-	222
Puno	4 055	525	3 120	-	-	410
Puquio	811	119	616	-	-	76
Tacna	458	53	405	-	-	-
Tarapoto	2 406	366	1 796	-	-	244
Trujillo	1 928	323	1 605	-	-	-
Tumbes	352	47	305	-	-	-

Nota: No incluye grupos de riesgo, atención por emergencias ni cooperación técnica internacional

1/ La atención de menores de tres años y madres gestantes/ lactantes es a través de Establecimientos de Salud MINSA.

Los comedores infantiles son Organizaciones Sociales de Base. A quienes se brinda el apoyo alimentario.

La atención a mayores de 3 años y menores de 12 años es a través de Instituciones Educativas (MINEDU).

1/ Con excepción del Equipo Zonal Callao, la atención sólo se dio por un trimestre.

Fuente: INEI- "Perú Compendio Estadístico 2009"

- Programa Nacional de Asistencia Alimentaria (PRONAA)- Unidad de Planeamiento y Resultados.

9.17 PERÚ: CENTROS DE ATENCIÓN DEL PROGRAMA NACIONAL DE ASISTENCIA ALIMENTARIA SEGÚN AQUIPO DE TRABAJO ZONAL, 2008

Equipo de Trabajo Zonal	Total de Centros de Atención	Atención a Menores de 3 años	Atención a Madres Gestantes /Lactantes	Atención a Mayores de 3 y Menores de 6 años	Atención a Mayores de 6 y Menores de 12 años	Atención en Comedores Populares	Hogares y Alvergues
Total	**62114**	**6347**	**6181**	**18706**	**26797**	**3966**	**117**
Andahuaylas	921	106	106	369	340	-	-
Apurimac	1222	162	162	406	492	-	-
Arequipa	1963	243	240	835	645	-	-
Ayacucho	2556	310	310	746	1190	-	-
Bagua	3674	382	382	1115	1795	-	-
Cajamarca	4256	470	470	1290	2026	-	-
Callao	6412	177	177	635	1340	3966	117
Chiclayo	2151	219	218	666	1048	-	-
Chimbote	**1071**	**109**	**108**	**375**	**479**	-	-
Cusco	3779	275	264	1724	1516	-	-
Huancavelica	1412	158	158	526	570	-	-
Huancayo	4519	582	582	1162	2193	-	-
Huánuco	2501	248	236	686	1331	-	-
Huaraz	**3143**	**315**	**315**	**1239**	**1274**	-	-
Ica	1206	157	97	364	588	-	-
Imacita	422	61	61	80	220	-	-
Iquitos	2414	190	192	661	1371	-	-
Madre de Dios	399	98	34	103	164	-	-
Moquegua	471	54	52	197	168	-	-
Moyobamba	713	82	82	185	364	-	-
Pasco	1034	149	149	352	384	-	-
Piura	2852	327	341	824	1360	-	-
Pucallpa	2036	245	245	540	1006	-	-
Puno	4422	427	427	1856	1712	-	-
Puquio	770	91	90	264	325	-	-
Tacna	495	66	39	222	168	-	-
Tarapoto	2688	385	385	664	1254	-	-
Trujillo	2215	213	213	476	1313	-	-
Tumbes	397	46	46	144	161	-	-

Nota: No incluye grupos de riesgo, atención por emergencias ni cooperación internacional.

La atención de menores de 3 años y madres gestantes/ lactantes es através de establecimientos de salud MINSA. Y la atención de mayores de

Los comedores infantiles son Organizaciones Sociales de base. A quiemes se les brinda el apoyo alimentario.

3 años y menores de 12 años es através de Instituciones Educativas (MINEDU).

1/ Con excepción del Equipo Zonal Callao, la atención sólo se dio en un trimestre.

Fuente: INEI- "Perú Compendio Estadístico 2009"

- Programa Nacional de Asistencia Alimentaria (PRONAA)- Unidad de Planeamiento y Resultados.

9.18 PERÚ: BENEFICIARIOS Y DISTRIBUCIÓN DE ALIMENTOS A LOS COMEDORES POPULARES, SEGÚN UNIDAD OPERATIVA, 2005 - 2008

Unidad Operativa	2005			2006			2007			2008		
	Beneficiarios	Toneladas métricas	Número de comedores	Beneficiarios	Toneladas métricas	Número de comedores	Beneficiarios	Toneladas métricas	Número de comedores	Beneficiarios	Toneladas métricas	Número de comedores
Total	**1 143 934**	**26 995**	**7 637**	**569 976**	**18 858**	**7 086**	**354 687**	**14 957**	**4 420**	**321 878**	**14 942**	**39 666**
Apurímac	24 500	294										
Arequipa	22 300	275										
Ayacucho	6 900	210	72	3 650	106	73	2 500	30	50			
Bagua	5 050	172	71	3 600	137	73	2 350	18	48			
Cajamarca	28 480	593	295	11 510	138	293	-	-	-	-	-	-
Prov. Const. del Callao	751 059	18 146	4 906	419 346	16090	4727	322 668	14631	3966	321878	14942	39666
Chiclayo	18 200	576	284	14 150	169	127	-	-	-	-	-	-
Chimbote	**38 335**	**1 184**	**406**	**24 125**	**289**	**328**						
Cusco	25 675	1 013	476	24 910	403	388	3 725	44	72			
Huancavelica	27 520	970	284	19 560	932	258	23 444	234				
Huancayo	9 200	207	82	4 140	49	84			284			
Huánuco	12 645	144	16	910	11	16						
Huaraz	**26 965**	**833**	**219**	**18 735**	**225**	**216**						
Ica	43 840	303	18	1 140	14	18						
Imaeita												
Iquitos	3 030	80	41	1 760	23	40						
Madre de Dios	260	10	5	210	3	4						
Moquegua	1 350	16										
Moyobamba	2 367	28										
Pasco	3 202	38	-	-	-	-						
Piura	30 450	330	78	3 150	38	60						
Pucallpa	4 690	57	1	50	1	1						
Puno	25 400	525	166	8 150	97	163						
Puquio	8 105	94	-	-	-	-						
Tacna	5 181	50			2	0						
Tarapoto	50	1										
Trujillo	17 830	383	190	9 530	115	190						
Tumbes	1 350	63	27	1 350	16	27						

Nota Los beneficiarios correspondientes a los equipos zonales donde no se consignan número de centros de atención fueron atendidos de manera extraordinaria y por única vez durante los primeros tres meses del 2005. En el año 2007, sólo en el Equipo Zonal Callao la atención fue anual, en los demás ámbitos se atendió sólo un trimestre.

Fuente: Programa Nacional de Asistencia Alimentaria (PRONAA) - Unidad de Planeamiento y Resultados.

9.19 PERU: NÚMERO DE BENEFICIARIOS Y RACIONES OTORGADAS POR EL PROGRAMA NACIONAL DE ASISTENCIA ALIMENTARIA A GRUPOS EN RIESGO, SEGÚN EQUIPO DE TRABAJO ZONAL, 2006 - 2008

Equipo de trabajo Zonal	Beneficiarios (Nº de personas)			Raciones		
	2006	2007	2008	2006	2007	2008
Total	**115268**	**76432**	**30945**	**15815485**	**7263734**	**9038190**
Andahuaylas	1093	1083	-	188860	48825	-
Apurímac	484	225	-	72720	15375	-
Arequipa	2686	1310	-	264245	96250	-
Ayacucho	2710	1739	-	363990	100880	-
Bagua	902	290	-	70450	15500	-
Cajamarca	3734	3592	-	718325	269400	-
Callao 1/	52561	40411	30945	7348787	4836956	9038190
Chiclayo	3604	2750	-	510545	206250	-
Chimbote	**3461**	**3146**	**-**	**479510**	**150821**	**-**
Cusco	3883	2269	-	455788	157935	-
Huancavelica	913	1028	-	370400	69160	-
Huancayo	2613	827	-	226950	62025	-
Huánuco	1999	904	-	169304	49550	-
Huaraz	**1929**	**1183**	**-**	**337256**	**67600**	**-**
Ica	2559	530	-	183650	36000	-
Imacita	291	-	-	38465	-	-
Iquitos	2205	1109	-	254231	79575	-
Madre de Dios	893	514	-	134986	32057	-
Moquegua	1145	506	-	119770	37950	-
Moyobamba	748	520	-	153466	44200	-
Pasco	1663	1305	-	265806	114750	-
Piura	2030	1103	-	280755	82725	-
Pucallpa	4822	2401	-	757230	161300	-
Puno	4207	3388	-	607586	254100	-
Puquio	203	25	-	27460	1875	-
Tacna	3161	863	-	442965	64725	-
Tarapoto	1599	450	-	215390	33750	-
Trujillo	6394	2461	-	659885	145340	-
Tumbes	776	500	-	96710	28860	-

Nota: Grupos de riesgo incluye PANTBC, actas de compromiso y adultos en riesgo.

1/ El año 2008 la poblacion beneficiaria solo fue de la Provincia Constitucional del Callao

Fuente: INEI- "Perú Compendio Estadístico 2009"

- Programa Nacional de Asistencia Alimentaria (PRONAA)- Unidad de Planeamiento y Resultados.

9.20 PERÚ: NÚMERO DE BENEFICIARIOS Y RACIONES OTORGADOS POR EL PROGRAMA NACIONAL DE ASISTENCIA ALIMENTARIA EN SITUACIÓN DE EMERGENCIA, SEGÚN EQUIPO ZONAL, 2006 - 2008

Gerencia Local	Beneficiarios (Nº de personas)			Raciones 1/		
	2006	2007 R/	2008	2006	2007 R/	2008
Total	**335 875**	**2 524 986**	**4 987 550**	**4 675 537**	**64 433 921**	**107 435 546**
Andahuaylas	7 095	67 265	140 855	70 950	3 358 900	5 988 800
Apurímac	3 005	69 600	376 879	30 050	1 489 200	12 194 250
Arequipa	4 650	140 825	38 467	46 500	2 055 850	893 110
Ayacucho	790	516 955	127 665	7 900	5 169 750	6 228 966
Bagua	13 555	1 260	3 870	135 550	12 600	38 700
Cajamarca	822	742	12 889	17 770	11 110	156 140
Prov. Const. del Callao	31 384	98 452	78 515	308 011	8 889 092	785 150
Chiclayo	36 190	-	71 841	733 100	-	797 635
Chimbote	**207**	**400**	**11 410**	**257**	**6 238**	114 100
Cusco	5 863	62 652	266 222	106 495	2 733 420	3 057 150
Huancavelica	-	587 145	389 632	-	2 808 750	13 755 560
Huancayo	2 091	72 914	36 351	31 120	768 990	363 510
Huánuco	27 326	2 895	4 083	395 869	29 500	41 468
Huaraz	**1 745**	**1 415**	**865**	**17 450**	**14 608**	8 551
Ica	30 385	556 312	2 538 388	449 650	25 339 143	32 740 276
Iquitos	19 130	12 580	50 815	194 850	167 550	508 150
Madre de Dios	720	885	818	7 200	6 850	8 180
Moquegua	4 968	6 825	39 530	195 395	163 750	1 083 650
Moyobamba	545	9 355	1 875	5 450	145 600	18 750
Pasco	30	16 455	65 745	300	656 300	3 936 700
Piura	52 435	12 615	64 935	650 350	237 150	686 550
Pucallpa	4 703	726	47 785	45 510	13 800	139 250
Puno	39 010	255 513	529 490	716 450	8 746 930	22 472 400
Puquio	12	17 700	4 740	120	1 062 100	203 650
Tacna	-	5 165	12 810	-	435 600	504 150
Tarapoto	7 384	7 850	18 550	73 840	106 140	185 500
Trujillo	2 595	455	-	25 950	4550	0
Tumbes	39 235	30	52 525	409 450	450	525 250

1/ Las raciones son los numeros de veces que un beneficiario es atendido en un periodo de tiempo. Para el año 2008 por todo el fuente de financimiento (donaciones de INDECI y recursos ordinarios)

Fuente: INEI- "Perú Compendio Estadístico 2009"

- Programa Nacional de Asistencia Alimentaria (PRONAA)- Unidad de Planeamiento y Resultados.

9.21 PERÚ: INVERSIÓN DESTINADA POR EL PROGRAMA NACIONAL DE ASISTENCIA ALIMENTARIA POR PROGRAMAS QUE EJECUTA, SEGÚN EQUIPO DE TRABAJO ZONAL, 2006 - 2008

(En nuevos soles)

Gerencia Local	Grupos en Riesgo			Obras comunales			Situaciones de Emergencia		
	2006	2007	2008	2006	2007	2008	2006	2007	2008
Total	**9 688 499**	**1 291**	**5 945 353**	**2 191 497**	**396 828**	-	**2 007 041**	**2 007 041**	**33 544 357**
Andahuaylas	126 160	-	-	-	-	-	47 205	47 205	1485722
Apurímac	35 824	-	-	-	-	-	14 204	14 204	2775383
Arequipa	187 289	-	-	-	-	-	18 416	18 416	420613
Ayacucho	177 926	-	-	14 494	14 494	-	3 180	3 180	1087885
Bagua	66 322	-	-	21 546	21 546	-	62 956	62 956	20658
Cajamarca	259 241	-	-	2 596	2 596	-	9 680	9 680	66131
Prov. Const. del Callao	5 453 314	1 291	5 945 353	1 742 410	-	-	148 886	148 886	434295
Chiclayo	247 725	-	-	-	-	-	172 791	172 791	424137
Chimbote	**204 635**	-	-	**130 823**	**130 823**	-	**5 136**	**5 136**	**57039**
Cusco	270 721	-	-	63 038	63 038	-	25 939	25 939	703176
Huancavelica	89 796	-	-	114 885	114 885	-	-	-	4886538
Huancayo	133 821	-	-	31 106	31 106	-	13 492	13 492	329343
Huánuco	132 519	-	-	2 371	2 371	-	**118 257**	118 257	20604
Huaraz	**163 565**	-	-	-	-	-	**7 073**	**7 073**	**4496**
Ica	136 897	-	-	-	-	-	224 555	224 555	15405307
Imacita	17 287	-	-	-	-	-	-	-	-
Iquitos	149 767	-	-	7 714	7 714	-	83 227	83 227	467276
Madre de Dios	86 698	-	-	8 255	8 255	-	3 293	3 293	4555
Moquegua	83 673	-	-	-	-	-	72 496	72 496	293074
Moyobamba	69 611	-	-	-	-	-	2 103	2 103	7234
Pasco	159 974	-	-	-	-	-	143	143	734024
Piura	189 445	-	-	-	-	-	243 369	243 369	441123
Pucallpa	170 885	-	-	-	-	-	100 033	100 033	316758
Puno	337 894	-	-	52 259		-	224 294	224 294	2490121
Puquio	13 008	-	-	-	-	-	58	58	89426
Tacna	225 608	-	-	-	-	-	-	-	155012
Tarapoto	103 128	-	-	-	-	-	175 079	175 079	72684
Trujillo	335 259	-	-	-	-	-	12 979	12 979	-
Tumbes	60 507	-	-	-	-	-	218 197	218 197	351743

Nota: Grupos en riesgo incluye: Actas de Compromiso, Convenios, Convenio Fundación, PROMARN y PANTBC

Obras Comunales, también se le denomina "Alimentos por Trabajo".

Fuente: Programa Nacional de Asistencia Alimentaria (PRONAA)- Unidad de Planeamiento y Resultados.

D. TRANSFERENCIA DE PROGRAMAS SOCIALES

9.22 PERÚ: TRANSFERENCIA DE LOS COMEDORES POPULARES DEL PROGRAMA NACIONAL DE ASISTENCIA ALIMENTARIA A LOS MUNICIPIOS, SEGÚN DEPARTAMENTO, 2003-2005

Departamento	2003		2004		2005	
	Nº de Beneficiarios	Nº de Comedores	Nº de Beneficiarios	Nº de Comedores	Nº de Beneficiarios	Nº de Comedores
Total	**211 495**	**4 188**	**150 897**	**2 908**	**179 534**	**2 952**
Amazonas	8 028	157	1 250	25	1 200	24
Áncash	**2 470**	**31**	**1 810**	**31**	**42 740**	**606**
Apurímac	16 750	304	25 800	516	-	-
Arequipa	2 750	55	22 680	454	-	-
Ayacucho	24 540	489	11 430	233	1 150	23
Cajamarca	9 042	220	6 474	166	16 760	398
Prov. Const. del Callao	-	-	-	-	34 012	244
Cusco	1 100	22	-	-	20 270	485
Huancavelica	10 220	196	7 080	137	-	-
Huánuco	-	-	10 265	174	1 480	23
Ica	-	-	17 645	249	1 140	18
Junín	3 085	58	2 168	45	4 005	79
La Libertad	26 829	538	1 490	29	9 530	190
Lambayeque	11 030	220	3 950	79	8 950	179
Lima	11 980	199	-	-	21 297	342
Loreto	3 753	82	1 370	32	1 800	41
Madre de Dios	250	5	-	-	2 450	45
Moquegua	4 391	97	1 400	30	-	-
Pasco	3 577	69	2 973	62	-	-
Piura	38 700	774	13 300	266	3 200	64
Puno	5 691	134	9 450	189	8 150	163
San Martín	1 682	40	2 392	52	-	-
Tacna	8 507	179	3 500	67	-	-
Tumbes	17 120	319	-	-	1 350	27
Ucayali	-	-	4 470	72	50	1

Fuente: Ministerio de la Mujer y Desarrollo Social (MIMDES). Programa Nacional de Asistencia Alimentaria (PRONAA).

ANCASH: TRANSFERENCIA DE LOS COMEDORES POPULARES DEL PRONAA A LOS MUNICIPIOS, 2003- 2005

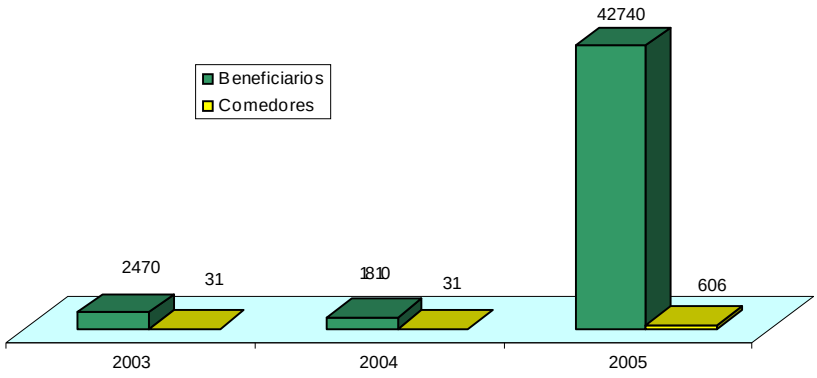

Fuente: MINDES- PRONAA

E. PROGRAMAS SOCIALES - JUNTOS

9.23 PERÚ: POBLACIÓN BENEFICIARIA DEL PROGRAMA "JUNTOS"SEGÚN DEPARTAMENTO, 2006-2008

Departamento	Población Beneficiaria				
	Total	Niños de 0-5 años	Niños de 6-14 años	Madres Gestantes de 12-14 años	Madres Gestantes > 14 años
2006	**425022**	**157311**	**255023**	**823**	**12688**
Ancash	17428	6581	10356	29	491
Apurimac	53647	18883	33084	126	1680
Ayacucho	68139	25183	40873	193	2083
Cajamarca	36827	13395	22380	43	1052
Huancavelica	84771	31761	50546	188	2464
Huánuco	91735	33146	55838	204	2751
Junín	13663	5455	7767	8	441
La Libertad	39021	15635	22257	14	1129
Puno	19791	7272	11922	18	597
2007	**887187**	**318614**	**553807**	**596**	**14766**
Amazonas	10310	4329	5889	6	92
Ancash	52116	18184	33410	23	522
Apuimac	71884	25138	44921	38	1825
Ayacucho	74483	25362	47316	75	1805
Cajamarca	140624	49062	90106	134	1456
Cusco	76317	29077	46456	28	784
Huancavelica	101361	35563	63436	53	2362
Huánuco	44017	78473	106	2971	
Junín	23478	8401	14773	12	304
La Libertad	85505	31275	53264	51	966
Loreto	8854	3561	5218	14	75
Pasco	4769	1771	2977	4	21
Piura	51158	19093	31724	20	341
Puno	60867	23781	35844	32	1242
2008	**1029332**	338231	681286	354	9815
Amazonas	22849	8788	13921	8	140
Ancash	65854	21379	43879	21	596
Apuimac	69940	22155	47545	12	240
Ayacucho	82670	25793	55591	23	1286
Cajamarca	179769	59505	118933	80	1331
Cusco	89375	29322	59361	25	692
Huancavelica	95465	27889	66711	23	865
Huánuco	120705	37585	82036	61	1084
Junín	36541	12709	23234	11	598
La Libertad	99182	34356	63651	24	1175
Loreto	25842	10701	14757	30	384
Pasco	8153	2832	5245	5	70
Piura	71556	24789	45781	18	980
Puno	61431	20428	40641	13	362

Fuente: Programa "JUNTOS", Gerencia de Tecnologia de Información.

9.24 PERU: HOGARES BENEFICICARIOS DEL PROGRAMA "JUNTOS",SEGÚN DEPARTAMENTO, 2006-2008

Departamento	Hogares beneficiarios				
	Total	Con niños hasta 36 meses exclusivamente	Con niños mayores de 36 meses exclusivamente	Con madres gestantes	Con mas de un niño 1/
2006	**159224**	**15412**	**79620**	**2077**	**62115**
Ancash	6638	599	3258	70	2711
Apurimac	20956	2012	10685	304	7955
Ayacucho	27074	2404	15117	388	9165
Cajamarca	13630	1327	6865	179	5259
Huancavelica	30797	3060	15490	459	11788
Huánuco	33709	3170	16731	373	13435
Junín	4854	509	2058	50	2237
La Libertad	13678	1585	5206	164	6723
Puno	7888	746	4210	90	2842
2007	**351250**	**29404**	**205573**	**2219**	**114054**
Amazonas	3359	416	1203	11	1729
Ancash	20484	1628	12077	74	6705
Apuimac	29790	2446	18419	239	8686
Ayacucho	31052	2375	19940	352	8385
Cajamarca	59255	4686	37283	213	17073
Cusco	28070	2602	14065	147	11256
Huancavelica	38773	3124	23532	321	11796
Huánuco	49328	4494	27473	380	16981
Junín	9353	672	5696	49	2936
La Libertad	33463	2535	19880	133	10915
Loreto	2718	284	881	18	1535
Pasco	1820	169	1018	6	627
Piura	18828	1339	10459	57	6973
Puno	24957	2634	13647	219	8457
2008	**420491**	**22558**	**300603**	**1335**	**95995**
Amazonas	7722	645	4145	25	2907
Ancash	26793	1411	19091	74	6217
Apuimac	30376	1387	24154	40	4795
Ayacucho	35053	1521	26493	190	6849
Cajamarca	78056	4799	55360	196	17701
Cusco	34122	1854	23195	110	8963
Huancavelica	38890	1442	32239	146	5063
Huánuco	49881	2458	37346	175	9902
Junín	14746	962	9575	72	4135
La Libertad	39766	2174	27146	116	10330
Loreto	8217	830	2957	51	4379
Pasco	3157	241	1920	6	990
Piura	26709	1348	16508	47	8806
Puno	27003	1486	20474	87	4956

1/ Comprende hogares donde existen niños de 0 a 36 y de 37 a 179 meses de edad.

Fuente: Pragrama "JUNTOS" Gerencia de Tecnología de Innformación.

9.25 DEPARTAMENTO DE ANCASH: DISTRITOS INTERVENIDOS POR EL PROGRAMA "JUNTOS", SEGÚN PROVINCIA, 2006-2007

Provincia	Distritos Intervenidos	
	2006	2007
Ancash		
Antonio Raymondi		Aczo
		Chaccho
	Mirgas	Mirgas
		San Juan de Rontoy
Asunción	-	Acochaca.
Bolognesi	-	Huayllacayán.
		Pacllón
		San Miguel de Corpanqui
		Ticllos
Carhuaz	-	Anta.
		Ataquero
		Marcará
		San Miguel de Aco
		Shilla
Carlos Fermín Fitzcarrald	San Luis.	San Luís
	San Nicolás	San Nicolás
		Yauya
Corongo	-	Bambas.
Huaraz	-	Cochabamba.
		La Libertad
		Pariacoto
		Pira.
Huari	Cajay	Anra.
	Chavín de Huantar.	Huacachi
	San Pedro de Chaná	Huacchis
		Huachis
		Huantar
		Paucas
		Ponto
		Rapayán
		San Marcos
Huaylas	-	Huata.
		Pamparomás
		Pueblo Libre
		Santa Crus
Mariscal Luzuriaga	Fidel Olivas Escudero	Casca.
	Llumpa	Eleazar Guzmán Barrón
	Lucma	
Ocros	-	San Cristóbal de Raján.
Pallasca	-	Conchucos.
		Pampas
Pomabamba	Quinuabamba.	Huayllán.
		Parobamba
		Pomabamba
Recuay	-	Huayllapampa.
		Pararín
		Tapacocha
Sihuas	Chingalpo.	Acobamba.
	Rgash	Alfonso Ugarte
	San Juan	Cashapampa
		Huayllabamba
		Quiches
Yungay	Quillo.	Cascapara
		Matacoto
		Shupluy
		Yanama

a/ Información al mes de diciembre.

Fuente: Página Web - Programa "JUNTOS".

9.26 DEPARTAMENTO DE ANCASH: CENTROS POBLADOS Y HOGARES FOCALIZADOS POR EL PROGRAMA JUNTOS VI, 2008

Nº	PROVINCIA	DISTRITO	POBLADOS	HOGARES
1	Antonio Raymondi	Aczo	11	55
2	Antonio Raymondi	Chaccho	16	34
3	Antonio Raymondi	Mirgas	25	152
4	Antonio Raymondi	San Juan de Rontoy	9	46
5	Asunción	Acochaca	29	118
6	Bolognesi	Huayllacayan	8	22
7	Bolognesi	Pacllón	2	31
8	Bolognesi	San Miguel de Corpanqui	2	10
9	Bolognesi	Ticllos	2	39
10	Carhuaz	Anta	17	97
11	Carhuaz	Ataquero	15	75
12	Carhuaz	Marcara	30	219
13	Carhuaz	San Miguel de Aco	12	110
14	Carhuaz	Shilla	13	142
15	Carlos F. Fitzcarrald	San Luís	51	419
16	Carlos F. Fitzcarrald	San Nicolas	21	164
17	Carlos F. Fitzcarrald	Yauya	40	181
18	Corongo	Bambas	3	14
19	Huaraz	Cochabamba	10	67
20	Huaraz	La Libertad	8	47
21	Huaraz	Pariacoto	30	255
22	Huaraz	Pira	22	153
23	Huari	Anra	3	62
24	Huari	Cajay	17	258
25	Huari	Chavín de Huantar	35	237
26	Huari	Huacachi	9	96
27	Huari	Huacchis	8	75
28	Huari	Huachis	16	135
29	Huari	Huantar	10	90
30	Huari	Paucas	9	128
31	Huari	Ponto	13	106
32	Huari	Rapayán	5	80
33	Huari	San Marcos	47	679
34	Huari	San Pedro de Chana	11	198
35	Huaylas	Huata	12	49
36	Huaylas	Pamparomas	53	201
37	Huaylas	Pueblo Libre	26	174
38	Huaylas	Santa Cruz	24	217
39	Mariscal Luzuriaga	Casca	24	92
40	Mariscal Luzuriaga	Eleazar Guzmán Barrón	5	60
41	Mariscal Luzuriaga	Fidel Olivas Escudero	13	77
42	Mariscal Luzuriaga	Llumpa	11	222
43	Mariscal Luzuriaga	Lucma	8	102
44	Ocros	San Cristobal de Rajan	2	16
45	Pallasca	Conchucos	12	396
46	Pallasca	Pampas	15	183
47	Pomabamba	Huayllan	16	66
48	Pomabamba	Parobamba	28	110
49	Pomabamba	Pomabamba	87	842
50	Pomabamba	Quinuabamba	12	71

Continúa…

9.26 DEPARTAMENTO DE ANCASH: CENTROS POBLADOS Y HOGARES FOCALIZADOS POR EL PROGRAMA JUNTOS VI, 2008

Conclusión…

Nº	PROVINCIA	DISTRITO	POBLADOS	HOGARES
51	Recuay	Huayllapampa	6	21
52	Recuay	Pararin	14	67
53	Recuay	Tapacocha	4	16
54	Sihuas	Acobamba	6	29
55	Sihuas	Alfonso Ugarte	5	19
56	Sihuas	Cashapampa	15	74
57	Sihuas	Chingalpo	3	11
58	Sihuas	Huayllabamba	21	100
59	Sihuas	Quiches	12	76
60	Sihuas	Ragash	15	137
61	Sihuas	San Juan	43	221
62	Yungay	Cascapara	10	80
63	Yungay	Matacoto	5	18
64	Yungay	Quillo	63	399
65	Yungay	Shupluy	15	81
66	Yungay	Yanama	39	315

Fuente: Programa Nacional de Apoyo Directo a los más pobres - "JUNTOS"

F: ATENCION A NIÑOS(AS) Y ADOLESCENTES EN SITUACIÓN VULNERABLE

9.27 PERÚ: NIÑOS (AS) ADOLESCENTES ATENDIDOS POR EL PROGRAMA DE NIÑOS TRABAJADORES Y NIÑOS DE LA CALLE, SEGÚN DEPARTAMENTO, 2001 - 2008

(Número de Personas)

Departamnento	2001	2002	2003	2004	2005	2006	2007	2008
Total	**6893**	**7634**	**8562**	**6886**	**5193**	**3508**	**2560**	**2477**
Niños (as) y adolescentes trabajadores (as)	**6429**	**6374**	**7024**	**5996**	**4536**	**3076**	**2244**	**2251**
Amazonas	64	14	43	56	89	48	-	-
Ancash	325	368	405	375	293	153	193	135
Apuimac	135	254	209	208	210	156	139	94
Arequipa	341	460	455	379	310	241	208	180
Ayacucho	262	346	572	433	151	131	80	76
Cajamarca	414	387	300	211	229	131	127	117
Cusco	345	194	265	275	160	169	209	71
Huanuco	321	228	198	178	185	136	148	200
Ica	241	308	271	265	191	54	-	52
Junín	276	214	227	174	256	397	197	149
La Libertad	416	421	451	458	285	202	178	170
Lima	2204	1663	2347	1832	1440	750	308	365
Loreto	165	308	292	320	151	72	6	67
Piura	-	-	-	-	-	-	-	172
Puno	407	333	317	260	231	203	220	206
Tacna	224	363	359	315	194	140	152	68
Ucayali	289	513	313	257	161	93	79	129
Niños (as) y adolescentes de la calle	**394**	**292**	**372**	**304**	**322**	**136**	-	-
Ancash	20	3	-	-	-	-	-	-
Cajamarca	-	-	9	43	46	7	-	-
Cusco	41	-	-	-	-	-	-	-
Ica	52	63	48	53	37	15	-	-
Lima	207	204	284	184	217	103	-	-
Loreto	21	22	31	24	22	11	-	-
Puno	13	-	-	-	-	-	-	-
Ucayali	40	-	-	-	-	-	-	-
Atención en casas 1/	**70**	-	-	-	-	-	-	-
Lima	8	-	-	-	-	-	-	-
Tacna	48	-	-	-	-	-	-	-
Ancash	14	-	-	-	-	-	-	-
Inversión articulada 2/	-	**968**	**1166**	**586**	**335**	**296**	**316**	**226**
ONG IPIFAP - Chiclayo	-	617	708	238	-	-	-	-
Beneficencia de Moquegua	-	214	128	72	46	-	-	-
Municipalidad de Jaén Cajamarca	-	98	176	130	125	109	190	155
Municipalidad de Yauyos	-	39	48	46	41	48	7	-
Sullana	-	-	106	100	123	90	56	-
Casa del Niño	-	-	-	-	-	13	-	-
Huaral	-	-	-	-	-	36	63	-
Monumental - Trujillo	-	-	-	-	-	-	-	53
Huacho - Lima	-	-	-	-	-	-	-	18

1/ Casas de Estancia y Acogida

2/ Intervención articulada, viene atendiendo desde el año 2002 mediante convenios.

Fuente: Ministerio de la Mujer y Desarrollo Social (MIMDES) - Programa Integral Nacional para el Bienestar Familiar (INABIF).

9.28 DEPARTEMENTO DE ANCASH: NIÑOS Y NIÑAS MENORES DE 5 AÑOS DE EDAD ATENDIDOS Y CONTROLADOS POR LOS PROYECTOS DE SALUD Y NUTRICIÓN QUE EJECUTA CARITAS, 2008

Región	Provincia	Atendidos	Controlados
Ancash		**11924**	**11499**
	Huaraz	660	630
	Carhuaz	1463	1422
	Casma	652	592
	Corongo	430	425
	Huaylas	1410	1386
	Mariscal Luzuriaga	1448	1414
	Pallasca	1116	1049
	Pomabamba	1463	1409
	Sihuas	1572	1516
	Yungay	1298	1264
	Santa	412	392

Fuente: Cáritas del Perú - Gerencia de Desarrollo Social.



X PARTICIPACIÓN CIUDADANA

X PARTICIPACIÓN CIUDADANA

En este capítulo se brinda información estadística de los ciudadanos inscritos en el Registro Electoral; población electoral por años, resultados en los comicios electorales Municipales según provincia y distritos; Alcaldes en función, entre otros.

Las fuentes de información provienen del Jurado Nacional de Elecciones (JNE) y el Registro Nacional de Identificación y Estado Civil (RENIEC), que conforman el Sistema Electoral del Perú.

10.1 PERU: POBLACIÓN ELECTORAL POR PROCESOS ELECTORALES, EN ELECCIONES PRESIDENCIALES, REGIONALES Y MUNICIPALES, SEGÚN DEPARTAMENTO, 2006

Departamento	Elecciones Presidenciales	Elecciones Reg. Y Municp.
	Total de Electores	Total de Electores
Total	**16 037 015**	**16 594 824**
Amazonas	179 331	188 841
Ancash	611 881	635 438
Apurimac	195 954	209 610
Arequipa	770 535	786 379
Ayacucho	306 662	320 165
Cajamarca	721 239	753 084
Cusco	643 629	665 606
Huancavelica	203 844	218 992
Huánuco	354 416	379 004
Ica	451 197	458 360
Junín	701 190	717 103
La Libertad	942 656	968 320
Lambayeque	676 735	693 250
Lima	5 605 218	5 783 398
Loreto	416 419	442 999
Madre de Dios	47 742	51 672
Moquegua	99 962	104 254
Pasco	135 670	140 471
Piura	914 912	941 264
Puno	674 865	693 571
San Martín	357 124	377 251
Tacna	172 427	178 119
Tumbes	110 335	114 904
Ucayali	201 342	212 157
Callao 1/	541 730	560 612

1/ Provincia Constitucional del Callao

Fuente: Elaboración: Jurado Nacional de Elecciones

- Oficina Nacional de Procesos Electorales (ONPE)

PERÚ: POBLACIÓN ELECTORAL POR PROCESOS ELECTORALES 2006

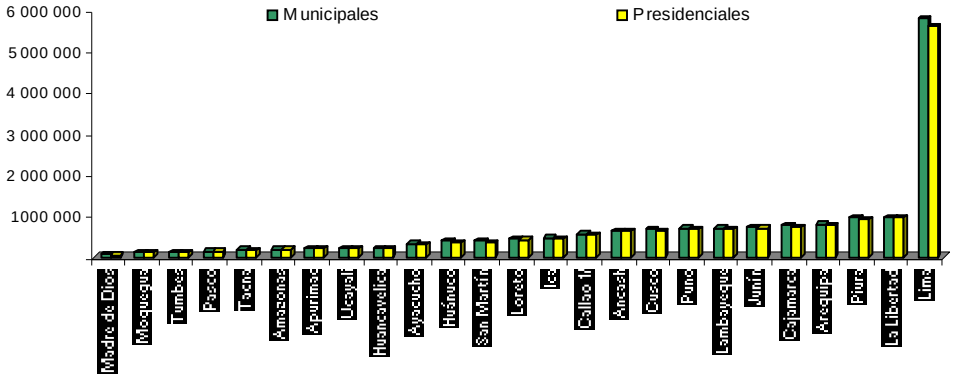

Fuente: Jurado Nacional de Elecciones

10.2 PERÚ: ELECCIONES REGIONALES Y MUNICIPALES, DISTRIBUCIÓN DEL PADRÓN ELECTORAL, SEGÚN DEPARTAMENTOS, 2006

	Población	%
Total	**16 594 824**	**100,00**
Electores Extranjeros	**8**	0,00
Electores Nacionales	**16 594 816**	**100,00**
Amazonas	188 841	1,14
Ancash	635 438	3,83
Apurimac	209 610	1,26
Arequipa	786 379	4,74
Ayacucho	320 165	1,93
Cajamarca	753 083	4,54
Cusco	665 606	4,01
Huancavelica	218 992	1,32
Huánuco	379 004	2,28
Ica	458 360	2,76
Junín	717 102	4,32
La Libertad	968 320	5,84
Lambayeque	693 250	4,18
Lima	5 783 393	34,85
Loreto	442 999	2,67
Madre de Dios	51 672	0,31
Moquegua	104 253	0,63
Pasco	140 471	0,85
Piura	941 264	5,67
Puno	693 571	4,18
San Martin	377 251	2,27
Tacna	178 119	1,07
Tumbes	114 904	0,69
Ucayali	212 157	1,28
Callao 1/	560 612	3,38

1/ Provincia Constitucional del Callao

Fuente: *Padrón Electoral aprobado por Resolución Nº 40208-2006-JNE al 29/09/2006*

Elaboración: Jurado Nacional de Elecciones- Oficina Nacional de Estadística e Información Electoral

PERÚ: ELECCIONES REGIONALES Y MUNICIPALES, DISTRIBUCIÓN DEL PADRÓN ELECTORAL SEGÚN DEPARTAMENTO, 2006
(Miles)

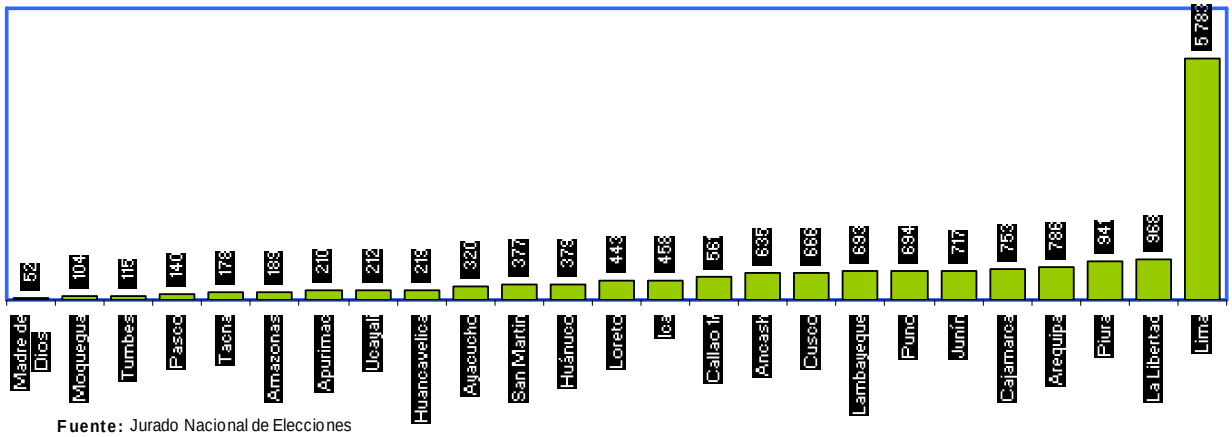

Fuente: Jurado Nacional de Elecciones

10.3 PERÚ: ELECCIONES REGIONALES Y MUNICIPALES, DISTRIBUCIÓN DEL PADRÓN ELECTORAL POR SEXO, SEGÚN DEPARTAMENTO, 2006

Provincia de Residencia	Total		Hombres		Mujeres	
	Absoluto	%	Absoluto	%	Absoluto	%
Total	**16 594 824**	**100,00**	**8 341 021**	**100,00**	**8 253 803**	**100**
Electores Extranjeros	**8**	**0,00**	**7**	**0,00**	**1**	**0,00**
Electores Nacionales	**16 594 816**	**100,00**	**8 341 014**	**100,00**	**8 253 802**	**100,00**
Amazonas	188 841	2,27	103 572	1,24	85 269	1,03
Ancash	635 438	7,66	322 543	3,87	312 895	3,79
Apurimac	209 610	2,53	104 419	1,25	105 191	1,27
Arequipa	786 379	9,48	392 565	4,71	393 814	4,77
Ayacucho	320 165	3,86	156 138	1,87	164 027	1,99
Cajamarca	753 083	9,07	390 133	4,68	362 950	4,40
Cusco	665 606	8,02	343 573	4,12	322 033	3,90
Huancavelica	218 992	2,64	107 251	1,29	111 741	1,35
Huánuco	379 004	4,57	196 579	2,36	182 425	2,21
Ica	458 360	5,52	226 518	2,72	231 842	2,81
Junín	717 102	8,64	362 413	4,34	354 689	4,30
La Libertad	968 320	11,67	483 502	5,80	484 818	5,87
Lambayeque	693 250	8,36	340 023	4,08	353 227	4,28
Lima	5 783 393	69,71	2 847 010	34,13	2 936 383	35,58
Loreto	442 999	5,34	237 339	2,85	205 660	2,49
Madre de Dios	51 672	0,62	29 577	0,35	22 095	0,27
Moquegua	104 253	1,26	53 956	0,65	50 297	0,61
Pasco	140 471	1,69	71 638	0,86	68 833	0,83
Piura	941 264	11,34	480 807	5,76	460 457	5,58
Puno	693 571	8,36	344 185	4,13	349 386	4,23
San Martín	377 251	4,54	208 572	2,50	168 679	2,04
Tacna	178 119	2,15	89 396	1,07	88 723	1,07
Tumbes	114 904	1,38	59 053	0,71	55 851	0,68
Ucayali	212 157	2,56	112 500	1,35	99 657	1,21
Callao 1/	560 612	6,76	277 752	3,33	282 860	3,43

1/ Provincia Constitucional del Callao

***Nota** : Población residente en el territorio nacional al 22 de julio de 2006*

***Fuente** . Registro Nacional de Identificación y Estado Civil (RENIEC)*

Padrón Electoral "Elecciones Regionales y Municipalidades 2006"

Elaboración: SGES/GIER/RENIEC

PERÚ: ELECCIONES REGIONALES Y MUNICIPALES, 2006

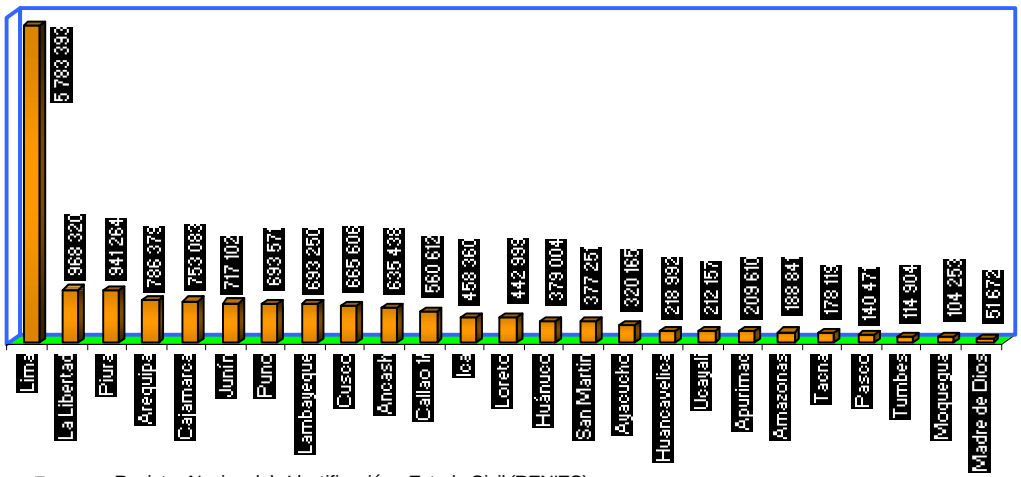

Fuente: Registro Nacional de Identificación y Estado Civil (RENIEC)

10.4 PERU: POBLACIÓN ELECTORAL POR PROCESOS DE ELECCIONES GENERALES SEGÚN DEPARTAMENTO O CONTINENTE DE RESIDENCIA, 2001 Y ABRIL 2006

Departamento de Residencia	2001		2006		Variación (%)
	Absoluto	%	Absoluto	%	
Total	**14 906 233**	**100,00**	**16 494 906**	**100,00**	**10,66**
Residentes Territorio Nacional	**14 650 550**	**98,28**	**16 037 015**	**97,22**	**9,46**
Amazonas	165 589	1,11	179 331	1,09	8,30
Ancash	595 791	4,00	611 881	3,71	2,70
Apurimac	184 655	1,24	195 954	1,19	6,12
Arequipa	697 456	4,68	770 535	4,67	10,48
Ayacucho	292 360	1,96	306 662	1,86	4,89
Cajamarca	638 285	4,28	721 239	4,37	13,00
Cusco	599 879	4,02	643 629	3,90	7,29
Huancavelica	208 209	1,40	203 844	1,24	-2,10
Huánuco	353 829	2,37	354 416	2,15	0,17
Ica	412 903	2,77	451 197	2,74	9,27
Junín	673 852	4,52	701 190	4,25	4,06
La Libertad	863 245	5,79	942 656	5,71	9,20
Lambayeque	614 050	4,12	676 735	4,10	10,21
Lima	5 066 395	33,99	5 605 218	33,98	10,64
Loreto	371 138	2,49	416 419	2,52	12,20
Madre de Dios	38 323	0,26	47 742	0,29	24,58
Moquegua	89 802	0,60	99 962	0,61	11,31
Pasco	133 111	0,89	135 670	0,82	1,92
Piura	816 314	5,48	914 912	5,55	12,08
Puno	622 923	4,18	674 865	4,09	8,34
San Martín	308 717	2,07	357 124	2,17	15,68
Tacna	146 429	0,98	172 427	1,05	17,75
Tumbes	92 046	0,62	110 335	0,67	19,87
Ucayali	181 995	1,22	201 342	1,22	10,63
Callao 1/	483 254	3,24	541 730	3,28	12,10
Residentes en el Exterior	**255 683**	**1,72**	**457 891**	**2,78**	**79,09**
Africa	138	0,00	145	0,00	5,07
América	189 078	1,27	293 356	1,78	55,15
Asia	13 649	0,09	23 147	0,14	69,59
Europa	51 996	0,35	139 790	0,85	168,85
Oceanía	822	0,01	1 453	0,01	76,76

1/ Provincia Constitucional del Callao

Fuente: *Registro Nacional de Identificación y Estado Civil (RENIEC)*

Padrón Electoral "Elecciones Generales 2001"

Padrón Electoral "Elecciones Generales 2006" del 09 de abril.

Elaboración: SGES/GIER/RENIEC

10.5 DEPARTAMENTO DE ANCASH: POBLACIÓN ELECTORAL POR SEXO, 2004 Y 2006

Sexo	Total	Electores dentro del País	Ancash	Resto del País	Electores peruanos en el extranjero
2004					
Total	**15 324 863**	**15 005 084**	**575 403**	**14 429 681**	**319 779**
Hombre	**7 648 056**	7 508 678	292 821	7 215 857	139 378
Mujer	**7 676 807**	7 496 406	282 582	7 213 824	180 401
2006					
Total	**16 494 906**	**16 037 015**	**611 881**	**15 425 134**	**457 891**
Hombre	**8 272 473**	8 070 614	311 288	7 759 326	201 859
Mujer	**8 222 433**	7 966 401	300 593	7 665 808	256 032

Electores del país: Son los peruanos de 18 y más años de edad residente en el territorio nacional y que cuentan con Documento Nacional de Identificación (DNI)

Electores peruanos en el extranjero: Comprende a los peruanos de 18 y más años de edad, residentes en el exterior y que se encuentran registrados en los Consulados y Embajadas del Perú.

Fuente: Registro Nacional de Identificación y Estado Civil (RENIEC).

10.6 DEPARTAMENTO DE ANCASH: POBLACIÓN ELECTORAL POR AÑOS, SEGÚN PROVINCIA, 1995 - 2006

Provincia	1995 (Al 4 de abril)	1997 (Al 14 de julio)	1998 (Al 31 de dic.)	2000 (Al 31 de dic.)	2001 (Al 15 de feb.)	2002 (A abril)	2003 (A Junio)	2006 1/
Total	**490 737**	**546 809**	**550 232**	**585 031**	**595 791**	**616 880**	**629 316**	**635 438**
Huaraz	43 750	73 067	73 670	80 932	83 159	86 836	88 642	92 498
Aija	5 085	5 324	5 292	5 223	5 228	5 370	5 400	4 938
Antonio Raymondi	8 506	8 871	8 764	9 078	9 179	9 448	9 324	7 949
Asunción	4 937	5 258	5 254	5 470	5 530	5 705	5 804	5 203
Bolognesi	13 755	14 155	14 067	14 294	14 353	14 710	15 209	14 819
Carhuaz	21 648	23 313	23 455	24 981	25 593	26 841	27 576	28 407
Carlos Fermín Fitzcarrald	9 592	10 091	10 036	10 571	10 724	11 204	11 451	10 274
Casma	19 740	21 096	21 173	22 511	23 055	23 873	24 385	25 650
Corongo	3 605	3 778	3 739	3 890	3 966	4 133	4 264	4 134
Huari	33 875	35 139	34 755	35 406	35 828	36 445	36 607	32 082
Huarmey	13 301	13 982	14 008	14 824	15 097	15 600	16 019	17 126
Huaylas	22 943	24 192	24 379	26 614	27 031	28 041	29 109	29 763
Mariscal Luzuriaga	7 530	8 121	8 073	9 031	9 263	9 713	10 145	10 863
Ocros	3 653	3 744	3 710	3 612	3 558	3 636	4 492	5 008
Pallasca	12 476	12 992	12 907	13 399	13 345	13 662	13 717	12 580
Pomabamba	10 698	11 588	11 546	13 363	13 644	14 277	14 419	13 355
Recuay	11 810	12 376	12 277	12 229	12 261	12 561	12 864	12 978
Santa	206 768	220 073	223 434	236 800	241 387	249 623	254 376	263 845
Sihuas	13 365	14 150	14 068	15 189	15 469	15 999	16 119	14 674
Yungay	23 700	25 499	25 625	27 614	28 121	29 203	29 394	29 292

1/ Población residente en el territorio nacional al 22 de julio de 2006

Fuente: *Registro Nacional de Identificación y Estado Civil (RENIEC) - Padrón Electoral "Elecciones Generales"*

Elaboración: SGES/GIE/RENIEC

10.7 DEPARTAMENTO DE ANCASH: CIUDADANOS INSCRITOS EN EL REGISTRO ELECTORAL POR AÑOS, SEGÚN PROVINCIA Y DISTRITO, 1992- 2006

Provincia y Distrito	Años								
	1992	1993	1995	1997	1998	2000	2001	2003	2006
Ancash	**479 337**	**481 125**	**490 737**	**546 809**	**550 232**	**585 031**	**595 791**	**629 316**	**635 438**
Huaraz	**62 196**	**62 382**	**43 750**	**73 067**	**73 670**	**80 932**	**83 159**	**88 642**	**92 498**
Huaraz	47 159	47 347	27 076	29 202	29 633	33 009	33 941	36 031	37 095
Cochabamba	888	888	1 004	1 007	994	1 072	1 055	1 151	1 139
Colcabamba	148	148	171	170	178	176	180	244	333
Huanchay	1 045	1 045	1 179	1 163	1 154	1 146	1 132	1 187	1 450
Independencia	2 459	2 459	2 737	29 717	29 904	32 990	34 088	36 364	38 286
Jangas	1 881	1 881	2 104	2 192	2 241	2 433	2 501	2 682	2 964
La Libertad	681	681	744	764	763	768	775	814	810
Olleros	1 638	1 637	1 741	1 791	1 760	1 847	1 872	1 955	1 785
Pampas	853	852	846	844	829	840	825	870	841
Pariacoto	1 621	1 621	2 024	2 012	2 000	2 181	2 209	2 360	2 402
Pira	1 480	1 480	1 570	1 653	1 653	1 723	1 759	1 908	2 147
Taricá	2 343	2 343	2 554	2 552	2 561	2 747	2 822	3 076	3 246
Aija	**4 826**	**4 950**	**5 085**	**5 324**	**5 292**	**5 223**	**5 228**	**5 400**	**4 938**
Aija	1 919	1 997	1 853	1 932	1 899	1 861	1 841	1 882	1 602
Coris	885	905	936	982	985	1 013	1 030	1 051	1 015
Huacllán	215	215	241	271	268	269	264	287	350
La Merced	1 374	1 401	1 423	1 492	1 482	1 443	1 460	1 524	1 329
Succha	433	432	632	647	658	637	633	656	642
Antonio Raymondi	**8 961**	**8 927**	**8 506**	**8 871**	**8 764**	**9 078**	**9 179**	**9 324**	**7 949**
Llamellín	2 808	2 807	2 520	2 583	2 544	2 518	2 538	2 532	2 051
Aczo	1 405	1 406	1 345	1 382	1 374	1 262	1 269	1 270	1 095
Chaccho	1 467	1 434	1 333	1 374	1 354	1 374	1 380	1 358	1 031
Chingas	1 376	1 375	1 332	1 196	1 178	1 199	1 199	1 329	1 043
Mirgas	1 814	1 814	1 851	2 170	2 150	2 323	2 377	2 368	2 125
San Juan de Rontoy	91	91	125	166	164	402	416	467	604
Asunción	**5 034**	**5 031**	**4 937**	**5 258**	**5 254**	**5 470**	**5 530**	**5 804**	**5 203**
Chacas	3 311	3 309	3 213	3 412	3 430	3 608	3 642	3 792	3 287
Acochaca	1 723	1 722	1 724	1 846	1 824	1 862	1 888	2 012	1 916
Bolognesi	**14 253**	**14 460**	**13 755**	**14 155**	**14 067**	**14 294**	**14 353**	**15 209**	**14 819**
Chiquián	3 915	3 909	3 883	3 953	3 908	3 824	3 861	3 950	3 392
Abelardo Pardo Lezameta	177	177	141	141	148	145	141	140	352
Antonio Raymondi	572	572	591	590	609	626	640	804	1 124
Aquia	1 769	1 769	1 635	1 656	1 627	1 594	1 602	1 636	1 459
Cajacay	831	831	795	845	838	862	857	911	845
Canis	169	169	164	168	168	171	154	276	305
Colquioc	940	970	995	1 006	981	977	974	1 018	1 014
Huallanca	2 929	3 044	2 791	2 887	2 893	3 091	3 143	3 279	3 117
Huasta	498	569	539	606	613	636	656	694	724
Huayllacayán	637	637	674	704	694	688	665	685	540
La Primavera	135	135	141	166	163	176	170	190	268
Mangas	514	513	386	379	372	389	377	442	463
Pacllón	610	610	558	585	584	635	632	642	588
San Miguel de Corpanqui	200	198	165	160	159	162	159	209	225
Ticllos	357	357	297	309	310	318	322	333	403
Carhuaz	**20 358**	**20 322**	**21 648**	**23 313**	**23 455**	**24 981**	**25 593**	**27 576**	**28 407**
Carhuaz	7 131	7 146	7 624	8 125	8 147	8 519	8 672	9 267	8 999
Acopampa	1 081	1 080	1 100	1 190	1 206	1 256	1 275	1 351	1 394

Continua....

10.7 DEPARTAMENTO DE ANCASH: CIUDADANOS INSCRITOS EN EL REGISTRO ELECTORAL POR AÑOS, SEGÚN PROVINCIA Y DISTRITO, 1992- 2006

Continua....

Provincia Y Distrito	Años								
	1992	1993	1995	1997	1998	2000	2001	2003	2006
Amashca	934	934	1 000	1 066	1 063	1 119	1 148	1 241	1 363
Anta	1 074	1 051	1 170	1 258	1 251	1 300	1 342	1 448	1 470
Ataquero	947	947	970	1 001	1 004	1 038	1 056	1 124	1 324
Marcará	3 763	3 764	4 014	4 435	4 463	4 763	4 917	5 317	5 462
Parihuanca	813	813	820	883	878	900	907	1 001	1 011
San Miguel de Aco	831	831	913	1 001	1 000	1 094	1 137	1 221	1 347
Shilla	1 875	1 875	1 924	2 061	2 107	2 470	2 560	2 788	2 803
Tinco	797	769	849	908	914	957	984	1 087	1 476
Yungar	1 112	1 112	1 264	1 385	1 422	1 565	1 595	1 731	1 758
Carlos Fermín Fitzcarrald	**9 228**	**9 176**	**9 592**	**10 091**	**10 036**	**10 571**	**10 724**	**11 451**	**10 274**
San Luís	5 343	5 334	5 587	5 938	5 876	6 197	6 331	6 839	6 258
San Nicolás	1 422	1 436	1 534	1 572	1 554	1 669	1 685	1 747	1 519
Yauya	2 463	2 406	2 471	2 581	2 606	2 705	2 708	2 865	2 497
Casma	**17 260**	**17 428**	**19 740**	**21 096**	**21 173**	**22 511**	**23 055**	**24 385**	**25 650**
Casma	11 578	11 754	13 565	14 513	14 615	15 415	15 827	16 682	17 937
Buena Vista Alta	1 660	1 655	1 810	1 907	1 889	2 062	2 089	2 199	2 135
Comandante Noel	904	902	1 026	1 088	1 085	1 145	1 162	1 224	1 319
Yaután	3 118	3 117	3 339	3 588	3 584	3 889	3 977	4 280	4 259
Corongo	**3 683**	**3 686**	**3 605**	**3 778**	**3 739**	**3 890**	**3 966**	**4 264**	**4 134**
Corongo	1 072	1 069	1 030	1 071	1 060	1 099	1 125	1 176	1 051
Aco	312	312	279	292	290	291	280	315	263
Bambas	259	263	232	239	234	240	245	278	296
Cusca	620	620	636	675	678	758	825	944	1 075
La Pampa	606	608	622	638	632	638	659	721	731
Yanac	602	602	607	658	643	644	607	576	429
Yupán	212	212	199	205	202	220	225	254	289
Huari	**33 869**	**34 059**	**33 875**	**35 139**	**34 755**	**35 406**	**35 828**	**36 607**	**32 082**
Huari	5 667	5 858	5 739	6 134	6 089	6 113	6 158	6 120	5 075
Anra	770	769	826	884	978	872	873	898	767
Cajay	1 825	1 825	1 770	1 826	1 820	1 833	1 891	2 098	2 060
Chavín de Huantar	4 448	4 447	4 487	4 725	4 604	4 959	5 074	5 168	5 034
Huacachi	1 731	1 731	1 620	1 634	1 604	1 622	1 609	1 612	1 187
Huacchis	1 293	1 293	1 278	1 291	1 269	1 269	1 257	1 253	896
Huachis	1 777	1 781	1 739	1 777	1 759	1 826	1 856	2 058	2 236
Huantar	2 032	2 031	1 864	1 936	1 911	1 880	1 892	1 961	1 608
Masín	2 305	2 304	2 075	2 168	2 126	2 048	2 077	2 206	1 648
Paucas	1 104	1 104	1 176	1 248	1 236	1 260	1 238	1 253	969
Pontó	1 952	1 952	1 969	1 983	1 968	2 007	1 988	1 901	1 579
Rahuapampa	696	696	662	670	665	638	634	651	580
Rapayán	670	670	851	866	863	877	858	861	722
San Marcos	5 718	5 717	5 853	6 020	5 917	6 252	6 464	6 567	5 983
San Pedro de Chana	889	889	957	984	970	1 022	1 025	1 047	915
Uco	992	992	1009	993	976	928	934	953	823
Huarmey	**12 567**	**12 564**	**13 301**	**13 982**	**14 008**	**14 824**	**15 097**	**16 019**	**17 126**
Huarmey	10 634	10 631	11 309	11 870	11 881	12 578	12 842	13 468	13 923
Cochapetí	403	403	421	423	419	434	441	492	579
Culebras	542	542	646	746	758	890	897	959	1 195

Continua.....

10.7 DEPARTAMENTO DE ANCASH: CIUDADANOS INSCRITOS EN EL REGISTRO ELECTORAL POR AÑOS, SEGÚN PROVINCIA Y DISTRITO, 1992- 2006

Continua…

Provincia Y Distrito	Años								
	1992	1993	1995	1997	1998	2000	2001	2003	2006
Huayán	459	459	441	437	440	431	430	578	656
Malvas	529	529	484	506	510	491	487	522	773
Huaylas	**21 799**	**21 774**	**22 943**	**24 192**	**24 379**	**26 614**	**27 031**	**29 109**	**29 763**
Caraz	9 414	9 372	10 194	10 831	10 932	11 785	12 068	12 763	13 459
Huallanca	552	556	661	677	689	768	747	1 050	938
Huata	799	799	834	860	861	887	893	924	937
Huaylas	2 052	2 052	1 575	1 593	1 526	1 504	1 494	1 499	1 361
Mato	1 073	1 072	1 158	1 210	1 209	1 259	1 258	1 334	1 255
Pamparomás	2 163	2 180	2 503	2 572	2 580	2 743	2 777	3 231	3 240
Pueblo Libre	2 787	2 785	2 924	3 111	3 128	3 799	3 893	4 058	4 134
Santa Cruz	1 474	1 473	1 632	1 772	1 813	2 147	2 174	2 334	2 463
Santo Toribio	562	562	582	637	708	733	739	795	823
Yuracmarca	923	923	880	929	933	989	988	1 121	1 153
Mariscal Luzuriaga	**7 503**	**7 512**	**7 530**	**8 121**	**8 073**	**9 031**	**9 263**	**10 145**	**10 863**
Piscobamba	1 755	1 746	1 679	1 786	1 757	1 872	1 919	1 962	1 855
Casca	1 397	1 397	1 411	1 517	1 520	1 641	1 670	1 786	1 847
Eleazar Guzmán Barrón	291	291	367	397	391	402	425	495	676
Fidel Olivas Escudero	851	851	814	868	856	929	939	1 015	1 042
Llama	950	950	728	799	790	860	879	942	873
Llumpa	967	967	1 047	1 110	1 109	1 411	1 444	1 713	2 135
Lucma	908	926	1 092	1 206	1 217	1 414	1 476	1 591	1 699
Musga	384	384	392	438	433	502	511	641	736
Ocros	**3 627**	**3 627**	**3 653**	**3 744**	**3 710**	**3 612**	**3 558**	**4 492**	**5 008**
Ocros	993	993	993	1 010	1 001	977	974	1 025	935
Acas	175	175	187	185	184	178	170	280	484
Cajamarquilla	167	167	151	146	142	130	123	172	164
Carhuapampa	256	256	280	281	279	280	280	313	354
Cochas	286	286	316	365	386	410	405	667	741
Congas	607	607	620	627	625	623	612	645	679
Llipa	154	154	170	171	161	121	123	197	166
San Cristobal de Raján	390	390	319	314	309	294	287	479	439
San Pedro	287	287	307	339	326	329	314	433	705
Santiago de Chilcas	312	312	310	306	297	270	270	281	341
Pallasca	**12 383**	**12 424**	**12 476**	**12 992**	**12 907**	**13 399**	**13 345**	**13 717**	**12 580**
Cabana	1 876	1 875	1 824	1 921	1 899	1 941	1 941	1 980	1 955
Bolognesi	562	560	550	574	573	586	594	606	573
Conchucos	2 631	2 671	2 865	2 955	2 966	3 293	3 291	3 392	3 003
Huacaschuque	452	452	460	495	478	489	477	433	381
Huandoval	571	572	584	614	606	613	610	634	573
Lacabamba	324	326	334	336	338	334	311	345	340
Llapo	345	345	363	372	366	367	357	369	338
Pallasca	1 418	1 418	1 363	1 430	1 427	1 457	1 485	1 628	1 480
Pampas	2 331	2 331	2 255	2 311	2 277	2 325	2 262	2 256	1 952
Santa Rosa	631	633	673	703	696	677	680	687	623
Tauca	1 242	1 241	1 205	1 281	1 281	1 317	1 337	1 387	1 362
Pomabamba	**10 273**	**10 301**	**10 698**	**11 588**	**11 546**	**13 363**	**13 644**	**14 419**	**13 355**
Pomabamba	5 468	5 462	5 723	6 290	6 381	7 353	7 555	8 020	7 676

Continua...

10.7 DEPARTAMENTO DE ANCASH: CIUDADANOS INSCRITOS EN EL REGISTRO ELECTORAL POR AÑOS, SEGÚN PROVINCIA Y DISTRITO, 1992- 2006

Conclusión…

Provincia Y Distrito	Años								
	1992	1993	1995	1997	1998	2000	2001	2003	2006
Huayllán	1 780	1 779	1 776	1 921	1 918	2 000	2 051	2 155	1 949
Parobamba	2 250	2 285	2 387	2 502	2 380	2 965	2 987	3 138	2 598
Quinuabamba	775	775	812	875	867	1 045	1 051	1 106	1 132
Recuay	**11 711**	**11 720**	**11 810**	**12 376**	**12 277**	**12 229**	**12 261**	**12 864**	**12 978**
Recuay	4 568	4 560	4 517	4 755	4 648	4 530	4 554	4 652	4 054
Catac	1 894	1 894	2 014	2 150	2 178	2 249	2 309	2 440	2 528
Cotaparaco	231	231	216	220	229	252	244	303	501
Huayllapampa	464	464	495	498	493	471	457	511	512
Llacllín	310	310	358	368	389	414	413	428	525
Marca	654	654	690	687	696	690	678	731	920
Pampas Chico	422	421	460	512	505	545	543	602	700
Pararín	453	452	546	592	582	574	581	643	663
Tapacocha	358	357	344	333	333	323	318	334	505
Ticapampa	2 357	2 377	2 170	2 261	2 224	2 181	2 164	2 220	2 070
Santa	**185 018**	**185 898**	**206 768**	**220 073**	**223 434**	**236 800**	**241 387**	**254 376**	**263 845**
Chimbote	150 135	151 954	153 603	159 245	158 827	161 166	162 452	165 839	157 008
Cáceres del Perú	2 675	2 662	2 745	2 923	2 918	3 100	3 141	3 337	3 231
Coishco	5 003	5 003	5 745	6 262	6 617	7 577	7 783	8 473	9 647
Macate	1 884	1 884	1 885	1 965	1 958	1 983	1 996	2 121	2 017
Moro	3 510	3 052	3 928	4 178	4 205	4 518	4 633	4 974	5 091
Nepeña	6 556	6 057	6 910	7 357	7 454	7 880	7 943	8 928	8 769
Samanco	1 519	1 539	1 720	1 871	1 892	2 106	2 143	2 371	2 541
Santa	13 736	13 747	14 921	15 814	15 943	17 128	17 559	18 384	18 677
Nuevo Chimbote	-	-	15 311	20 458	23 620	31 342	33 737	39 949	56 864
Sihuas	**13 436**	**13 533**	**13 365**	**14 150**	**14 068**	**15 189**	**15 469**	**16 119**	**14 674**
Sihuas	2 979	3 032	2 973	3 184	3 179	3 476	3 585	3 723	3 555
Acobamba	669	669	690	719	722	807	817	869	774
Alfonso Ugarte	645	645	597	613	607	589	587	572	366
Cashapampa	1 142	1 142	1 142	1 211	1 204	1 326	1 359	1 377	1 239
Chingalpo	584	584	561	582	586	603	608	630	534
Huayllapampa	1 723	1 723	1 690	1 792	1 778	1 886	1 922	2 025	1 773
Quiches	1 236	1 274	1 223	1 270	1 259	1 326	1 336	1 378	1 151
Ragash	1 090	1 097	1 100	1 157	1 154	1 185	1 194	1 245	1 119
San Juan	2 513	2 512	2 563	2 732	2 688	3 049	3 100	3 291	3 238
Sicsibamba	855	855	826	890	891	942	961	1 009	925
Yungay	**21 352**	**21 351**	**23 700**	**25 499**	**25 625**	**27 614**	**28 121**	**29 394**	**29 292**
Yungay	9 852	9 851	10 773	11 514	11 537	12 141	12 403	12 914	12 414
Cascapara	776	776	849	889	890	933	946	997	967
Mancos	2 939	2 939	3 232	3 547	3 530	3 660	3 756	3 967	4 072
Matacoto	682	682	712	784	787	834	860	905	918
Quillo	1 718	1 718	2 405	2 454	2 537	3 361	3 384	3 508	4 719
Ranrahirca	1 417	1 417	1 530	1 621	1 637	1 707	1 742	1 840	1 763
Shupluy	870	868	917	1 028	1 037	1 084	1 098	1 132	1 017
Yanama	3 098	3 100	3 282	3 662	3 670	3 894	3 932	4 131	3 422

Fuente: Registro Nacional de Identificación y Estado Civil (RENIEC)

Elaboración: SGES / GIE / RENIEC

10.8 DEPARTAMENTO DE ANCASH: POBLACIÓN ELECTORAL POR GRUPOS DE EDAD, SEGÚN PROVINCIA Y DISTRITO, 2006

Provincia y Distrito	Total	Total Hombres	Menos de 20 años 1/	De 20 a 24 años	De 25 a 34 años	De 35 a 49 años	De 50 a 64 años	De 65 a más años	Total Mujeres	Menos de 20 años 1/	De 20 a 24 años	De 25 a 34 años	De 35 a 49 años	De 50 a 64 años	De 65 a más años
Ancash	**611 881**	**311 288**	**15 010**	**46 544**	**83 169**	**88 130**	**50 461**	**27 974**	**300 593**	**14 594**	**44 437**	**80 186**	**87 670**	**49 090**	**24 616**
Huaraz	**90 388**	**44 889**	**2 128**	**6 955**	**12 579**	**12 269**	**7 205**	**3 753**	**45 499**	**2 200**	**6 955**	**12 663**	**12 570**	**7 286**	**3 825**
Huaraz	**36 743**	**17 999**	813	2 763	5 244	4 919	2 841	1 419	**18 744**	814	2 757	5 465	5 099	2 963	1 646
Cochabamba	**974**	**555**	22	78	111	171	100	73	**419**	14	60	106	132	79	28
Colcabamba	**294**	**159**	8	25	34	37	29	26	**135**	5	23	28	32	23	24
Huanchay	**1 171**	**648**	33	69	115	187	128	116	**523**	22	68	113	155	104	61
Independencia	**37 954**	**18 725**	870	2 934	5 372	5 148	2 950	1 451	**19 229**	985	3 022	5 372	5 347	3 028	1 475
Jangas	**2 717**	**1 347**	84	219	374	327	243	100	**1 370**	90	212	369	359	227	113
La Libertad	**720**	**365**	25	58	78	102	60	44	**355**	19	60	81	98	69	28
Olleros	**1 703**	**852**	35	123	195	218	163	118	**851**	37	127	168	231	180	108
Pampas	**800**	**435**	14	55	74	127	75	90	**365**	13	43	76	104	70	59
Pariacoto	**2 263**	**1 230**	70	204	296	336	206	118	**1 033**	47	163	259	287	172	105
Pira	**1 944**	**1 003**	47	146	269	256	178	107	**941**	54	143	232	295	147	70
Tarica	**3 105**	**1 571**	109	281	417	441	232	91	**1 534**	100	277	394	431	224	108
Aija	**4 659**	**2 410**	**101**	**336**	**588**	**646**	**402**	**337**	**2 249**	**100**	**334**	**525**	**643**	**382**	**265**
Aija	**1 625**	**798**	42	106	174	227	137	112	**827**	31	114	204	242	130	106
Coris	**934**	**505**	18	76	130	134	72	75	**429**	21	69	93	127	70	49
Huacllán	**286**	**152**	8	21	34	43	21	25	**134**	8	19	28	38	24	17
La Merced	**1 297**	**671**	24	103	190	174	110	70	**626**	31	103	149	171	113	59
Succha	**517**	**284**	9	30	60	68	62	55	**233**	9	29	51	65	45	34
Antonio Raymondi	**7 715**	**4 169**	**236**	**694**	**1 073**	**1 110**	**684**	**372**	**3 546**	**240**	**612**	**903**	**1 025**	**545**	**221**
Llamellin	**2 008**	**1 079**	70	184	284	247	179	115	**929**	48	159	218	264	168	72
Aczo	**1 083**	**603**	36	88	149	165	98	67	**480**	32	76	110	141	77	44
Chaccho	**986**	**527**	34	90	108	148	97	50	**459**	31	68	121	133	83	23
Chingas	**1 033**	**539**	24	72	128	157	95	63	**494**	33	72	108	162	82	37
Mirgas	**2 025**	**1 124**	60	201	320	311	175	57	**901**	75	193	253	252	93	35
San Juan de Rontoy	**580**	**297**	12	59	84	82	40	20	**283**	21	44	93	73	42	10
Asunción	**5 164**	**2 542**	**149**	**448**	**702**	**666**	**412**	**165**	**2 622**	**141**	**446**	**626**	**676**	**488**	**245**
Chacas	**3 259**	**1 654**	86	277	456	458	267	110	**1 605**	82	254	400	445	270	154
Acochaca	**1 905**	**888**	63	171	246	208	145	55	**1 017**	59	192	226	231	218	91
Bolognesi	**13 373**	**7 224**	**327**	**1 036**	**1 658**	**2 028**	**1 309**	**866**	**6 149**	**267**	**847**	**1 487**	**1 789**	**1 090**	**669**
Chiquián	**3 420**	**1 758**	89	242	393	500	308	226	**1 662**	75	235	400	470	266	216
Abelardo Pardo Lezameta	**147**	**80**	6	14	15	14	19	12	**67**	3	5	15	16	16	12
Antonio Raymondi	**734**	**404**	15	39	73	120	87	70	**330**	13	35	73	118	46	45
Aquia	**1 392**	**776**	40	129	178	210	131	88	**616**	23	80	140	188	123	62
Cajacay	**791**	**400**	16	47	97	126	72	42	**391**	18	55	106	118	62	32

Continúa ...

10.8 DEPARTAMENTO DE ANCASH: POBLACIÓN ELECTORAL POR GRUPOS DE EDAD, SEGÚN PROVINCIA Y DISTRITO, 2006

Continúa ...

Provincia y Distrito	Total	Total Hombres	Menos de 20 años 1/	De 20 a 24 años	De 25 a 34 años	De 35 a 49 años	De 50 a 64 años	De 65 a más años	Total Mujeres	Menos de 20 años 1/	De 20 a 24 años	De 25 a 34 años	De 35 a 49 años	De 50 a 64 años	De 65 a más años
Canis	**213**	**119**	1	16	36	33	14	19	**94**	0	7	25	22	23	17
Colquioc	**944**	**498**	23	62	104	160	95	54	**446**	16	42	99	148	93	48
Huallanca	**3 035**	**1 672**	84	304	413	468	278	125	**1 363**	74	239	359	378	222	91
Huasta	**653**	**386**	9	65	102	91	71	48	**267**	12	39	85	62	41	28
Huayllacayán	**508**	**312**	18	35	64	90	67	38	**196**	6	23	42	63	47	15
La Primavera	**182**	**105**	1	8	21	33	19	23	**77**	2	6	16	19	19	15
Mangas	**266**	**137**	2	13	17	39	34	32	**129**	1	15	22	41	21	29
Padlón	**532**	**292**	12	26	86	80	54	34	**240**	11	30	56	77	46	20
San Miguel de Corpanqui	**201**	**107**	3	15	20	28	19	22	**94**	1	9	13	23	30	18
Ticllos	**355**	**178**	8	21	39	36	41	33	**177**	12	27	36	46	35	21
Carhuaz	**27 024**	**13 148**	**752**	**2 180**	**3 577**	**3 601**	**2 013**	**1 025**	**13 876**	**781**	**2 198**	**3 637**	**3 677**	**2 170**	**1 413**
Carhuaz	**8 752**	**4 271**	217	695	1 180	1 166	685	328	**4 481**	232	687	1 156	1 175	703	528
Acopampa	**1 338**	**641**	27	100	161	188	99	66	**697**	23	115	173	176	110	100
Amashca	**1 285**	**621**	35	90	152	178	110	56	**664**	35	95	165	184	115	70
Anta	**1 418**	**683**	44	111	187	179	93	69	**735**	50	126	191	175	118	75
Ataquero	**1 073**	**526**	31	83	127	152	80	53	**547**	36	85	129	154	76	67
Marcará	**5 271**	**2 566**	180	445	721	704	386	130	**2 705**	170	449	734	752	439	161
Pariahuanca	**884**	**417**	23	62	107	111	67	47	**467**	27	62	122	123	69	64
San Miguel de Aco	**1 275**	**624**	43	114	180	169	85	33	**651**	41	117	189	184	85	35
Shilla	**2 759**	**1 308**	69	231	369	359	192	88	**1 451**	96	247	373	362	244	129
Tinco	**1 299**	**643**	32	99	176	174	89	73	**656**	26	93	180	174	105	78
Yungar	**1 670**	**848**	51	150	217	221	127	82	**822**	45	122	225	218	106	106
Carlos Fermín Fitzcarrald	**9 960**	**4 908**	**334**	**864**	**1 279**	**1 271**	**872**	**288**	**5 052**	**333**	**871**	**1 315**	**1 353**	**891**	**289**
San Luís	**6 104**	**2 963**	227	550	817	729	473	167	**3 141**	217	568	809	824	539	184
San Nicolás	**1 463**	**758**	44	112	185	219	159	39	**705**	46	109	203	191	128	28
Yauya	**2 393**	**1 187**	63	202	277	323	240	82	**1 206**	70	194	303	338	224	77
Casma	**24 927**	**12 957**	**575**	**1 935**	**3 542**	**3 640**	**2 048**	**1 217**	**11 970**	**542**	**1 767**	**3 301**	**3 551**	**1 882**	**927**
Casma	**17 506**	**8 890**	381	1 302	2 499	2 445	1 432	831	**8 616**	384	1 260	2 406	2 530	1 377	659
Buena Vista Alta	**2 027**	**1 134**	64	153	311	311	185	110	**893**	47	138	224	282	126	76
Comancante Noel	**1 281**	**692**	28	92	149	238	116	69	**589**	32	78	168	186	79	46
Yaután	**4 113**	**2 241**	102	388	583	646	315	207	**1 872**	79	291	503	553	300	146
Corongo	**3 699**	**2 037**	**103**	**261**	**500**	**607**	**378**	**188**	**1 662**	**58**	**231**	**398**	**550**	**291**	**134**
Corongo	**1 009**	**528**	24	67	147	128	99	63	**481**	17	67	104	145	89	59
Aco	**226**	**118**	0	12	31	34	29	12	**108**	1	7	26	41	23	10
Bambas	**250**	**146**	9	21	34	35	31	16	**104**	4	18	21	33	18	10
Cusca	**902**	**497**	43	73	137	153	74	17	**405**	21	72	133	116	55	8

Continúa ...

10.8 DEPARTAMENTO DE ANCASH: POBLACIÓN ELECTORAL POR GRUPOS DE EDAD, SEGÚN PROVINCIA Y DISTRITO, 2006

Continúa ...

Provincia y Distrito	Total	Total Hombres	Menos de 20 años 1/	De 20 a 24 años	De 25 a 34 años	De 35 a 49 años	De 50 a 64 años	De 65 a más años	Total Mujeres	Menos de 20 años 1/	De 20 a 24 años	De 25 a 34 años	De 35 a 49 años	De 50 a 64 años	De 65 a más años
La Pampa	639	367	11	51	71	126	69	39	272	5	38	53	105	50	21
Yanac	428	236	9	18	48	92	44	25	192	6	21	44	78	32	11
Yupán	245	145	7	19	32	39	32	16	100	4	8	17	32	24	15
Huari	**29 601**	**15 364**	**825**	**2 343**	**3 679**	**4 434**	**2 559**	**1 524**	**14 237**	**777**	**2 176**	**3 444**	**4 152**	**2 416**	**1 272**
Huari	5 188	2 495	132	428	585	635	400	315	2 693	173	417	634	720	446	303
Anra	629	359	15	53	67	114	84	26	270	22	50	66	77	49	6
Cajay	1 792	940	38	146	261	296	135	64	852	46	139	237	226	130	74
Chavín de Huantar	4 524	2 324	131	399	613	630	365	186	2 200	125	372	543	646	357	157
Huacachi	933	521	19	65	106	189	90	52	412	12	60	84	168	67	21
Huacchis	843	450	21	46	85	160	100	38	393	12	44	80	158	80	19
Huachis	1 855	987	59	149	244	291	148	96	868	51	144	218	247	139	69
Huantar	1 487	757	40	129	177	214	126	71	730	38	112	167	203	142	68
Masín	1 408	724	43	100	168	198	129	86	684	33	113	159	190	129	60
Paucas	826	450	19	42	126	165	71	27	376	17	66	112	114	53	14
Pontó	1 381	721	42	89	160	203	140	87	660	29	74	180	194	124	59
Rahuapampa	490	261	12	49	54	77	48	21	229	9	41	61	67	33	18
Rapayán	703	383	13	47	106	114	74	29	320	15	34	92	101	63	15
San Marcos	5 889	3 107	189	501	710	850	517	340	2 782	162	412	609	793	488	318
San Pedro de Chana	902	496	32	63	144	153	68	36	406	15	57	127	121	56	30
Uco	751	389	20	37	73	145	64	50	362	18	41	75	127	60	41
Huarmey	**16 265**	**8 562**	**337**	**1 134**	**2 295**	**2 413**	**1 402**	**981**	**7 703**	**352**	**1 076**	**2 119**	**2 201**	**1 259**	**696**
Huarmey	13 727	7 133	294	958	1 944	2 018	1 151	768	6 594	303	957	1 818	1 891	1 082	543
Cochapetí	381	212	7	34	46	50	42	33	169	7	28	36	45	29	24
Culebras	1 080	603	30	85	178	168	83	59	477	33	60	163	126	57	38
Huayán	637	356	2	29	83	108	66	68	281	4	22	65	88	52	50
Malvas	440	258	4	28	44	69	60	53	182	5	9	37	51	39	41
Huaylas	**28 537**	**14 450**	**765**	**2 242**	**3 839**	**3 990**	**2 263**	**1 351**	**14 087**	**711**	**2 074**	**3 586**	**3 991**	**2 232**	**1 493**
Caraz	13 173	6 613	355	1091	1831	1829	961	546	6 560	331	991	1 732	1 889	981	636
Huallanca	731	385	8	48	112	119	73	25	346	12	40	91	111	67	25
Huata	838	423	22	57	109	111	76	48	415	18	60	88	113	83	53
Huaylas	1 309	637	25	69	125	170	133	115	672	16	66	117	184	148	141
Mato	1 222	646	26	89	170	180	108	73	576	25	77	138	178	93	65
Pamparomás	3 119	1 670	94	226	405	495	283	167	1 449	65	214	393	420	237	120
Pueblo Libre	4 024	1 890	122	331	471	511	277	178	2 134	136	331	532	562	310	263
Santa Cruz	2 304	1 230	69	197	384	312	191	77	1 074	62	180	293	293	159	87
Santo Toribio	786	390	16	43	81	115	66	69	396	20	51	82	93	80	70
Yuracmarca	1 031	566	28	91	151	148	95	53	465	26	64	120	148	74	33

Continúa ...

10.8 DEPARTAMENTO DE ANCASH: POBLACIÓN ELECTORAL POR GRUPOS DE EDAD, SEGÚN PROVINCIA Y DISTRITO, 2006

Continúa ...

Provincia y Distrito	Total	Total Hombres	Menos de 20 años 1/	De 20 a 24 años	De 25 a 34 años	De 35 a 49 años	De 50 a 64 años	De 65 a más años	Total Mujeres	Menos de 20 años 1/	De 20 a 24 años	De 25 a 34 años	De 35 a 49 años	De 50 a 64 años	De 65 a más años
Mariscal Luzuriaga	**10 074**	**5 292**	**385**	**933**	**1 365**	**1 469**	**813**	**327**	**4 782**	**388**	**855**	**1 232**	**1 271**	**735**	**301**
Piscobamba	**1 872**	**922**	59	160	219	257	144	83	**950**	63	158	226	263	156	84
Casca	**1 651**	**838**	70	140	213	217	137	61	**813**	74	132	204	189	141	73
Eleazar Guzmán Barrón	**558**	**354**	19	62	79	120	58	16	**204**	24	37	50	61	24	8
Fidel Olivas Escudero	**931**	**544**	33	112	142	159	67	31	**387**	34	72	93	130	47	11
Llama	**847**	**469**	34	75	134	110	75	41	**378**	29	82	92	90	60	25
Llumpa	**1 923**	**1 046**	86	172	308	276	159	45	**877**	70	156	252	230	129	40
Lucma	**1 587**	**774**	60	157	178	237	116	26	**813**	72	154	213	209	132	33
Musga	**705**	**345**	24	55	92	93	57	24	**360**	22	64	102	99	46	27
Ocros	**3 925**	**2 163**	**52**	**212**	**448**	**633**	**467**	**351**	**1 762**	**37**	**158**	**369**	**541**	**379**	**278**
Ocros	**922**	**510**	18	49	119	127	102	95	**412**	7	51	78	124	84	68
Acas	**255**	**139**	6	19	27	41	34	12	**116**	3	11	29	29	30	14
Cajamarquilla	**127**	**79**	0	7	9	23	22	18	**48**	0	4	3	13	19	9
Carhuapampa	**274**	**142**	1	5	19	54	44	19	**132**	2	2	22	46	34	26
Cochas	**621**	**339**	7	46	71	111	67	37	**282**	7	26	74	103	52	20
Congas	**569**	**319**	9	29	62	92	74	53	**250**	6	20	59	76	44	45
Llipa	**145**	**78**	0	4	19	20	19	16	**67**	0	8	7	19	19	14
San Cristobal de Rajan	**382**	**214**	7	22	66	64	27	28	**168**	4	13	42	48	32	29
San Pedro	**378**	**209**	4	20	42	63	49	31	**169**	3	16	38	51	36	25
Santiago de Chilcas	**252**	**134**	0	11	14	38	29	42	**118**	5	7	17	32	29	28
Pallasca	**11 988**	**6 472**	**398**	**987**	**1 543**	**1 902**	**1 072**	**570**	**5 516**	**299**	**811**	**1 407**	**1 656**	**901**	**442**
Cabana	**1 906**	**1 040**	57	143	270	297	175	98	**866**	40	110	216	267	143	90
Bolognesi	**551**	**295**	17	53	73	73	51	28	**256**	16	45	70	67	38	20
Conchucos	**2 784**	**1 588**	124	252	404	519	204	85	**1 196**	68	198	353	367	149	61
Huacaschuque	**339**	**179**	11	31	37	47	29	24	**160**	14	18	41	51	21	15
Huandoval	**546**	**305**	18	44	86	73	45	39	**241**	11	44	67	45	50	24
Lacabamba	**287**	**175**	11	23	33	42	44	22	**112**	5	11	23	38	20	15
Llapo	**321**	**173**	11	20	41	51	31	19	**148**	9	17	48	35	23	16
Pallasca	**1 413**	**745**	43	148	149	218	123	64	**668**	40	92	154	220	116	46
Pampas	**1 904**	**977**	50	145	225	280	198	79	**927**	42	134	229	294	157	71
Santa Rosa	**597**	**350**	16	38	79	115	63	39	**247**	13	24	57	71	53	29
Tauca	**1 340**	**645**	40	90	146	187	109	73	**695**	41	118	149	201	131	55
Pomabamba	**13 021**	**6 651**	**532**	**1 257**	**1 655**	**1 944**	**907**	**356**	**6 370**	**465**	**1 155**	**1 674**	**1 775**	**890**	**411**
Pomabamba	**7 606**	**3 746**	295	735	939	1062	508	207	**3 860**	267	730	977	1075	540	271
Huayllán	**1 910**	**979**	76	202	263	252	128	58	**931**	88	181	262	233	119	48
Parobamba	**2 507**	**1 386**	118	234	306	466	197	65	**1 121**	64	169	308	340	169	71
Quinuabamba	**998**	**540**	43	86	147	164	74	26	**458**	46	75	127	127	62	21

Continúa ...

10.8 DEPARTAMENTO DE ANCASH: POBLACION ELECTORAL POR GRUPOS DE EDAD, SEGUN PROVINCIA Y DISTRITO, 2006

Conclusión ...

Provincia y Distrito	Total	Total Hombres	Menos de 20 años 1/	De 20 a 24 años	De 25 a 34 años	De 35 a 49 años	De 50 a 64 años	De 65 a más años	Total Mujeres	Menos de 20 años 1/	De 20 a 24 años	De 25 a 34 años	De 35 a 49 años	De 50 a 64 años	De 65 a más años
Recuay	**11 875**	**5 918**	**271**	**790**	**1 489**	**1 539**	**1 128**	**701**	**5 957**	**251**	**784**	**1 460**	**1 653**	**1 068**	**741**
Recuay	**4 039**	**2 002**	92	292	539	550	335	194	**2 037**	79	257	523	562	347	269
Catac	**2 471**	**1 208**	65	186	362	299	194	102	**1 263**	60	203	371	311	208	110
Cotaparaco	**372**	**188**	7	31	49	38	35	28	**184**	11	28	39	53	25	28
Huayllapampa	**391**	**210**	6	17	37	51	53	46	**181**	6	14	39	66	41	15
Llacllín	**403**	**212**	13	28	41	55	46	29	**191**	3	16	54	57	44	17
Marca	**734**	**363**	21	21	71	89	83	78	**371**	11	31	68	100	85	76
Pampas Chico	**549**	**281**	15	36	61	67	64	38	**268**	15	44	58	56	49	46
Pararín	**590**	**351**	4	30	66	112	94	45	**239**	7	25	39	98	48	22
Tapacocha	**290**	**155**	4	20	23	39	39	30	**135**	6	6	25	50	33	15
Ticapampa	**2 036**	**948**	44	129	240	239	185	111	**1 088**	53	160	244	300	188	143
Santa	**257 659**	**130 245**	**5 419**	**18 278**	**35 525**	**37 862**	**21 230**	**11 931**	**127 414**	**5 391**	**17 756**	**34 439**	**38 949**	**21 214**	**9 665**
Chimbote	**154 135**	**77 602**	2 866	10 025	21 101	23 372	12 544	7 694	**76 533**	2 913	9 941	20 428	23 747	13 020	6 484
Cáceres del Perú	**3 069**	**1 766**	79	271	397	503	312	204	**1 303**	63	185	302	423	223	107
Coishco	**9 370**	**4 646**	256	682	1 368	1 274	631	432	**4 724**	208	771	1 274	1 394	711	366
Macate	**1 971**	**1 099**	47	150	250	316	201	135	**872**	38	136	193	244	179	82
Moro	**4 882**	**2 701**	133	432	746	762	419	209	**2 181**	124	346	589	641	334	147
Nepeña	**8 632**	**4 367**	160	629	1 089	1 139	772	578	**4 265**	165	574	1 056	1 280	736	454
Samanco	**2 436**	**1 335**	74	198	330	398	217	118	**1 101**	57	161	257	372	154	100
Santa	**18 251**	**9 598**	435	1 588	2 734	2 669	1 397	775	**8 653**	404	1 460	2 376	2 504	1 235	674
Nuevo Chimbote	**54 913**	**27 131**	1 369	4 300	7 510	7 429	4 737	1 786	**27 782**	1 419	4 182	7 964	8 344	4 622	1 251
Sihuas	**14 404**	**7 540**	**562**	**1 362**	**1 769**	**2 273**	**1 114**	**460**	**6 864**	**499**	**1 169**	**1 745**	**2 149**	**935**	**367**
Sihuas	**3 495**	**1 710**	89	314	411	491	265	140	**1 785**	121	271	448	525	284	136
Acobamba	**750**	**425**	31	88	108	128	53	17	**325**	31	50	91	112	25	16
Alfonso Ugarte	**360**	**186**	16	26	41	63	28	12	**174**	9	19	48	62	29	7
Cashapampa	**1 247**	**684**	60	129	150	199	95	51	**563**	41	116	133	158	71	44
Chingalpo	**503**	**288**	22	51	75	83	42	15	**215**	18	34	60	70	25	8
Huayllapampa	**1 762**	**881**	70	145	196	287	137	46	**881**	70	169	224	284	98	36
Quiches	**1 140**	**605**	46	94	133	219	84	29	**535**	35	85	116	200	80	19
Ragash	**1 071**	**597**	41	130	151	158	78	39	**474**	41	82	130	144	56	21
San Juan	**3 168**	**1 688**	154	296	403	503	255	77	**1 480**	104	268	385	477	198	48
Sicsibamba	**908**	**476**	33	89	101	142	77	34	**432**	29	75	110	117	69	32
Yungay	**27 623**	**14 347**	**759**	**2 297**	**4 064**	**3 833**	**2 183**	**1 211**	**13 276**	**762**	**2 162**	**3 856**	**3 498**	**2 036**	**962**
Yungay	**12 017**	**6 122**	327	1008	1715	1554	952	566	**5 895**	335	966	1693	1474	952	475
Cascapara	**919**	**509**	18	81	153	147	77	33	**410**	17	65	130	118	51	29
Mancos	**3 899**	**1 943**	109	279	522	505	329	199	**1 956**	106	289	485	571	322	183
Matacoto	**875**	**453**	22	68	123	133	61	46	**422**	33	63	123	122	51	30
Quillo	**3 939**	**2 253**	114	324	688	641	345	141	**1 686**	115	213	613	453	233	59
Ranrahirca	**1 689**	**882**	46	137	246	236	132	85	**807**	39	128	211	208	141	80
Shupluy	**974**	**500**	18	75	131	144	83	49	**474**	24	77	130	125	80	38
Yanama	**3 311**	**1 685**	105	325	486	473	204	92	**1 626**	93	361	471	427	206	68

1/ Considera a la población de 18 a menos de 20 años de edad y ciudadanos emancipados

Fuente: RENIEC

10.9 DEPARTAMENTO DE ANCASH: POBLACIÓN ELECTORAL POR SEXO, SEGÚN PROVINCIA DE RESIDENCIA, 2006

Provincia de Residencia	Total		Hombres		Mujeres	
	Absoluto	%	Absoluto	%	Absoluto	%
Total	**611 881**	**100,00**	**311 288**	**50,87**	**300 593**	**49,13**
Huaraz	90 388	100,00	44 889	49,66	45 499	50,34
Aija	4 659	100,00	2 410	51,73	2 249	48,27
Antonio Raymondi	7 715	100,00	4 169	54,04	3 546	45,96
Asunción	5 164	100,00	2 542	49,23	2 622	50,77
Bolognesi	13 373	100,00	7 224	54,02	6 149	45,98
Carhuaz	27 024	100,00	13 148	48,65	13 876	51,35
Carlos Fermín Fitzcarrald	9 960	100,00	4 908	49,28	5 052	50,72
Casma	24 927	100,00	12 957	51,98	11 970	48,02
Corongo	3 699	100,00	2 037	55,07	1 662	44,93
Huari	29 601	100,00	15 364	51,90	14 237	48,10
Huarmey	16 265	100,00	8 562	52,64	7 703	47,36
Huaylas	28 537	100,00	14 450	50,64	14 087	49,36
Mariscal Luzuriaga	10 074	100,00	5 292	52,53	4 782	47,47
Ocros	3 925	100,00	2 163	55,11	1 762	44,89
Pallasca	11 988	100,00	6 472	53,99	5 516	46,01
Pomabamba	13 021	100,00	6 651	51,08	6 370	48,92
Recuay	11 875	100,00	5 918	49,84	5 957	50,16
Santa	257 659	100,00	130 245	50,55	127 414	49,45
Sihuas	14 404	100,00	7 540	52,35	6 864	47,65
Yungay	27 623	100,00	14 347	51,94	13 276	48,06

Nota: *Población residente en el territorio nacional al 22 de julio de 2006*

Fuente *: Registro Nacional de Identificación y Estado Civil (RENIEC)*

Padrón Electoral "Elecciones Regionales y Municipalidades 2006"
Elaboración: SGES/GIER/RENIEC

ANCASH: POBLACIÓN ELECTORAL, 2006

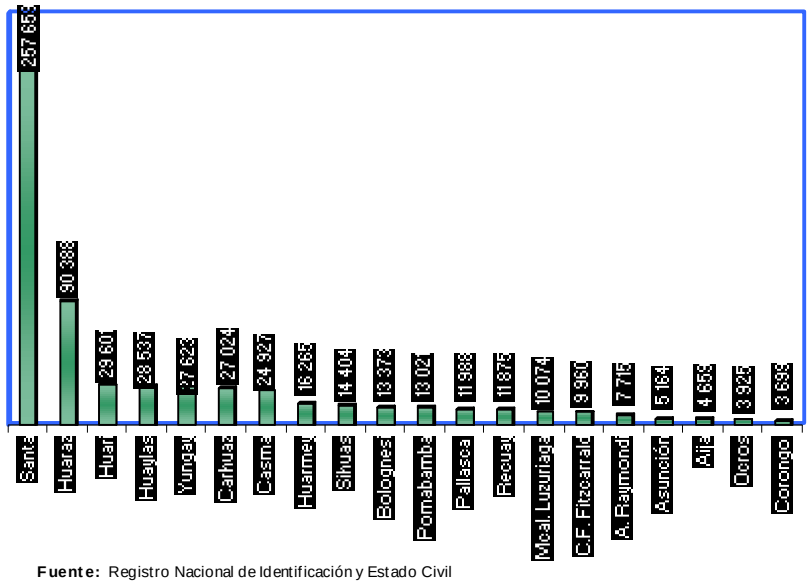

Fuente: Registro Nacional de Identificación y Estado Civil

10.10 DEPARTAMENTO DE ANCASH: RESULTADOS DE LAS ELECCIONES REGIONALES POR PROVINCIA, SEGÚN PARTIDOS POLÍTICOS, 2006

Partido Político	Total	Huaraz	Aija	Antonio Raymondi	Asunción	Bolognesi	Carhuaz	Carlos F. Fitzcarrald	Casma	Corongo	Huari	Huarmey	Huaylas	Mariscal Luzuriaga	Ocros	Pallasca	Pomabamba	Recuay	Santa	Sihuas	Yungay
Total de Votos Emitidos	**554708**	**81231**	**4213**	**6724**	**4494**	**12595**	**25432**	**9053**	**22728**	**3638**	**27584**	**14970**	**25942**	**9674**	**4152**	**10505**	**11410**	**11217**	**2E+05**	**12503**	**25888**
Total de Votos Válidos	**463860**	**68426**	**3261**	**5079**	**3544**	**9888**	**19285**	**7289**	**19986**	**2961**	**19142**	**13196**	**20570**	**7452**	**3148**	**8498**	**8769**	**9336**	**2E+05**	**8444**	**19201**
Mov. Indep. Reg. Río Santa Caudaloso	51215	3132	618	73	38	1060	1020	94	1521	181	1273	1119	4805	1800	717	1372	127	86	31636	96	447
Mov. Indep. Reg. Cuenta Conmigo	131463	10099	368	861	567	1195	1877	558	5205	726	2552	1408	1312	343	388	936	1592	1147	95455	3402	1471
Mov. Indep. Nva. Esperanza Reg. Ancash	8557	2497	204	154	51	947	178	65	236	11	629	1439	141	60	92	51	154	102	1172	101	273
Mov. Acción Nacionalista Peruano	10326	5496	68	88	70	82	210	48	133	199	2238	103	179	52	14	38	54	618	362	57	217
Alianza Regional Ancash	31975	3374	274	490	117	2491	1529	1991	700	127	2266	3335	301	593	749	1632	1319	1606	8013	402	663
Acción Popular	9146	1315	190	360	550	64	1084	64	406	351	268	145	951	146	26	91	144	591	1299	115	986
Partido Renacimiento Andino	3712	523	23	35	24	38	86	17	200	8	65	86	108	25	19	16	81	64	700	132	1462
Alianza para el Progreso	22653	1322	49	79	64	453	369	60	1399	135	141	501	337	286	31	278	1564	696	12068	1387	1434
Unión por el Perú	20501	1887	294	372	204	473	2327	1666	1096	325	1289	924	1624	1831	81	565	1421	241	2323	458	1100
Restauración Nacional	7307	991	6	802	17	293	83	824	92	108	226	49	1165	23	18	22	21	180	2007	255	128
Resurgimiento Peruano	68050	31918	439	771	964	318	6051	917	3881	85	3458	272	5607	603	27	33	1050	2205	1063	136	8252
Partido Aprista Peruano	81596	4420	455	856	562	2018	1709	554	4223	435	2352	3002	3059	1143	812	2350	891	1181	47912	1725	1937
Partido Nacionalista Peruano	17359	1452	273	138	316	455	2762	431	894	270	2385	813	981	547	174	1114	351	619	2375	178	831
Total Votos Blancos y Nulos	**90848**	**12805**	**952**	**1645**	**950**	**2707**	**6147**	**1764**	**2742**	**677**	**8442**	**1774**	**5372**	**2222**	**1004**	**2007**	**2641**	**1881**	**24370**	**4059**	**6687**
Votos Blancos	32991	4750	365	676	502	925	2336	726	1537	400	2358	824	1831	880	459	782	1402	983	5307	3035	2913
Votos Nulos	57857	8055	587	969	448	1782	3811	1038	1205	277	6084	950	3541	1342	545	1225	1239	898	19063	1024	3774

Fuente: ONPE

10.11 DEPARTAMENTO DE ANCASH: RESULTADOS DE LAS ELECCIONES MUNICIPALES POR PROVINCIAS SEGÚN PARTIDOS O AGRUPACIONES POLÍTICAS, 2006

Partido Político	Total	Huaraz	Aija	Antonio Raymondi	Asunción	Bolognesi	Carhuaz	Carlos F. Fitzcarrald	Casma	Corongo	Huari	Huarmey	Huaylas	Mariscal Luzuriaga	Ocros	Pallasca	Pomabamba	Recuay	Santa	Sihuas	Yungay
Total de Votos Emitidos	**554708**	**81231**	**4213**	**6724**	**4494**	**12595**	**25432**	**9053**	**22728**	**3638**	**27584**	**14970**	**25942**	**9674**	**4152**	**10505**	**11410**	**11217**	**230755**	**12503**	**25888**
Total de Votos Válidos	**455004**	**63859**	**3634**	**4991**	**3894**	**8126**	**20219**	**7182**	**19952**	**2977**	**18740**	**13803**	**21216**	**6982**	**2669**	**7894**	**9681**	**9356**	**199074**	**10781**	**19974**
Mov. Indep. Reg. Río Santa Caudaloso	100578	1545	927			1350	1184		1455		1370	1254	7603	2454	739	1806		548	78343		
Mov. Indep. Reg. Cuenta Conmigo	30824		117				1031			525									29151		
Mov. Indep. Nva. Esperanza Reg. Ancash	9122	3565	188			1241					452	1683							1993		
Movimiento Nueva Izquierda	1689		649								1040										
Alianza Regional Ancash	47694	1337	317	654		1925	2018	2813	643		3189	5028			626	1741	1796	2169	22917		511
Acción Popular	8037			238	877		1603			575	189		1398				110	993	2004		
Partido Renacimiento Andino	3849																		656		3193
Alianza para el Progreso	6634								700								2670	722			2542
Unión por el Perú	23788	2462	366	417		488	3646	2625		326	1388		2762	2774		675	1774		3012		1073
Restauración Nacional	9312	1348		1115				1219	1297	338			1599						2396		
Resurgimiento Peruano	0																				
Partido Aprista Peruano	84609	2698	445	1221	824	2174	1319	145	2918	330	2178	3241	3576	775	998	2235	736	1192	55348	587	1659
Partido Nacionalista Peruano	24246	1857	279	114	403	852	5019		1643		3575	1201	1338	643	306	1437	380	989	3254		926
Frente Democrático Ama Sua	346		346																		
Mov. Acción Nacionalista Peruano	23160	18616								465	2941							1138			
Partido Democrático Somos Perú	23460	8035		1142	1648		4399	380	5438		2418										
Agrupación Independiente Si Cumple	1153				142					395			616								
Los Andes Unidos de Bolognesi	96					96															
Siempre unidos	3032								1917								1115				
Agrupación Popular Casmeña	1730								1730												
Vamos Casma	470								470												
Casma Avanza	1741								1741												
Mov. Indep. Nvo. Destino	6758									23		1396	2324					118			2897
Reconstruyamos Huaraz	18231	18231																			
Fuerza Huaraz	4165	4165																			
Avanza País- Partido de Integración Socia	336													336							
Frente Indep.de Desarrollo Pomabamba	1100																1100				
Agrupación Indep. Progreso Recuay	1487																	1487			
Frente Amplio Democrático Sihuasino	4376																			4376	
MIRO	2843																			2843	
Movilización Indep. Campesino Atusparia	2975																			2975	
Coordinadora Nacional de Independientes	180																				180
Frente por un Nuevo Yungay	4641																				4641
Yungay Quiere do	2342																				2342
Total Votos Blancos y Nulos	**99704**	**17372**	**579**	**1733**	**600**	**4469**	**5213**	**1871**	**2776**	**661**	**8844**	**1167**	**4726**	**2692**	**1483**	**2611**	**1729**	**1861**	**31681**	**1722**	**5914**
Votos Blancos	48890	9792	356	1170	241	2991	1900	674	1298	413	2779	446	2324	1687	752	1543	728	1174	14235	1006	3381
Votos Nulos	50814	7580	223	563	359	1478	3313	1197	1478	248	6065	721	2402	1005	731	1068	1001	687	17446	716	2533

Fuente: ONPE

10.12 DEPARTAMENTO DE ANCASH: RESULTADOS GENERALES DE LAS ELECCIONES REGIONALES, 2006

Organización Política	Votos	%Votos Válidos	% Votos Emitidos
Movimiento Indpendiente Regional Rio Santa Caudaloso	51 215	11,041	9,233
Movimiento Independiente Regional Cuenta Conmigo	131 463	28,341	23,699
Mov.Indep.Nueva Esperanza Regional Ancashina- "Nueva Era"	8 557	1,845	1,543
Movimiento Acción Nacionalista Peruano	10 326	2,226	1,862
Alianza Regional Ancash	31 975	6,893	5,764
Acción Popular	9 146	1,972	1,649
Partido Renacimiento Andino	3 712	0,800	0,669
Alianza para el Progreso	22 653	4,884	4,084
Unión por el Perú	20 501	4,420	3,696
Restauración Nacional	7 307	1,575	1,317
Resurgimiento Peruano	68 050	14,670	12,268
Partido Aprista Peruano	81 596	17,591	14,710
Partido Nacionalista Peruano	17 359	3,742	3,129
Total de Votos Válidos	**463 860**	**100,000**	**83,623**
Votos Blancos	32 991		5,947
Votos Nulos	57 857		10,430
Votos Impugnados (Pendientes para resolución)	0		0,000
Total de Votos Emitidos	**554 708**		**100,000**
Mesas Instaladas	**3 329**		

Fuente: Oficina Nacional de Procesos Electorales (ONPE)- Resultados Oficiales Elecciones 2006

ANCASH: RESULTADOS GENERALES DE LAS ELECCIONES REGIONALES, 2006

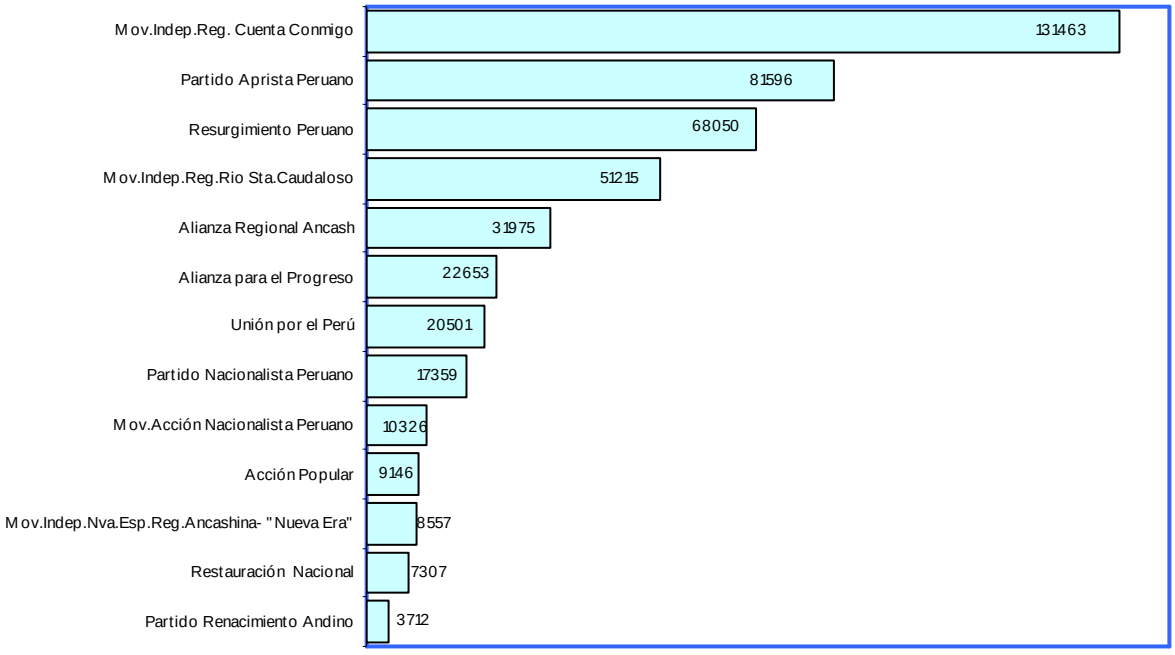

Fuente: Oficina de Procesos Electorales (ONPE)

10.13 DEPARTAMENTO DE ANCASH: RESULTADOS DE LAS ELECCIONES REGIONALES, SEGÚN PROVINCIA, PARA EL PERÍODO 2006- 2011.

Cargo	Nº	Nombres y Apellidos	Representa a:	Organización Política
Presidente Regional		César Joaquín Alvares Aguilar		Movimiento Independiente Regional Cuenta Conmigo
Vicepresidente Regional		José Luís Sánchez Milla		Movimiento Independiente Regional Cuenta Conmigo
Consejeros	1	Ezequiel Dionicio Nolasco Campos	Santa	Movimiento Independiente Regional Cuenta Conmigo
	2	María Ines Velásquez Osorio	Huaraz	Movimiento Independiente Regional Cuenta Conmigo
	3	José Luis Cachi Quezada	C.F.Fitzcarrald	Movimiento Independiente Regional Cuenta Conmigo
	4	Hernán Jorge Moreno Lázaro	Ocros	Movimiento Independiente Regional Cuenta Conmigo
	5	Rafael Yuri Peres Reyes	A. Raymondi	Movimiento Independiente Regional Cuenta Conmigo
	6	Julio Ramos Lucio Olano	Sihuas	Movimiento Independiente Regional Cuenta Conmigo
	7	Alejo Mejía Antunez	Aija	Movimiento Independiente Regional Cuenta Conmigo
	8	Martha María Tarazona Vidal	Pomabamba	Movimiento Independiente Regional Cuenta Conmigo
	9	Rey Javier Torre Minaya	Recuay	Movimiento Independiente Regional Cuenta Conmigo
	10	Ricardo Manuel Villegas Támara	Carhuaz	Movimiento Independiente Regional Cuenta Conmigo
	11	Mayer Miranda Mautino	Huari	Movimiento Independiente Regional Cuenta Conmigo
	12	Martín Teófilo Espinal Reyes	Pallasca	Partido Aprista Peruano
	13	Carlos Vega Romero	Mcal.Luzuriaga	Partido Aprista Peruano
	14	Roy Glen Ypanaque Otta	Casma	Partido Aprista Peruano
	15	Teodoro Guerrero Vargas	Yungay	Resurgimiento Peruano
	16	Hugo Edar Cáceres	Huaylas	Resurgimiento Peruano
	17	Isabel Clotilde Chinchay Huertas	Huarmey	Resurgimiento Peruano
	18	Felix Antonio Parra Balarezo	Bolognesi	Movimiento Independiente Regional Río Santa Caudaloso
	19	Jorge Marreros Aranda	Corongo	Movimiento Independiente Regional Río Santa Caudaloso
	20	Leonidas Livia Collazos De Leiva	Asunción	Alianza Regional Ancash

Fuente: Jurado Nacional de Elecciones

10.14 DEPARTAMENTO DE ANCASH: RESULTADOS DE LAS ELECCIONES MUNICIPALES, SEGÚN PROVINCIA Y DISTRITO, PARA EL PERÍODO 2006- 2011

Provincia y Distrito	Nombre del alcalde	Partido o agrupación política	Dirección Municipalidad	Teléfono	
Huaraz	**Gelacio Lombardo Mautino Angeles**	**Movimiento Acción Nacionalista Peruano**	**Av. Luzurriaga 734 Plaza de Armas**	**043 421661**	**421471**
Cochabamba	Vide Segundo Sáchez Sifuentes	Partido Aprista Peruano	Plaza de Armas S/N	043 340239	-
Colcabamba	Jonás Micaias Jamanca Carbajal	Partido Democrático Somos Perú	Plaza de Armas	043 830021	
Huanchay	Dioscorides Felix León Fernandez	Movimiento Acción Nacionalista Peruano	Plaza Independencia S/N	043 824-115	829-8739
Independencia	Gregorio Emiliano Mezarina Paredes	Reconstruyamos Huaraz	Jr. Pablo Patron S/N 2da. Cuadra	043 427078	422048
Jangas	Wilder Jhon Hinostroza Minaya	Reconstruyamos Huaraz	Plaza de Armas S/N	043 830535	-
La Libertad	Didi Raúl Maguiña Salazar	Fuerza Huaraz	Plaza de Armas S/N	043 824135	972212
Olleros	Sixto Feliciano Blácido León	Reconstruyamos Huaraz	Plaza de Armas 117	043 830069	
Pampas	Inocencio Nemecio Villafuerte Colonia	Lista Independiente "Pampas Agrario"	Av. Rojas Cadillo Antonio S/N	043 830418	
Pariacoto	Artemio Mejía Ramos	Partido Aprista Peruano	Miguel A Morén Nº 308	043 830294	
Pira	Oscar Augusto Morales Salazar	Fuerza Huaraz	Plaza de Armas S/N	043 340265	
Taricá	Fredy Hildo Chinchay Salazar	Reconstruyamos Huaraz	Plaza de Armas S/N	043 976705	
Aija	**Germán Ignacio Hizo Requena**	**Mov. Indep.Regional Río Santa Caudaloso**	**Plaza de Armas S/N**	**043 445031**	**588030**
Coris	Mamerto Antonio Chávez Quiñones	Partido Aprista Peruano	San Pedro S/N	043 826505	
Huacllán	Wenceslao Lorenzo Hidalgo Gorrero	Alianza Regional Ancash	La Unión S/N	043 824055	
La Merced	Manuel Dario Manrique Mejía	Frente Democrático Ama Sua	Plaza de Armas S/N	043 824008	824008
Sucha	Aquiles Florencio Ortiz León	Mov. Indep. Regional Río Santa Caudaloso	Godofredo San Martín S/N	043 824012	
Antonio Raymondi	**Robert Nilton Torres Torres**	**Partido Aprista Peruano**	**Plaza de Armas S/N**	**043 830266 9897040**	
Aczo	Perzy Julio Mory Espinoza	Retauración Nacional	Jr. San Martín S/N	043 824435 824013	
Chaccho	Ceferino Adrian López Trujillo	Partido Democrático Somos Perú	Chaccho S/N	043 830409 830500	-
Chingas	Victor Galindo Vásquez	Alianza Regional Ancash	Av. Tupac Amaru S/N	043 830501 830571	31-618042
Mirgas	Julio Rodriguez Sifuentes	Partido Aprista Peruano	Jr Ancash Plaza de Armas S/N	043 830574	
San Juan de Rontoy	Felix Sandoval Diaz	Acción Popular	Plaza de Armas S/N	043 824026	725047
Asunción (Chacas)	**Eugenio Próspero Brito Castro**	**Partido Democrático Somos Perú**	**Jr. Lima S/N**	**043 830515 830516**	
Acochaca	Edgar Benedicto Arce Ramírez	Partido Democrático Somos Perú	Calle Principal S/N	c 730059	
Bolognesi (Chiquian)	**Bladimiro Elias Alvarado Vicuña**	**Partido Aprista Peruano**	**Jr. 2 de Mayo Nº 899**	**043 447028**	
Abelardo Pardo Lezameta	Máximo Pelayo Bravo Laus	Partido Apritsta Peruano	Plaza de Armas S/N	043 824033	
Antonio Raymondi	Wiliam Dimas Juan de Dios Ramos	Mov. Reg. Independiente Cuenta Conmigo	Raquia S/N	043 824034	
Aquia	Rodmi Vásquez Damián	Mov. Indep.Regional Río Santa Caudaloso	Jr San Martín S/N	043 820051	
Cajacay	Joaquín Edmundo Castillo Sarazu	Alianza para el Progreso	Andrés A. Cáceres 180	043 830021	
Canis	Hugo Leonid Aldave Huamán	Partido Apritsta Peruano	Plaza de Armas S/N	043 820037 /824041	
Colquioc	Alejandro Manuel Diaz Trujillo	Mov. Indep.Regional Cuenta Conmigo	Av. Ricardo Palma	043 830053 830066	
Huallanca	Teofilo Marcos Cervantes	Partido Democrático Somos Perú	Jr. Arequipa S/N	043 837009	
Huasta	Teofanes Alva Valderrama	Alianza Regional Ancash	Jr Bolognesi Nº 125	043 833-014	
Huayllacayán	Marcial Dedicación Ramos Luna	Alianza para el Progreso	2 de Mayo-Plaza de Armas S/N	043 824049	
La Primavera	Juscelino Ruiz Atachagua	Unión por el Perú	Plaza de Armas S/N	043 833016	-

Continúa ...

10.14 DEPARTAMENTO DE ANCASH: RESULTADOS DE LAS ELECCIONES MUNICIPALES, SEGÚN PROVINCIA Y DISTRITO, PARA EL PERÍODO 2006- 2011

Continúa ...

Provincia y Distrito	Nombre del alcalde	Partido o agrupación política	Dirección Municipalidad	Teléfono
Mangas	Fernando Abel Alvarado Aguado	Alianza Regional Ancash	Luna Sánchez S/N	043 824052
Pacllón	Adhemir Carrera Padilla	Parido Nacionalista Peruano	Plaza de Armas S/N	043 836106 837123
San Miguel de Corpanqui	José Manuel Solís Obregón	Alianza Regional Ancash	Jr. Progreso-Plaza de Armas S/N	043 824055
Ticllos	Jorge Carhuachín Serna	Alianza para el Progreso	Plaza de Armas S/N	043 824057 9476385
Carhuaz	**Oscar Roosvelt Cerna Gómez**	**Partido Nacionalista Peruano**	**Av. La Merced 653**	**043 394347 394384**
Acopampa	Julián Víctor Chávez Graza	Unión por el Perú	Jr. Simon Bolivar S/N	043 394382 394347
Amashca	Leoncio Jaime Cadillo Chapetón	Alianza Regional Ancash	Plaza de Armas S/N	043 9494575
Anta	Miguel Oswaldo Antunez Castillo	Partido Democrático Somos Perú	Plaza de Armas S/N	043 443132 443090
Ataquero	Eber Tito Gutierrez Vázques	Partido Democrático Somos Perú	Juan de la Cruz Flores S/N	043 9495877
Marcará	Jorge Patricio Cruz Lázaro	Unión por el Perú	Plaza de Armas S/N	043 443026 443036
Pariahuanca	Zenobio Gregorio Mendez Aguirre	Partido Democrático Somos Perú	Plaza de Armas S/N	043 9783964
San Miguel de Aco	Tomás Severiano Gutierrez Lliuya	Unión por el Perú	Plaza de Armas S/N	043 9691107
Shilla	Juan Felix Puntillo Limas	Partido Nacionalista Peruano	Plaza de Armas S/N	043 830452
Tinco	Simeón Alejandro Rodriguez Rojas	Frente Independiente Allicholo	Plaza de Armas S/N	043 9924039
Yungar	Noimi Pilar Sánchez Capa	Unión por el Perú	Plaza de Armas S/N	043 790305
Carlos F. Fitzcarrald	**Wilder Carlos Fitzcarrald Bravo**	**Alianza Regional Ancash**	**Plaza de Armas S/N**	**043 836016**
San Nicolás	Damásco Lidio Olórtegui Romero	Fuerza Democrática	Plaza de Armas S/N	043 837102
Yauya	Antonio Sulpicio Villanueva Castillejo	Alianza Regional Ancash	Jr. San Martín S/N	-
Casma	**José Luis Lomparte Monteza**	**Partido Democrático Somos Perú**	**Av. Plaza de Armas S/N**	**043 412063 412098**
Buena Vista Alta	Máximo Pedro Vargas Cutamanez	Partido Democrático Somos Perú	Plaza de Armas S/N	
Comandante Noel	José Alejandro Montalvan Macedo	Mov. Indep.Regional Río Santa Caudaloso	Av. Julio Beltran S/N	043 619818
Yaután	José Luis Del Carpio Melgarejo	Partido Democrático Somos Perú	Plaza de Armas S/N	043 340216 790314
Corongo	**Julio Felix De La Cruz Aramburu**	**Acción Popular**	**Jr. Miguel Grau N° 206**	**043 448048 448016**
Aco	Eustaquio Sánchez Asencio	Partido Aprista Peruano	Calle 28 de Julio S/N	043 830279 3320813
Bambas	Daly Jil Mostacero Yarlequé	Alianza para el Progreso	Plaza de Armas S/N	043 830285
Cusca	Angel Aquelino Dominguez Murillo	Agrupación Independiente Si Cumple	Plaza de Armas S/N	043 790310
La Pampa	Guillermo Ulises Trevejo López	Alianza Regional Ancash	Alfonso Rivas Plata 305	043 830529 833456
Yanac	Manuel Pedro Mateo Barrionuevo	Movimiento Acción Nacionalista Peruano	Plaza de Armas S/N	043 836001 791499
Yupan	Walter Teobaldo Antivo Calvo	Unión por el Perú	Plaza de Armas S/N	043 830285 521-3017
Huari	**Edwards Delfio Vizcarra Zorrilla**	**Partido Nacionalista Peruano**	**Jr. Ramón Castilla 470**	**043 453005 453109**
Anra	Francisco Santiago Bazán	Mov. Indep. Regional Río Santa Caudaloso	Jr. Nazarenas S/N	043 830541
Cajay	Elias Morales Mendoza	Partido Nacionalista Peruano	Av. Pedro Aguirre S/N	043 824151 -
Chavín de Huantar	Justino Zenón Montes Colcas	Partido Democrático Somos Perú	Plaza de Armas 120	043 588538 454137
Huacachi	Filoter Américo Montalvo Espinoza	Partido Nacionalista Peruano	Jr. Huayna Capac S/N	043 833398 -
Huacchis	Serafín Perez Remigio	Partido Democrático Somos Perú	Jr. Santa Rosa S/N	043 830578
Huachis	Epifanio Rios Ocaña	Unión por el Perú	Plaza de Armas S/N	043 830015

Continúa ...

10.14 DEPARTAMENTO DE ANCASH: RESULTADOS DE LAS ELECCIONES MUNICIPALES, SEGÚN PROVINCIA Y DISTRITO, PARA EL PERÍODO 2006- 2011

Continúa ...

Provincia y Distrito	Nombre del alcalde	Partido o agrupación política	Dirección Municipalidad	Teléfono
Huantar	Renán Wilfredo Trejo García	Partido Democrático Somos Perú	Calle San Martín	043 750210 796179
Masín	Nilo Toribio Asencios Vargas	Movimiento Acción Nacionalista Peruano	Plaza de Armas S/N	043 814178
Paucas	Robert Pompeo Benites Meza	Partido Nacionalista Peruano	Plaza de Armas S/N	043 750211 830544
Pontó	Hector Anibal Quiñones Ortega	Movimiento Nueva Izquierda	Plaza de Armas S/N	043 824457 814184
Rahuapampa	Pedro Quispe Huallpa	Alianza Regional Ancash	Plaza de Armas S/N	043 830548 830549
Rapayan	Berino Olórtegui Urbano	Unión por el Perú	Jr. Ancash S/N	043 830550
San Marcos	Flix Melecio Solorzano Leyva	Movimiento Acción Nacionalista Peruano	Jr. Progreso Nº 332	043 454-532 454-506
San Pedro de Chana	Juvenil Pompeyo Villajuan Collazos	Movimiento Nacionalista Peruano	Plaza Principal S/N	043 420217 830433
Uco	Yalitza Jane Guardia Bravo	Partido Democrático Somos Perú	Plaza de Armas S/N	043 750242 830570
Huarmey	**Pedro Gorki Tapia Marcelo**	**Alianza Regional Ancash**	**Plaza Independencia S/N**	**043 415035 415140**
Cochapeti	Máximo Guillermo Rodriguez Vásquez	Alianza Regional Ancash	Plaza de Armas S/N	043 420420
Culebras	Victor Celestino Del Valle Rea	Mov. Indep. Regional Río Santa Caudaloso	Plaza de Armas S/N	043 981-5897
Huayán	José Antonio Minaya Palacios	Partido Aprista Peruano	Plaza de Armas S/N	043 600685
Malvas	Hector Hugo Maldonado Colonia	Alianza Regional Ancash	Plaza de Armas S/N	043 600007
Huaylas (Caraz)	**Fidel Mario Broncano Vásquez**	**Mov. Indep. Reg. Río Santa Caudaloso**	**Jr. San Martín Nº 1121**	**043 392074 391291**
Huallanca	Nilton Modesto Fajardo Mejia	Partido Aprista Peruano	Calle Santa Rosa N° 142	043 449006 449060
Huata	Miguel Abilio Terry Guerrero	Movimiento Independiente Nuevo Destino	Plaza de Armas S/N	043 99873506 9626526
Huaylas	Jose Felipe Espinoza Caballero	Movimiento Independiente Nuevo Destino	Plaza de Armas S/N	043 833433 391291
Mato	Victor Hilario Jamanca Cueva	Unión por el Perú	Plaza de Armas S/N	043 833455
Pamparomás	Rolando Roger Murillo Loayza	Partido Aprista Peruano	Plaza de Armas S/N	043 98391933 8,91887
Pueblo Libre	Paul Cristian Diaz Vásquez	Mov. Indep. Regional Río Santa Caudaloso	Plaza Independencia S/N	043 8771240 616015 9692415
Santa Cruz	Gustavo Odiel Chávez Crispin	Partido Nacionalista Peruano	Plaza de Armas S/N	043 824234
Santo Toribio	Florentino Felipe Villafana Pajuelo	Restauración Nacional	Plaza de Concordia S/N	043 9529210 9529211
Yuracmarca	Carlos Raúl Hernandez Cottos	Partido Aprista Peruano	Plaza de Armas S/N	043 790-316
Mariscal Luzuriaga	**Policarpo William Alvarez Vega**	**Unión por el Perú**	**Plaza de Armas S/N**	**043 837008 792066**
Casca	Yone Walter Valverde Chauca	Unión por el Perú	Plaza de Armas S/N	043 836201 837106 -
Eleazar Guzmán Barrón	Lucy Adelaida Apéstegui Morales	Alianza para el Progreso	El Progreso S/N	043 833-217 824-239
Fidel Olivas Escudero	Alex Edmundo Mancisidor Pasco	Mov. Indep. Regional Río Santa Caudaloso	Plaza de Armas S/N	043 824242 -
Llama	Gladis Marleny Ramirez Vega	Partido Aprista Peruano	Jr. 8 de Diciembre S/N	043 833484
Llumpa	Justiniano Víctor Chávez Barrozo	Mov. Indep. Regional Río Santa Caudaloso	Jr. Justiniano Roca Rojas S/N	043 836000 837107
Lucma	Señor Alejandro Garcia Antonio	Unión por el Perú	Plaza de Armas S/N	043 790271 790271
Musga	Manuel Teodosio Soto Evangelista	Unión por el Perú	Plaza de Armas S/N	043 790755 -
Ocros	**Amador Elias Barrenechea Cabanillas**	**Partido Aprita Peruano**	**Plaza de Armas S/N**	**043 83-7010 830-057**
Acas	Albert Minaya Aldave	Alianza Regional Ancash	Plaza de Armas S/N	043 231-5459
Cajamarquilla	Ediles Euler Huamán Pajuelo	Mov. Indep. Regional Río Santa Caudaloso	Plaza de Armas S/N	043 824252
Carhuapampa	Artemio Norberto Robles De La Cruz	Mov. Reg. Independiente Cuenta Conmigo	Jr. 28 de Julio S/N	043 824253

Continúa ...

10.14 DEPARTAMENTO DE ANCASH: RESULTADOS DE LAS ELECCIONES MUNICIPALES, SEGÚN PROVINCIA Y DISTRITO, PARA EL PERÍODO 2006- 2011

Continúa ...

Provincia y Distrito	Nombre del alcalde	Partido o agrupación política	Dirección Municipalidad	Teléfono
Cochas	Esperanza Juana Diaz Bartolo	Siempre Unidos	Plaza de Armas S/N	043 824462
Congas	Elmer Ananias Gomero Cabanillas	Parido Nacionalista Peruano	Plaza de Armas S/N	043 824256
Llipa	Carlos Armando Mariano Dueñas	Mov. Indep. Regional Río Santa Caudaloso	Av 15 de Noviembre s/n	043 816027
San Cristobal de Rajón	Rudecindo Fabian de la Cruz	Movimiento Nueva Izquierda	Plaza de Armas S/N	043 814260
San Pedro	Uzias Aron Ariza Aguirre	Mov. Reg. Independiente Cuenta Conmigo	Mariscal Castilla S/N	043 730849
Santiago de Chilcas	Esmile Reyes Ramos	Alianza Regional Ancash	28 de Julio S/N	043 96356732
Pallasca (Cabana)	**Augusto Gerardo Vásquez Heredia**	**Partido Aprista Peruano**	**Plaza de Armas 106**	**043 464080**
Bolognesi	Grabiel Dominguez De La Cruz	Partido Aprista Peruano	Francisco Bolognesi 399	043 320135
Conchucos	Juan Sinecio Miranda Tirapo	Partido Aprista Peruano	La Plaza 189	043 837021
Huacaschuque	Aristides Corales Gonzáles	Mov. Indep. Regional Río Santa Caudaloso	Plaza de Armas S/N	043 340261
Huandoval	Manuel Alberto Paredes Reyes	Partido Aprista Peruano	Plaza de Armas N° 100	043 837001
Lacabamba	Enrique Pereda Miranda	Mov. Indep. Regional Río Santa Caudaloso	Plaza de Armas 106	043 836402 837120
Llapo	Josselito Senen Luna Ruiz	Partido Aprista Peruano	Plaza de Armas S/N Mz Y Lote 2	043 832012
Pallasca	Manuel Aparicio Rafaile Huamayalli	Mov. Indep. Regional Río Santa Caudaloso	Plaza de Armas S/N	043 340209 dejar mensaje
Pampas Chico	Marcial Castillo Valero Chávez	Partido Aprista Peruano	Plaza de Armas S/N	043 340206 340207
Santa Rosa	Elva Elcira Matienzo de Rodriguez	Partido Aprista Peruano	Av. Santa Rosa S/N	043 836404
Tauca	Alejandro Francisco Asencio Collartes	Partido Aprista Peruano	Plaza de Armas S/N	043 832030
Pomabamba	**Julián Watson Cirilo Diestra**	**Alianza para el Progreso**	**Plaza de Armas S/N**	**043 451121 451019**
Huayllán	Fredy Jon Escudero Vega	Alianza Regional Ancash	Plaza de Armas S/N	
Parobamba	Rolando Sánchez Vidal	Alianza para el Progreso	Plaza de Armas S/N	043 790278
Quinuabamba	Pepe Juan Moreno Dominguez	Alianza Regional Ancash	Plaza de Armas S/N	043 830250
Recuay	**Milton Duck León Vergara**	**Alianza Regional Ancash**	**Plaza de Armas - Matrca 396**	**043 444026**
Catac	Eduardo Eusebio Herrera Huamán	Partido Aprista Peruano	Jr. 8 de Enero 361	043 444647
Cotaparaco	Peter Franck Carranza Ramírez	Movimiento Acción Nacionalista Peruano	Plaza de Armas S/N	043 420427
Huayllapampa	Vilma Sonia Cáceres de Ramírez	Agrupación Independiente Progreso Recuay	San Gregorio S/N	-
Llacllín	Fortunato Simeón Resurrección Jaramillo	Alianza Regional Ancash	Plaza de Armas S/N	043 236-1605 824-309
Marca	Zenón Dionicio Cubilla Zolano	Alianza Regional Ancash	Plaza de Armas - Marca 396	043 824-311
Pampas Chico	Gilber Rivera Genebrozo	Fuerza y Armonia para más Obras	Jirón San Martín S/N	
Pararín	Publio Augurio Espada Corpus	Agrupación Indep. Progreso Recuay	Jr. 28 de Julio S/N	043 833-040
Tapacocha	Aniceto Roberto Ramos Sumoso	Restauración Nacional	Calle 2 de Mayo S/N	043 9671-2335
Ticapampa	Pedro Melecio Cochachín Ortiz	Acción Popular	Jr. Francia 240	043 446009
Santa (Chimbote)	**Cuzmán Aguirre Altamirano**	**Mov. Indep. Reg. Rios Santa Caudaloso**	**Jr. Enrique Palacios 341**	**043 344417 324141 328-413**
Cáceres del Perú	Lorenzo Mercedes Navarrete León	Mov. Indep. Regional Rios Santa Caudaloso	Mariano Melgar - Plaza de Armas	043 83-2701 -
Coishco	Hermes Walter Ascate Zamudio	Mov. Reg. Independiente Cuenta Conmigo	Av. Jorge Chávez 795	043 290357
Macate	Luis Contreras Gonzáles	Alianza para el Progreso	Jr. La Reyna S/N	043 340246
Moro	Tomás Villegas Roca	Partido Democrático Somos Perú	Jr. Jorge Chávez N° 165	043 461024 461215

Continúa ...

10.14 DEPARTAMENTO DE ANCASH: RESULTADOS DE LAS ELECCIONES MUNICIPALES, SEGÚN PROVINCIA Y DISTRITO, PARA EL PERÍODO 2006- 2011

Conclusión ...

Provincia y Distrito	Nombre del alcalde	Partido o agrupación política	Dirección Municipalidad	Teléfono			
Nepeña	Luis Falconeri Montalvo Rodriguez	Nepeña Querido	Plaza de Armas S/N	043	296044	296015	
Samanco	Carlos Enrique Melendez Bismarck	Mov. Indep.Nva Era Esperanza Reg. Ancashina	Ricardo Palma S/N	043	462091	462114	
Santa	Eugenio Jara Acosta	Alianza Regional Ancash	Plaza de Armas	043	294834	294050	
Nuevo Chimbote	Valentín Rolando Fernandez Bazán	Partido Aprista Peruano	Urb. José Carlos Mariategui- Centro Cívico S/N	043	310150	313000	
Sihuas	**José López Morillo**	**Frente Amplio Democrático Sihuasino**	**Jr. 9 de Enero Nº 394- Plaza Independencia**	**043**	**441015**	**441071**	**741-071**
Acobamba	Augusto Alejandro Gonzales Lozano	MIRO	Callao Nº 551		-		-
Alfonso Ugarte	Román Beltrán Liñán Trujillo	MIRO	Julián Quezada Vergaray S/N				741-251
Cashapampa	Gregorio Aniano Códova Hurtado	Movilización Indep. Campesina Atusparia	Plaza de Armas S/N	043	793362		
Chingalpo	Santos Morillo Casahuamán	Movilización Indep. Campesina Atusparia	Jr. Independencia N° 167	043	441-054		
Huayllabamba	Julio Arnulfo Azaña Dominguez	Frente Amplio Democrático Sihuasino	Jr. José Carlos Mariategui S/N	043	824352		
Quiches	Zenón Príncipe Quezada	MIRO	Jr. Lima S/N	043	830252		
Ragash	Olimpio Andrés Alejos Mendoza	MIRO	Pasaje Unión S/N	043	793364		
San Juan	Gregorio Fausto Silvestre Sánchez	Frente Amplio Democrático Sihuasino	Chullin S/N	043	824363		
Siesibamba	Melchor Abelic Sánchéz Bermudez	Movilización Indep. Campesina Atusparia	Umbe S/N	043	824-365		
Yungay	**Cico Fernando Alamo Figueroa**	**Frente por un Nuevo Yungay**	**Plaza de Armas S/N**	**043**	**793039**		**793039**
Cascapara	Jorge Roberto Infante Jara	Acción Popular	Plaza de Armas S/N	043	642428		963 3550
Mancos	Javier Julián Espinoza Leandro	Frente por un Nuevo Yungay	Dos de Mayo s/n	043	442065	442031	
Matacoto	Pedro Hercilio Bejar Colonia	Frente por un Nuevo Yungay	Plaza de Armas S/N	043	9614186		
Quillo	Luis Antonio Palomino Palacios	Movimiento Independiente Nuevo Destino	Plaza de Armas S/N Lt.3 Mz.P2	043	411861	412087	
Ranrahirca	Juan Richer Julca Morales	Yungay Querido	Calle S/N	043	442061		
Shupluy	Guillermo Julián Ybarra Giraldo	Frente por un Nuevo Yungay	Plaza de Armas S/N	043	490-200		969-3742
Yanama	Lucio Pedro Julca Cordova	Frente por un Nuevo Yungay	Jr. Santa Rosa S/N	043	790-255 / 790-254		790-254

Fuente: Jurado Nacional de Elecciones

10.15 DEPARTAMENTO DE ANCASH: POBLACIÓN IDENTIFICADA POR GRUPOS DE EDAD Y SEXO, SEGÚN LUGAR DE RESIDENCIA, 2007

Al 31 de mayo del 2007

Provincia / Distrito	Total	Menos de 18 Años			De 18 Años a Más		
		Total	Masculino	Femenino	Total	Masculino	Femenino
Ancash	**693 346**	**34 975**	**18 181**	**16 794**	**658 371**	**332 652**	**325 719**
Aija	**5 350**	**329**	**180**	**149**	**5 021**	**2 611**	**2 410**
Aija	1 738	122	71	51	1 616	801	815
Coris	1 059	4	4	0	1 055	562	493
Huacllán	364	12	7	5	352	184	168
La Merced	1 536	183	96	87	1 353	701	652
Succha	653	8	2	6	645	363	282
Antonio Raymondi	**8 591**	**46**	**30**	**16**	**8 545**	**4 446**	**4 099**
Llamellín	2 185	16	11	5	2 169	1 161	1 008
Aczo	1 143	0	0	0	1 143	622	521
Chaccho	1 088	2	1	1	1 086	556	530
Chingas	1 093	2	2	0	1 091	561	530
Mirgas	2 416	26	16	10	2 390	1 222	1 168
San Juan de Rontoy	666	0	0	0	666	324	342
Asunción	**5 424**	**128**	**65**	**63**	**5 296**	**2 578**	**2 718**
Chacas	3 444	117	60	57	3 327	1 671	1 656
Acochaca	1 980	11	5	6	1 969	907	1 062
Bolognesi	**15 775**	**352**	**186**	**166**	**15 423**	**8 220**	**7 203**
Chiquián	3 548	122	69	53	3 426	1 763	1 663
A Pardo Lezameta	355	9	6	3	346	180	166
Antonio Raimondi	1 131	16	5	11	1 115	605	510
Aquia	1 511	19	7	12	1 492	812	680
Cajacay	1 002	92	51	41	910	458	452
Canis	332	24	16	8	308	159	149
Colquioc	1 052	2	0	2	1 050	539	511
Huallanca	3 270	23	10	13	3 247	1 770	1 477
Huasta	761	14	8	6	747	430	317
Huayllacayán	581	4	0	4	577	349	228
La Primavera	268	0	0	0	268	154	114
Mangas	454	0	0	0	454	241	213
Pacllón	617	3	1	2	614	325	289
San Miguel de Corpanqui	329	24	13	11	305	157	148
Ticllos	564	0	0	0	564	278	286
Carhuaz	**30 625**	**1 274**	**731**	**543**	**29 351**	**14 173**	**15 178**
Carhuaz	9 450	236	150	86	9 214	4 444	4 770
Acopampa	1 547	111	55	56	1 436	690	746
Amashca	1 448	56	28	28	1 392	666	726
Anta	1 557	17	11	6	1 540	743	797
Ataquero	1 386	24	14	10	1 362	673	689
Marcara	5 995	267	154	113	5 728	2 741	2 987
Pariahuanca	1 119	82	54	28	1 037	490	547
San Miguel de Aco	1 533	117	64	53	1 416	688	728
Shilla	2 992	97	59	38	2 895	1 363	1 532
Tinco	1 679	162	82	80	1 517	762	755
Yungar	1 919	105	60	45	1 814	913	901
Carlos Fermín Fitzcarrald	**11 045**	**101**	**52**	**49**	**10 944**	**5 287**	**5 657**
San Luís	6 652	94	50	44	6 558	3 142	3 416
San Nicolás	1 784	2	1	1	1 782	863	919
Yauya	2 609	5	1	4	2 604	1 282	1 322

Continua …

10.15 DEPARTAMENTO DE ANCASH: POBLACIÓN IDENTIFICADA POR GRUPOS DE EDAD Y SEXO, SEGÚN LUGAR DE RESIDENCIA, 2007

Continua …

Al 31 de mayo del 2007

Provincia / Distrito	Total	Menos de 18 Años			De 18 Años a Más		
		Total	Masculino	Femenino	Total	Masculino	Femenino
Casma	**30 094**	**3 439**	**1 733**	**1 706**	**26 655**	**13 856**	**12 799**
Casma	20 943	2 254	1 146	1 108	18 689	9 492	9 197
Buena Vista Alta	2 717	502	233	269	2 215	1 247	968
Comandante Noel	1 469	96	58	38	1 373	748	625
Yaután	4 965	587	296	291	4 378	2 369	2 009
Corongo	**4 496**	**265**	**148**	**117**	**4 231**	**2 314**	**1 917**
Corongo	1 153	74	34	40	1 079	566	513
Aco	297	29	20	9	268	144	124
Bambas	301	0	0	0	301	171	130
Cusca	1 145	38	22	16	1 107	590	517
La Pampa	810	71	45	26	739	420	319
Yanac	436	0	0	0	436	244	192
Yupán	354	53	27	26	301	179	122
Huaraz	**99 085**	**3 611**	**1 856**	**1 755**	**95 474**	**47 290**	**48 184**
Huaraz	39 520	1 440	746	694	38 080	18 624	19 456
Cochabamba	1 241	50	25	25	1 191	657	534
Colcabamba	452	34	18	16	418	224	194
Huanchay	1 571	0	0	0	1 571	857	714
Independencia	40 806	1 316	639	677	39 490	19 423	20 067
Jangas	3 097	35	20	15	3 062	1 522	1 540
La Libertad	826	4	2	2	822	417	405
Olleros	1 929	94	56	38	1 835	913	922
Pampas	936	81	40	41	855	457	398
Pariacoto	2 926	403	217	186	2 523	1 351	1 172
Pira	2 361	119	69	50	2 242	1 137	1 105
Tarica	3 420	35	24	11	3 385	1 708	1 677
Huari	**33 873**	**299**	**160**	**139**	**33 574**	**17 078**	**16 496**
Huari	5 289	46	19	27	5 243	2 476	2 767
Anra	850	15	8	7	835	430	405
Cajay	2 161	2	1	1	2 159	1 092	1 067
Chavín de Huántar	5 353	65	43	22	5 288	2 589	2 699
Huacachi	1 238	0	0	0	1 238	660	578
Huacchis	947	0	0	0	947	496	451
Huachis	2 234	0	0	0	2 234	1 220	1 014
Huántar	1 683	0	0	0	1 683	849	834
Masín	1 789	107	59	48	1 682	871	811
Paucas	1 030	5	4	1	1 025	543	482
Pontó	1 806	28	12	16	1 778	895	883
Rahuapampa	594	4	2	2	590	303	287
Rapayán	737	0	0	0	737	398	339
San Marcos	6 270	17	10	7	6 253	3 267	2 986
San Pedro de Chana	1 024	4	1	3	1 020	545	475
Uco	868	6	1	5	862	444	418
Huarmey	**18 291**	**675**	**355**	**320**	**17 616**	**9 258**	**8 358**
Huarmey	15 000	657	343	314	14 343	7 438	6 905
Cochapeti	620	0	0	0	620	347	273
Culebras	1 254	18	12	6	1 236	681	555
Huayán	657	0	0	0	657	366	291
Malvas	760	0	0	0	760	426	334

Continua …

10.15 DEPARTAMENTO DE ANCASH: POBLACIÓN IDENTIFICADA POR GRUPOS DE EDAD Y SEXO, SEGÚN LUGAR DE RESIDENCIA, 2007

Continua …

Al 31 de mayo del 2007

Provincia / Distrito	Total	Menos de 18 Años			De 18 Años a Más		
		Total	Masculino	Femenino	Total	Masculino	Femenino
Huaylas	**33 240**	**2 184**	**1 167**	**1 017**	**31 056**	**15 640**	**15 416**
Caraz	15 150	1 256	668	588	13 894	7 007	6 887
Huallanca	941	1	1	0	940	490	450
Huata	1 025	54	20	34	971	495	476
Huaylas	1 514	129	69	60	1 385	668	717
Mato	1 368	80	47	33	1 288	676	612
Pamparomas	3 938	330	181	149	3 608	1 879	1 729
Pueblo Libre	4 436	90	49	41	4 346	2 012	2 334
Santa Cruz	2 746	142	77	65	2 604	1 355	1 249
Santo Toribio	894	64	32	32	830	414	416
Yuracmarca	1 228	38	23	15	1 190	644	546
Mariscal Luzuriaga	**14 087**	**2 482**	**1 307**	**1 175**	**11 605**	**5 814**	**5 791**
Piscobamba	2 370	460	238	222	1 910	947	963
Casca	2 214	157	92	65	2 057	974	1 083
Eleazar Guzmán Barrón	881	157	92	65	724	404	320
Fidel Olivas Escudero	1 411	282	142	140	1 129	605	524
Llama	1 000	105	52	53	895	490	405
Llumpa	3 189	837	436	401	2 352	1 192	1 160
Lucma	2 234	475	249	226	1 759	823	936
Musga	788	9	6	3	779	379	400
Ocros	**5 690**	**648**	**329**	**319**	**5 042**	**2 775**	**2 267**
Ocros	1 224	268	139	129	956	522	434
Acas	475	0	0	0	475	258	217
Cajamarquilla	193	29	10	19	164	98	66
Carhuapampa	372	18	5	13	354	182	172
Cochas	861	118	60	58	743	419	324
Congas	753	62	36	26	691	387	304
Llipa	202	34	17	17	168	88	80
San Cristóbal de Raján	496	30	17	13	466	259	207
San Pedro- Copa	772	74	40	34	698	388	310
Santiago de Chilcas	342	15	5	10	327	174	153
Pallasca	**13 143**	**240**	**120**	**120**	**12 903**	**6 895**	**6 008**
Cabana	2 065	60	31	29	2 005	1 086	919
Bolognesi	597	6	3	3	591	316	275
Conchucos	3 207	70	33	37	3 137	1 757	1 380
Huacaschuque	392	0	0	0	392	210	182
Huandoval	583	3	1	2	580	326	254
Lacabamba	350	0	0	0	350	202	148
Llapo	351	1	0	1	350	184	166
Pallasca	1 517	13	8	5	1 504	782	722
Pampas	1 977	1	1	0	1 976	1 005	971
Santa Rosa	710	81	40	41	629	364	265
Tauca	1 394	5	3	2	1 389	663	726
Pomabamba	**14 585**	**406**	**199**	**207**	**14 179**	**7 024**	**7 155**
Pomabamba	8 227	142	66	76	8 085	3 909	4 176
Huayllán	2 078	6	6	0	2 072	1 014	1 058
Parobamba	2 847	14	5	9	2 833	1 491	1 342
Quinuabamba	1 433	244	122	122	1 189	610	579

Continua …

10.15 DEPARTAMENTO DE ANCASH: POBLACIÓN IDENTIFICADA POR GRUPOS DE EDAD Y SEXO, SEGÚN LUGAR DE RESIDENCIA, 2007

Conclusión …

Al 31 de mayo del 2007

Provincia / Distrito	Total	Menos de 18 Años			De 18 Años a Más		
		Total	Masculino	Femenino	Total	Masculino	Femenino
Recuay	**14 404**	**951**	**492**	**459**	**13 453**	**6 784**	**6 669**
Recuay	4 412	290	158	132	4 122	2 028	2 094
Catac	2 851	246	130	116	2 605	1 284	1 321
Cotaparaco	537	30	17	13	507	277	230
Huayllapampa	627	5	4	1	622	344	278
Llacllín	556	28	15	13	528	279	249
Marca	1 049	26	15	11	1 023	542	481
Pampas Chico	791	84	40	44	707	359	348
Pararín	686	3	2	1	683	394	289
Tapacocha	528	1	1	0	527	271	256
Ticapampa	2 367	238	110	128	2 129	1 006	1 123
Santa	**286 488**	**15 287**	**7 877**	**7 410**	**271 201**	**137 013**	**134 188**
Chimbote	168 091	7 907	4 132	3 775	160 184	80 615	79 569
Cáceres del Perú	3 589	224	114	110	3 365	1 910	1 455
Coishco	10 532	573	287	286	9 959	4 916	5 043
Macate	2 572	497	232	265	2 075	1 150	925
Moro	5 293	75	35	40	5 218	2 876	2 342
Nepeña	9 481	542	293	249	8 939	4 523	4 416
Nuevo Chimbote	61 523	1 896	967	929	59 627	29 466	30 161
Samanco	2 831	223	116	107	2 608	1 429	1 179
Santa	22 576	3 350	1 701	1 649	19 226	10 128	9 098
Sihuas	**16 286**	**577**	**314**	**263**	**15 709**	**7 937**	**7 772**
Sihuas	3 733	117	61	56	3 616	1 792	1 824
Acobamba	931	83	36	47	848	446	402
Alfonso Ugarte	400	0	0	0	400	203	197
Cashapampa	1 322	18	10	8	1 304	703	601
Chingalpo	568	1	1	0	567	312	255
Huayllabamba	1 936	19	11	8	1 917	928	989
Quiches	1 393	118	71	47	1 275	638	637
Ragash	1 420	145	78	67	1 275	644	631
San Juan	3 574	51	32	19	3 523	1 757	1 766
Sicsibamba	1 009	25	14	11	984	514	470
Yungay	**32 774**	**1 681**	**880**	**801**	**31 093**	**15 659**	**15 434**
Yungay	13 398	764	391	373	12 634	6 387	6 247
Cascapara	1 090	35	16	19	1 055	571	484
Mancos	4 380	183	98	85	4 197	2 055	2 142
Matacoto	1 083	112	55	57	971	482	489
Quillo	5 748	189	100	89	5 559	2 828	2 731
Ranrahirca	2 037	221	117	104	1 816	950	866
Shupluy	1 169	64	31	33	1 105	547	558
Yanama	3 869	113	72	41	3 756	1 839	1 917

Nota. El Lugar de Residencia es un dato declarado por el ciudadano.

Fuente: Registro Nacional de Identificación y Estado Civil (RENIEC)

Registro Unico de Identificación de Personas Naturales (RUIPN) al 31 de mayo del 2007

Elaboración: Gerencia de Planificación y Presupuesto - SGE

10.16 DEPARTAMENTO DE ANCASH: POBLACIÓN QUE CUENTA CON D.N.I. Ó L.E. POR SEXO, SEGÚN PROVINCIA Y DISTRITO, 2007

Al 28 de Febrero del 2007

Provincia y Distrito	Documento Nacional de Identidad (DNI)			Libreta Electoral (LE)		
	Total	Hombre	Mujer		Hombre	Mujer
Ancash	**648 486**	**328 230**	**320 256**	**40 957**	**20 303**	**20 654**
Huaraz	**94 348**	**46 704**	**47 644**	**4 153**	**2 000**	**2 153**
Huaraz	37 776	18 477	19 299	1 279	633	646
Cochabamba	1 167	650	517	168	65	103
Colcabamba	360	188	172	8	2	6
Huanchay	1 510	818	692	167	71	96
Independencia	39 086	19 198	19 888	1 380	735	645
Jangas	3 044	1 508	1 536	121	48	73
La Libertad	787	396	391	111	39	72
Olleros	1 825	907	918	213	99	114
Pampas	823	443	380	66	25	41
Pariacoto	2 447	1 322	1 125	252	106	146
Pira	2 178	1 111	1 067	188	99	89
Tarica	3 345	1 686	1 659	200	78	122
Aija	**5 024**	**2 613**	**2 411**	**481**	**169**	**312**
Aija	1 620	805	815	131	47	84
Coris	1 054	561	493	93	39	54
Huacllán	355	186	169	21	7	14
La Merced	1 350	699	651	151	51	100
Succha	645	362	283	85	25	60
Antonio Raimondi	**8 367**	**4 408**	**3 959**	**1 367**	**630**	**737**
Llamellín	2 139	1 146	993	310	164	146
Aczo	1 121	620	501	220	86	134
Chaccho	1 056	553	503	246	110	136
Chingas	1 081	557	524	201	91	110
Mirgas	2 348	1 214	1 134	385	176	209
San Juan de Rontoy	622	318	304	5	3	2
Asunción	**5 276**	**2 582**	**2 694**	**844**	**343**	**501**
Acochaca	1 942	903	1 039	405	149	256
Chacas	3 334	1 679	1 655	439	194	245
Bolognesi	**14 686**	**7 840**	**6 846**	**1 610**	**789**	**821**
Chiquián	3 426	1 766	1 660	352	191	161
A Pardo Lezameta	245	123	122	20	12	8
Antonio Raymondi	910	504	406	95	39	56
Aquia	1 483	808	675	183	92	91
Cajacay	876	434	442	101	58	43
Canis	306	158	148	20	7	13
Colquioc	1 045	537	508	98	50	48
Huallanca	3 233	1 765	1 468	233	129	104
Huasta	744	430	314	64	32	32
Huayllacayán	567	349	218	192	70	122
La Primavera	247	143	104	17	5	12
Mangas	335	169	166	95	37	58
Pacllón	580	313	267	82	47	35

Continua …

10.16 DEPARTAMENTO DE ANCASH: POBLACIÓN QUE CUENTA CON D.N.I. Ó L.E. POR SEXO, SEGÚN PROVINCIA Y DISTRITO, 2007

Continua …

Provincia y Distrito	Documento Nacional de Identidad (DNI)			Libreta Electoral (LE)		
	Total	Hombre	Mujer		Hombre	Mujer
San Miguel de Corpanqui	223	116	107	7	4	3
Ticllos	466	225	241	51	16	35
Carhuaz	**29 055**	**14 068**	**14 987**	**1 735**	**839**	**896**
Carhuaz	9 177	4 430	4 747	520	244	276
Acopampa	1 425	685	740	58	27	31
Amashca	1 388	663	725	68	28	40
Anta	1 501	730	771	93	36	57
Ataquero	1 348	667	681	86	37	49
Marcará	5 616	2 711	2 905	438	238	200
Pariahuanca	1 031	487	544	84	40	44
San Miguel de Aco	1 375	673	702	73	26	47
Shilla	2 880	1 355	1 525	129	64	65
Tinco	1 512	759	753	63	34	29
Yungar	1 802	908	894	123	65	58
Carlos Fermín Fitzcarrald	**10 739**	**5 225**	**5 514**	**1 717**	**785**	**932**
San Luís	6 501	3 117	3 384	881	418	463
San Nicolás	1 694	836	858	323	128	195
Yauya	2 544	1 272	1 272	513	239	274
Casma	**26 295**	**13 675**	**12 620**	**999**	**544**	**455**
Casma	18 411	9 348	9 063	553	310	243
Buena Vista Alta	2 187	1 231	956	161	92	69
Comandante Noel	1 361	744	617	41	25	16
Yaután	4 336	2 352	1 984	244	117	127
Corongo	**4 213**	**2 302**	**1 911**	**483**	**215**	**268**
Corongo	1 072	562	510	106	51	55
Aco	267	145	122	54	24	30
Bambas	298	171	127	27	14	13
Cusca	1 104	587	517	151	50	101
La Pampa	742	420	322	42	27	15
Yanac	439	246	193	85	46	39
Yupán	291	171	120	18	3	15
Huari	**31 793**	**16 239**	**15 554**	**5 774**	**2 429**	**3 345**
Huari	5 188	2 459	2 729	755	310	445
Anra	777	417	360	215	78	137
Cajay	1 996	1 000	996	239	111	128
Chavín de Huántar	4 938	2 418	2 520	544	232	312
Huacachi	1 214	660	554	441	188	253
Huacchis	912	480	432	403	207	196
Huachis	1 862	1 013	849	383	125	258
Huántar	1 645	840	805	363	145	218
Masín	1 430	725	705	390	167	223
Paucas,	986	526	460	289	129	160
Pontó	1 555	807	748	480	179	301

Continua …

10.16 DEPARTAMENTO DE ANCASH: POBLACIÓN QUE CUENTA CON D.N.I. Ó L.E. POR SEXO, SEGÚN PROVINCIA Y DISTRITO, 2007

Continua …

Provincia y Distrito	Documento Nacional de Identidad (DNI)			Libreta Electoral (LE)		
	Total	Hombre	Mujer		Hombre	Mujer
Rahuapampa	589	303	286	104	41	63
Rapayán	730	397	333	166	68	98
San Marcos	6 112	3 216	2 896	676	308	368
San Pedro de Chana	1 001	534	467	145	69	76
Uco	858	444	414	181	72	109
Huarmey	**17 280**	**9 095**	**8 185**	**679**	**343**	**336**
Huarmey	14 213	7 380	6 833	482	246	236
Cochapeti	592	335	257	82	34	48
Culebras	1 228	680	548	9	5	4
Huayán	628	350	278	42	23	19
Malvas	619	350	269	64	35	29
Huaylas	**30 568**	**15 456**	**15 112**	**1 728**	**810**	**918**
Caraz	13 783	6 936	6 847	466	238	228
Huallanca	921	480	441	40	16	24
Huata	959	496	463	91	37	54
Huaylas	1 378	663	715	119	57	62
Mato	1 281	672	609	129	61	68
Pamparomás	3 440	1 823	1 617	312	121	191
Pueblo Libre	4 255	1 991	2 264	260	132	128
Santa Cruz	2 536	1 339	1 197	169	89	80
Santo Toribio	830	416	414	39	16	23
Yuracmarca	1 185	640	545	103	43	60
Mariscal Luzuriaga	**11 430**	**5 765**	**5 665**	**801**	**509**	**292**
Piscobamba	1 895	935	960	101	59	42
Casca	1 980	969	1 011	213	121	92
Eleazar Guzmán Barrón	706	400	306	16	12	4
Fidel Olivas Escudero	1 124	601	523	97	53	44
Llama	895	490	405	90	59	31
Llumpa	2 330	1 183	1 147	150	117	33
Lucma	1 744	820	924	97	66	31
Musga	756	367	389	37	22	15
Ocros	**4 756**	**2 586**	**2 170**	**408**	**177**	**231**
Ocros	948	518	430	112	54	58
Acas	379	195	184	13	4	9
Cajamarquilla	165	98	67	18	6	12
Carhuapampa	356	181	175	37	23	14
Cochas	740	416	324	20	16	4
Congas	686	384	302	79	28	51
Llipa	167	87	80	18	4	14
San Cristóbal de Raján	342	169	173	47	23	24
San Pedro	702	389	313	35	14	21
Santiago de Chilcas	271	149	122	29	5	24

Continua …

10.16 DEPARTAMENTO DE ANCASH: POBLACIÓN QUE CUENTA CON D.N.I. Ó L.E. POR SEXO, SEGÚN PROVINCIA Y DISTRITO, 2007

Continua …

Provincia y Distrito	Documento Nacional de Identidad (DNI)			Libreta Electoral (LE)		
	Total	Hombre	Mujer		Hombre	Mujer
Pallasca	**12 819**	**6 861**	**5 958**	**1 707**	**859**	**848**
Cabana	1 990	1 073	917	131	59	72
Bolognesi	586	313	273	73	28	45
Conchucos	3 107	1 740	1 367	600	339	261
Huacaschuque	389	209	180	55	26	29
Huandoval	577	323	254	82	42	40
Lacabamba	351	203	148	46	15	31
Llapo	350	185	165	63	23	40
Pallasca	1 491	779	712	161	69	92
Pampas	1 969	1 006	963	279	149	130
Santa Rosa	627	366	261	74	37	37
Tauca	1 382	664	718	143	72	71
Pomabamba	**13 704**	**6 960**	**6 744**	**1 730**	**1 146**	**584**
Pomabamba	7 828	3 867	3 961	697	480	217
Huayllán	2 007	1 005	1 002	285	135	150
Parobamba	2 691	1 480	1 211	613	429	184
Quinuabamba	1 178	608	570	135	102	33
Recuay	**13 267**	**6 682**	**6 585**	**978**	**386**	**592**
Recuay	4 105	2 016	2 089	245	109	136
Catac	2 593	1 284	1 309	102	44	58
Cotaparaco	507	278	229	13	6	7
Huayllapampa	580	319	261	107	30	77
Llacllín	532	280	252	58	15	43
Marca	941	482	459	90	32	58
Pampas Chico	710	364	346	111	49	62
Pararín	681	392	289	75	30	45
Tapacocha	505	268	237	73	21	52
Ticapampa	2 113	999	1 114	104	50	54
Santa	**268 970**	**135 849**	**133 121**	**8 924**	**4 943**	**3 981**
Chimbote	159 334	80 168	79 166	6 493	3 549	2 944
Cáceres del Perú	3 344	1 905	1 439	303	168	135
Coishco	9 854	4 866	4 988	153	81	72
Macate	2 036	1 133	903	203	86	117
Moro	5 212	2 866	2 346	302	188	114
Nepeña	8 908	4 511	4 397	312	187	125
Nuevo Chimbote	58 642	28 959	29 683	188	104	84
Samanco	2 584	1 413	1 171	87	44	43
Santa	19 056	10 028	9 028	883	536	347
Sihuas	**15 392**	**7 870**	**7 522**	**2 034**	**1 017**	**1 017**
Sihuas	3 635	1 783	1 852	319	161	158
Acobamba	784	434	350	157	70	87
Alfonso Ugarte	372	195	177	130	49	81
Cashapampa	1 269	695	574	132	74	58
Chingalpo	559	310	249	103	53	50

Continua …

10.16 DEPARTAMENTO DE ANCASH: POBLACIÓN QUE CUENTA CON D.N.I. Ó L.E. POR SEXO, SEGÚN PROVINCIA Y DISTRITO, 2007

Conclusión …

Provincia y Distrito	Documento Nacional de Identidad (DNI)			Libreta Electoral (LE)		
	Total	Hombre	Mujer		Hombre	Mujer
Huayllabamba	1 862	922	940	283	139	144
Quiches	1 229	631	598	257	121	136
Ragash	1 207	634	573	135	62	73
San Juan	3 507	1 755	1 752	411	236	175
Sicsibamba	968	511	457	107	52	55
Yungay	**30 504**	**15 450**	**15 054**	**2 805**	**1 370**	**1 435**
Yungay	12 585	6 366	6 219	1 145	522	623
Cascapara	1 026	561	465	108	41	67
Mancos	4 174	2 043	2 131	284	128	156
Matacoto	958	481	477	60	25	35
Quillo	5 310	2 733	2 577	275	197	78
Ranrahirca	1 805	945	860	169	76	93
Shupluy	1 074	539	535	112	45	67
Yanama	3 572	1 782	1 790	652	336	316

Nota: Población que declaró su lugar de residencia en el territorio nacional

Fuente: Registro Nacional de Identificación y Estado Civil (RENIEC)

10.17 PERU: POBLACION ELECTORAL POR SEXO, SEGÚN DEPARTAMENTO AL 31 DE DICIEMBRE DE 2008.

Departamento	2008		
	Total	Hombre	Mujer
Total	**18605003**	**9284987**	**9320016**
Electores dentro del país	**17966739**	**8994773**	**8971966**
Amazonas	211564	114914	96650
Ancash	686103	345212	340891
Apurimac	227456	112158	115298
Arequipa	837483	416489	420994
Ayacucho	346259	168131	178128
Cajamarca	832138	421941	410197
Prov. Const. Del Callao	611466	302109	309357
Cusco	725565	369393	356172
Huancavelica	233903	113191	120712
Huánuco	415984	211276	204708
Ica	492645	244085	248560
Junín	757471	377841	379630
La Libertad	1047705	519482	528223
Lambayeque	740096	360789	379307
Lima	6218145	3063718	3154427
Loreto	494737	264942	229795
Madre de Dios	61767	35436	26331
Moquegua	114020	58858	55162
Pasco	153094	78702	74392
Piura	1030679	522093	508586
Puno	743591	369324	374267
San Martín	420533	230732	189801
Tacna	196583	100198	96385
Tumbes	125358	65060	60298
Ucayali	242394	128699	113695
Electores Peruanos en el extranjero	**638264**	**290214**	**348050**
Africa	178	73	105
America	412362	193104	219258
Asia	30033	16234	13799
Europa	193407	79833	113574
Oceanìa	2284	970	1314

Nota; Electores dentro del país.- Son los peruanos

10.18 PERU: POBLACION ELECTORAL POR GRUPOS DE EDAD, SEGÚN DEPARTAMENTO AL 31 DE DICIEMBRE DE 2008.

Departamento	Grupos por edad						
	Total	**Menos de 20 años 1/**	**De 20 a 24 años**	**De 25 a 34 años**	**De 35 a 49 años**	**De 50 a 64 años**	**De 65 a màs años**
Total	**18605003**	**792248**	**2658803**	**4920858**	**5497509**	**3073405**	**1662180**
Electores dentro del país	**17966739**	**781829**	**2613213**	**4758659**	**5230415**	**2953612**	**1629011**
Amazonas	211564	8440	34417	58565	63422	32038	14682
Ancash	686103	30728	98069	174979	197656	115098	69573
Apurimac	227456	10478	34147	56464	65622	36934	23811
Arequipa	837483	34321	115015	220027	244271	140461	83388
Ayacucho	346259	15934	53420	89992	95711	54223	36979
Cajamarca	832138	36355	133749	228421	236052	126451	71110
Prov. Const. Del Callao	611466	25405	81731	161990	180124	105000	57216
Cusco	725565	30720	111324	196312	216110	113674	57425
Huancavelica	233903	10499	37080	59073	65895	38874	22482
Huánuco	415984	18646	67756	112977	121400	64835	30370
Ica	492645	22050	69659	126682	141894	81609	50751
Junín	757471	31857	116095	200212	221318	122662	65327
La Libertad	1047705	46929	152404	272830	302633	173314	99595
Lambayeque	740096	32001	107902	188846	215122	125474	70751
Lima	6218145	266153	852860	1646041	1805869	1051150	596072
Loreto	494737	22350	81730	139886	145371	76710	28690
Madre de Dios	61767	2812	9527	17724	20512	8468	2724
Moquegua	114020	4137	14436	29918	34829	19948	10752
Pasco	153094	6756	23927	41634	46022	23415	11340
Piura	1030679	45152	155924	270621	301390	169434	88158
Puno	743591	34581	111428	192696	205247	123899	75740
San Martín	420533	20188	64911	115017	132157	62576	25684
Tacna	196583	8650	28411	55416	59309	30649	14148
Tumbes	125358	5231	18653	34347	38435	19677	9015
Ucayali	242394	11456	38638	67989	74044	37039	13228
Electores Peruanos en el extra	**638264**	**10419**	**45590**	**162199**	**267094**	**119793**	**33169**
Africa	178	3	3	41	57	69	5
America	412362	6575	29723	96815	165843	86041	27365
Asia	30033	494	2227	6841	14134	5474	863
Europa	193407	3320	13532	58022	86265	27619	4649
Oceanìa	2284	27	105	480	795	590	287

1/ Considera a la población de 19 a menos de 20 años de edad y ciudadanos extranjeros.

Fuente: Registro Nacional de Identificación y Estado Civil (RENIEC). Sub Gerencia de Estadística.

10.19 DEPARTAMENTO DE ANCASH:POBLACION ELECTORAL POR SEXO SEGÚN LUGAR DE RESIDENCIA, JUNIO 2009

Provincia	Distrito	Total	Hombre	Mujer
Total:		**697699**	**350922**	**346777**
Aija		**5037**	**2618**	**2419**
	Aija	1586	787	799
	Coris	1110	597	513
	Huacllán	341	180	161
	La Merced	1371	696	675
	Succha	629	358	271
Antonio Raymondi		**8966**	**4600**	**4366**
	Aczo	1213	658	555
	Chaccho	1114	564	550
	Chingas	1156	592	564
	Llamellin	2272	1190	1082
	Mirgas	2508	1266	1242
	San Juan de Rontoy	703	330	373
Asuncion		**5514**	**2654**	**2860**
	Acochaca	2138	973	1165
	Chacas	3376	1681	1695
Bolognesi		**15093**	**7977**	**7116**
	Abelardo Pardo Lezameta	223	104	119
	Antonio Raymondi	909	491	418
	Aquia	1506	805	701
	Cajacay	1021	520	501
	Canis	240	120	120
	Chiquian	3374	1713	1661
	Colquioc	1179	632	547
	Huallanca	3170	1741	1429
	Huasta	876	494	382
	Huayllacayán	653	381	272
	La Primavera	285	158	127
	Mangas	356	168	188
	Pacllón	608	312	296
	San Miguel de Corpanqui	228	119	109
	Ticllos	465	219	246
Carhuaz		**31128**	**14995**	**16133**
	Acopampa	1511	742	769
	Amashca	1531	733	798
	Anta	1626	783	843
	Ataquero	1365	657	708
	Carhuaz	9697	4686	5011
	Marcará	6158	2931	3227
	Parihuanca	1045	498	547
	San Miguel de Aco	1623	778	845
	Shilla	3101	1438	1663
	Tinco	1543	784	759
	Yungar	1928	965	963
Carlos Fermin Fitzcarrald		**11868**	**5655**	**6213**
	San Luís	7076	3353	3723
	San Nicolás	1946	941	1005
	Yauya	2846	1361	1485

Continúa….

10.19 DEPARTAMENTO DE ANCASH:POBLACIÓN ELECTORAL POR SEXO SEGÚN LUGAR DE RESIDENCIA, JUNIO 2009

Continúa….

Provincia	Distrito	Total	Hombre	Mujer
casma		**28265**	**14643**	**13622**
	Buena Vista Alta	2367	1331	1036
	Casma	19798	10037	9761
	Comandante Noel	1450	794	656
	Yaután	4650	2481	2169
Corongo		**4338**	**2328**	**2010**
	Aco	267	137	130
	Bambas	307	170	137
	Corongo	1111	576	535
	Cusca	1216	632	584
	La Pampa	734	412	322
	Yanac	420	238	182
	Yupán	283	163	120
Huaraz		**100977**	**50323**	**50654**
	Cochabamba	1239	675	564
	Colcabamba	352	186	166
	Huanchay	1493	801	692
	Huaraz	40227	19968	20259
	Independencia	41970	20749	21221
	Jangas	3168	1592	1576
	La Libertad	854	417	437
	Olleros	1888	926	962
	Pampas	849	456	393
	Pariacoto	2766	1448	1318
	Pira	2480	1249	1231
	Taricá	3691	1856	1835
Huari		**41142**	**20889**	**20253**
	Anra	908	455	453
	Cajay	2218	1102	1116
	Chavín de Huantar	5203	2597	2606
	Huacachi	1450	763	687
	Huacchis	1031	539	492
	Huachis	2422	1293	1129
	Huantar	2136	1099	1037
	Huari	5552	2602	2950
	Masín	1459	737	722
	Paucas	1248	664	584
	Pontó	2213	1147	1066
	Rahuapampa	608	319	289
	Rapayán	923	467	456
	San Marcos	11362	5835	5527
	San Pedro de Chana	1246	674	572
	Uco	1163	596	567
Huarmey		**18138**	**9516**	**8622**
	Cochapetí	565	322	243
	Culebras	1287	718	569
	Huarmey	15116	7822	7294
	Huayán	576	317	259
	Malvas	594	337	257

Continúa….

10.19 DEPARTAMENTO DE ANCASH:POBLACIÓN ELECTORAL POR SEXO SEGÚN LUGAR DE RESIDENCIA, JUNIO 2009

Continúa…. Al 30 de Junio de 2009.

Provincia	Distrito	Total	Hombre	Mujer
Huaylas		**32974**	**16401**	**16573**
	Caraz	14489	7203	7286
	Huallanca	852	453	399
	Huata	1028	518	510
	Huaylas	1478	706	772
	Mato	1349	710	639
	Pamparomás	4024	2024	2000
	Pueblo Libre	4681	2166	2515
	Santa Cruz	2992	1524	1468
	Santo Toribio	862	435	427
	Yuracmarca	1219	662	557
Mariscal luzuriaga		**12342**	**6087**	**6255**
	Casca	2226	1030	1196
	Eleazar Guzmán Barrón	765	419	346
	Fidel Olivas Escudero	1198	643	555
	Llama	922	502	420
	Llumpa	2653	1309	1344
	Lucma	1843	851	992
	Musga	767	371	396
	Piscobamba	1968	962	1006
Ocros		**4875**	**2687**	**2188**
	Acas	328	174	154
	Cajamarquilla	161	97	64
	Carhuapampa	350	181	169
	Cochas	822	491	331
	Congas	711	395	316
	Llipa	162	83	79
	Ocros	957	524	433
	San Cristobal de Raján	361	179	182
	San Pedro	723	403	320
	Santiago de Chilcas	300	160	140
Pallasca		13860	**7138**	**6722**
	Bolognesi	603	327	276
	Cabana	2055	1085	970
	Conchucos	3640	1872	1768
	Huacaschuque	393	207	186
	Huandoval	605	334	271
	Lacabamba	346	192	154
	Llapo	359	190	169
	Pallasca	1522	783	739
	Pampas	2254	1082	1172
	Santa Rosa	654	378	276
	Tauca	1429	688	741
Pomabamba		**15269**	**7428**	**7841**
	Huayllán	2192	1068	1124
	Parobamba	3307	1671	1636
	Pomabamba	8506	4041	4465
	Quinuabamba	1264	648	616

Continúa…

10.19 DEPARTAMENTO DE ANCASH:POBLACIÓN ELECTORAL POR SEXO SEGÚN LUGAR DE RESIDENCIA, JUNIO 2009

Conclusión. Al 30 de Junio de 2009.

Provincia	Distrito	Total	Hombre	Mujer
Recuay		**13471**	**6756**	**6715**
	Catac	2682	1327	1355
	Cotaparaco	477	258	219
	Huayllapampa	587	309	278
	Llacllín	549	290	259
	Marca	878	437	441
	Pampas Chico	720	370	350
	Pararín	786	436	350
	Recuay	4113	2044	2069
	Tapacocha	522	253	269
	Ticapampa	2157	1032	1125
Santa		**284358**	**143183**	**141175**
	Cáceres del Perú	3416	1929	1487
	Chimbote	164516	82496	82020
	Coishco	10532	5204	5328
	Macate	2209	1225	984
	Moro	5511	3030	2481
	Nepeña	9248	4684	4564
	Nuevo Chimbote	66046	32588	33458
	Samanco	2752	1496	1256
	Santa	20128	10531	9597
Sihuas		**16739**	**8391**	**8348**
	Acobamba	902	472	430
	Alfonso Ugarte	407	208	199
	Cashapampa	1397	737	660
	Chingalpo	609	336	273
	Huayllapampa	2102	996	1106
	Quiches	1384	690	694
	Ragash	1443	733	710
	San Juan	3736	1859	1877
	Sicsibamba	1053	540	513
	Sihuas	3706	1820	1886
Yungay		**33345**	**16653**	**16692**
	Yungay	1119	592	527
	Cascapara	4350	2135	2215
	Mancos	1029	512	517
	Matacoto	6333	3118	3215
	Quillo	1910	1009	901
	Ranrahirca	1293	630	663
	Shupluy	3985	1931	2054
	Yanama	13326	6726	6600

Fuente: Registro Nacional de Identificación y Estado Civil (RENIEC). Sub Gerencia de Estadística.



XI AGRARIO

XI AGRARIO

Este capítulo presenta información sobre la evolución de los principales indicadores del sector en el Departamento de Ancash, entre los que podemos citar: Volúmenes de producción, superficie cosechada, superficie sembrada, valor de la producción, precios en chacra.

Además contiene información sobre intensiones de siembra, producción de los principales productos pecuarios, beneficio de ganado, producción de leche, rendimiento de los principales productos y población de vicuñas.

La principal fuente de información es la Dirección Regional de Agricultura de Ancash, Oficina de Información Agraria. Así también tenemos información de la Encuesta Nacional de Producción y Ventas (ENPROVE) Y SENASA- Huaraz.

11.1 DEPARTAMENTO DE ANCASH: VALOR BRUTO DE LA PRODUCCION AGROPECUARIA NACIONAL Y DEPARTAMENTAL, TASA DE CRECIMIENTO Y PARTICIPACION, 2001 - 2008

(Miles de Nuevos soles de 1994)

Años	Perú		Ancash		Participación Departamental
	Producción	Tasa de Crecimiento	Producción	Tasa de Crecimiento	
2001	10 796 275	…	348 700	…	3,23
2002	11 454 720	6,10	353 664	1,42	3,09
2003	11 795 409	2,97	351 441	-0,63	2,98
2004	11 629 502	-1,41	337 332	-4,01	2,90
2005	12 259 378	5,42	342 712	1,59	2,80
2006	13 286 428	8,38	334 281	-2,46	2,52
2007	13 717 635	3,25	350 337	4,80	2,55
2008 E/	14 705 903	7,20	384 895	9,86	2,62

Fuente: INEI - Dirección Nacional de Cuentas Nacionales

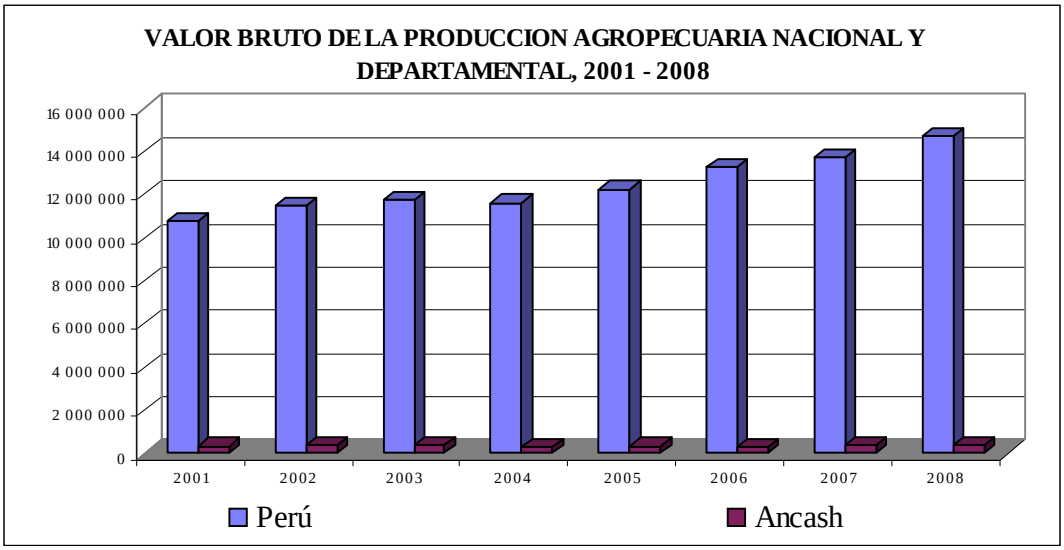

11.2 DEPARTAMENTO DE ANCASH: SUPERFICIE SEMBRADA POR AÑOS, SEGÚN PRINCIPALES CULTIVOS, 2001 - 2008

(Has)

Principales Cultivos	2001	2002	2003	2004	2005	2006	2007	2008
Total	**95 689**	**36 845**	**74 553**	**94 142**	**48 779**	**80 940**	**87 399**	**88 771**
Algodón rama	2 779	337	3 023	4 889	940	1 467	330	1 412
Arroz cáscara	7 202	...	2 540	2 131	2 873	2 873	3 067	2 610
Arveja grano seco	1 419	199	298	616	1 029	1 547	1 780	2 373
Frijol g.s.	1 105	670	652	922	537	1 465	2 411	2 213
Maíz amarillo duro	20 333	9 826	16 669	15 571	4 992	15 826	16 222	17 124
Maíz amilaceo	17 728	1 797	7 661	12 578	6 639	9 204	12 086	10 444
Papa	11 236	498	9 285	13 348	7 597	8 799	10 543	10 079
Trigo	17 267	12 464	11 087	16 856	10 703	17 028	17 266	18 850
Camote	...	...	1 378	852	357	809	621	607
Cebada	14 771	10 698	10 366	14 489	7 398	11 880	11 799	10 997
Cebolla	...	...	1 060	516	40	435	383	424
Maíz choclo	...	...	7 062	6 008	3 080	5 291	5 061	5 005
Espárrago	...	...	...	1 029	226	439	203	1 765
Haba g.s.	1 439	187	974	1 276	1 044	1 258	1 989	2 440
Olluco	...	...	1 531	1 991	673	1 260	1 508	1 376
Palto	...	...	...	,,,	... ...	...	887	16
Pallar g.s.	...	...	70	55	14	386	299	348
Quinua	...	...	326	386	125	178	218	184
Tomate	...	...	115	215	103	251	215	226
Yuca	410	169	456	414	409	544	511	279

Fuente: Ministerio de Agricultura- Dirección Regional de Agricultura de Ancash- Oficina de Información Agraria

ANCASH: SUPERFICIE SEMBRADA, 2001- 2008

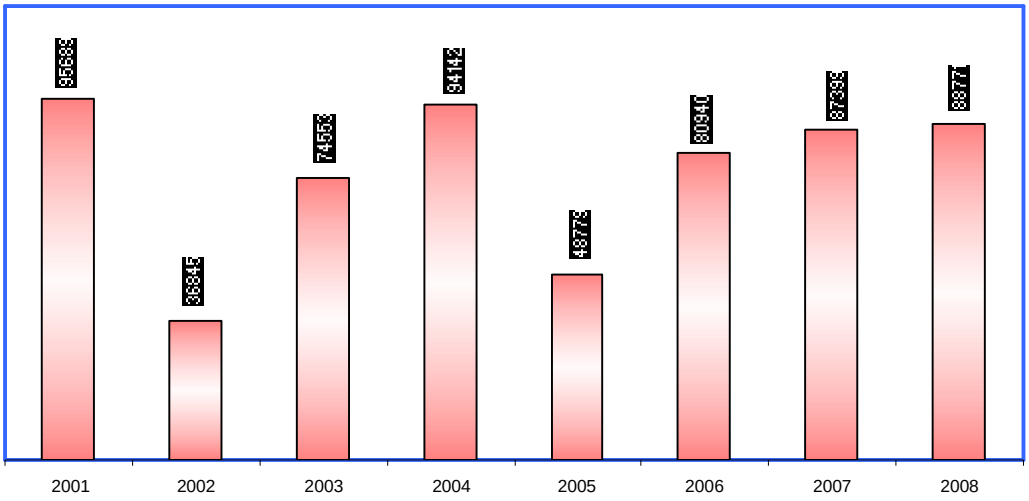

Fuente: MINAG- Dirección Regional de Agricultura de Ancash- OIA

11.3 DEPARTAMENTO DE ANCASH: SUPERFICIE SEMBRADA, POR PROVINCIAS, SEGÚN PRINCIPALES CULTIVOS, AGOSTO 2005- JULIO 2006

(Has)

Cultivo	Total	Huaraz	Aija	A.Raymondi	Asunción	Bolognesi	Carhuaz	C.F.Fitzcarrald	Casma	Corongo	Huari	Huarmey	Huaylas	Mcal. Luzuriaga	Ocros	Pallasca	Pomabamba	Recuay	Santa	Sihuas	Yungay
Total	**92 623**	**4 304**	**925**	**4 318**	**863**	**3 191**	**6 845**	**2 121**	**4 313**	**1 620**	**8 212**	**2 446**	**2 670**	**3 236**	**1 453**	**5 014**	**3 883**	**1 133**	**25 929**	**3 294**	**6 853**
Acelga	50	-	-	-	-	-	14	-	-	-	-	-	21	-	-	-	-	-	-	-	15
Achita, Kiwicha	145	3	-	-	-	-	4	-	-	-	-	-	64	-	-	-	-	-	-	-	74
Aji	386	-							230			156	-						-		-
Ajo	26	-							-			-	7						19		-
Alcachofa	320	-		-		-	80	-	-		-		240		-	-			-		-
Alfalfa	392	71		5		50	20	1	0		1		-		45	180			-		19
Algodón	1 467						-		445				-						1 022		-
Algodón Tanguis	3 970						-		-				-						3 970		-
Apio	51						15		-				16						20		-
Arroz	2 873	-	-	-	-	-				-	-		-	-		-	-	-	2 873	-	-
Arveja grano Seco	1 547	132	47	158	14	5	34			149	304		128	101		275	120	16	-	64	-
Arveja grano verde	709	136	39				99						59						51		325
Betarraga	57	-	-				11						18						17		11
Caigua	31	-	-										16						-		15
Camote	809	-	-	-	-	-	-	-	-	13	-	-	2	-	-	-	-	-	794	-	-
Cebada grano	11 880	1 013	249	737	200	1 140	745	280	-	333	1 482	162	274	633	312	730	885	313	562	1 131	699
Cebolla	435	-		-	-		4		254	-			-	-		-	-	-	72		105
Chirimoyo	3	3		-	-		-		-	-			-	-		-	-	-	-	-	-
Chocho ó Tarwi	455	43		36	12		6		-	13			30	72		90	22	19	-	42	70
Ciruelo	13	-		-	-		-		13	-				-		-	-	-		-	-
Col o repollo	99	-		-	-		23		-	-			18	-		-	-	-		-	58
Coliflor	71						23		-			-	18						-		30
Espárrago	439						-		429			10	-						-		-
Espinaca	72											-	17						36		19
Frijol grano seco	1 465	58	68		6	50			315	85		46	7	39	66		58		480	14	173
Frijol grano verde	42	-	-		-	-			-	-		-	-	-	-		-		42	-	-
Frijol vainita	15	-	-	-	-	-	-	-		-			15	-	-	-	-	-		-	-
Haba grano seco	1 258	220	90	163	12	53	61	41		127			-	88	35	126	86	43		73	40
Haba grano verde	209	120	30	-	-	-	6	-	-	-	-	-	-	-	-	-	-	-	-	-	53

Continua ...

11.3 DEPARTAMENTO DE ANCASH: SUPERFICIE SEMBRADA, POR PROVINCIAS, SEGÚN PRINCIPALES CULTIVOS, AGOSTO 2005- JULIO 2006

(Has)

Conclusión ...

Cultivo	Total	Huaraz	Aija	A.Raymondi	Asunción	Bolognesi	Carhuaz	C.F.Fitzcarrald	Casma	Corongo	Huari	Huarmey	Huaylas	Mcal. Luzuriaga	Ocros	Pallasca	Pomabamba	Recuay	Santa	Sihuas	Yungay
Lechuga	125												125								
Maíz amarillo duro	15826	78	25	-	-	119	-	-	1824	20	-	1021	49	-	489	-	-	-	12141	-	60
Maíz amilaceo	9204	218	39	300	130	363	1333	517		278	1583	35	356	489	66	1392	920	98	-	269	818
Maíz chala	674	-		-	-	-	-				-		-						674	-	-
Maíz chodo	5291	61		1180	19	75	1404				381		277						-	34	1860
Maíz morado	173						70		-				103						-		-
Mango	40						-		40				-						-		-
Mani para fruta	6						-		-				-						6		-
Manzano	11	11							-			-									-
Maracuya	288	15							263			10									-
Mangold	910	-	-		-	-	-	-	-	-	-	-	-			-	-	-	910	-	-
Nabo	50	-	-		-	-	-	-	2	-	-	14	-			-	-	-	34	-	-
Oca	642	17	9		27	47	20	30	-	30	173	-	23			88	42	12	-	43	81
Olluco	1260	74	9	32	23	66	99	38	-	16	377	-	35	11		73	70	9	-	42	286
Pallar grano seco	386	-	-	-	-	-	-	-	334	-	-	3	-	-		-	-	-	49	-	-
Papa	8799	807	122	689	150		931	613	-	209	1931	34	177	421	115		641	304	497	328	830
Paprika	779	-	-	-	-		-	-	121	-	-	558	-	-	-		-	-	100	-	-
Pepinillo	51								17										34		
Poro	59	-	-			-	12	-	-	-			17			-	-	-	30		-
Quinua	178	18	3			18	32	11	-	5			30			15	3	2	-		41
Rabano	38	-					10					-	13						-		15
Sandia	145	-					-					31	-						114		-
Tomate	251	9	-	-	-	-	-	-	-	-	-	126	-	-	-	-	-	-	116	-	-
Trigo	17028	1187	195	1018	270	1166	1672	590	-	342	1980	187	489	1382	307	2045	1036	317	545	1254	1046
Vid	12	-	-	-	-	-	-	-	12	-	-	-	-	-	-	-	-	-	-	-	-
Yuca	544	10				39	-		14			39	2		18				422		-
Zanahoria	338	-				-	93		-				4		-				177		64
Zapallo	226	-	-	-	-	-	24	-	-	-	-	14	20	-	-	-	-	-	122	-	46

Fuente: Ministerio de Agricultura- Agencia Agraria Ancash

11.4 DEPARTAMENTO DE ANCASH: SUPERFICIE SEMBRADA, POR PROVINCIAS, SEGÚN PRINCIPALES CULTIVOS, AGOSTO 2006- JULIO 2007

(Has)

Cultivo	Total	Huaraz	Aija	A.Raymondi	Asunción	Bolognesi	Carhuaz	C.F.Fitzcarrald	Casma	Corongo	Huari	Huarmey	Huaylas	Mcal. Luzuriaga	Ocros	Pallasca	Pomabamba	Recuay	Santa	Sihuas	Yungay
Total	**98 265**	**2 972**	**969**	**4 802**	**855**	**4 415**	**6 958**	**2 018**	**6 767**	**1 519**	**8 208**	**2 060**	**3 346**	**3 797**	**651**	**6 427**	**4 516**	**1 654**	**25 593**	**3 867**	**6 868**
Acelga	24	-	-	-	-	-	8	-	-	-	-	-	10	-	-	-	-	-	-	-	6
Achita, Kiwicha	221						5				-	-	82						-		134
Aji	108						-				-	102	-						6		-
Alcachofa	363						5				-	-	205						138		15
Alfalfa	540,3	9			0,3	63	2	-	-	81				-	10	-			375		-
Algodón	330	-			-	-	-	-	330	-				-	-	-			-		-
Algodón hibrido hazera	650												-						650		-
Algodón tanguis	3035												-						3035		-
Apio	18	-	-	-	-		-	-	-	-	-	-	9	-	-	-	-	-	9	-	-
Arroz	3067	-	-	-	-		-	-	-	-	-	-	-	-	-	-	-	-	3067	-	-
Arveja grano seco	1780	176	38	119	9		30	28	-	102	287	-	77	85	-	130	170	8	-	100	421
Arveja grano verde	577	60	22				20					-	55						43		377
Betarraga	25	-	-				-					-	8						11		6
Caigua	13	-	-	-	-	-	-	-	-	-	-	-	8	-	-	-	-	-	-	-	5
Camote	621	-	2	-	-	-	-	-	-	3	-	-	6	-	-	-	-	-	610	-	-
Cebada grano	11799	786	262	832	176	1272	950	265		303	1494	118	434	457	35	738	810	499	226	1258	883
Cebolla	383	25	-	-	-	-	-	-	248	-	-	-	-	-	-	-	-	-	-	-	110
Chocho ó tarwi	615	-	27	24	17	-	11	23	-	7	-	-	27	55		73	52	-	-	54	245
Col o repollo	59						13						3								43
Coliflor	25						7						6								12
Espárrago	203	-	-		-	-	-	-	-	-	-	180	-	-	-	-	-	-	23	-	
Espinaca	32	-	-		-	-	-	-	-	-	-	-	7	-	-	-	-	-	18	-	7
Frjol grano seco	2411	39	27		12	27	15	33	246	68	-	42	58	58	80	-	100	-	1327	31	248
Frjol grano verde	28	-	-		-	-	-	-	-	-	-	-	-	-	-	-	-	-	28	-	-
Frijol vainita	18	-	-		-	-	-	-	-	-	-	-	18	-	-	-	-	-	-	-	-
Haba grano seco	1989	247	66	253	17	104	61	27		91	244	-	47	127	11	105	171	56		86	276
Haba grano verde	143	50	41	-	-	-	-	-		-	-	-	-	-	-	-	-	-		-	52
Higuera	1,5										-	1,5								-	-

Continúa ...

11.4 DEPARTAMENTO DE ANCASH: SUPERFICIE SEMBRADA, POR PROVINCIAS, SEGÚN PRINCIPALES CULTIVOS, AGOSTO 2006- JULIO 2007

(Has)

Conclusión ...

Cultivo	Total	Huaraz	Aija	A.Raymondi	Asunción	Bolognesi	Carhuaz	C.F.Fitzcarrald	Casma	Corongo	Huari	Huarmey	Huaylas	Mcal. Luzuriaga	Ocros	Pallasca	Pomabamba	Recuay	Santa	Sihuas	Yungay
Lechuga	75	-	-	-	-	-	-	-	-	-	-	-	75	-	-	-	-	-	-	-	-
Maíz amarillo duro	16222	40	42	-	-	99	-	-	1711	25	-	880	50	-	222	10	-	-	13020	-	123
Maíz amilaceo	12086	165	41	398	132	575	1213	590	1711	221	1585	72	333	874	98	2085	835	178	90	313	577
Maíz chodo	5061	86		1228	20		1450	24	-		376		158								1719
Maíz morado	128	-		-	-		-	-	-		-		110								18
Mango	1229								1229										-		-
Maní para fruta	1								-										1		-
Manzano	60								-										-		60
Maracuya	373								373										-		-
Marigold	150								-										150		-
Melocotonero	2		-	-	-	-		-		-			-	-		-	-	-	-	-	2
Nabo	19		-	-	-	-		-		-			-	-		-	-	-	19	-	-
Oca	913		13	16	17	12		36		60			55	109		279	130	10		61	115
Olluco	1508	72	13	141	27	70	62	25		46	209	-	124	113		152	115	8	-	53	278
Pallar graro seco	299	-	-	-	-	-	-	-		-	-	10	-	-		-	-	-	289	-	-
Palto	887	-	-	-	-	-	-	-	878	6	-	-	3	-	-	-	-	-	-	-	-
Papa	10543	513	161	635	158	915	790	245		233	2019	52	497	403	107	795	775	417	508	322	998
Pepinillo	8								8			-							-		-
Paprika	549								-			253							296		-
Pepinillo	16								-			-							16		-
Poro	33	-	-	-		-	8						6			-	-		19		-
Quinua	218	26	5	20		9	24	7					46			20	12		-		49
Rabano	18						6					-	6						-		6
Sandia	249						-					78							171		-
Tomate	215						-					55							160		-
Trigo	17266	678	206	1136	270	1247	2250	715		273	1994	170	793	1516	78	2040	1346	478	487	1589	-
Tuna	10	-	-	-	-	-	-	-		-	-	-	10	-	-	-	-	-	-	-	-
Yuca	511		3			22	-		33			35	2		12				404		-
Zanahoria	278		-			-	-		-			-	6		-				218		54
Zapallo	259	-	-	-	-	-	28	-	-	-	-	11	12	-	-	-	-	-	179	-	29

Fuente: Ministerio de Agricultura- Agencia Agraria Ancash

11.5 DEPARTAMENTO DE ANCASH: SUPERFICIE SEMBRADA, POR PROVINCIAS, SEGÚN PRINCIPALES CULTIVOS, AGOSTO 2007- JULIO 2008

(Has)

Cultivo	Total	Huaraz	Aija	A Raymondi	Asunción	Bolognesi	Carhuaz	C.F. Fitzcarrald	Casma	Corongo	Huari	Huarmey	Huaylas	M.Luzuriaga	Ocros	Pallasca	Pomabamba	Recuay	Santa	Sihuas	Yungay
Acelga	27	-	-	-	-	-	7	-	-	-	-	-	10	-	-	-	-	-	-	-	10
Achita, Kiwicha	557		61	196			1		-			-	146						-	18	135
Aji	1342		4	-			-		1055			188							95	-	-
Ajo	275		263	-			-		-			-	-						12	-	-
Alcachofa	593	-	30			-	-		-	-	-	168	90	-	-	-		-	305	-	-
Alfalfa	656	4	44			50	40		19	37	2			62	49	85		6	58	58	142
Algodón	1430		74						-										1356		-
Algodón Tanguis	130		10						120										-		-
Apio	67	-	40		-		6	-		-	-		10	-		-	-	-	11	-	-
Arroz	2623	-	13		-			-		-	-		-	-		-	-	-	2610	-	-
Arveja grano Seco	2128,5	208	13		7		183	24		194	362		93	72,5		45	60	37	-	314	516
Arveja grano verde	587	71	3		-		75	-		-	-		221	-		-	-	-	-	-	217
Betarraga	180		146				8			-			7						13		6
Caigua	19		4				-			-			10						-		5
Camote	800		200				-			17			3						580		-
Cebada grano	10734	513	-	776	125	1120	971	195	-	267	1389	75	517	637	82	370	700	388	322	1334	953
Cebolla	395,5	-	4	-	-	-	-	-	95,5	-	-	-	-	-	-	-	-	-	193	-	103
Chirimoyo	11				-		-	-		-			-	3	8	-	-	-		-	-
Chocho ó Tarwi	688				16		33	20		27			43	81		9	47	4		53	355
Ciruelo	12						-		12				-								-
Col o repollo	47						8		-				-								39
Coliflor	17						8						9								
Espárrago	1765						-		346			1113	-						306		-
Espinaca	32						-		-			-	8						16		8
Frijol grano seco	2169	23			4	40		28	204	184		25	41	78	41		261		859	113	268
Frijol grano verde	47	-			-	-		-	-	-		-	-	-	-		-		47	-	-
Frijol vainita	43	-	-	-	-	-	-	-	-	-	-	-	43	-	-	-	-	-	-	-	-

Continúa ...

11.5 DEPARTAMENTO DE ANCASH: SUPERFICIE SEMBRADA, POR PROVINCIAS, SEGÚN PRINCIPALES CULTIVOS, AGOSTO 2007- JULIO 2008

(Has)

Conclusión ...

Cultivo	Total	Huaraz	Aija	A Raymondi	Asunción	Bolognesi	Carhuaz	C.F. Fitzcarrald	Casma	Corongo	Huari	Huarmey	Huaylas	M.Luzuriaga	Ocros	Pallasca	Pomabamba	Recuay	Santa	Sihuas	Yungay
Haba grano seco	2366	270		204	16	141	116	16	-	191	191	-	50	124	28	-	404	96		238	281
Haba grano verde	179	108		-	-	-	7	-	-	-	-	-	-	-	-	-	-	-		-	64
Lechuga	330	-		-	-	-	-	-	-	-	-	-	330	-	-	-	-	-		-	-
Maíz amarillo duro	17114	28		-	-	96	-	-	600	31	-	547	30	-	202	10	-	63	15398	-	109
Maíz amiláceo	10404	223		423	155	676	1045	485	-	429	1589	19	621	859	141	758	1127	260	100	941	553
Maíz chala	927			-	-	-	-	-	-	-	-	-	-						927		-
Maíz choclo	5005	80		1110	11	-	1068	18	-	-	419		363						-		1936
Maíz morado	428	-		-	-	-	-	-	257	-	-	-	153						-		18
Mango	76							-	76			-									-
Maní para fruta	0							-	-			-	-								-
Manzano	35	-																	-		35
Maracuya	74	10							64										-		-
Marigold	181																		181		-
Melocoton	19											19									-
Nabo	29											9							20		-
Oca	588	-		-	-	10		3	-	40	10	-	63	94	-	40	201	12	-	115	-
Olluco	1363	49		103	12	79	93	19	-	29	201	-	108	110	-	39	167	30	-	88	236
Pallar grano seco	347,5	-		-	-	-	-	-	125,5	-	-	7	-	-	-	-	-	-	215	-	-
Palto	13	-		-	-	-	-	-	2	4	-	-	-	-	-	-	-	-	-	-	7
Papa	7249	520		436	147	819	941	213		270	-	70	541	470	144	381	-	442	212	758	885
Paprika	2021						-	-	201		-	394	-				745	-	681		-
Pepinillo	16						-	-	-		-	-	-				-	-	16		-
Poro	33	-					7	-				-	7					-	19	-	-
Quinua	180	14				14	39	7				-	28					8		29	41
Rabano	15	-					6	-				-	-					-	-	-	9
Sandia	413						-		37		-	308							68		-
Tomate	226						-		-		-	16							210		-
Trigo	18650	592		1065	280	1105	2237	670	-	310	2650	107	1045	1548	132	872	1740	427	320	2533	1617
Tuna	30	-		-	-	-	-	-	-	-	-	-	30	-	-	-	-	-	-	-	-
Vid	5					-	-		5			-	-	-	-	-			-		-
Yuca	275					14	-		3			15	2	-	19	-			222		-
Zanahoria	307					-	69		-			-	6	-	-	-			168		64
Zapallo	400	-	-	-	-	-	38	-	-	-	-	1	44	-	-	-	-	-	275	-	42

Fuente: Ministerio de Agricultura- Agencia Agraria Ancash

11.6 DEPARTAMENTO ANCASH: SUPERFICIE COSECHADA POR AÑOS, SEGÚN PRINCIPALES CULTIVOS, 2001- 2008

(Hectareas)

Principales Cultivos	Años							
	2001	2002	2003	2004	2005	2006	2007	2008
Total	**80 459**	**27 335**	**67 678**	**109 218**	**96 697**	**90 739**	**91 299**	**97 957**
Alfalfa	...	...		5 712	5 657	5 793	6 509	6 920
Algodón rama	2 391	...	1 884	5 170	6 208	5 295	330	2 835
Arroz cáscara	4 118	6 725	2 540	4 033	2 131	2 873	3 067	2 610
Arveja grano seco	...	...	261	427	556	1 548	1 573	2 397
Frijol g.s.	1 154	393	287	869	892	1 465	2 413	2 213
Maíz amarillo duro	19 237	6 002	16 669	20 476	15 605	15 826	16 229	17 123
Maíz amiláceo	10 662	4 951	7 661	9 189	10 538	8 771	10 384	10 398
Papa	11 072	9 264	8 078	10 317	11 731	8 751	10 548	10 065
Trigo	16 492	...	11 087	14 122	16 772	17 028	17 266	18 850
Camote	...	...	1 378	1 835	852	809	608	623
Cebada	14 165	...	7 137	12 376	14 444	11 880	10 527	10 922
Cebolla	...	...	1 184	1 106	511	435	386	430
Maíz choclo	...	...	6 314	7 794	5 638	5 094	4 938	5 097
Espárrago	1 168	...		1 011	1 029	1 057	1 500	2 342
Haba g.s.	...	...	874	1 358	1 134	1 263	1 989	2 415
Olluco	...	...	1 533	1 867	1 658	1 180	1 518	1 384
Palto	...	...		10 317	300	324	330	305
Pallar g.s.	...	...	63	91	55	383	299	348
Quinua	...	...	326	435	358	175	198	184
Tomate	...	...	110	173	215	246	215	228
Yuca	...	...	292	540	414	544	473	270

Fuente: Ministerio de Agricultura- Dirección Regional de Agricultura de Ancash- Oficina de Información Agraria

ANCASH: SUPERFICIE COSECHADA, SEGÚN PRINCIPALES CULTIVOS, 2001- 2008

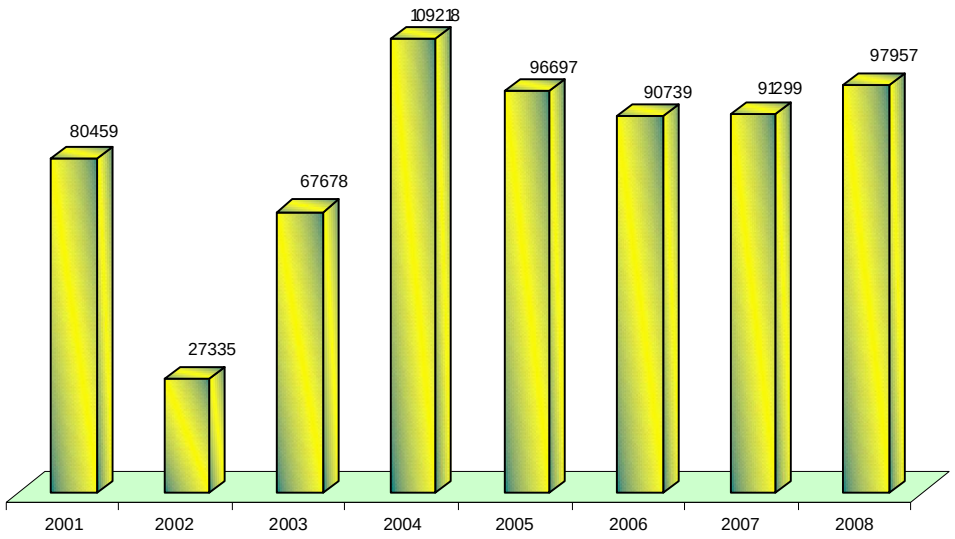

11.7 DEPARTAMENTO DE ANCASH: SUPERFICIE COSECHADA, POR PROVINCIA, SEGÚN PRINCIPALES CULTIVOS, ENERO- DICIEMBRE 2006

(Has)

Cultivo	Total	Huaraz	Aija	A.Raymondi	Asunción	Bolognesi	Carhuaz	C. F. Fitzcarrald	Casma	Corongo	Huari	Huarmey	Huaylas	Mcal. Luzuriaga	Ocros	Pallasca	Pomabamba	Recuay	Santa	Sihuas	Yungay
Total	**96396,2**	**4137**	**982**	**4125**	**873**	**4209**	**6800**	**2106**	**4152**	**1672**	**8984**	**2753**	**3259**	**3213**	**2476**	**5271**	**3945**	**1125,2**	**26197**	**3415**	**6702**
Acelga	43	-	-	-	-	-	12	-	-	-	-	-	18	-	-	-	-	-	-	-	13
Achita, Kiwicha	145	3					4	-	-		-	-	64	-							74
Aji	386	-					-	-	230		-	156		-							-
Ajo	26	-	-	-	-	-	-	-	-	-	-	-	7	-	-	-	-	-	19	-	-
Alcachofa	429	-	-	-	-	-	189	-	-	-	-	-	240	-	-	-	-	-	-	-	-
Alfalfa	5792,7	187	149	5	20	1039	473	28	34	54	892	23	403	62	940	512	148	32,70	542	207	132
Algodón	5295	-	-	-	-	-	-	-	445	-	-	-	-	-	-	-	-	-	4850	-	-
Algodón tanguis	40	-	-	-	-	-	-	-	-	-	-	-	-	-	-	-	-	-	40	-	-
Apio	46						13					-	14	-					19		-
Arroz	2873						-					-	-	-					2873		-
Arveja grano seco	1548	132	47	158	14	5	34		-	149	304		129	101		275	120	16	-	64	-
Arveja grano verde	695	123	35	-	-	-	97		-	-	-	-	59	-	-	-	-	-	43	-	338
Betarraga	50						9		-	-		-	15	-					15		11
Caigua	29						-		-	-		-	14	-					-		15
Camote	809						-		-	13		-	2	-					794		-
Capuli	4	1	-	-	-	-	1	-	-	-	-	-	1	-	-	-	-	-	-	-	1
Cebada grano	11880	1013	249	737	200	1140	745	280	-	333	1482	162	274	633	312	730	885	313	562	1131	699
Cebolla	435	-		-	-	-	4	-	254	-	-	-	-	-	-	-	-	-	72		105
Chirimoyo	18	3		-	-	4	-	-	-	-	-	-	-	3	8	-	-	-	-	-	-
Chocho ó tarwi	467	43		36	12		8			13	3		30	72		90	28	19		42	71
Ciruelo	8	-		-	-		-		5	-	-	-	-	-	-	-	-	-	3	-	-
Col o repollo	88	-		-	-		20		-	-	-	-	16	-	-	-	-	-	-	-	52
Coliflor	67						22	-	-		-	-	16	-					-		29
Espárrago	1057						-	-	345		-	254	-	-					458		-
Espinaca	63	-	-		-	-		-	-	-	-	-	15	-	-		-		31	-	17
Frjol graro seco	1465	58	68		6	50		-	315	85	-	46	7	39	66		58		480	14	173
Frijol grano verde	38	-	-		-	-		-	-	-	-	-	-	-	-		-		38	-	-
Frijol vainita	18	-	-	-	-	-	-	-	-	-	-	-	18	-	-	-	-	-	-	-	-

Continúa ...

11.7 DEPARTAMENTO DE ANCASH: SUPERFICIE COSECHADA, POR PROVINCIA, SEGÚN PRINCIPALES CULTIVOS, ENERO- DICIEMBRE 2006

(Has)

Conclusión.....

Cultivo	Total	Huaraz	Aija	A.Raymondi	Asunción	Bolognesi	Carhuaz	C. F. Fitzcarrald	Casma	Corongo	Huari	Huarmey	Huaylas	Mcal. Luzuriaga	Ocros	Pallasca	Pomabamba	Recuay	Santa	Sihuas	Yungay
Lechuga	120	-	-			-		-	-	-	-	-	120	-	-				-		-
Maíz amarillo duro	15826	78	25			119		-	1824	20	-	1021	49	-	489				12141		60
Maíz amilaceo	8771	218	39	300	130	363	1165	517	-	278	1583	35	356	489	66	1392	820	98	-	256	666
Maíz chala	691	-	-	-	-	-	-	-	-	-	-	-	-	-	-	-	-	-	691	-	-
Maíz choclo	5094	61		1150	19	75	1222	-	-	-	381	-	247	-	-					34	1905
Maíz morado	153	-		-	-	-	70	-	-	-	-	-	83	-	-					-	-
Mango	460	-		-	-	15	-	-	315	-	-	-	100	-	30					-	-
Manzano	423	6				30	13	-	61		-	79	79	-	42	36			50		27
Maracuya	80	13				-	-	-	41		-	16	-	-	-	-			10		-
Marigold	910	-				-			-		-	-	-	-	-				910		-
Melocoton	262	18				17			9		-	19	10	-	85				-		104
Nabo	43	-	-	-	-	-	-	-	-	-	-	13	-	-		-	-	-	30	-	-
Oca	639	17	9	-	27	47	20	30	-	32	164	-	24	-		88	45	12	-	43	81
Olluco	1180	77	9	32	23	66	89	38	-	16	354	-	35	11		73	58	9	-	42	248
Pacae	15	-	-	-	-	2	-	-	4	-	-	2	3	-	-	-	-	-	4	-	-
Palto	323,5	10	5	-	-	13	-	-	104	23	-	11	71	-	12	-	-	2,50	23	-	49
Papa	8751	807	124	689	152		875	612	-	189	1931	34	177	421	119		744	304	497	328	748
Paprika	742	-	-	-	-		-	-	121	-	-	521	-	-	-		-	-	100	-	-
Pepinillo	43	-					-		14		-		-	-		-			29		-
Plátano	146	20					-		31		-	26	-	-		15			54		-
Poro	52	-					11						14	-		-			27		-
Quinua	175	18	3			18	32	11		5	-	-	30	-		15	3	2	-		38
Sandia	158	-	-			-	-	-		-	-	27	-	-		-	-	-	131		-
Tomate	246	9	-	-	-	-	-	-	-	-	-	121	-	-	-	-	-	-	116	-	-
Trigo	17028	1187	195	1018	270	1166	1672	590	-	342	1980	187	489	1382	307	2045	1036	317	545	1254	1046
Tuna	250	35	25	-	-	40	-	-	-	120	-	-	30	-	-	-	-	-	-	-	-

Fuente: Ministerio de Agricultura- Agencia Agraria Ancash

11.8 DEPARTAMENTO DE ANCASH: SUPERFICIE COSECHADA, POR PROVINCIA, SEGÚN PRINCIPALES CULTIVOS, ENERO- DICIEMBRE 2007

(Has)

Cultivo	Total	Huaraz	Aija	A.Raymondi	Asunción	Bolognesi	Carhuaz	C.F.Fitzcarrald	Casma	Corongo	Huari	Huarmey	Huaylas	Vical. Luzuriaga	Ocros	Pallasca	Pomabamba	Recuay	Santa	Sihuas	Yungay
Total	**97733,7**	**2996**	**1044**	**4599**	**850**	**4119**	**7355**	**1993**	**3211**	**1602**	**8770**	**1938**	**3973**	**3735**	**1783**	**6966**	**4323**	**1634,7**	**26005**	**3977**	**6860**
Acelga	24						8						8								8
Achita, Kiwicha	221						5						82								134
Aji	108	-	-	-	-	-	-	-	-	-	-	102	-	-	-	-	-	-	6	-	-
Alcachofa	363	-	-	-	-	-	5	-	-	-	-	-	205	-	-	-	-	-	138	-	15
Alfalfa	6508,7	240	149	50	20	1050	475	29	34	127	802	23	403	62	985	613	148	32,70	917	207	142
Algodón	330	-	-	-	-	-	-	-	330	-	-	-	-	-	-	-	-	-	-	-	-
Algodón tanguis	4545	-	-	-	-	-	-	-	-	-	-	-	-	-	-	-	-	-	4545	-	-
Apio	15												8						7		-
Arroz	3067												-						3067		-
Arveja grano seco	1573	176	38	119			30			102	287		77	85		130		8	-	100	421
Arveja grano verde	608	60	22	-			20						90	-		-		-	43	-	373
Betarraga	23		-							-			8						9		6
Caigua	13		-							-			8						-		5
Camote	608		2							3			6						597		-
Capuli	4	1	-	-	-		1	-	-	-	-	-	1	-	-	-	-	-	-	-	1
Cebada grano	10527	786	262	832	176		950	265	-	303	1494	118	434	457	36	738	810	499	226	1258	883
Cebolla	386	25	-	-	-		-	-	248	-			-	-	-	-	-		3		110
Chirimoyo	11	-	-	-	-		-	-	-	-			-	3	8	-	-		-	-	-
Chocho ó Tarwi	615	-	27	24	17		11	23	-	7			27	55	-	73	52		-	54	245
Ciruelo	5						-		5				-								-
Col o repollo	64						13		-				3								48
Coliflor	20	-	-	-	-	-	6	-	-	-	-	-	5	-	-	-	-	-	-	-	9
Espinaca	32	-	-	-	-	-	-	-	-	-	-	-	6	-	-	-	-	-	18	-	8

11.8 DEPARTAMENTO DE ANCASH: SUPERFICIE COSECHADA, POR PROVINCIA, SEGÚN PRINCIPALES CULTIVOS, ENERO- DICIEMBRE 2007

(Has)

Conclusión.....

Cultivo	Total	Huaraz	Aija	A.Raymondi	Asunción	Bolognesi	Carhuaz	C.F.Fitzcarrald	Casma	Corongo	Huari	Huarmey	Huaylas	Mcal. Luzuriaga	Ocros	Pallasca	Pomabamba	Recuay	Santa	Sihuas	Yungay
Frjol grano seco	2413	39	29		12	27	15	33	246	68		42	58	58	80		100		1327	31	248
Frjol grano verde	24	-	-		-	-	-	-	-	-		-	-	-	-		-		24	-	-
Frijol vainita	16	-	-			-			-	-		-	16		-				-		-
Lechuga	136	-	-			-			-	-		-	136		-	-			-		-
Maíz amarillo duro	16229	40	43			99			1722	25		880	50		222	10			13015		123
Maís amilaceo	10384	165	41	398	132	575	1213	590		221	1585	72	333	874	98	2085	835	178	90	302	597
Maíz choclo	4938	86	-	1228	20	-	1302	24		-	376	-	88	-	-	-	-	-	-	-	1814
Maíz morado	128	-				-	-		-			-	110		-	-		-	-		18
Mango	500	-				15	-		355			-	100		30	-		-	-		-
Manzano	424,5	6				30	13		61			79	79		42	36		1,50	50		27
Maracuya	105	13							66			16						-	10		-
Marigold	150								-			-						-	150		-
Melocoton	417	18				17	155		9			19	10		85				-		104
Nabo	27	-				-	-		-			9	-		-				18		-
Oca	911	-	13	16	17	12	-	36		58	-	-	55	109		279	130	10	-	61	115
Olluco	1518	69	13	141	29	70	62	25		46	209	-	124	113		152	115	8	-	53	289
Pallar grano seco	299	-	-	-	-	-	-	-	-	-	-	10	-	-	-	-	-	-	289	-	-
Palto	329,5	-	-	-	-	13	-	-	104	23	-	11	71	-	12	-	-	2,50	23	-	70
Papa	10548	513	169	635	157	915	790	246	-	226	2023	52	497	403	107	795	775	417	508	322	998
Paprika	445	-							-			254				-			191		-
Pepinillo	16	-							-			-				-			16		-
Plàtano	146	20	-	-		-	-	-	31			26				15	-		54		-
Poro	30	-	-	-		-	7	-	-			-	6			-	-		17		-
Quinua	198	26	5	20		9	24	7	-			-	46			-	12		-		49
Tomate	215	-	-	-	-	-	-	-		-	-	55	-	-	-	-	-	-	160	-	-
Trigo	17266	678	206	1136	270	1247	2250	715		273	1994	170	793	1516	78	2040	1346	478	487	1589	-
Tuna	250	35	25			40	-	-	-	120	-	-	30	-	-	-	-	-	-	-	-

Fuente: Ministerio de Agricultura- Agencia Agraria Ancash

11.9 DEPARTAMENTO DE ANCASH: SUPERFICIE COSECHADA, POR PROVINCIA, SEGÚN PRINCIPALES CULTIVOS, ENERO- DICIEMBRE 2008

(Has)

Cultivo	Total	Huaraz	Aija	A.Raymondi	Asunción	Bolognesi	Carhuaz	C.F.Fitzcarrald	Casma	Corongo	Huari	Huarmey	Huaylas	Mcal. Luzuriaga	Ocros	Pallasca	Pomabamba	Recuay	Santa	Sihuas	Yungay
Acelga	31	-	-	-	-	-	9	-	-	-	-	-	11	-	-	-	-	-	-	-	11
Achita, Kiwicha	300						1		-			-	146						-	18	135
Aji	1338						-		1055			188	-						95	-	-
Ajo	12																		12		
Alcachofa	573	-	-	-	-	-	-	-	-	-	-	168	100	-	-	-	-	-	305	-	-
Alfalfa	6919,5	248	149	50	20	1152	515	29	53	137	804	23	403	62	1046	683	148	38,5	952	265	142
Algodón	64						-		-				-						64		-
Algodón Tanguis	2835						-		120				-						2715		-
Apio	28						7						10						11		
Arroz	2610	-	-	-	-		-	-		-	-		-	-		-	-	-	2610	-	-
Arveja grano Seco	2396,5	211	63	196	26		183	24		194	362		93	72,5		45	60	37	-	314	516
Arveja grano verde	579	88					75						195						-		221
Betarraga	37	-					8						6						15		8
Caigua	16												12								4
Camote	623	-	4			-	-			17		3	3						596		-
Capuli	1124	1	-			1120	1			-		-	1						-		1
Cebada grano	9802	513	263	776	125		971	195	-	267	1389	75	517	637	82	370	625	388	322	1334	953
Cebolla	429,5	32	-	-	-	-	-	-	96	-	-	-	-	-	-	-	-	-	199	-	103
Chirimoyo	15					4								3	8						
Chocho ó Tarwi	718		30		16		33	20		27			43	81		9	47	4		53	355
Ciruelo	16		-		-				13				-	-	-	-	-	-	3	-	-
Col o repollo	46						8		-			-	-						-		38
Coliflor	19						9		-			-	10						-		-
Espárrago	2342						-		492			1100	-						750		-
Espinaca	37	-	-		-	-			-	-		-	11	-			-	-	17		9
Frjol grano seco	2127	20	42		4	40			204	184		30	41	78			261	96	859		268
Frijol grano verde	129	-	-	-	-	-	-	28		-	-		-	-	41		-		60	-	-
Frijol vainita	51	-	-	-	-	-	-	-		-	-		51	-	-		-		-	-	-
Haba grano seco	2319	270	74	194	16	141	116	16		191	191		50	124	28		389		-	238	281
Haba grano verde	181	113	-	-	-	-	7	-	-	-	-	-	-	-	-	-	-	-	-	-	61

Continúa.....

11.9 DEPARTAMENTO DE ANCASH: SUPERFICIE COSECHADA, POR PROVINCIA, SEGÚN PRINCIPALES CULTIVOS, ENERO- DICIEMBRE 2008

(Has)

Conclusión.....

Cultivo	Total	Huaraz	Aija	A.Raymondi	Asunción	Bolognesi	Carhuaz	C.F.Fitzcarrald	Casma	Corongo	Huari	Huarmey	Huaylas	Mcal. Luzuriaga	Ocros	Pallasca	Pomabamba	Recuay	Santa	Sihuas	Yungay
Lechuga	336	-	-	-	-	-	-	-	-	-	-	-	336	-	-	-	-	-	-	-	-
Maíz amarillo duro	17123	28	9	-	-	96	-	-	600	31	-	547	30	-	202	10	-	63	15398	-	109
Maíz amilaceo	9446	223	40	423	155	630	1045	485		429	1589	19	621	859	141	758	1127	249	100		553
Maíz chala	1058	-	-	-	-	-	-	-	-	-	-	-	-	-	-	-	-	-	1058		-
Maíz choclo	5097	80		1110	11	-	978	18	-	-	534	-	365	-	-						2001
Maíz morado	428	-		-	-	-	-	-	257	-	-	-	153	-	-						18
Mango	400	-		-	-	15	-	-	355	-	-	-	-	-	30						-
Manzano	424,5	6				30	13	-	61		-	79	79	-	42	36		1,5	50		27
Maracuya	395	10				-	-	-	349		-	26	-	-	-	-		-	10		-
Marigold	181					-	-				-	-	-	-	-				181		-
Melocoton	420	18				17	155		9		-	19	10	-	85				-		107
Nabo	29	-				-	-		-		-	9	-	-	-				20		-
Oca	720	-	13	-	-	10		3	-	40	10	-	63	94	-	40	201	12	-	115	119
Olluco	1384	49	13	103	10	79	93	19	-	29	201	-	118	110	-	39	167	30	-	88	236
Pallar grano seco	347,5	-	-	-	-	-	-	-	125,5	-	-	7	-	-	-	-	-	-	215	-	-
Palto	304,5	10	5	-	-	13	-	-	104	5	-	11	71	-	-	-	-	2,5	23	-	60
Papa	10065	512	137	436	149	819	941	213	-	275	1935	70	541	470	144	381	745	442	212	758	885
Paprika	1246	-	-	-	-	-	-	-	201	-	-	427	-	-	-	-	-	-	618	-	-
Pepinillo	18	-	-	-	-	-	-	-	-	-	-	-	-	-	-	-	-	-	18	-	-
Plátano	146	20	-			-	-	-	31		-	26	-	-		15		-	54	-	-
Poro	39	-	-			-	8	-	-		-	-	9	-		-		-	22	-	-
Quinua	184	14	4			14	39	7	-		-	-	28	-				8		29	41
Sandia	105	-	-			-	-	-	37		-	-	-	-				-	68	-	-
Tomate	228	-	-			-	-	-	-		-	16	-	-				-	212	-	-
Trigo	18850	592	200	1065	280	1105	2237	570	-	310	2050	107	1045	1548	132	872	1740	427	320	2533	1617
Tuna	180	35	20	-	-	35	-	-	-	60	-	-	30	-	-	-	-	-	-	-	-
Vid	72		-			-	-		17		-	-	-	-	-				55		-
Yuca	270		4			14	-		3		-	13	2	-	19				215		-
Zanahoria	139		-				69		-		-	-	6	-	-				-		64
Zapallo	400	-	-	-	-		38	-	-	-	-	1	44	-	-	-	-	-	275	-	42

Fuente: Ministerio de Agricultura- Agencia Agraria Ancash

11.10a DEPARTAMENTO DE ANCASH: PRODUCCIÓN AGRÍCOLA, POR MESES, 2003

(t)

Producción	Total	Meses											
		Ene.	Feb.	Mar.	Abr.	May.	Jun.	Jul.	Ago.	Set.	Oct.	Nov.	Dic.
Subsector agrícola													
Ají	560	7	27	34	20	32	25	12	43	230	22	23	85
Ajo	283	5	28	57	17	57	17	5	50	21	11	10	5
Alfalfa	165 356	14 433	14 666	14 810	14 430	14 810	14 430	14 161	13 673	13 294	12 614	12 263	11 772
Algodón rama	9 240	440	2 520	2 530	480	2 530	480	-	-	-	-	-	260
Apio	434	59	21	28	39	39	24	39	51	35	32	34	33
Arroz cáscara	52 046	-	-	6 960	15 890	6 960	15 890	6 346	-	-	-	-	-
Arveja grano seco	479	-	-	-	7	-	7	68	87	176	105	29	-
Arveja grano verde	2 309	289	144	153	258	153	258	245	286	217	207	27	74
Betarraga	365	71	36	28	24	30	16	31	39	32	33	17	8
Caigua	256	46	32	7	19	14	15	15	29	24	8	32	15
Camote	24 231	920	2 273	1 516	1 254	1 516	1 254	2 597	3 709	1 697	2 074	867	4 554
Caña de azúcar	692 809	58 862	57 043	62 964	45 580	62 964	45 580	57 187	58 208	57 839	61 425	60 652	64 506
Cebada grano	12 148	-	-	-	-	-	-	-	1 664	6 379	3 835	270	-
Cebolla	12 337	330	1 300	431	970	431	970	177	566	117	-	4 320	2 725
Ciruela	72	16	16	19	9	-	-	-	-	-	-	7	5
Col	1 200	209	97	71	135	129	99	80	70	88	51	69	102
Coliflor	647	94	49	49	85	52	40	51	48	23	41	67	48
Chirimoya	90	-	-	-	-	42	40	8	-	-	-	-	-
Espárrago	4 294	270	442	365	346	365	346	315	279	349	397	409	411
Espinaca	451	41	17	21	48	27	46	24	37	49	49	50	42
Frijol grano seco	1 064	53	216	115	100	115	100	127	97	39	33	9	61
Frijol grano verde	192	35	14	7	13	13	13	12	15	14	17	22	18
Granadilla	67	4	3	6	9	11	5	8	5	5	3	4	4
Haba grano seco	1 625	-	-	6	130	6	130	491	400	326	107	29	-
Haba grano verde	1 278	81	94	203	203	203	203	250	35	6	-	-	-
Higo	30	3	5	4	5	-	-	-	-	-	-	4	9
Lechuga	968	144	68	84	122	29	73	95	72	70	80	99	32
Lima	734	66	79	86	85	66	59	47	36	35	42	57	76
Limón	425	40	42	45	49	31	35	35	28	27	36	31	26
Maíz A. duro	103 509	10 242	6 382	4 367	6 807	4 367	6 807	9 252	9 204	10 617	13 946	6 967	14 551
Maiz amiláceo	13 745	85	520	747	2 088	747	2 088	2 863	3 231	1 212	164	-	-
Maíz choclo	81 741	15 818	6 083	2 186	9 766	2 186	9 766	20 285	14 371	1 280	-	-	-
Mango	4 685	1 051	1 390	1 122	-	1 122	-	-	-	-	-	-	-
Manzana	3 166	368	352	372	379	299	279	241	201	148	175	154	196
Maracuyá	602	90	90	98	92	28	28	26	7	4	7	56	76
Marigold	28 190	-	-	-	-	-	-	-	-	-	6 510	12 880	8 800
Melocotón	3 159	297	279	247	262	247	296	232	251	258	248	242	300
Melón	152	69	34	-	-	-	-	-	35	14	-	-	-
Membrillo	178	16	16	18	21	16	17	14	8	9	13	12	18
Naranja	3 100	327	362	419	389	317	278	260	195	138	126	126	163
Oca	4 536	-	-	-	288	-	288	339	1 335	1 584	632	70	-
Olluco	13 054	-	712	1 756	2 886	1 756	3 122	1 961	659	142	60	-	-
Pacae	193	34	42	37	17	-	-	4	10	11	13	12	13
Palta	2 729	232	245	263	244	260	239	248	260	239	186	171	143
Pallar grano seco	156	-	-	21	24	21	24	15	17	8	6	4	16
Pallar grano verde	122	24	13	7	10	11	7	7	14	11	8	7	3
Papa	140 841	12 494	17 715	20 053	24 257	16 990	24 397	16 930	3 666	685	601	934	2 119
Papaya	336	34	30	25	30	25	30	24	26	25	29	30	28
Pepino	154	-	-	-	-	-	-	59	67	28	-	-	-
Pera	87	10	10	9	9	6	7	6	9	5	7	3	6
Plátano	1 100	106	99	94	82	94	82	96	91	77	93	96	90
Quinua	494	-	-	7	37	7	37	95	157	103	49	3	-
Sandía	1 242	182	132	189	267	472	-	-	-	-	-	-	-
Tarhui o chocho	655	-	-	-	-	-	28	121	326	175	5	-	-
Tomate	3 536	394	331	285	348	335	348	281	429	262	209	53	261
Trigo	13 960	-	-	-	-	-	-	-	2 588	6 985	4 112	275	-
Tuna	1 812	253	287	261	278	95	55	22	15	48	61	196	241
Uva	864	83	96	112	91	123	121	99	40	30	26	18	25
Yuca	8 625	-	-	383	642	383	642	842	664	912	1 711	1 811	635
Zanahoria	1 704	256	222	348	144	27	173	114	91	92	51	15	171
Zapallo	3 071	88	172	305	728	437	490	255	288	181	22	-	105

Fuente: Ministerio de Agricultura- Dirección Regional de Agricultura de Ancash- Oficina de Información Agraria

11.10b DEPARTAMENTO DE ANCASH: PRODUCCIÓN AGRÍCOLA, POR MESES, 2004

(t)

Producción	Total	Meses											
		Ene.	Feb.	Mar.	Abr.	May.	Jun.	Jul.	Ago.	Set.	Oct.	Nov.	Dic.
Subsector agrícola													
Ají	560	7	27	34	20	32	25	12	43	230	22	23	85
Ajo	270	5	28	57	17	5	50	21	11	10	5	11	50
Alfalfa	161 978	14 501	14 736	14 888	14 529	14 244	13 754	13 381	12 699	12 384	11 905	12 178	12 779
Algodón rama	13 962	780	1 510	5 200	4 710	-	-	-	-	-	613	647	502
Apio	434	59	21	28	39	39	24	39	51	35	32	34	33
Arroz cáscara	29 196	-	-	6 960	15 890	6 346	-	-	-	-	-	-	-
Arveja grano Seco	472	-	-	-	7	68	87	176	105	29	-	-	-
Arveja grano Verde	2 308	289	144	153	258	245	286	217	207	37	74	150	250
Betarraga	365	71	36	28	24	30	16	31	39	32	33	17	8
Caigua	267	46	32	7	19	14	15	15	29	44	8	23	15
Camote	26 051	920	2 273	1 516	1 254	2 597	3 709	1 697	2 074	867	4 554	1 500	3 090
Caña de azúcar	0	-	-	-	-	-	-	-	-	-	-	-	-
Cebada grano	12 446	-	-	-	-	-	1 664	6 639	3 856	287	-	-	-
Cebolla	15 968	330	1 300	431	970	177	566	117	-	4 320	2 725	2 787	2 245
Ciruela	75	16	16	19	9	-	-	-	-	-	-	7	8
Col	1 200	209	97	71	135	129	99	80	70	88	51	69	102
Coliflor	654	94	49	49	85	59	40	51	48	23	41	67	48
Chirimoya	90	-	-	-	-	42	40	8	-	-	-	-	-
Espárrago	4 509	389	447	370	353	322	288	358	403	414	417	363	385
Espinaca	451	41	17	21	48	27	46	24	37	49	49	50	42
Frijol grano seco	1 031	53	216	108	100	127	97	39	33	9	61	30	158
Frijol grano verde	183	35	14	7	13	13	13	12	15	14	17	13	18
Granadilla	66	4	3	5	9	11	5	8	5	5	3	4	4
Haba grano seco	1 489	-	-	6	130	491	400	326	107	29	-	-	-
Haba grano verde	872	81	94	203	203	250	35	6	-	-	-	-	-
Higo	32	3	5	4	5		2	-	-	-	-	4	9
Lechuga	968	144	68	84	122	29	73	95	72	70	80	99	32
Lima	771	66	74	86	85	76	64	53	42	39	53	57	76
Limón	223	39	40	26	26	28	17	12	9	7	5	5	9
Maíz A. duro	103 609	10 242	6 382	4 367	6 807	9 252	9 204	10 617	13 946	6 967	14 551	6 084	5 190
Maiz amiláceo	11 113	85	520	747	2 088	2 863	3 231	1 220	164	-	-	-	195
Maíz choclo	78 318	15 818	6 083	2 186	9 766	20 285	14 371	1 280	-	-	-	3 553	4 976
Mango	4 377	1 051	1 390	1 122	-	-	-	-	-	-	-	-	814
Manzana	3 464	368	352	372	379	340	296	229	200	182	198	215	332
Maracuyá	780	90	90	98	92	78	60	53	43	21	23	56	76
Marigold	40 990	-	-	-	-	-	-	-	6 510	12 880	8 800	12 800	-
Melocotón	3 159	297	279	247	262	247	296	232	251	258	248	242	300
Melón	141	58	34	-	-	-	-	-	35	14	-	-	-
Membrillo	178	16	16	18	21	16	17	14	8	9	13	12	18
Naranja	3 361	327	362	419	389	368	282	228	180	136	173	209	288
Oca	4 297	-	-	-	288	349	1 338	1 597	632	93	-	-	-
Olluco	8 164	-	712	1 756	2 886	1 941	667	142	60	-	-	-	-
Pacae	198	34	42	37	17	2	-	6	10	12	13	12	13
Palta	2 618	232	245	263	244	253	263	242	189	171	143	160	214
Pallar grano seco	114	-	-	21	24	15	17	8	6	4	19	-	-
Pallar grano verde	122	24	13	7	10	11	7	7	14	11	8	7	3
Papa	102 525	12 494	17 715	20 053	24 257	16 990	3 666	685	601	934	2 119	2 089	922
Papaya	347	34	30	25	30	24	26	25	29	30	28	29	37
Pepino	151	-	-	-	-	-	-	56	67	28	-	-	-
Pera	88	10	10	9	9	6	7	6	10	5	7	3	6
Plátano	1 112	106	99	94	82	96	91	77	93	96	90	82	106
Quinua	456	-	-	7	37	95	157	109	49	3	-	-	-
Sandía	1 242	182	132	189	267	472	-	-	-	-	-	-	-
Tarhui o chocho	669	-	-	-	-	-	28	121	326	175	11	9	-
Tomate	3 148	394	331	285	348	281	429	262	209	53	261	142	153
Trigo	14 264	-	-	-	-	-	2 588	7 289	4 112	275	-	-	-
Tuna	2 071	253	227	354	277	177	90	52	57	58	89	196	241
Uva	676	83	96	112	91	69	33	26	22	18	25	40	61
Yuca	7 979	-	-	383	642	842	664	912	1 725	1 811	635	140	225
Zanahoria	1 704	256	222	348	144	27	173	114	91	92	51	15	171
Zapallo	3 104	88	172	305	728	451	490	255	288	181	41	-	105

Fuente: Ministerio de Agricultura- Dirección Regional de Agricultura de Ancash- Oficina de Información Agraria

11.10c DEPARTAMENTO DE ANCASH: PRODUCCIÓN AGRÍCOLA, POR MESES, 2005

(t)

Producción	Total	Meses											
		Ene.	Feb.	Mar.	Abr.	May.	Jun.	Jul.	Ago.	Set.	Oct.	Nov.	Dic.
Subsector agrícola													
Ají	1 151	122	210	170	140	92	130	45	65	65	60	22	30
Ajo	187	12	13	18	51	38	16	-	11	17	11	-	-
Alfalfa	159 832	13 759	14 241	14 365	14 049	13 611	13 342	13 022	12 557	12 262	12 376	12 910	13 338
Algodón rama	10 805	-	3 250	3 000	1 900	1 400	-	-	-	-	-	570	685
Apio	399	34	24	33	25	35	34	32	29	25	32	53	43
Arroz Cáscara	15 748	-	3 100	7 080	4 068	1 500	-	-	-	-	-	-	-
Arveja grano seco	615	-	-	-	12	13	164	264	144	16	2	-	-
Arveja grano verde	2 448	188	144	202	262	376	305	280	134	207	188	97	65
Betarraga	538	36	35	34	34	34	44	59	53	52	43	63	51
Caigua	221	17	18	17	18	18	17	17	16	23	17	26	17
Camote	12 242	170	1 560	823	166	1 600	1 086	431	836	2 540	2 450	540	40
Caña de azúcar	0	-	-	-	-	-	-	-	-	-	-	-	-
Cebada grano	14 893	-	-	-	-	122	3 479	7 892	3 057	343	-	-	-
Cebolla	7 600	3 020	800	-	-	-	-	-	-	1 860	1 560	360	-
Ciruela	74	21	22	16	7	-	-	-	-	-	-	-	8
Col	857	85	61	84	83	54	74	73	82	54	66	48	93
Coliflor	741	68	49	55	55	62	53	69	72	91	57	58	52
Chirimoya	106	-	-	-	-	50	51	5	-	-	-	-	-
Espárrago	5 834	447	463	464	445	451	462	487	481	488	501	546	599
Espinaca	575	55	35	35	53	53	36	35	35	60	44	73	61
Frijol grano seco	1 128	42	123	131	161	98	98	62	155	103	101	54	-
Frijol grano verde	123	14	14	10	7	7	7	4	7	8	14	14	17
Granadilla	80	5	5	2	7	8	12	8	8	7	8	5	5
Haba grano seco	1 240	-	-	7	46	131	490	387	150	29	-	-	-
Haba grano verde	1 002	96	96	144	179	152	158	80	53	38	-	6	-
Higo	59	13	15	16	1	1	-	-	-	-	-	7	6
Lechuga	855	67	38	65	64	50	37	14	102	62	26	150	180
Lima	736	65	77	87	84	74	63	54	41	53	45	47	46
Limón	242	26	38	20	30	25	20	16	11	19	16	11	10
Maíz amarillo auro	80 282	4 033	4 424	2 944	2 435	7 058	8 589	11 327	8 854	9 182	7 519	6 317	7 600
Maiz amiláceo	14 147	933	949	1 166	2 196	3 312	4 660	834	30	40	18	4	5
Maíz choclo	56 044	14 927	6 247	2 111	4 038	10 084	7 675	620	1 108	420	-	1 440	7 374
Mango	4 770	1 015	1 220	1 310	992	22	-	-	-	-	-	-	211
Manzana	4 038	368	365	358	341	298	302	317	293	297	311	375	413
Maracuyá	885	83	95	87	78	72	95	93	62	57	52	61	50
Marigold	37 700	-	-	-	-	-	-	-	8 200	14 500	15 000	-	-
Melocotón	4 653	319	316	314	333	329	373	472	451	476	407	411	452
Melón	187	57	56	56	18	-	-	-	-	-	-	-	-
Membrillo	197	22	18	19	16	15	16	17	16	12	17	15	14
Naranja	3 668	268	251	269	312	301	309	294	262	272	308	401	421
Oca	3 783	-	-	-	12	78	1 013	1 140	989	479	72	-	-
Olluco	7 545	62	390	717	1 739	1 922	1 406	584	172	269	75	160	50
Pacae	206	39	43	39	31	30	6	2	3	-	4	-	9
Palta	3 046	266	288	304	359	334	290	238	214	209	166	192	188
Pallar grano seco	74	-	-	-	-	30	20	21	3	-	-	-	-
Pallar grano verde	12	3	3	3	3	-	-	-	-	-	-	-	-
Papa	118 195	8 478	16 197	24 744	27 074	18 909	11 933	2 639	2 767	2 754	1 087	661	952
Papaya	418	28	30	30	28	24	38	35	34	36	48	45	42
Pepino	228	-	-	-	-	-	-	95	118	15	-	-	-
Pera	79	12	12	11	10	7	2	4	1	8	2	4	6
Plátano	1 346	113	121	112	105	99	112	113	115	89	80	139	148
Quinua	379	-	-	12	18	63	134	120	32	.	.	.	.
Sandía	6 624	1 380	1 610	1 400	878	286	385	245		260	180	.	.
Tarhui o chocho	790	-	-	-	-	-	31	111	326	258	63	-	2
Tomate	3 816	176	55	314	155	202	351	337	1 083	805	248	90	-
Trigo	17 332	-	-	-	-	144	4 286	9 203	3 269	430	-	-	-
Tuna	2 300	176	224	228	239	219	217	176	174	153	140	135	219
Uva	813	95	110	122	130	110	90	47	32	12	8	30	27
Yuca	6 052	-	-	88	315	657	1 357	1 048	1 010	823	399	305	50
Zanahoria	2 794	235	153	320	196	297	234	167	190	399	488	30	85
Zapallo	4 679	70	110	347	457	545	687	398	126	1 102	729	-	108

Fuente: Ministerio de Agricultura- Dirección Regional de Agricultura de Ancash- Oficina de Información Agraria

11.10d DEPARTAMENTO DE ANCASH: PRODUCCIÓN AGRÍCOLA, POR MESES, 2006

(t)

Producción	Total	Meses											
		Ene.	Feb.	Mar.	Abr.	May.	Jun.	Jul.	Ago.	Set.	Oct.	Nov.	Dic.
Subsector agrícola													
Arroz cáscara	20 740	-	4 100	3 720	8 650	4 270	-	-	-	-	-	-	-
Ají	1 700	-	4	130	140	82	70	38	369	529	233	72	33
Ajo	151	-	36	41	24	6	21	23	-	-	-	-	-
Alfalfa	156 735	13 820	14 059	14 271	13 864	13 592	13 172	12 747	12 270	12 050	11 652	12 180	13 058
Algodón rama	16 250	-	1 280	4 800	6 200	3 000	-	-	-	-	600	370	-
Apio	387	42	42	40	36	41	78	16	15	24	-	35	18
Arveja grano seco	1 811	-	24	42	8	130	568	577	296	161	5	-	-
Arveja grano verde	2 320	101	133	185	397	463	337	202	150	167	118	32	35
Betarraga	434	43	65	53	44	43	61	17	25	24	16	26	17
Caigua	244	18	27	39	26	37	32	8	17	16	8	8	8
Camote	11 932	220	1 390	852	736	1 373	699	645	700	805	1 612	1 500	1 400
Caña de azúcar	585 778	14 633	43 804	65 618	39 848	60 953	35 324	55 206	61 163	45 414	51 540	54 284	57 991
Cebada grano	12 025	-	-	-	-	-	2 330	5 837	3 517	311	30	-	-
Cebolla	6 906	-	-	-	-	42	1 180	1 194	890	2 290	930	380	-
Chirimoya	142	-	-	-	-	59	83	-	-	-	-	-	-
Ciruela	66	18	11	9	11	1	-	-	-	-	-	5	11
Col	801	91	66	130	103	70	99	57	45	29	64	10	37
Coliflor	586	62	72	53	76	68	77	9	45	27	26	9	62
Espárrago	6 481	449	533	550	553	531	612	604	597	554	357	580	561
Espinaca	535	61	72	67	69	59	58	35	49	8	8	25	24
Frijol grano seco	1 918	43	85	86	118	226	315	216	231	335	113	100	50
Frijol grano verde	136	11	21	19	11	14	17	11	8	7	-	10	7
Granadilla	79	4	5	7	8	12	14	11	6	-	-	3	9
Haba grano seco	1 606	-	-	-	88	306	588	487	74	53	10	-	-
Haba grano verde	717	19	18	70	165	145	70	94	83	21	-	14	18
Higo	54	11	8	9	3	1	-	-	-	-	7	8	7
Lechuga	1 503	146	120	45	250	65	-	-	380	112	130	-	255
Lima	744	55	60	76	82	70	66	58	58	63	59	48	49
Limón	533	44	55	55	60	56	56	48	41	39	28	28	23
Maíz amarillo duro	81 348	3 253	4 149	3 625	2 975	6 191	10 080	11 062	8 905	11 098	8 091	6 974	4 945
Maiz amiláceo	11 208	94	789	878	671	2 223	4 681	1 664	136	26	6	13	29
Maíz choclo	53 112	8 708	2 129	555	3 055	10 975	8 887	3 061	260	1 742	84	3 940	9 716
Mango	5 048	1 005	1 299	1 139	1 109	-	-	20	-	-	-	-	476
Manzana	3 864	372	441	388	420	368	316	297	268	241	242	255	258
Maracuyá	983	66	91	104	136	70	72	69	100	85	48	35	107
Marigold	16 514	-	-	-	-	-	1 934	5 040	5 616	3 294	630	-	-
Melocotón	4 197	399	380	339	327	326	330	372	344	404	384	338	254
Membrillo	183	19	20	19	21	23	20	16	13	10	7	8	7
Naranja	3 685	350	374	328	451	378	308	290	282	308	237	178	201
Oca	2 684	-	-	-	-	256	841	1 136	225	200	18	8	0
Olluco	5 628	45	59	115	1 069	1 566	1 570	548	257	123	106	115	55
Pacae	153	32	25	26	23	15	-	-	-	2	-	-	30
Pallar grano seco	548	-	-	-	-	3	6	8	33	318	115	65	-
Palta	3 598	360	340	357	423	354	457	415	303	170	107	92	221
Papa	103 947	5 800	10 902	14 964	24 287	19 329	12 918	3 374	1 364	4 573	3 764	1 381	1 291
Papaya	261	25	21	15	20	18	18	20	15	23	21	25	40
Pera	76	10	9	10	11	6	8	6	3	4	3	2	4
Plátano	1 455	121	128	131	130	122	124	121	118	116	122	113	109
Quinua	180	-	1	-	-	28	80	48	20	3	-	-	-
Sandía	3 645	180	586	410	620	510	86	45	-	-	288	180	740
Tarhui o chocho	473	-	-	-	-	-	30	36	216	183	9	-	-
Tomate	4 111	85	332	195	180	421	704	570	42	598	624	75	285
Trigo	17 420	-	-	-	-	-	3 537	8 317	4 875	691	-	-	-
Tuna	2 208	160	209	202	248	252	203	211	162	146	136	133	146
Uva	666	25	83	91	72	93	70	43	37	33	26	47	46
Yuca	8 338	-	-	-	714	1 084	1 039	1 038	1 652	998	990	677	146
Zanahoria	4 887	57	198	360	534	486	378	993	612	540	334	186	209
Zapallo	4 929	158	21	428	642	538	1 086	823	225	443	445	-	120

Fuente: Ministerio de Agricultura- Dirección Regional de Agricultura de Ancash- Oficina de Información Agraria

11.10e DEPARTAMENTO DE ANCASH: PRODUCCIÓN AGRÍCOLA, POR MESES, 2007

(t)

Producción	Total	Meses											
		Ene.	Feb.	Mar.	Abr.	May.	Jun.	Jul.	Ago.	Set.	Oct.	Nov.	Dic.
Subsector agrícola													
Ají	1 858	-	18	48	118	48	23	59	314	463	370	397	-
Alfalfa	168 477	14 244	14 755	15 143	15 070	14 501	14 036	13 747	13 420	13 156	13 413	13 114	13 878
Algodón rama	16 966	-	1 471	5 299	6 711	2 980	-	-	-	-	160	345	-
Apio	188	9	34	17	35	-	17	8	17	17	17	18	-
Arroz cáscara	23 155	-	2 150	7 800	9 600	3 200	405	-	-	-	-	-	-
Arveja grano seco	1 838	-	-	6	11	33	366	847	518	57	-	-	-
Arveja grano verde	2 072	72	48	49	328	353	509	102	118	105	184	104	101
Betarraga	292	32	16	27	45	18	24	18	27	9	33	8	35
Caigua	110	17	8	-	17	18	9	8	8	-	9	8	9
Camote	9 313	900	1 000	1 400	520	715	1 377	548	292	1 143	818	600	-
Caña de azúcar	613 892	42 974	51 463	6 429	43 686	65 710	57 655	65 728	58 690	53 616	63 846	58 277	45 818
Cebada grano	12 188	-	-	-	-	-	1 759	6 661	3 545	223	-	-	-
Cebolla	11 034	172	200	300	325	100	1 799	2 022	1 491	2 023	1 255	1 265	82
Chirimoya	153	-	-	-	26	40	55	32	-	-	-	-	-
Ciruela	106	20	34	17	16	-	-	-	-	-	-	4	15
Col	591	63	42	45	70	73	40	29	46	38	44	46	55
Coliflor	171	8	42	18	43	9	-	8	8	-	9	10	16
Espárrago	7 444	620	658	670	679	573	521	623	604	631	578	628	659
Espinaca	260	24	32	37	24	8	9	26	32	-	16	18	35
Frijol grano seco	3 215	8	43	447	466	306	411	709	341	203	144	73	65
Frijol grano verde	91	10	-	11	19	4	4	15	7	10	8	-	4
Granadilla	42	3	5	5	7	4	4	-	-	-	-	8	7
Haba grano seco	2 149	-	-	-	81	349	880	631	169	38	3	-	-
Haba grano verde	493	27	16	84	114	111	22	34	19	22	23	22	-
Higo	44	10	9	7	5	-	-	-	-	-	-	5	8
Lechuga	1 702	135	250	74	150	48	100	-	-	-	350	210	385
Lima	714	61	70	68	74	64	54	54	50	46	50	54	69
Limón	475	52	50	51	46	46	35	28	34	34	28	34	37
Maíz amarillo duro	82 205	3 104	3 359	2 623	1 749	7 083	6 005	9 888	9 171	16 096	9 387	7 530	6 210
Maiz amiláceo	13 561	66	872	950	1 435	1 622	5 966	2 288	172	22	-	44	126
Maíz choclo	51 193	9 402	6 303	1 553	5 468	8 599	6 979	2 450	105	285	198	3 776	6 075
Mango	6 247	1 019	1 232	1 064	2 025	-	-	-	-	-	80	168	659
Manzana	3 081	379	370	326	282	218	176	179	189	160	215	244	344
Maracuyá	3 022	287	336	354	337	226	196	196	202	197	215	278	198
Marigold	2 506	-	-	-	-	-	-	556	1 050	650	250	-	-
Melocotón	4 146	405	378	346	323	282	295	307	322	342	365	379	402
Membrillo	155	19	17	12	11	8	5	7	10	9	22	10	25
Naranja	2 053	249	243	250	209	169	115	83	69	32	130	192	312
Oca	3 932	-	-	-	-	230	1 118	1 371	1 174	39	-	-	-
Olluco	6 995	35	92	428	1 384	1 694	1 726	1 002	236	79	80	140	100
Pacae	142	27	21	20	13	3	-	-	7	11	9	12	19
Pallar grano seco	401	113	35	-	-	-	7	3	-	24	24	2	193
Palta	3 987	410	450	489	698	336	285	208	154	172	174	258	355
Papa	110 263	5 568	11 492	15 869	22 533	21 151	14 470	6 373	1 628	2 190	2 666	2 518	3 805
Papaya	228	24	20	18	22	20	18	15	16	14	18	20	23
Pera	76	10	10	9	8	6	5	3	6	1	5	6	7
Plátano	1 506	126	130	131	128	95	115	115	126	114	134	132	160
Quinua	234	-	-	2	7	51	101	69	4	-	-	-	-
Sandía	5 030	1 095	1 225	845	0	600	-	-	-	-	560	465	240
Tarhui o chocho	660	-	-	-	-	-	22	26	269	243	78	23	-
Tomate	3 970	253	475	393	332	210	805	334	401	404	135	228	-
Trigo	19 376	-	-	-	-	-	2 941	10 444	5 507	484	-	-	-
Tuna	1 651	126	194	207	153	78	59	123	135	115	137	145	179
Uva	740	85	53	96	114	60	8	-	45	41	55	75	108
Yuca	7 618	-	-	458	430	348	393	465	783	1 635	1 605	1 004	497
Zanahoria	5 513	242	190	317	453	333	282	292	674	823	606	536	765
Zapallo	6 111	-	97	615	776	890	704	1 189	621	303	520	235	161

Fuente: Ministerio de Agricultura- Dirección Regional de Agricultura de Ancash- Oficina de Información Agraria

11.10f DEPARTAMENTO DE ANCASH: PRODUCCIÓN AGRÍCOLA, POR MESES, 2008

(t)

Producción	Total	Meses											
		Ene.	Feb.	Mar.	Abr.	May.	Jun.	Jul.	Ago.	Set.	Oct.	Nov.	Dic.
Subsector agrícola													
Arroz cáscara	20 385	-	430	8 180	9 000	2 700	75	-	-	-	-	-	-
Ají	6 285	872	676	843	145	125	36	185	241	479	975	970	738
Alfalfa	177 309	14 852	15 359	15 571	16 037	15 362	14 840	14 300	13 759	13 602	13 400	14 254	
Algodón rama	8 718	2 389	3 367	1 498	275	218	-	-	-	-	90	151	730
Apio	230	34	34	8	17	25	8	7	32	8	35	-	23
Arveja grano seco	2 473	5	-	-	-	29	414	1 301	582	114	5	20	-
Arveja grano verde	1 976	54	44	55	243	272	191	342	117	222	216	116	-
Betarraga	326	36	36	19	27	8	36	18	9	35	26	26	50
Caigua	130	16	26	16	16	-	9	8	-	-	15	8	17
Camote	10 039	680	561	515	490	424	423	447	484	1 225	1 934	2 107	749
Cebada grano	10 982	-	-	-	-	-	2 134	5 128	3 072	648	-	-	-
Cebolla	7 683	170	275	306	541	335	581	950	543	1 183	1 024	1 407	368
Chirimoya	146	-	-	-	25	46	33	42	-	-	-	-	-
Ciruela	263	19	95	53	49	-	-	-	-	-	-	-	47
Col	431	45	46	28	54	48	9	50	52	-	27	44	28
Coliflor	176	8	8	9	19	17	-	21	34	18	-	8	34
Espárrago	13 368	865	962	1 363	1 267	1 170	1 083	1 260	1 119	1 199	1 149	1 119	812
Espinaca	291	17	48	15	25	8	22	24	14	17	16	25	60
Frijol grano seco	2 750	35	52	270	311	342	1 003	227	185	93	74	105	54
Frijol grano verde	214	4	7	7	21	18	22	16	22	24	21	15	37
Granadilla	44	3	5	13	9	4	-	-	-	-	-	-	10
Haba grano seco	2 543	-	-	-	230	437	1 057	537	196	74	12	-	-
Haba grano verde	642	34	32	59	56	77	160	51	63	48	44	-	18
Higo	55	10	6	11	14	3	-	-	-	-	-	-	11
Lechuga	4 501	660	373	375	120	295	293	330	340	365	435	465	450
Lima	706	66	60	62	87	77	65	53	45	41	40	48	62
Limón	216	20	16	30	28	25	17	14	13	12	11	13	17
Maíz amarillo duro	87 457	6 116	2 881	1 976	1 981	2 745	4 951	10 202	10 688	12 152	15 591	12 678	5 496
Maiz amiláceo	13 016	76	417	938	866	1 963	5 913	2 089	417	7	12	96	223
Maíz choclo	53 054	9 547	4 739	2 065	3 031	8 601	9 590	4 538	860	260	2 084	4 304	3 435
Mango	7 702	1 207	1 341	2 238	2 126	120	-	-	-	-	-	-	670
Manzana	3 700	377	397	457	492	418	238	186	152	160	209	234	381
Maracuyá	6 961	958	1 142	986	842	553	426	386	362	339	303	289	375
Marigold	3 311	-	-	-	-	-	-	-	828	1 296	731	340	116
Melocotón	6 031	462	418	490	480	520	417	429	468	578	682	475	612
Membrillo	141	18	17	24	22	17	7	2	2	2	5	8	17
Naranja	3 891	329	360	387	422	492	314	252	203	188	234	280	430
Oca	3 030	-	-	-	267	793	1 263	620	41	38	8	-	-
Olluco	6 698	-	91	99	1 872	2 324	1 571	427	58	56	74	50	77
Pacae	160	25	27	35	27	21	-	-	-	4	1	7	13
Pallar grano seco	471	150	19	49	17	-	-	14	3	28	68	77	46
Palta	5 591	519	503	634	729	775	468	404	343	300	278	334	305
Papa	103 799	6 244	12 513	20 600	24 401	19 928	10 917	3 015	818	657	1 674	1 286	1 747
Papaya	407	25	30	45	42	38	42	24	28	35	30	28	40
Pera	57	11	10	11	9	7	-	-	-	-	-	3	6
Plátano	1 384	130	121	139	122	141	123	107	100	89	89	92	131
Quinua	199	-	-	-	13	51	105	25	4	-	1	-	-
Sandía	11 114	1 851	1 409	1 515	1 443	747	480	375	315	487	925	855	712
Tarhui o chocho	754	-	-	-	-	-	-	57	244	218	198	37	-
Tomate	4 465	208	318	275	315	236	417	635	827	652	390	94	98
Trigo	18 963	-	-	-	-	-	3 642	8 930	5 351	937	104	-	-
Tuna	1 964	190	221	252	191	171	167	134	100	90	119	142	187
Uva	1 230	70	80	100	110	112	124	125	52	97	105	112	143
Yuca	4 968	-	495	165	301	319	311	672	469	586	475	518	657
Zanahoria	5 583	147	190	182	319	386	303	473	1 115	987	821	357	303
Zapallo	9 939	320	568	1 162	1 160	1 729	609	316	991	992	775	660	657

Fuente: Ministerio de Agricultura- Dirección Regional de Agricultura de Ancash- Oficina de Información Agraria

11.11 DEPARTAMENTO DE ANCASH: PRODUCCIÓN AGRICOLA POR PROVINCIA, SEGÚN PRINCIPALES CULTIVOS, 2006

(t)

Principales Cultivos	Total	Huaraz	Aija	A.Raymondi	Asunción	Bolognesi	Carhuaz	C.F.Fitzcarrald	Casma	Corongo	Huari	Huarmey	Huaylas	Mcal. Luzuriaga	Ocros	Pallasca	Pomabamba	Recuay	Santa	Sihuas	Yungay
Acelga	378	-	-	-	-	-	104	-	-	-	-	-	164	-	-	-	-	-	-	..	110
Achita, Kiwicha	192	4	-	-	-	-	5	-	-	-	-	-	87	-	-	-	-	-	-	..	96
Aji	1 700	-	-	-	-	-	-	-	1 008	-	-	692	-	-	-	-	-	-	-	..	-
Ajo	151	-	-	-	-	-	-	-	-	-	-	-	40	-	-	-	-	-	111	..	-
Alcachofa	4 765	-	-	-	-	-	2 170	-	-	-	-	-	2 595	-	-	-	-	-	-	..	-
Alfalfa	156 735	4 853	4 479	1 274	721	27 107	13 466	813	1 132	1 392	18 558	638	11 258	2 009	25 555	12 048	4 040	684	16 271	6 559	3 878
Algodón	16 120	-	-	-	-	-	-	-	840,00	-	-	-	-	-	-	-	-	-	15 280	-	-
Algodón tanguis	130	-	-	-	-	-	-	-	-	-	-	-	-	-	-	-	-	-	130	-	-
Apio	387	-	-	-	-	-	120	-	-	-	-	-	118,00	-	-	-	-	-	149	-	-
Arroz	20 740	-	-	-	-	-	-	-	-	-	-	-	-	-	-	-	-	-	20 740	-	-
Arveja grano seco	3 052	136	49	163	13	5	36	-	-	1 392	315	-	146	104	-	280	117	16	-	67	213
Arveja grano verde	2 320	409	119	-	-	-	323	-	-	-	-	-	199	-	-	-	-	-	151	..	1 119
Balarraga	434	-	-	-	-	-	75	-	-	-	-	-	128	-	-	-	-	-	132	..	99
Caigua	244	-	-	-	-	-	-	-	-	-	-	-	115	-	-	-	-	-	-	..	129
Camote	11 932	-	-	-	-	-	-	-	-	159	-	-	24	-	-	-	-	-	11 749	-	-
Capuli	12	3	-	-	-	-	3	-		-	-	-	4	-	-	-	-	-	-	..	3
Cebada grano	12 025	1 027	253	745	200	1 166	759	299	-	336	1 520	150	275	636	309	734	883	305	589	1 117	712
Cebolla	6 906	44	-	-	-	-	42	-	4 040	-	-	-	-	-	-	-	-	-	1 120	-	1 660
Chirimoyo	142	-	-	-	-	39	-	-	-	-	-	-	-	28	75	-	-	-	-	..	-
Chocho ó tarwi	465	44	-	34	12	-	-	-	-	13	3	-	30	75		90	28	19	-	43	74
Col o repollo	801	-	-	-	-	-	186	-	-	-	-	-	138	-	-	-	-	-	-	..	477
Coliflor	586	-	-	-	-	-	189	-	-	-	-	-	143	-	-	-	-	-	-	..	254
Espárrago	6 481	-	-	-	-	-	-	-	1 617	-	-	1 413	-	-	-	-	-	-	3 451	..	-
Espinaca	535	-	-	-	-	-	-	-	-	-	-	-	129	-	-	-	-	-	263	-	143
Frjol grano seco	1 918	75	89	-	7	62	-	-	427	112	-	52	7	48	83	-	68	-	648	16	214
Frijol grano verde	136	-	-	-	-	-	-	-	-	-	-	-	-	-	-	-	-	-	136	-	-

Continúa ...

11.11 DEPARTAMENTO DE ANCASH: PRODUCCIÓN AGRICOLA POR PROVINCIA, SEGÚN PRINCIPALES CULTIVOS, 2006

(t)

Conclusión.....

Principales Cultivos	Total	Huaraz	Aija	A.Raymondi	Asunción	Bolognesi	Carhuaz	C.F.Fitzcarrald	Casma	Corongo	Huari	Huarmey	Huaylas	Mcal Luzuriaga	Ocros	Pallasca	Pomabamba	Recuay	Santa	Sihuas	Yungay
Frijol vainita	57												57								
Lechuga	1 503	-	-		-	-		-	-	-	-	-	1 503	-	-				-	-	-
Maíz amarillo duro	81 348	321	104		-	530		-	9 397	87	-	5 124	220	-	2 327				62 949	-	289
Maíz amiláceo	11 208	281	51	375	157	476	1 460	639	-	342	2 050	42	462	618	84	1 786	1 095	122	-	319	850
Maíz chala	13 925	-	-	-	-	-	-	-	-	-	-	-	-	-	-	-	-	-	13 925	-	-
Maíz choclo	53 112	632	-	12 510	209	750	12 892	-	-	-	3 738	-	2 585	-	-					340	19 456
Maíz morado	685	-	-	-	-	-	308	-	-	-	-	-	377	-	-						-
Mango	5 048	-			-	47	-	-	3 523		-	-	1 070	-	308	-	-	-	-		-
Manzano	3 864	58			-	298	111		549		-	659	715,00	-	387	286	-	10	470	-	321
Maracuya	983	237			-	-	-	-	447		-	175	-	-	-	-	-	-	124	-	-
Marigold	16 514	-			-	-	-				-	-	-	-	-				16 514	-	-
Melocoton	4 197	158			-	61	1 604		77		-	141	101	-	815				-		1 140
Nabo	363	-	-	-	-	-	-	-	-	-	-	110	-	-	-	-	-	-	253	-	-
Oca	2 684	73	38	-	106	98	83	34	-	129	709	-	97	-	-	372	177	48	-	181	339
Olluco	5 528	359	45	153	113	94	446	93	-	75	1 650	-	169	60	42	337	249	41	-	196	1 216
Pallar grano seco	548	-	-	-	-	-	-	-	478	-	-	-	-	-	-	-	-	-	70	-	-
Palto	3 598	117	43			42	-	-	1 326	235	-	115	813	-	136	-	-	13	224	-	434
Papa	103 947	8 077	1 197	6 676	1 466	5 338	9 165	5 694	-	1 784	18 892	334	1 849	4 115	1 140	10 104	6 898	2 956	7 361	3 142	7 759
Paprika	3 388	-	-	-	-	-	-	-	568	-	-	2 400	-	-	-	-	-	-	420	-	-
Pepinillo	363	-						-	120		-	-			-	-			243	-	-
Plátano	1 455	162						-	306		-	314				147			526	-	-
Poro	437	-	-			-	90	-		-		-	119		-	-	-	-	228	-	-
Quinua	180	18	3			18	34	11		5		-	32		-	15	3	2	-		39
Rabano	300	-					81				-	-	102						-		117
Sandia	3 645	-					-				-	735	-						2 910	-	-
Tomate	4 111	109					-				-	2 029	-						1 973	-	-
Trigo	17 410	1 213	195	1 040	272	1 209	1 717	608	-	345	2 032	180	503	1 419	300	2 102	1 060	309	565	1 258	1 083
Tuna	2 208	430	244	-	-	411	-	-	-	811	-	-	312	-	-	-	-	-	-		-
Vid	666	-	-	-	-	-	-	-	148	-	-	-	-	-	-	-	-	-	518	-	-

Fuente: Ministerio de Agricultura- Agencia Agraria Ancash

11.12 DEPARTAMENTO DE ANCASH: PRODUCCIÓN AGRICOLA POR PROVINCIA, SEGÚN PRINCIPALES CULTIVOS, 2007

(t)

Principales Cultivos	Total	Huaraz	Aija	A.Raymondi	Asunción	Bolognesi	Carhuaz	C.F.Fitzcarrald	Casma	Corongo	Huari	Huarmey	Huaylas	Mcal. Luzuriaga	Ocros	Pallasca	Pomabamba	Recuay	Santa	Sihuas	Yungay
Achita, Kiwicha	328	-	-	-	-	-	7	-	-	-	-	-	120	-	-	-	-	-	-	-	201
Aji	498	-	-	-	-	-	-	-	-	-	-	468	-	-	-	-	-	-	30	-	-
Alcachofa	3 689	-	-	-	-	-	852	-	-	-	-	-	1 155	-	-	-	-	-	1 560	-	122
Alfalfa	168 614	5 782	4 838	1 598	675	28 476	14 090	1 361	1 257	2 508	22 933	799	11 643	2 407	25 017	12 216	4 302	945	16 152	7 108	4 507
Algodón	0	-	-	-	-	-	-	-	-	-	-	-	-	-	-	-	-	-	-	-	-
Algodón tanguis	14 507	-	-	-	-	-	-	-	505	-	-	-	-	-	-	-	-	-	14 002	-	-
Apio	188						56						70						62	-	-
Arroz	23 155						-						-						23 155	-	-
Arveja grano seco	1 681	186	40	129			30			109	302		83	92		141		8	-	107	455
Arveja grano verde	2 072	207	74	-			69			-	-		313	-		-		-	158	-	1 251
Betarraga	292		-				92			-			68						80	-	52
Caigua	110		-				-			-			69							-	41
Camote	9 313		27				-			38			90						9 158	-	-
Capuli	18	4	-	-	-	-	4	-		-	-	-	5	-	-	-	-	-		-	5,10
Cebada grano	12 188	814	271	860	180	1 304	974	282		313	1 536	123	455	475	36	762	837	512	241	1 300	913
Cebolla	11 034	326	-	-	-		-	-	3 898	-			-	-	-	-	-	-	5 033		1 777
Chirimoye	95	-	-	-	-		-	-	-	-			-	26	69	-	-	-	-	-	-
Chocho o tarwi	660		29	24	20		11	25		7			29	60		83	55,00	-		56	262
Col o repollo	591		-	-	-		117	-		-			26	-		-	-	-		-	448
Coliflor	171		-	-	-		51			-			42	-		-	-	-		-	78
Espárrago	7 694								2 787			1 964	-						2 943	-	-
Espinaca	260								-			-	51						142	-	67
Frijol grano seco	3 215	48	37		16	35	17	42	322	80		54	75	68	101		120	-	1 850	36	315
Frijol grano verde	91	-	-		-	-	-	-	-	-		-	-	-	-		-	-	91	-	-
Frijol vainita	59	-	-	-	-	-	-	-	-	-	-	-	59	-	-	-	-	-	-	-	-

Continua ...

11.12 DEPARTAMENTO DE ANCASH: PRODUCCIÓN AGRICOLA POR PROVINCIA, SEGÚN PRINCIPALES CULTIVOS, 2007

(t)

Conclusión...

Principales Cultivos	Total	Huaraz	Aija	A.Raymondi	Asunción	Bolognesi	Carhuaz	C.F.Fitzcarrald	Casma	Corongo	Huari	Huarmey	Huaylas	Mcal. Luzuriaga	Ocros	Pallasca	Pomabamba	Recuay	Santa	Sihuas	Yungay
Lechuga	1 702	-	-	-	-	-	-	-		-	-	-	1 702	-	-	-	-	-	-	..	-
Maíz amarillo duro	82 971	184	185	-	-	449	-	766	8 774	117	-	4 413	225	-	1 059	48	-	-	66 177	..	574
Maíz amiláceo	12 795	223	53	506	171	748	1 694	-	-	284	2 041	93	438	1 119	122	2 682	1 082	224	116	397	803
Maíz chala	12 133	-	-	-	-	-	-	-		-	-	-	-						12 133	-	-
Maíz choclo	51 193	907	-	12 604	204	-	13 549	257		-	4 092	-	940						-	..	18 730
Maíz morado	593												509								84
Mango	6 247	-			-	28	-	-	4 645		-	-	1 151	-	323	-	-	-	-	..	-
Manzano	3 081	88			-	274	58		358		-	513	439	-	286	136	-	10	523	-	396
Maracuya	2 162	243						-	1 358		-	307							254	-	-
Marigold	2 506	-						-	-		-	-							2 506	-	-
Melocoton	4 146	141	-	-	-	35	1 674	-	54			129	102	-	758	-	-	-	-	..	1 153
Nabo	232	-	-	-	-	-	-	-	-	-	-	77	-	-	-	-	-	-	155	-	-
Oca	3 932	-	62	72	74	53	-	53	-	246	-	-	237	465	-	1 196	567	43	-	257	507
Olluco	6 965	297	61	639	136	320	297	115	-	213	970	-	527	521	-	694	522	35	-	246	1 372
Pallar grano seco	401	-	-	-	-	-	-	-	-	-	-	13	-	-	-	-	-	-	388	-	-
Palto	3 819	134	53	-	-	28	-	-	1286,00	193	-	145	825	-	142	-	-	18	241	..	655
Papa	110 263	5 401	1 725	6 469	1 394	9 296	8 352	2 496	-	2 267	20 978	537	5 183	4 022	1 118	7 990	7 668	4 054	7 511	3 260	10 502
Paprika	1 952	-						-	-		-	1 114			-	-			838	-	-
Pepinillo	206	-						-	69		-	-			-	-			137	..	-
Plátano	1 506	158	-	-	-	-	-	-	328		-	327	-		-	150	-	-	543	-	-
Poro	257	-	-	-		-	56	-	-		-	-	50		-	-	-	-	152	..	-
Quinua	234	29	5	22		9	26	7	-		-	-	50		-	22	12	-	-	..	52
Rabano	151						51				-	-	42						-	..	58
Sandia	5 496						-				-	1 856	-						3 630	-	-
Tomate	3 970	-	-	-	-	-	-	-	-	-	-	939	-	-	-	-	-	-	3 031	..	-
Trigo	19 376	706	215	1 170	281	1 287	2 313	729	-	280	2 055	175	835	1 573	78	2 116	1 380	487	508	1 631	1 558
Tuna	1 651	349	264	-	-	272	-	-	-	471	-	-	295	-	-	-	-	-	-	..	-

Fuente: Ministerio de Agricultura- Agencia Agraria Ancash

11.13 DEPARTAMENTO DE ANCASH: PRODUCCIÓN AGRICOLA POR PROVINCIA, SEGÚN PRINCIPALES CULTIVOS, 2008

(t)

Principales Cultivos	Total	Huaraz	Aija	A.Raymondi	Asunción	Bolognesi	Carhuaz	C.F.Fitzcarrald	Casma	Corongo	Huari	Huarmey	Huaylas	Mcal. Luzuriaga	Ocros	Pallasca	Pomabamba	Recuay	Santa	Sihuas	Yungay
Acelga	257	-	-	-	-	-	72	-	-	-	-	-	93	-	-	-	-	-	-	-	92
Achita, Kiwicha	401	-	-	-	-	-	1	-	-	-	-	-	195	-	-	-	-	-	-	23	182
Aji	6285	-	-	-	-	-	-	-	4979	-	-	882	-	-	-	-	-	-	424	-	-
Ajo	76	-	-	-	-	-	-	-	-	-	-	-	-	-	-	-	-	-	76	-	-
Alcachofa	5515	-	-	-	-	-	-	-	-	-	-	1200	995	-	-	-	-	-	3320	-	-
Alfalfa	177309	5729	4643	1615	761	30894	14800	1040	1324	2794	22527	814	12482	2332	25567	15511	4463	958	17104	7270	4681
Algodón	175	-	-	-	-	-	-	-	-	-	-	-	-	-	-	-	-	-	175	-	-
Algodón Tanguis	8718	-	-	-	-	-	-	-	341	-	-	-	-	-	-	-	-	-	8377	-	-
Apio	230	-	-	-	-	-	55	-	-	-	-	-	83	-	-	-	-	-	92	-	-
Arroz	20385	-	-	-	-	-	-	-	-	-	-	-	-	-	-	-	-	-	20385	-	-
Arveja grano Seco	2473	221	65	198	29	-	198	24	-	201	369		103	75	-	46	63	38	-	317	526
Arveja grano verde	1976	303	-	-	-	-	244	-	-	-	-	-	657	-	-	-	-	-	-	-	772
Betarraga	326	-	-	-	-	-	73	-	-	-	-	-	50	-	-	-	-	-	137	-	66
Caigua	130	-	-	-	-	-	-	-	-	-	-	-	97	-	-	-	-	-	-	-	33
Camote	10039	-	52	-	-	-	-	-	-	247	-	40	41	-	-	-	-	-	9659	-	-
Capuli	10	2	-	-	-	-	2	-	-	-	-	-	2	-	-	-	-	-	-	-	4
Cebada grano	8898	517	267	785	126	1108	-	-	-	267	1419	71	-	614	82	377	598	384		1319	963
Cebolla	7683	440	-	-	-	-	-	-	1537	-	-	-		-	-	-	-	-	3900	-	1806
Chirimoya	146	-	-	-	-	42	-	-	-	-	-	-	-	30	74	-	-	-	-	-	-
Chocho ó Tarwi	337	-	31	-	16	-	-	20	-	28	-	-	45	78	-	9	50	4	-	55	-
Col o repollo	458	-	-	-	-	-	75	-	-	-	-	-	-	-	-	-	-	-	-	-	383
Coliflor	176	-	-	-	-	-	83	-	-	-	-	-	93	-	-	-	-	-	-	-	-
Espárrago	13368	-	-	-	-	-	-	-	2429	-	-	6730	-	-	-	-	-	-	4209	-	-
Espinaca	201	-	-	-	-	-	-	-	-	-	-	-	-	-	-	-	-	-	129	-	72
Frijol grano seco	2750	26	49	-	5	51	-	36	257	196	-	36	51	91	52	-	284		1156	131	332
Frijol grano verde	214	-	-	-	-	-	-	-	-	-	-	-	-	-	-	-	-	-	214	-	-
Frijol vainita	177	-	-	-	-	-	-	-	-	-	-	-	177	-	-	-	-	-	-	-	-
Haba grano seco	2543	284	80	202	18	145	139	18	-	198	191	-	50	131	29	-	424	99	-	240	295
Haba grano verde	247	-	-	-	-	-	25	-	-	-	-	-	-	-	-	-	-	-	-	-	222

Continua. ..

11.13 DEPARTAMENTO DE ANCASH: PRODUCCIÓN AGRICOLA POR PROVINCIA, SEGÚN PRINCIPALES CULTIVOS, 2008

(t)

Conclusión....

Principales Cultivos	Total	Huaraz	Aija	A.Raymondi	Asunción	Bolognesi	Carhuaz	C.F.Fitzcarrald	Casma	Corongo	Huari	Huarmey	Huaylas	Mcal. Luzuriaga	Ocros	Pallasca	Pomabamba	Recuay	Santa	Sihuas	Yungay
Lechuga	4501	-	-	-	-	-	-	-	-	-	-	-	4501	-	-	-	-	-	-	-	-
Maíz amarillo duro	87457	127	40	-	-	429	-	-	3071	136		2752	135		933	43		273	79002	-	515
Maíz amiláceo	11949	284	50	520	192	766	1393	613	-	515	1998	22	768		168	950	1340	300	133	1206	730
Maíz chala	21562	-	-	-	-	-	-	-	-	-	-	-	-		-	-	-	-	21562	-	-
Maíz choclo	53054	847		11416	119	-	10330	195	-		5596		3784		-						20767
Maíz morado	1186	-		-	-	-	-	-	1104		-		-		-						82
Mango	7702	-				140	-		5352				1940		270			-	-	-	-
Manzano	3553	61				324	78		576			791	485		303			9	601	-	325
Maracuya	6961	533				-	-		6072			218	-		-			-	138	-	-
Marigold	3311	-					-		-			-	-		-				3311	-	-
Melocoton	5824	206					2315		121			167	153		1193				-	-	1669
Nabo	226	-					-					65	-						161	-	
Oca	3030	-	55	-	-	46		13		171	41	-	260	418		186	827	50		456	507
Olluco	6698	236	66	495	48	351	456	98		141	1023	-	566	544		166	792	133		424	1160
Pallar grano seco	471	-	-	-	-	-	-	-	164	-	-	10	-	-	-	-	-		298		
Palto	5591	158	61	-	-	195	-	-	2277	48	-	156	1319	-	-	-	-	15	346		1016
Papa	103799	5390	1399	4549	1568	8011	9842	2226		2839	19898	677	5808	4862	1463	3850	7510	4377	2583	7693	9255
Paprika	5569	-							924			2001				-			2644	-	-
Pepinillo	148	-							-			-				-			148	-	-
Plátano	1384	172	-			-	-	-	267			305				156		-	484	-	-
Poro	315	-	-				60	-	-			-	68			-			187	-	-
Quinua	199	15	4			14	47	8	-			-	29			-		8	-	31	43
Rabano	141						60		-			-							-	-	81
Sandia	11114						-		1072			8314							1728	-	-
Tomate	4465						-					295							4170	-	-
Trigo	18963	607	205	1043	286	1105	2306	670		312	2112	106	1117	1497	132	883	1685	421	328	2488	1661
Tuna	1964	512	182	-	-	345	-	-		597	-	-	328	-	-	-	-	-	-	-	-
Vid	1230		-			-	-		163			-	-						1067	-	-
Yuca	4968		60			207	-		49			203	31		301				4117	-	-
Zanahoria	5583		-				1073		-			-	108		-				3287	-	1115
Zapallo	9939	-	-	-	-		882	-	-	-	-	25	962	-	-	-	-	-	7033	-	1037

Fuente: Ministerio de Agricultura- Agencia Agraria Ancash

11.14 DEPARTAMENTO DE ANCASH: RENDIMIENTO DE PRINCIPALES PRODUCTOS AGRÍCOLAS POR PROVINCIA, SEGÚN PRINCIPALES CULTIVOS, 2006- 2007

(t/ha)

Principales Productos	Huaraz	Aija	A.Raymondi	Asunción	Bolognesi	Carhuaz	C.F.Fitzcarrald	Casma	Corongo	Huari	Huarmey	Huaylas	Mcal. Luzuriaga	Ocros	Pallasca	Pomabamba	Recuay	Santa	Sihuas	Yungay
Acelga	-	-	-	-	-	8,63	-	-	-	-	-	8,31	-	-	-	-	-	-	-	8,13
Achita, Kiwicha	-	-	-	-	-	1,40	-	-	-	-	-	1,46	-	-	-	-	-	-	-	1,50
Aji	-	-	-	-	-	-	-	-	-	-	4,58	-	-	-	-	-	-	5,00	-	-
Alcachofa	-	-	-	-	-	6,71	-	-	-	-		5,63	-	-	-	-	-	11,30	-	8,13
Alfalfa	24,09	32,47	31,96	33,75	27,12	29,66	46,93	36,97	19,75	28,59	34,74	28,89	38,82	25,40	19,93	29,07	28,90	17,61	34,34	31,74
Algodón	-	-	-	-	-	-	-	-	-	-	-	-	-	-	-	-	-	-	-	-
Algodón hibr. hazera	-	-	-	-	-	-	-	-	-	-	-	-	-	-	-	-	-	3,78	-	-
Algodón tanguis	-	-	-	-	-	-	-	1,53	-	-	-	-	-	-	-	-	-	3,08	-	-
Apio	-	-	-	-	-	8,00	-	-	-	-	-	8,75	-	-	-	-	-	8,86	-	-
Arroz	-	-	-	-	-		-	-	-	-	-	-	-	-	-	-	-	7,55	-	-
Arveja grano seco	1,06	1,05	1,08	-	-	1,00	-	-	1,06	1,05		1,08	1,08		1,08		1,00		1,07	1,08
Arveja grano verde	3,44	3,36	-	-	-	3,45	-	-	-	-	-	3,48	-	-	-	-	-	3,67	-	3,35
Betarraga	-	-	-	-	-	8,36	-	-	-	-	-	8,50	-	-	-	-	-	8,89	-	8,67
Caigua	-	-	-	-	-	-	-	-	-	-	-	8,56	-	-	-	-	-	-	-	8,20
Camote	-	13,50	-	-	-	-	-	-	12,67	-	-	15,00	-	-	-	-	-	15,34	-	-
Capuli	4,00	-	-	-	-	3,70	-	-	-	-	-	5,00	-	-	-	-	-	-	-	5,10
Cebada grano	1,04	1,03	1,03	1,02	1,03	1,03	1,06		1,03	1,03	1,04	1,05	1,04	1,00	1,03	1,03	1,03	1,07	1,03	1,03
Cebolla	13,04	-	-	-	-	-	-	15,72	-	-	-	-	-	-	-	-	-	20,05	-	16,15
Chirimoyo	-	-	-	-	-	-	-	-	-	-	-	-	8,67	8,63	-	-	-	-	-	-
Chocho ó tarwi	-	1,06	1,00	1,15		1,00	1,09	-	1,00	-	-	1,06	1,09		1,14	1,06	-	-	1,04	1,07
Ciruelo	-	-	-	-	-	-	-	10,80		-	-	-	-	-	-	-	-	9,50	-	-
Col o repollo	-	-	-	-	-	9,00	-	-	-	-	-	8,67	-	-	-	-	-	-	-	9,33
Coliflor	-	-	-	-	-	8,50	-	-	-	-	-	8,40	-	-	-	-	-	-	-	8,61
Espárrago	-	-	-	-	-	-	-	3,71	-	-	6,34	-	-	-	-	-	-	6,72	-	-
Espinaca	-	-	-	-	-	-	-	-	-	-	-	8,50	-	-	-	-	-	7,89	-	8,38
Frjol grano seco	1,24	1,27	-	1,33	1,30	1,13	1,27	1,31	1,17	-	1,29	1,29	1,18	1,26	-	1,20	-	1,39	1,16	1,27
Frjol grano verde	-	-	-	-	-	-	-	-	-	-	-	-	-	-	-	-	-	3,80	-	-

Continua ...

11.14 DEPARTAMENTO DE ANCASH: RENDIMIENTO DE PRINCIPALES PRODUCTOS AGRÍCOLAS POR PROVINCIA, SEGÚN PRINCIPALES CULTIVOS, 2006- 2007

(t/ha)

Conclusión....

Principales Productos	Huaraz	Aija	A.Raymondi	Asunción	Bolognesi	Carhuaz	C.F.Fitzcarrald	Casma	Corongo	Huari	Huarmey	Huaylas	Mcal. Luzuriaga	Ocros	Pallasca	Pomabamba	Recuay	Santa	Sihuas	Yungay
Frijol Vainita	-	-	-	-	-	-	-	-	-	-	-	3,69	-	-	-	-	-	-	-	-
Maíz amarillo duro	4,60	4,30	-	-	4,54	-	1,30	5,13	4,68	-	5,01	4,50	-	4,77	4,80	-	-	5,08	-	4,67
Maíz amilaceo	1,35	1,29	1,27	1,30	1,30	1,40	-		1,29	1,29	1,29	1,32	1,28	1,24	1,29	1,30	1,26	1,29	1,31	1,35
Maíz chala	-	-	-	-	-	-	-		-	-	-	-	-	-	-	-	-	20,53	-	
Maíz choclo	10,55	-	10,26	10,20	-	10,41	10,71	-	-	10,64	-	10,68		-						10,33
Maíz morado	-	-	-	-	-	-	-	-	-	-	-	4,63		-						4,67
Mango	-			-	8,53	-	-	13,08	-		-	11,51		10,77						-
Maní para fruta	-			-	-	-	-		-		-	-		-	-		-	4,00		-
Manzano	14,67			-	9,13	4,46	-	5,87	-		6,49	5,55		6,81	3,78		6,80	10,46		14,67
Maracuyá	18,69			-	-	-		20,58	-		19,19	-		-	-		-	25,40		-
Marigold	-			-	-	-			-		-	-		-	-		-	16,71		-
Melocotón	7,83	-	-	-	7,94	10,80	-	6,00	-	-	6,79	10,20	-	8,92	-	-	-	-	-	11,09
Nabo	-	-	-	-	-	-	-	-	-	-	8,50	-	-	-	-	-	-	8,61	-	-
Oca	-	4,77	4,50	4,35	4,42		4,25	-	4,23	-	-	4,31	4,27		4,29	4,36	4,30	-	4,21	4,41
Olluco	4,30	4,69	4,53	4,69	4,57	4,79	4,60	-	4,63	4,64	-	4,62	4,61		4,57	4,54	4,38	-	4,64	4,75
Pallar grano seco	-	-	-	-	-	-	-	-	-	-	1,30	-	-		-	-	-	1,34	-	-
Palto	13,40	10,60	-	-	9,85	-	-	12,37	8,39	-	13,18	11,61	-	11,83	-	-	7,04	10,48	-	9,36
Papa	10,53	10,21	10,19	8,88	10,16	10,57	10,14	-	10,03	10,37	10,33	10,43	9,98	10,45	10,05	9,89	9,82	14,79	10,12	10,52
Paprika								-	-		4,39	-						4,39		-
Pepinillo								8,63	-		-	-						8,56		-
Plátano	7,90	-	-	-	-	-	-	10,58	-		12,58	-			10,00	-		10,06		-
Poro	-	-	-	-	-	8,00		-	-		-	8,25			-	-		8,91		-
Quinua	1,10	1,00	1,10	-	1,00	1,08	1,00	-	-	-	-	1,08	-	-	1,10	1,00		-	-	1,06
Tomate	-	-	-	-	-	-	-	-	-	-	17,07	-	-	-	-	-	-	18,94	-	-
Trigo	1,04	1,04	1,03	1,04	1,03	1,03	1,02	-	1,03	1,03	1,03	1,05	1,04	1,00	1,04	1,03	1,02	1,04	1,03	1,04
Tuna	9,97	10,56	-	-	6,80	-	-	-	3,93	-	-	9,83	-	-	-	-	-	-	-	-
Vid	-	-	-	-	-	-	-	10,93	-	-	-		-	-	-	-	-	10,47	-	-
Yuca	-	15,00		-	15,55	-	-	15,36	-		15,16	15,50		16,00				16,32		-
Zanahoria	-	-		-	-	15,03	-	-	-		-	15,83		-				16,75		15,44
Zapallo	-	-	-	-	-	24,39	-	-	-	-	23,73	24,92	-	-	-	-	-	23,28	-	24,17

Fuente: Ministerio de Agricultura- Agencia Agraria Ancash

11.15 DEPARTAMENTO DE ANCASH: RENDIMIENTO DE PRINCIPALES PRODUCTOS AGRÍCOLAS POR PROVINCIA, SEGÚN PRINCIPALES CULTIVOS, 2007- 2008

(t/ha)

Principales Productos	Huaraz	Aija	A.Raymondi	Asunción	Bolognesi	Carhuaz	C.F.Fitzcarrald	Casma	Corongo	Huari	Huarmey	Huaylas	Mcal. Luzuriaga	Ocros	Pallasca	Pomabamba	Recuay	Santa	Sihuas	Yungay
Acelga	-	-	-	-	-	-	-	-	-	-	-	8,41	-	-	-	-	-	-	-	8,36
Achita, Kiwicha	-	-	-	-	-	1,30	-	-	-	-	-	1,33	-	-	-	-	-	-	1,28	1,35
Aji	-	-	-	-	-	-	-	4,72	-	-	-	-	-	-	-	-	-	4,46	-	-
Ajo	-	-	-	-	-	-	-	-	-	-	-	-	-	-	-	-	-	6,33	-	-
Alcachofa	-	-	-	-	-	-	-	-	-	-	-	9,95	-	-	-	-	-	10,89	-	-
Alfalfa	23,10	31,16	32,30	38,05	26,82	28,74	35,85	24,98	20,39	28,02	28,02	30,97	37,61	24,44	22,71	30,16	24,88	17,97	27,43	32,96
Algodón	-	-	-	-	-	-	-	-	-	-	-	-	-	-	-	-	-	2,73	-	-
Algodón Tanguis	-	-	-	-	-	-	-	2,84	-	-	-	-	-	-	-	-	-	3,09	-	-
Apio	-	-	-	-	-	7,86	-	-	-	-	-	8,29	-	-	-	-	-	8,36	-	-
Arroz	-	-	-	-	-	-	-	-	-	-	-	-	-	-	-	-	-	7,81	-	-
Arveja grano Seco	1,05	1,03	1,01	1,12	-	1,08	1,01	-	1,04	1,02	1,02	1,10	1,03	-	1,02	1,05	1,02	-	1,01	1,02
Arveja grano verde	3,44	-	-	-	-	3,25	-	-	-	-	-	3,37	-	-	-	-	-	-	-	3,49
Betarraga	-	-	-	-	-	9,13	-	-	-	-	-	8,33	-	-	-	-	-	9,13	-	8,25
Caigua	-	-	-	-	-	-	-	-	-	-	-	8,08	-	-	-	-	-	-	-	8,25
Camote	-	13,00	-	-	-	-	-	-	14,53	-	-	13,67	-	-	-	-	-	16,21	-	-
Capuli	1,85	-	-	-	-	2,20	-	-	-	-	-	2,10	-	-	-	-	-	-	-	-
Cebada grano	1,01	1,02	1,01	1,01	0,99	1,03	1,04	0,00	1,00	1,02	1,02	1,04	0,96	1,00	1,02	0,96	0,99	1,07	0,99	1,01
Cebolla	13,75	-	-	-	-	-	-	16,09	-	-	-	-	-	-	-	-	-	19,60	-	-
Chirimoyo	-	-	-	-	10,50	-	-	-	-	-	-	-	10,00	9,25	-	-	-	-	-	-
Chocho ó Tarwi	-	1,04	-	1,00	-	1,05	1,00	0,00	1,04	-	-	1,06	0,96	-	1,00	1,06	1,05	-	1,03	1,08
Ciruelo	-	-	-	-	-	-	-	18,08	-	-	-	-	-	-	-	-	-	-	-	-
Col o repollo	-	-	-	-	-	9,38	-	-	-	-	-	-	-	-	-	-	-	-	-	9,37
Coliflor	-	-	-	-	-	9,22	-	-	-	-	-	-	-	-	-	-	-	-	-	-
Espárrago	-	-	-	-	-	-	-	4,94	-	-	-	-	-	-	-	-	-	5,61	-	-
Espinaca	-	-	-	-	-	-	-	-	-	-	-	8,18	-	-	-	-	-	7,59	-	8,00
Frijol grano seco	1,28	1,17	0,00	1,15	1,28	-	1,27	1,26	1,07	-	-	1,24	1,16	1,27	-	1,09	-	1,35	1,15	1,24
Frijol grano verde	-	-	-	-	-	-	-	-	-	-	-	-	-	-	-	-	-	3,57	-	-
Frijol vainita	-	-	-	-	-	-	-	-	-	-	-	3,47	-	-	-	-	-	-	-	-
Haba grano seco	1,05	1,08	1,04	1,13	1,02	1,20	1,11	-	-	1,00	1,00	1,01	1,06	1,04	-	1,09	1,03	-	1,01	1,05
Haba grano verde	3,49	-	-	-	-	3,57	-	-	-	-	-	-	-	-	-	-	-	-	-	3,64
Lechuga	-	-	-	-	-	-	-	-	-	-	-	13,40	-	-	-	-	-	-	-	-

Continua....

11.15 DEPARTAMENTO DE ANCASH: RENDIMIENTO DE PRINCIPALES PRODUCTOS AGRÍCOLAS POR PROVINCIA, SEGÚN PRINCIPALES CULTIVOS, 2007- 2008

(t/ha)

Conclusión....

Principales Productos	Huaraz	Aija	A.Raymondi	Asunción	Bolognesi	Carhuaz	C.F.Fitzcarrald	Casma	Corongo	Huari	Huarmey	Huaylas	Mcal. Luzuriaga	Ocros	Pallasca	Pomabamba	Recuay	Santa	Sihuas	Yungay
Maíz amarillo duro	4,54	4,44	-	-	4,47	-	-	5,12	4,39	-	-	4,50	0,00	4,62	4,30	-	4,34	5,13	-	4,72
Maíz amiláceo	1,27	1,25	1,23	1,24	1,22	1,33	1,25	-	1,20	1,26	1,26	1,24	1,24	1,19	1,25	1,19	1,20	1,33	1,27	1,32
Maíz chala	-	-	-	-	-	-	-	-	-	-	-	-	-	-	-	-	-	20,38	-	-
Maíz choclo	10,59	-	10,28	10,82	-	10,56	10,83	-	-	10,48	10,48	10,37	-	-	-	-	-	-	-	10,38
Maíz morado	-	-	-	-	-	-	-	4,30	-	-	-	4,62	-	-	-	-	-	-	-	4,56
Mango	-	-	-	-	9,33	-	-	15,08	-	-	-	19,40	-	9,00	-	-	-	-	-	-
Maní para fruta	-	-	-	-	-	-	-	-	-	-	-	-	-	-	-	-	-	3,40	-	-
Manzano	10,17	-	-	-	10,80	6,00	-	9,44	-	-	-	6,14	-	7,21	4,08	-	6,00	12,02	-	12,04
Maracuyá	19,04	-	-	-	-	-	-	17,40	-	-	-	-	-	-	-	-	-	13,80	-	-
Marigold	-	-	-	-	-	-	-	-	-	-	-	-	-	-	-	-	-	18,29	-	-
Melocotón	-	-	-	-	12,18	14,94	-	13,44	-	-	-	15,30	-	14,04	-	-	-	-	-	15,60
Nabo	11,44	-	-	-	-	-	-	-	-	-	-	-	-	-	-	-	-	8,04	-	-
Oca	-	4,23	-	-	4,60	-	4,33	-	4,28	4,10	4,10	4,13	4,45	-	4,65	4,11	4,13	-	3,97	4,26
Olluco	4,82	5,08	4,81	4,80	4,44	4,90	5,16	-	4,86	5,09	5,09	4,79	4,95	-	4,26	4,74	4,42	-	4,82	4,92
Pallar grano seco	-	-	-	-	-	-	-	1,30	-	-	-	-	-	-	-	-	-	1,39	-	-
Palto	15,80	12,20	-	-	15,00	-	-	21,89	9,60	-	-	18,58	-	-	-	-	6,06	15,04	-	16,93
Papa	10,53	10,21	10,43	10,52	9,78	10,46	10,45	0,00	10,32	10,28	10,28	10,73	10,34	10,16	10,10	10,08	9,90	12,18	10,15	10,46
Paprika	-	-	-	-	-	-	-	4,60	-	-	-	-	-	-	-	-	-	4,28	-	-
Pepinillo	-	-	-	-	-	-	-	-	-	-	-	-	-	-	-	-	-	8,19	-	-
Plátano	8,60	-	-	-	-	-	-	8,61	-	-	-	-	-	-	10,40	-	-	8,96	-	-
Poro	-	-	-	-	-	7,50	-	-	-	-	-	7,56	-	-	-	-	-	8,50	-	-
Quinua	1,08	1,00	-	-	1,01	1,21	1,14	-	-	-	-	1,04	-	-	-	-	1,03	-	1,07	1,04
Rabano	-	-	-	-	-	8,57	-	-	-	-	-	-	-	-	-	-	-	-	-	8,10
Sandia	-	-	-	-	-	-	-	28,97	-	-	-	-	-	-	-	-	-	25,41	-	-
Tomate	-	-	-	-	-	-	-	-	-	-	-	-	-	-	-	-	-	19,67	-	-
Trigo	1,02	1,03	0,98	1,02	1,00	1,03	1,00	-	1,01	1,03	1,03	1,07	0,97	1,00	1,01	0,97	0,99	1,03	0,98	1,03
Tuna	14,63	9,10	-	0,00	9,86	-	-	-	9,95	-	-	10,93	-	-	-	-	-	-	-	-
Vid	-	-	-	-	-	-	-	9,59	-	-	-	-	-	-	-	-	-	19,40	-	-
Yuca	-	15,00	-	-	14,79	-	-	16,33	-	-	-	15,50	-	15,84	-	-	-	19,15	-	-
Zanahoria	-	-	-	-	-	15,55	-	-	-	-	-	18,00	-	-	-	-	-	19,57	-	17,42
Zapallo	-	-	-	-	-	23,2105	-	-	-	-	-	21,8636	-	-	-	-	-	25,5745	-	24,6905

Fuente: Ministerio de Agricultura- Agencia Agraria Ancash

11.16 DEPARTAMENTO DE ANCASH: PRECIOS PROMEDIO EN CHACRA POR MESES DE LOS PRINCIPALES PRODUCTOS AGRÍCOLAS, 2003-2008

(Soles x Kg)

Productos	Meses											
	Ene	Feb	Mar	Abr	May	Jun	Jul	Ago	Sep	Oct	Nov	Dic
2003												
Algodón en rama	2,18	2,30	2,30	2,30	-	-	-	-	-	2,30	2,30	2,30
Arroz cáscara	-	-	-	-	-	-	-	-	-	-	-	-
Arveja grano seco	1,21	1,25	1,24	1,26	1,21	1,25	1,24	1,26	-	-	-	-
Cebada grano	0,61	0,60	0,60	0,60	0,60	0,61	0,60	0,60	-	-	-	-
Frijol grano seco	2,03	2,16	2,26	2,42	2,46	2,46	2,49	2,05	2,40	2,43	2,46	2,26
Haba grano seco	-	-	-	-	-	1,30	1,23	1,26	1,26	1,23	1,23	1,20
Maíz amarillo duro	0,52	0,51	0,52	0,51	0,51	0,50	0,50	0,51	0,52	0,51	0,54	0,53
Maíz amiláceo	1,50	1,39	1,40	1,42	1,40	1,47	1,45	1,62	-	-	-	1,44
Papa	0,28	0,30	0,33	0,32	0,33	0,35	0,33	0,39	0,41	0,36	0,35	0,40
Trigo	0,77	0,77	0,78	0,78	0,77	0,77	0,77	0,78	-	-	-	-
Yuca	-	-	0,39	0,35	0,36	0,36	0,39	0,43	0,42	0,33	0,30	0,32
2004												
Algodón en rama	1,23	3,63	1,05	0,23	-	-	-	-	-	1,17	1,82	0,69
Arroz cáscara	-	-	0,65	0,60	0,64	-	-	-	-	-	-	-
Arveja grano seco	-	-	-	1,20	1,21	1,26	1,25	1,26	1,22	-	-	-
Cebada grano	-	-	-	-	-	0,61	0,60	0,60	0,60	-	-	-
Frijol grano seco	2,05	2,13	2,27	2,39	2,44	2,44	2,49	2,09	2,40	2,42	2,46	2,25
Haba grano seco	-	-	1,30	1,24	1,25	1,27	1,23	1,24	1,20	-	-	-
Maíz amarillo duro	0,52	0,51	0,51	0,50	0,50	0,49	0,50	0,51	0,52	0,50	0,52	0,53
Maíz amiláceo	1,47	1,40	1,42	1,42	1,41	1,48	1,45	1,59	-	-	-	1,44
Papa	0,29	0,30	0,32	0,32	0,34	0,36	0,33	0,39	0,40	0,32	0,33	0,40
Trigo	-	-	-	-	-	0,77	0,76	0,78	0,80	-	-	-
Yuca	-	-	0,38	0,35	0,36	0,35	0,38	0,39	0,36	0,36	0,30	0,32
2005												
Algodón en rama	-	2,18	2,18	2,18	2,18	-	-	-	-	-	2,40	2,37
Arroz cáscara	-	0,95	0,79	1,10	0,89	-	-	-	-	-	-	-
Arveja grano seco	-	-	-	1,87	2,29	1,27	1,23	1,23	1,36	1,30	-	-
Cebada grano	-	-	-	-	0,65	0,68	0,62	0,61	0,65	-	-	-
Frijol grano seco	2,18	23,01	2,13	2,08	2,04	2,30	2,32	2,43	2,34	2,33	2,21	-
Haba grano seco	-	-	1,20	1,17	3,82	1,22	1,23	1,26	1,42	-	-	-
Maíz amarillo duro	0,55	0,54	0,55	0,57	0,51	0,50	0,51	0,53	0,52	0,53	0,53	0,56
Maíz amiláceo	1,03	1,05	1,11	1,11	1,09	1,05	1,11	1,16	1,20	1,10	1,50	1,20
Papa	0,41	0,38	0,39	0,40	0,39	0,42	0,43	0,41	0,40	0,45	0,51	0,52
Trigo	-	-	-	-	0,96	0,82	0,81	0,83	0,82	-	-	-
Yuca	-	-	0,40	0,46	0,46	0,42	0,42	0,42	0,43	0,38	0,40	0,45

Continua …

11.16 DEPARTAMENTO DE ANCASH: PRECIOS PROMEDIO EN CHACRA POR MESES DE LOS PRINCIPALES PRODUCTOS AGRÍCOLAS, 2003-2008

(Soles x Kg)

Conclusión ...

Productos	Meses											
	Ene	Feb	Mar	Abr	May	Jun	Jul	Ago	Sep	Oct	Nov	Dic
2006												
Algodón en rama	2,18	2,30	2,30	2,30	-	-	-	-	-	2,30	2,30	2,30
Arroz cáscara	-	-	-	-	-	-	-	-	-	-	-	-
Arveja grano seco	1,21	1,25	1,24	1,26	1,21	1,25	1,24	1,26	-	-	-	-
Cebada grano	0,61	0,60	0,60	0,60	0,60	0,61	0,60	0,60	-	-	-	-
Frijol grano seco	2,03	2,16	2,26	2,42	2,46	2,46	2,49	2,05	2,40	2,43	2,46	2,26
Haba grano seco	-	-	-	-	-	1,30	1,23	1,26	1,26	1,23	1,23	1,20
Maíz amarillo duro	0,52	0,51	0,52	0,51	0,51	0,50	0,50	0,51	0,52	0,51	0,54	0,53
Maíz amiláceo	1,50	1,39	1,40	1,42	1,40	1,47	1,45	1,62	-	-	-	1,44
Papa	0,28	0,30	0,33	0,32	0,33	0,35	0,33	0,39	0,41	0,36	0,35	0,40
Trigo	0,77	0,77	0,78	0,78	0,77	0,77	0,77	0,78	-	-	-	-
Yuca	-	-	0,39	0,35	0,36	0,36	0,39	0,43	0,42	0,33	0,30	0,32
2007												
Algodón en rama	1,23	3,63	1,05	0,23	-	-	-	-	-	1,17	1,82	0,69
Arroz cáscara	-	-	0,65	0,60	0,64	-	-	-	-	-	-	-
Arveja grano seco	-	-	-	1,20	1,21	1,26	1,25	1,26	1,22	-	-	-
Cebada grano	-	-	-	-	-	0,61	0,60	0,60	0,60	-	-	-
Frijol grano seco	2,05	2,13	2,27	2,39	2,44	2,44	2,49	2,09	2,40	2,42	2,46	2,25
Haba grano seco	-	-	1,30	1,24	1,25	1,27	1,23	1,24	1,20	-	-	-
Maíz amarillo duro	0,52	0,51	0,51	0,50	0,50	0,49	0,50	0,51	0,52	0,50	0,52	0,53
Maíz amiláceo	1,47	1,40	1,42	1,42	1,41	1,48	1,45	1,59	-	-	-	1,44
Papa	0,29	0,30	0,32	0,32	0,34	0,36	0,33	0,39	0,40	0,32	0,33	0,40
Trigo	-	-	-	-	-	0,77	0,76	0,78	0,80	-	-	-
Yuca	-	-	0,38	0,35	0,36	0,35	0,38	0,39	0,36	0,36	0,30	0,32
2008												
Algodón en rama	2,60	2,89	2,90	2,75	2,71	-	-	-	-	2,69	2,43	2,67
Arroz cáscara	-	1,28	1,25	1,15	1,36	1,45	-	-	-	-	-	-
Arveja grano seco	2,00	-	-	-	1,98	1,86	1,86	1,95	1,83	1,91	1,72	2,00
Cebada grano	-	-	-	-	-	0,99	0,97	1,12	1,19	-	-	-
Frijol grano seco	2,50	2,33	2,29	2,40	2,83	2,82	3,25	3,58	3,77	3,66	3,67	3,60
Haba grano seco	º	-	-	1,71	1,83	1,74	1,78	1,83	2,11	1,92	-	-
Maíz amarillo duro	0,72	0,75	0,77	0,77	0,80	0,85	0,85	0,89	0,90	0,85	0,86	0,85
Maíz amiláceo	1,52	1,68	1,74	1,56	1,67	1,57	1,63	1,68	1,60	1,62	1,79	1,73
Papa	0,76	0,69	0,65	0,55	0,58	0,67	0,73	0,72	0,84	0,93	1,01	1,17
Trigo	-	-	-	-	-	1,31	1,44	1,51	1,54	1,56	-	-
Yuca	-	0,83	0,80	0,96	1,00	0,99	1,01	1,28	1,02	0,98	1,32	1,15

Fuente: Ministerio de Agricultura- Agencia Agraria Ancash

11.17 DEPARTAMENTO DE ANCASH: POBLACIÓN PECUARIA, SEGÚN AÑOS, 1995-2008

(Unidades)

Años	Ave (Miles)	Vacuno	Ovino	Porcino	Caprino	Alpaca
1995	1 100	263 638	760 500	183 000	118 900	6 600
1996	863	270 140	790 700	185 274	120 568	6 580
1997	876	266 339	848 086	202 033	185 673	8 250
1998	1 184	356 857	849 426	200 572	225 656	10 118
1999	1 885	351 650	935 700	200 911	231 501	12 511
2000	1 849	352 982	925 770	189 333	197 350	12 489
2001	1 810	366 678	922 779	169 664	192 178	12 168
2002	1 796	353 572	827 885	171 090	194 457	12 188
2003 P/	1 726	355 647	827 470	172 203	194 478	12 211
2004 P/	1 690	341 216	825 468	169 615	193 423	12 203
2005 P/	1 693	342 051	847 298	171 696	190 443	12 142
2006 P/	1 705	301 166	807 840	165 436	182 297	11 815
2007 P/	1 706	301 783	793 399	162 067	178 521	12 085
2008 P/	1 714	302 411	814 814	174 756	183 422	12 071

Fuente: Ministerio de Agricultura - Oficina de Información Agraria

11.18 DEPARTAMENTO DE ANCASH: INGRESO DE PRODUCTOS AGROPECUARIOS A LA CIUDAD DE LIMA, POR PROVINCIA Y PRODUCTO, 2007 - 2009

Provincia	Productos	Año	Total	Ene	Feb	Mar	Abr	May	Jun	Jul	Ago	Sep	Oct	Nov	Dic
Huaraz															
	Alcachofa	2007	7							3	4				
	Alimento Para Ganado	2007	91				5	16	13	33	24				
		2008	26						20	6					
	Animales En Pie	2007	1005	66	121	63	35	31	44	75	110	24	45	66	325
		2008	7282	5602	45	51	94	66	12	69	67	24	20		1232
		2009	226		14		38	9		86	39	40			
	Arroz	2008	30						30						
	Arveja Grano Verde	2007	61	3	1	4	8	1	3	2	4	11	7	1	16
		2008	20						3		1	3	1		12
	Caigua	2008	2						2						
	Calabaza	2007	181	13	10	23	44	15	21	17	9	11	6	3	9
		2008	79	4		25	2	11	15	2	4	11	4	1	
		2009	4				4								
	Carne Fresca	2008	58			19	9	5	2		10	9			4
		2009	15	3		4	1	3			4				
	Cebada	2008	6									2	4		
		2009	4		4										
	Cebada Procesada	2007	96	5	10	3	14	16	14	10	4	4	4	1	11
	Chirimoya	2007	2						2						
	Choclo	2007	3730	1564	111	19	75	243	336	386	151		18	101	726
		2008	2564	882	98	25	62	176	450	223	151	84	33	226	154
		2009	532	253	30			7	94	120	28				
	Cueros	2007	28	4		3	8		6		6	1			
		2008	13		5				2		6				
	Fibra Y Lanas	2007	46				8	8	8	18	4				
		2008	42				14		9				4	10	5
		2009	11					6		5					
	Flores	2007	9									9			
	Frijol Grano Verde	2007	6		1	2	3								
		2009	2			2									
	Haba Grano Verde	2007	17		1	1	8			1	1	2			3
		2008	10								2	3	5		
	Hierbas	2008	3						3						
	Hortalizas Chinas	2007	36						36						
		2008	31								4	27			
		2009	29								14	15			
	Lechuga	2008	1							1					
	Maiz Seco	2007	672	1	148	225	172	35	34	10	17	8	12	1	9
		2008	451	17	110	202	42	20	3	33		13	1	10	
		2009	150	15	5	98	17			14					
	Manzana	2007	1									1			
		2008	6		5										
	Maracuya	2008	18			8					10				
		2009	4		4										
	Melocoton	2007	2384	179	144	43	134	75	169	273	330	484	203	239	111
		2008	1307	165	94	41	91	90	131	126	121	212	79	97	60
		2009	248	94	29	15		14	9	38	27	22			
	Naranja	2008	13				7		6						
	Oca	2007	2									1	1		
		2009	7							7					
	Olluco	2007	108	5	7	21	12	8	14	7	2	12	8	4	8
		2008	43	6				5	2	17	1	4	6	2	
		2009	10		1	1					8				

Continúa.....

11.18 DEPARTAMENTO DE ANCASH: INGRESO DE PRODUCTOS AGROPECUARIOS A LA CIUDAD DE LIMA, POR PROVINCIA Y PRODUCTO, 2007 - 2009

Provincia	Productos	Año	Total	Ene	Feb	Mar	Abr	May	Jun	Jul	Ago	Sep	Oct	Nov	Dic
	Otros Agricolas Agroindustriales	2007	286			12	12	35	88	53	31	20	16	10	9
		2008	278	13					116	95	27	27			
		2009	20								5	15			
	Otros Cereales	2007	126	6	13	9	20	11	7	14	12	7	13	6	8
		2008	5								3	1	1		
	Otros Frutícolas	2007	2								2				
	Otros Productos Agroindustriales	2007	221	15	23	5	38	23	15	15	13	16	24	13	21
		2008	6	6											
	Palta	2007	35		1	1	11	12	2	2	3	1	1	1	
		2008	26				2		7	8		6	3		
		2009	21		3		15	3							
	Papa	2007	236	10	13	68	64	20	26	7	4	7	10	3	4
		2008	67	2		5	1	13	14	10	5	6	1		10
		2009	2			2									
	Quinua	2008	9	9											
	Tarwi	2007	1				1								
	Torrate	2007	15	1		2								12	
		2008	12		12										
		2009	10	10											
	Trigo	2007	257	17	20	18	44	21	24	26	12	16	26	14	19
		2008	33			3		2	10	1	3	7	1	2	4
		2009	4		4										
	Tuna	2007	7			1	3		1	2					
		2009	3			3									
	Vainita	2007	12		2	2	2					1	5		
	Zapallo	2007	465	30	34	167	186	30	4		14				
		2008	261	26	67	113	47	8							
		2009	196		20	101	66	9							
Antonio Raymondi															
	Alimento Para Ganado	2007	6							6					
	Animales En Pie	2007	104		11					20	55	9	9		
		2008	105					20		7	40		20	18	
		2009	77			30	21				26				
	Calabaza	2007	1							1					
		2008	3									3			
	Chirimoya	2008	6								6				
		2009	3			3									
	Choclo	2007	4707	107			53	2385	2063	71					28
		2008	5526	366	38			1058	3288	736					40
		2009	5630	261	32		106	2572	2561	98					
	Maiz Seco	2007	9		9										
		2009	20		5	15									
	Manzana	2009	4			4									
	Palta	2009	5					5							
	Trigo	2008	2									2			
Asunción															
	Choclo	2007	19				19								
		2008	10					10							
	Papa	2008	5			5									

Continúa.....

11.18 DEPARTAMENTO DE ANCASH: INGRESO DE PRODUCTOS AGROPECUARIOS A LA CIUDAD DE LIMA, POR PROVINCIA Y PRODUCTO, 2007 - 2009

Provincia	Productos	Año	Total	Ene	Feb	Mar	Abr	May	Jun	Jul	Ago	Sep	Oct	Nov	Dic
Bolognesi															
	Aji Seco	2009	5			5									
	Animales En Pie	2007	217		32		22	80		12	28	18			25
		2008	153				15		11	93				34	
		2009	38						38						
	Chirimoya	2007	16				8	5		3					
		2009	16			2		6	8						
	Choclo	2007	10							10					
	Fibra Y Lanas	2007	12	12											
	Haba Grano Verde	2007	6								6				
		2008	5									5			
	Maiz Seco	2008	4									4			
	Manzana	2007	14		2	2	3			3					4
		2009	4				2	2							
	Maracuya	2007	6		2	2	2								
	Melocoton	2007	3						3						
	Membrillo	2007	2			2									
	Palta	2007	84		7	5	25	4	8	5	26				4
		2008	52	4	5	3	13	2	9	6	10				
		2009	35			7	2	7	12	3	4				
	Pimiento Fresco	2007	6					6							
		2008	7										7		
	Sandia	2007	10	10											
	Tomate	2007	8								8				
		2008	9						4	5					
	Uva	2007	5									5			
		2008	8	8											
Carhuaz															
	Alcachofa	2008	2										2		
	Alimento Para Ganado	2007	101		5	6	11	10	21	11	28				8
		2008	65						29	29	7				
		2009	15				8				7				
	Animales En Pie	2007	86		19	17				38			12		
		2008	269		60	40	28		20		34		21	46	20
		2009	125	17		51	25		13		19				
	Arveja Grano Verde	2007	37	5	3	5			5		4	7	8		
		2008	68	2	5			4	7		4	16	18	12	
		2009	14	3		3	4				4				
	Calabaza	2007	173	13	19	24	42	13	16	7	13	4	13	9	
		2008	220		18	26	8	15	28	5	10	19	33	29	29
		2009	129	24	11	40	43		10		1				
	Carne Fresca	2008	9					3	2					4	
		2009	10			7	3								
	Carne Seca	2008	3											3	
	Cebada	2007	16		3		4		4			2			3
		2008	14					3		5			6		
		2009	2			2									
	Cebada Procesada	2007	13				10			2			1		
		2008	2										2		
		2009	3		3										
	Choclo	2007	1436	697	225	33	24	14	31	68	76			64	204
		2008	1715	958	257	16		15	53	106	46	2	34	75	143
		2009	1130	747	238		2	20	103	5		15			

Continúa.....

11.18 DEPARTAMENTO DE ANCASH: INGRESO DE PRODUCTOS AGROPECUARIOS A LA CIUDAD DE LIMA, POR PROVINCIA Y PRODUCTO, 2007 - 2009

Provincia	Productos	Año	Total	Ene	Feb	Mar	Abr	May	Jun	Jul	Ago	Sep	Oct	Nov	Dic
	Fibra Y Lanas	2008	9					9							
		2009	20				20								
	Flores	2007	4						4						
		2008	39						6		16		4	3	10
		2009	10	7				3							
	Frijol Grano Verde	2008	5				1	2	1					1	
	Haba Grano Verde	2007	21			1			4		14	2			
		2008	13									8	5		
		2009	15								12	3			
	Hortalizas Chinas	2007	43					23	18	2					
		2008	17							13		4			
	Leche	2008	30		30										
	Lechuga	2007	1							1					
	Maca	2008	2			2									
	Maiz Seco	2007	257		33	154	32	15	4	2	3		10		4
		2008	223		46	109	32	4		3	6	2		5	16
		2009	296	2	47	149	59	6	26		1	6			
	Manzana	2007	1									1			
	Masihua	2009	8					8							
	Melocoton	2007	3452	194	138	115	43	255	316	310	439	269	492	654	258
		2008	4632	242	271	296	165	252	273	177	321	361	536	1067	671
		2009	2450	861	805	320	82	76	94	95	36	81			
	Olluco	2007	82	11	9	15	5	8	8	3	2	6	6		9
		2008	108	5	2	8	10	6	21	15	9	5	6	9	12
		2009	28	7	4	13	1			3					
	Otros Agricolas Agroindustriales	2007	30							18	12				
		2008	9									9			
	Otros Cereales	2008	14							3		1	3	7	
		2009	5	2		3									
	Otros Productos Agroindustriales	2007	37		8	5	3	4		4	4	1	8		
		2008	40			3	3	13	2	6	2	1	5	1	4
		2009	28		8	12	8								
	Palta	2007	9					7		2					
		2008	34				12	7	1	5		5	3	1	
		2009	9		1	2	2		4						
	Papa	2007	124	7	7	34	19	12	17	5	8	2	10	2	1
		2008	127	1	13	6	14	8	24	7	9	8	18	6	13
		2009	37	9		7	8			11	2				
	Platano	2009	14							14					
	Trigo	2007	56		10	8	6	3		2	9	1	7	10	
		2008	64		4	2		7	2	13	6		15		15
		2009	41		2	31				8					
	Tuna	2007	5					1	2		2				
		2008	16					3	2		2	4	1	3	1
		2009	11	9					2						
	Vainita	2007	16	6	5		4								
	Yuca	2008	1			1									
	Zapallo	2007	377		75	198	78	26							
		2008	197		91	47	57	2							
		2009	146		35	26	85								
Casma															
	Aceite	2008	2									2			
	Aji Fresco	2007	2028	91	52	9	20	9	54	44	208	210	359	457	515
		2008	3223	626	114	65	35	32	26	29	196	416	700	591	393
		2009	1314	226	140	48	36	30	52	155	304	329			

Continúa.....

11.18 DEPARTAMENTO DE ANCASH: INGRESO DE PRODUCTOS AGROPECUARIOS A LA CIUDAD DE LIMA, POR PROVINCIA Y PRODUCTO, 2007 - 2009

Provincia	Productos	Año	Total	Ene	Feb	Mar	Abr	May	Jun	Jul	Ago	Sep	Oct	Nov	Dic
	Aji Seco	2007	1101	51	64	74	98	107	59	84	148	161	99	91	65
		2008	1264	103	89	85	173	112	50	88	78	188	150	86	62
		2009	534	43	69	137	28	87	20	46	90	14			
	Ajo	2007	2							2					
		2008	8							8					
	Alcachofa	2008	5									5			
	Algodon	2007	56									26	30		
		2008	41									14		14	13
		2009	56			32		24							
	Alimento Balanceado	2008	14			14									
		2009	14				14								
	Animales En Pie	2007	18712			5600		12	4700	4400	4000				
		2008	250896	12750	12520	7483	23210	45216	5619	30349	27894	32591	24200	18664	10400
		2009	2402		13		18	231		312	1828				
	Arveja Grano Seco	2007	2											2	
		2009	1						1						
	Arveja Grano Verde	2007	31							3	6	6	4	12	
		2008	24	5							2	3	11	1	2
		2009	2	2											
	Avenas	2007	1		1										
	Caigua	2008	9						9						
	Calabaza	2008	5						2				3		
	Camote	2007	39						29			10			
		2008	12									12			
		2009	28				7			7	10	4			
	Cebada	2007	31	10	1	4					2			14	
		2008	25			3		2	6	2		12			
		2009	4						4						
	Cebolla	2007	1803	13		2		99	167	195	117	462	457	229	62
		2008	1369					125	383	201	598	30	30	2	
		2009	1530				128	696	440		246	20			
	Chirimoya	2007	2							2					
		2008	23				10	4	6	2					1
		2009	7			2	2	2		1					
	Choclo	2007	22									22			
		2008	60	18					8	20		14			
		2009	32					15		17					
	Ciruela	2007	284	36	73	159	16								
		2008	194	3	92	96	2	1							
		2009	244	14	133	80	15	2							
	Conservas	2007	3				3								
	Esparrago	2007	1972	40		7	69	90	340	327	350	125	46	362	216
		2008	1767	64		22	22	270	410	318	350	3		203	105
		2009	575	92	3	24	17	13	48	185	120	73			
	Frijol Grano Seco	2007	235	12	11	10	68	42	20	11	4	14	32	3	8
		2008	235	8		1	13	34	53	16	25	18	27	28	12
		2009	98	2	2	11	8	19	53	2		1			
	Frijol Grano Verde	2007	36					5		7	1	10	13		
		2008	50			1	11	15	7		10		4	1	1
		2009	7			3		4							
	Granadilla	2007	8	3						5					
		2008	15			6	6	3							
		2009	7		3		2		2						

Continúa.....

11.18 DEPARTAMENTO DE ANCASH: INGRESO DE PRODUCTOS AGROPECUARIOS A LA CIUDAD DE LIMA, POR PROVINCIA Y PRODUCTO, 2007 - 2009

Provincia	Productos	Año	Total	Ene	Feb	Mar	Abr	May	Jun	Jul	Ago	Sep	Oct	Nov	Dic
	Guanabana	2007	36	1	4	7	14	6					4		
		2008	36			13	10	13							
		2009	15		2	4	3	6							
	Haba Grano Verde	2007	4							2					2
		2008	2						2						
		2009	12								12				
	Harina	2007	47		27								20		
		2008	3					3							
	Hortalizas Chinas	2007	29										29		
		2009	2						2						
	Leche	2007	2092	230	234	153	143	114	189	211	309	168	29	203	109
		2008	524	116	145	86				30	30	58	29	30	
		2009	282	7	29	56				28	134	28			
	Lenteja Grano Seco	2008	11						2	1	5	2	1		
	Lenteja Grano Verde	2007	199	15			28	18	20	7	16	39	33	8	15
		2008	115	1	3			7	1	10	21	4	32	22	14
		2009	36	5				5		2	6	18			
	Lucuma	2007	25			2	2		1	4	7	1	2	4	2
		2008	15		1	1					4		1	2	6
		2009	21		4	2		5	9	1					
	Maiz Seco	2007	3311	113	98	190	74	21	271	378	486	537	360	528	255
		2008	2935	190	159	95	162	60	221	414	419	413	315	260	217
		2009	1607	133	251	79	78	125	103	282	257	289			
	Margo	2007	1837	247	936	555	99								
		2008	3097	51	337	1650	976	39	44						
		2009	2454	30	669	871	854	30							
	Mani	2007	67	3	4	12	6	17	11	5	2	3		4	
		2008	54			1	4	13	11	8	13			4	
		2009	27	4	3	3	3		8	2	4				
	Manzana	2007	165	29	3	10	10	4			5	16	19	41	28
		2008	73	2	12	4	8	9	1	5	12		11	1	8
		2009	29	6	13	2			6		2				
	Maracuya	2007	3184	777	707	524	332	218	71	42	143	182	43	3	142
		2008	4783	779	915	597	458	209	223	288	324	171	51	167	601
		2009	3051	1088	639	252	213	268	293	144	124	30			
	Melocotón	2007	120		4				12		55		8	15	26
	Melocotón	2008	58		15		2	3	17				21		
		2009	5		5										
	Membrillo	2007	1		1										
	Otros Agricolas Agroindustriales	2007	31											31	
		2008	6									6			
		2009	10							10					
	Otros Frutícolas	2007	48					13	6	2	3	7	17		
		2008	96					4	29	32	8	11	10		2
		2009	96		5	11	16	14	10	26	13				
	Pacae	2007	604	54	106	141	50	36	29	32	26	55	55	15	5
		2008	301	2	11	76	22	5	2	7	25	62	63	17	9
		2009	166	7	48	54	18	4	13	9	6	7			
	Palla Grano Seco	2007	145	35		65	32		5	2	3		3		
		2008	51		2	1		26	20	2					
		2009	32		2	2		15	9	4					
	Palla Grano Verde	2007	3										3		
		2008	16					7	8		1				
		2009	6			3			3						

Continúa.....

11.18 DEPARTAMENTO DE ANCASH: INGRESO DE PRODUCTOS AGROPECUARIOS A LA CIUDAD DE LIMA, POR PROVINCIA Y PRODUCTO, 2007 - 2009

Provincia	Productos	Año	Total	Ene	Feb	Mar	Abr	May	Jun	Jul	Ago	Sep	Oct	Nov	Dic
	Palta	2007	3272	362	297	480	500	656	340	179	56	83	65	89	165
		2008	3469	411	396	520	515	606	275	262	143	19	56	117	149
		2009	2993	268	417	304	451	572	650	204	35	92			
	Papa	2007	3										3		
		2008	4												4
	Papaya	2007	24		1			6					8	9	
		2008	138		8				29	6	36	4	46	9	
		2009	151			15	28				31	77			
	Pepinillo	2007	4							3		1			
	Pepino	2007	53								6	25	22		
		2008	27							7	1	10	8	1	
		2009	3								3				
	Piña	2009	48		5	42									
	Pimiento Fresco	2007	602	51	10	1		8	46	119	69		93	172	33
		2008	153	10			4	6	9	1	14	38	20	15	36
		2009	146		2	4		1	15	56	46	22			
	Pimiento Seco	2007	7							3	4				
		2008	93	6	33	7	6		11	14	3	5			8
		2009	40	12	15	4	3		3		3				
	Platano	2009	3						3						
	Sandia	2007	1351	93	176	75	36	113	115	60	21	60	190	185	227
		2008	2154	124	24	171	231	68	44	7	38	88	209	530	620
		2009	1591	419	484	199	169	190	82	28		20			
	Tomate	2007	137	8	4	8		32			7	9	10	40	19
		2008	50				20		3	13		12			2
		2009	20					15			5				
	Trigo	2007	19					4	4				11		
		2008	21						21						
	Uva	2007	433	28	2			7	60	29	69	44	38	50	106
		2008	761	67	19	26	11	35	105	112	37	84	109	36	120
		2009	566	57	1	4	4	119	192	102	68	19			
	Vainita	2007	6							3					3
		2008	11			8								3	
		2009	1	1											
	Yuca	2007	22					2			12				8
		2009	10			10									
	Zanahoria	2007	1									1			
	Zapallo	2007	371			8			14	40	95	80	87	47	
		2008	575	7	26	2			59	86	133	170	69	8	15
		2009	374					26	204	96	20	28			
			0												
			0												
Huari			0												
	Ajo	2007	10							6	4				
		2008	3							3					
	Alcachofa	2008	8											8	
	Animales En Pie	2007	1613	14	203	279	160	123	138	167	198	190	66	75	
		2008	1154	164	69	52	75	43	227	92	261	44	34	25	68
		2009	302	22	5	45	26	111			58	34			
	Chirimoya	2008	9							5	4				
	Choclo	2007	4486	75			1072	2409	900	12					18
		2008	2019	20	36		71	1276	496	102		18			
		2009	781	33	17		30	515	186						

Continúa.....

11.18 DEPARTAMENTO DE ANCASH: INGRESO DE PRODUCTOS AGROPECUARIOS A LA CIUDAD DE LIMA, POR PROVINCIA Y PRODUCTO, 2007 - 2009

Provincia	Productos	Año	Total	Ene	Feb	Mar	Abr	May	Jun	Jul	Ago	Sep	Oct	Nov	Dic
	Esparrago	2009	17						17						
	Fibra Y Lanas	2009	2					2							
	Frijol Grano Seco	2008	2							2					
	Maiz Seco	2007	204	11		52	60	50	4	19	8				
		2008	127		5	20	82	8	5	5					2
		2009	43		9	5	21			8					
	Melocoton	2008	4			4									
	Otros Agricolas Agroindustriales	2007	188	7	28	18	51	29	9	24		13		9	
		2008	428	9	4	31		41	120	60	56	53	34	20	
		2009	33									33			
	Papa	2007	5	1		4									
		2008	9							1	8				
	Zapallo	2007	23		14		5		4						
Huarmey															
	Aji Fresco	2007	332	37	22	17	11	8			25	49	80	48	35
		2008	582	25	11	29	4	9			25	13	149	162	155
		2009	252	66	14	10	16	10	25	19	62	30			
	Aji Seco	2007	696	24	12	29	42	53	26	31	102	126	137	77	37
		2008	443	24	43	19	21	17	37	2	34	83	105	57	
		2009	109	74				25	2			8			
	Alcachofa	2007	1401							4	130	583	497	131	56
		2008	705	23						21	175	262	142	55	27
	Animales En Pie	2007	265469	14540	5900	37633	4000	50983	5500	19003	33357	10048	14990	6600	62915
		2008	979285	6530	58869	5630	50242	27961	8500	225353	9774	183599	6800	87792	308235
		2009	466207	9473	217146	12191	23241	7991	47463	3479	10589	134634			
	Arroz	2007	19						19						
	Arveja Grano Verde	2007	37						3			21		6	7
		2008	12								12				
	Camote	2007	30					30							
		2008	8											8	
		2009	25								25				
	Cebolla	2007	100										47		53
		2008	134								28	53	27	26	
		2009	157					47	30			80			
	Chirimoya	2007	6			1	1			4					
		2008	5			4		1							
	Choclo	2007	864						28	140	341	180	133	42	
		2008	964						16	128	350	363	89	10	8
		2009	738						147	279	183	129			
	Conservas	2008	47	4	18					7	18				
	Esparrago	2007	2732	474	116	53	110	238	485	324	258	72	104	190	308
		2008	4097	416	78	9	52	236	539	784	529	99	151	585	619
		2009	1301	190	22	19	73	36	185	430	199	147			
	Frijol Grano Seco	2007	5				5								
		2008	5						4	1					
		2009	21					21							
	Frijol Grano Verde	2007	2			2									
	Granadilla	2008	3					1		2					
	Guanabana	2007	26			2	8	14	2						
		2009	5			3	1	1							
	Maiz Seco	2007	3201	653	429	123	138	200	369	184	373	301	165	67	198
		2008	2711	633	410	258	66	103	130	204	334	258	116	50	149
		2009	1703	316	515	262	58	98	85	96	182	91			

Continúa.....

11.18 DEPARTAMENTO DE ANCASH: INGRESO DE PRODUCTOS AGROPECUARIOS A LA CIUDAD DE LIMA, POR PROVINCIA Y PRODUCTO, 2007 - 2009

Provincia	Productos	Año	Total	Ene	Feb	Mar	Abr	May	Jun	Jul	Ago	Sep	Oct	Nov	Dic
	Margo	2007	6			6									
	Manzana	2007	13	4			1		5				3		
	Maracuya	2007	4			3	1								
		2008	45		14	5	1	13		12					
		2009	5			2			3						
	Otros Agricolas Agroindustriales	2007	63									22	12	7	22
		2008	135	23								39	37		36
		2009	49	49											
	Otros Frutícolas	2007	47				47								
	Paccai	2007	13			4	2	3	2		2				
		2009	6		2	4									
	Pallar Grano Seco	2008	8		3					5					
	Palta	2007	99	27	4	15	18	10	7	4			1		13
		2008	166	5	21	27	35	54	1					4	19
		2009	82	17	4	14	16	3	19	9					
	Papaya	2007	238					17	7	20	95	60	9	18	12
		2008	116						60		10	19	8	19	
		2009	80						25		31	24			
	Pimiento Fresco	2007	113		22	47	25				5			14	
		2008	245		7	107	57	37	3			12	15	7	
	Pimiento Seco	2007	10									10			
		2008	22									22			
		2009	8	6				2							
	Sandia	2007	4507	744	640	588	322	126	42	24	71	53	243	718	936
		2008	5636	1224	908	922	389	116	43	56	70	138	302	468	1001
		2009	3133	993	730	608	434	86	56	13	60	153			
	Tomate	2007	1724	68			6	175	264	358	219	192	128	187	127
		2008	1840	37	74	72	26	16	46	184	491	435	263	90	106
		2009	430	13	7			5	109	93	98	105			
	Yuca	2007	52		8	13	18			7	6				
		2009	16		5		10								
	Zanahoria	2008	4												4
	Zapallo	2007	162	4			14	16	8	8	5	13	25	61	8
		2008	340		29			6	10	54	41	44	84	52	20
		2009	100	6			8	4	27	10	36	9			
			0												
Huaylas			0												
	Alcachofa	2007	12					3	5	1	3				
		2008	8										8		
	Animales En Pie	2007	66	17	17						14			18	
		2008	11						11						
	Arveja Grano Verde	2007	12						1	3	1		1	1	5
		2008	106						14	21	15	31	18	6	1
		2009	9								9				
	Calabaza	2007	26	3		3	4	4	2		9			1	
		2008	32			1	9	2	8	2		2		5	3
		2009	11		1	4	3				3				
	Choclo	2007	208	26			21		72					89	
		2008	72	22	20									30	
		2009	111	15	20			48	28						
	Flores	2007	121	5	11	2		13		16	19	4	18	8	25
		2008	231	17	15	11	23	21	27	2	10	27	28	22	28
		2009	80	10	19	17	17	9	4	4					
	Haba Grano Verde	2008	2									2			

Continúa.....

11.18 DEPARTAMENTO DE ANCASH: INGRESO DE PRODUCTOS AGROPECUARIOS A LA CIUDAD DE LIMA, POR PROVINCIA Y PRODUCTO, 2007 - 2009

Provincia	Productos	Año	Total	Ene	Feb	Mar	Abr	May	Jun	Jul	Ago	Sep	Oct	Nov	Dic
	Hortalizas Chiras	2007	868				14	55	40	170	236	258	91	4	
		2008	613		3			4	84	164	187	87	75	3	6
		2009	509	8	2				16	69	229	185			
	Lechuga	2007	16						2			14			
		2008	29	10	7		4	2					2	4	
		2009	2		2										
	Maiz Seco	2007	175		57	101	11				6				
		2008	382	29	64	184	56	10			15	8	8	7	1
		2009	208		77	57	70			4					
	Melocoton	2007	70	6		3			4	2	22	20	9	4	
		2008	109	19	15		17	3	3	17	5	1		23	6
		2009	33			4			5	2	2	20			
	Naranja	2007	63			7	27	20	9						
		2008	10			2	6	2							
		2009	15			15									
	Olluco	2007	13	4		2			3	1	1		1	1	
		2008	16	6			3	3						4	
		2009	2			2									
	Otros Agricolas Agroindustriales	2007	55						35		20				
		2008	78							14	10		54		
	Otros Cereales	2007	13			3		4	4	2					
		2008	19						3			2	10		4
		2009	12	8							4				
	Palta	2007	5						1	1			1	2	
		2008	20	3		1	5	5				6			
		2009	4							2	2				
	Papa	2007	5			2			3						
		2008	14	2	1		2							4	5
		2009	1	1											
	Trigo	2007	9						2	2	3			2	
		2008	12								6			6	
	Tuna	2009	1			1									
	Vainita	2007	14			2					3		9		
		2008	62		4	1		12	35	5		5			
	Zapallo	2007	236		85	50	91	8	2						
		2008	209	8	39	33	112	9							8
		2009	57		22	26	9								
			0												
Mariscal Luzuriaga			0												
	Otros Agricolas Agroindustriales	2007	8							8					
			0												
Ocros			0												
	Animales En Pie	2008	32				15							17	
	Choclo	2008	20									20			
	Palta	2008	4				4								
			0												
Pallasca			0												
	Animales En Pie	2007	21			21									
		2008	144			54					72	8	10		
		2009	9							9					
	Choclo	2007	34					20	14						
	Palta	2008	3							3					

Continúa.....

11.18 DEPARTAMENTO DE ANCASH: INGRESO DE PRODUCTOS AGROPECUARIOS A LA CIUDAD DE LIMA, POR PROVINCIA Y PRODUCTO, 2007 - 2009

Provincia	Productos	Año	Total	Ene	Feb	Mar	Abr	May	Jun	Jul	Ago	Sep	Oct	Nov	Dic
Pomabamba															
	Otros Agricolas Agroindustriales	2007	26						14	12					
		2008	12							12					
Recuay															
	Animales En Pie	2007	13								13				
		2009	62							62					
	Choclo	2007	18							8	10				
	Haba Grano Verde	2008	8									8			
	Tomate	2008	4							4					
Santa															
	Aji Fresco	2007	225	75	24						2	6	20	44	54
		2008	274	37	73	10			4			20	44	61	25
		2009	287	181	38	19			8		24	17			
	Aji Seco	2007	541	21	93	104	4	23		10	43	57	11	6	69
		2008	1024	36	153	127	69	70	70	139	96	52	109	85	18
		2009	511	33	58	77	32	50	37	20	130	74			
	Ajo	2008	26			8					18				
	Algodon	2007	6966	490	1212	1780	958	1129	544	592	83	59	63	46	10
		2008	9325	56	355	1901	2329	1862	1331	662	256	206	55	88	224
		2009	2729	40	218	541	508	162	446	498	187	129			
	Alimento Balanceado	2008	23			23									
	Alimento Para Ganado	2007	117				30	87							
		2008	351			29	185	45	62						30
		2009	195			122	26	30	17						
	Animales En Pie	2007	1080807	71239	146915	88131	77161	102460	51075	93504	70668	66364	124286	118594	70410
		2008	1841825	85601	97796	129460	128982	156351	113616	101802	148628	235862	132557	285765	225405
		2009	972841	209079	138377	143530	123995	123969	826	77744	72254	83067			
	Arroz	2007	3446		63	429	1456	838	121	93	31	93	258	64	
		2008	4545		65	812	1827	1302	176		65	33	48	155	62
		2009	7740	65	353	2971	3109	833	222	63	124				
	Azucar Comercial	2007	41647	3030	3293	715	2698	4525	3949	3956	3995	3649	4646	4239	2952
		2008	45501	2117	4153	2435	2861	3971	3605	3754	3896	4647	4589	4322	5151
		2009	23094	4219	2705	3737	846	3508	2699	3342	2006	32			
	Caigua	2007	28					3	8	15	2				
		2008	181					53	64	59	5				
		2009	74				4	40	30						
	Camote	2007	804	173	58		30	184	30	33	51	30	36	132	47
		2008	1115	30			23	90	60	168	73	52	223	280	116
		2009	423	20	12		18	36		110	74	153			
	Cebada	2007	10									10			
	Cebolla	2007	739					18	35			236	265	182	3
		2008	592	155				15	86	39	118	119	60		
		2009	190					42	31	15	15	87			
	Chirimoya	2009	3			3									
	Choclo	2007	431							33	66	147	129	56	
		2008	179					5	8		59	82	10	15	
		2009	30							30					
	Conservas	2007	78			22				56					
		2008	30										30		
		2009	9						9						
	Cueros	2008	4			4									
		2009	25		4				14	7					

Continúa.....

11.18 DEPARTAMENTO DE ANCASH: INGRESO DE PRODUCTOS AGROPECUARIOS A LA CIUDAD DE LIMA, POR PROVINCIA Y PRODUCTO, 2007 - 2009

Provincia	Productos	Año	Total	Ene	Feb	Mar	Abr	May	Jun	Jul	Ago	Sep	Oct	Nov	Dic
	Esparrago	2007	99			3		14		1	11	44	20	2	4
		2008	148		3	4					27	31	50	33	
		2009	176					4	10	76	74	12			
	Frijol Grano Seco	2007	18		3						15				
		2008	26			10		10					6		
		2009	90	10		35	29	16							
	Harina	2007	2366	90	787			33		60	115	120	33	410	420
		2008	451	4	25					62	90	90	90	90	
		2009	542				32		30	210	150	120			
	Hortalizas Chiras	2007	23								11		10	2	
		2008	22						6	6			2	8	
	Huevos	2007	10											10	
		2008	44		11				19		14				
		2009	4									4			
	Maiz Seco	2007	21088	1628	192	326	32	450	1082	1671	1957	2866	2536	4609	3739
		2008	38503	7299	2401	2120	1796	1490	1933	2911	3052	1966	2689	4879	5967
		2009	11989	4992	1209	932	295	352	546	1209	1449	1005			
	Mango	2007	11		3		8								
		2008	21	6	4	11									
		2009	26		18		8								
	Manzana	2007	2							2					
		2008	9								4	2	3		
		2009	13		9				4						
	Maracuya	2007	10		7										3
		2008	44					27	2					6	9
		2009	19	10		5	4								
	Melocoton	2007	5										5		
		2008	32						23				4		5
	Otros Agricolas Agroindustriales	2007	40							28		12			
		2008	28										28		
	Otros Cereales	2008	3											3	
	Pallar Grano Seco	2007	26	14	12										
		2008	125	20	18	37	23	25	2						
		2009	128	27	64	37									
	Palta	2007	1097	91	105	229	226	191	51	48	62	35	12	6	41
		2008	638	22	12	30	83	214	111	76	27		10	28	25
		2009	382	42	22	47	32	138	71	10	8	12			
	Papa	2007	7												7
		2009	28						28						
	Papaya	2008	27						14				13		
	Pimiento Fresco	2007	49	17		10			7		4	8		3	
		2008	78							3			36	39	
		2009	37				9					28			
	Pimiento Seco	2007	4		4										
		2008	18						13						5
		2009	8		8										
	Sal	2007	16640	1985	2225	1716	1119	1330	1157	1393	1004	897	1228	1862	724
		2008	697	274	302	60						61			
	Sandia	2007	1967	204	293	120	166	28		20			20	564	371
		2008	1934	325	154	63	191	22	8	10	6	20	125	360	640
		2009	1008	315	110	212	222	149							
	Tomate	2007	1463		9	10				89	80	238	453	371	213
		2008	786	92	25	11		43	156	71	174	30	37	99	48
		2009	41							16	19	6			

Continúa.....

11.18 DEPARTAMENTO DE ANCASH: INGRESO DE PRODUCTOS AGROPECUARIOS A LA CIUDAD DE LIMA, POR PROVINCIA Y PRODUCTO, 2007 - 2009

Provincia	Productos	Ano	Total	Ene	Feb	Mar	Abr	May	Jun	Jul	Ago	Sep	Oct	Nov	Dic
	Trigo	2007	30												30
	Uva	2007	13	9							4				
	Yuca	2007	9							9					
	Zanahoria	2007	1727	15						223	350	182	304	388	265
		2008	448								20	80	162	166	20
		2009	54						54						
	Zapallo	2007	3001			23		8	138	338	504	615	615	586	174
		2008	2553		24				45	95	561	682	834	225	87
		2009	821		8	8	30	162	403	91	41	78			
Sihuas															
	Animales En Pie	2009	16									16			
	Fibra Y Lanas	2009	4							4					
	Otros Agricolas Agroindustriales	2008	14									14			
Yungay															
	Alcachofa	2008	12						2		2	4	4		
	Alimento Para Ganado	2007	41						10	31					
		2008	8							8					
	Animales En Pie	2007	15	15											
	Arveja Grano Seco	2008	2				2								
	Arveja Grano Verde	2007	18		5				3	1	2	2	2		3
		2008	42		2	1			7		2	9	7	4	10
		2009	11	3	3							5			
	Calabaza	2007	38	4	2	2	6	1	1	3	7	5	2	4	1
		2008	101		19	22	4	6	5		20		13	8	4
		2009	19	1	7	6						5			
	Cebada	2008	2					2							
		2009	5		5										
	Cebada Procesada	2008	6								2		4		
	Choclo	2007	14424	1952	325	12	471	245	1898	1881	357	292	151	2324	4516
		2008	17264	4122	1186	96	64	399	1642	2976	1235	211	175	1757	3401
		2009	10561	4247	1012	35		366	2010	2398	437	56			
	Flores	2008	18						4			14			
		2009	41		16	10	15								
	Frijol Grano Verde	2007	3			2	1								
		2008	2						2						
	Haba Grano Verde	2008	4									2		2	
	Maca	2008	4							4					
	Maiz Seco	2007	85		61	4	15		2						3
		2008	41		28	10						2		1	
		2009	82		7	52	10	4		9					
	Melocoton	2007	88	8	2	10	3	8	12	5	24	9		3	4
		2008	411	39	25	24		6	45	1	18	16	72	80	85
		2009	299	41	19	13	9	9		62	52	94			
	Olluco	2007	51		3	7	1	4	5	2	2	4	2		21
		2008	55	2	4	2	4	2	4		6	2	10	9	10
		2009	10		1	6						3			
	Otros Agricolas Agroindustriales	2007	83					12	15	43	13				
		2008	51							10	14	14		13	
	Otros Cereales	2007	6							2		3			1
		2008	6										5	1	

Continúa.....

11.18 DEPARTAMENTO DE ANCASH: INGRESO DE PRODUCTOS AGROPECUARIOS A LA CIUDAD DE LIMA, POR PROVINCIA Y PRODUCTO, 2007 - 2009

Conclusión

Provincia	Productos	Año	Total	Ene	Feb	Mar	Abr	May	Jun	Jul	Ago	Sep	Oct	Nov	Dic
	Otros Productos Agroindustriales	2007	4			3			1						
		2008	14								8		6		
		2009	7		4	3									
	Palta	2007	35		6	6	10		3	2		3		5	
		2008	60	10	9	10			5	15	7		3	1	
		2009	12		2		2				5	3			
	Papa	2007	62		15	8	8	12	10	5	2	2			
		2008	33	3	3		5	3	3		5	2	3	2	4
		2009	17			12	3					2			
	Papa Seca	2007	1							1					
	Pepino	2008	2											2	
	Pimiento Fresco	2009	6							6					
	Tarwi	2007	0												
	Trigo	2007	9						3		3	2			1
		2008	10								4		3	3	
		2009	7		4	3									
	Tuna	2008	15	3		1		2	1	2		2	2	2	
		2009	11	1	1	9									
	Vainita	2007	22		4	7	8	3							
		2009	2			2									
	Zapallo	2007	200		49	43	94	14							
		2008	453	37	156	142	101	17							
		2009	183		45	85	53								

Fuente: Ministerio de Agricultura - Dirección General de Información Agraria - Dirección de Estadística

11.19 DEPARTAMENTO DE ANCASH: POBLACIÓN DE VACAS EN ORDEÑO, 2000- 2008

(Unidades)

Años	Perú	%	Ancash	%	Resto del País	%
2000	547 444	100,00	15 853	2,90	531 591	97,10
2001	539 822	100,00	14 287	2,65	525 535	97,35
2002	628 356	100,00	14 901	2,37	613 455	97,63
2003 P/	630 971	100,00	15 305	2,43	615 666	97,57
2004 P/	657 352	100,00	15 172	2,31	642 180	97,69
2005 P/	689 564	100,00	15 138	2,20	674 426	97,80
2006 P/	743 700	100,00	15 084	2,03	728 616	97,97
2007 P/	753 189	100,00	15 428	2,05	737 761	97,95
2008 P/	771 747	100,00	15 207	1,97	756 540	98,03

Fuente: Ministerio de Agricultura- Dirección General de Información Agraria

Perú: Compendio Estadístico 2008

11.20 DEPARTAMENTO DE ANCASH: PRODUCCIÓN DE PRINCIPALES PRODUCTOS PECUARIOS, 1990 - 2007
(t)

Años	Carne								Leche Vacuno		Huevos Gallina		Lana Ovino	
	Ave 1/		Ovino 1/		Porcino 1/		Vacuno 1/							
	Total	Variación %	Total	Variación %	Total	Variación %	Total	Variación %	Total	Variación %	Total	Variación %	Total	Variación %
1990	4 228	-	318	-	472	-	3 721	-	16 891	-	-	-	-	-
1991	3 781	-10,6	321	0,94	584	23,7	4 118	10,7	19 395	14,8	-	-	-	-
1992	3 827	1,2	529	64,80	777	33,0	6 524	58,4	18 533	-4,4	-	-	-	-
1993	4 850	26,7	347	-34,40	795	2,3	4 665	-28,5	17 511	-5,5	-	-	-	-
1994	5 900	21,6	205	-40,92	950	19,5	6 095	30,7	16 934	-3,3	-	-	-	-
1995	5 500	-6,8	207	0,98	890	-6,3	6 582	8,0	15 603	-7,9	-	-	-	-
1996	5 750	4,5	230	11,11	920	3,4	6 770	2,9	15 605	0,0	-	-	-	-
1997	5 232	-9,0	429	86,52	646	-29,8	4 353	-35,7	11 156	-28,5	252	-	42	-
1998	3 728	-28,7	403	-6,06	933	44,4	2 964	-31,9	14 882	33,4	-	-	-	-
1999	4 936	32,4	450	11,54	622	-33,4	3 661	23,5	17 967	20,7	59	-	1 378	-
2000	4 084	-17,3	520	15,68	730	17,4	3 878	5,9	18 005	0,2	360	510,2	1 497	8,6
2001	4 118	0,8	506	-2,69	689	-5,6	3 675	-5,2	16 304	-9,4	375	4,2	536	-64,2
2002	6 359	54,4	2 105	316,03	1 341	94,6	11 274	206,8	19 293	18,3	333	-11,1	135	-74,9
2003	6 596	3,7	2 119	0,68	1 365	1,8	11 784	4,5	20 056	4,0	334	0,1	133	-1,3
2004	6 496	-1,5	2 162	2,02	1 412	3,4	12 130	2,9	19 989	-0,3	329	-1,4	83	-37,2
2005	6 707	3,2	2 371	9,63	1 460	3,4	12 939	6,7	19 859	-0,7	313	-4,8	63	-24,8
2006	7 855	17,1	2 464	3,96	1 397	-4,3	13 402	3,6	19 598	-1,3	514	64,2	57	-9,3
2007	22 577	187,4	2 463	-0,06	1 302	-6,8	13 424	0,2	19 837	1,2	2 555	397,3	47	-17,9
2008	25 698	13,8	2 620	6,39	1 325	1,8	14 193	5,7	19 284	-2,8	3 117	22,0	44	-6,8

1/ Peso de animales en pie

Fuente: Ministerio de Agricultura - Oficina de Información Agraria

11.21a DEPARTAMENTO DE ANCASH: PRODUCCIÓN PECUARIA POR MESES, 2004
(t)

Producción	Total	Meses											
		Ene.	Feb.	Mar.	Abr.	May.	Jun.	Jul.	Ago.	Set.	Oct.	Nov.	Dic.
Sector pecuario													
Ave	**6 496**	539	541	541	542	542	534	538	538	540	541	539	562
Ovino	**2 162**	184	185	184	173	173	174	174	180	180	182	183	190
Porcino	**1 412**	115	112	115	116	116	118	118	118	119	121	121	123
Vacuno	**12 130**	996	997	1 001	1 007	1 012	1 012	1 016	1 027	1 040	1 043	982	996
Caprino	**443**	39	39	39	40	34	35	36	37	37	36	36	36
Alpaca	**24**	1	1	2	-	4	3	2	2	2	3	2	3
Huevo	**329**	27	27	27	27	27	27	27	27	27	27	27	27
Leche	**19 989**	1 669	1 679	1 679	1 679	1 679	1 672	1 683	1 670	1 635	1 642	1 649	1 652
Fibra Alpaca	**12**	2	2	2	5	-	-	-	-	-	-	-	-
Lana	**83**	5	5	21	33	-	10	5	2	2	-	-	-

Fuente: Ministerio de Agricultura- Dirección Regional de Agricultura de Ancash- Oficina de Información Agraria

11.21b DEPARTAMENTO DE ANCASH: PRODUCCIÓN PECUARIA POR MESES, 2005

(t)

Producción	Total	Meses											
		Ene.	Feb.	Mar.	Abr.	May.	Jun.	Jul.	Ago.	Set.	Oct.	Nov.	Dic.
Sector Pecuario													
Ave	**6 707**	539	552	553	581	548	547	555	550	567	568	572	574
Ovino	**2 371**	185	186	189	193	195	196	201	205	206	204	205	206
Porcino	**1 460**	116	118	118	119	124	127	127	128	129	119	119	117
Vacuno	**12 939**	998	1 016	1 020	1 062	1 038	1 046	1 087	1 109	1 138	1 130	1 133	1 162
Caprino	**496**	40	42	42	44	45	46	46	47	37	35	35	35
Alpaca	**30**	2	2	2	2	2	3	3	3	3	2	3	3
Huevo	**313**	27	28	28	25	25	27	25	25	25	26	26	27
Leche	**19 859**	1 658	1 744	1 747	1 680	1 633	1 610	1 614	1 597	1 637	1 642	1 646	1 652
Fibra Alpaca	**10**	2	2	-	6	-	-	-	-	-	-	-	-
Lana	**63**	5	5	3	30	-	11	5	2	2	-	-	-

Fuente: Ministerio de Agricultura- Dirección Regional de Agricultura de Ancash- Oficina de Información Agraria

11.21c DEPARTAMENTO DE ANCASH: PRODUCCIÓN PECUARIA POR MESES, 2006

(t)

Producción	Total	Meses											
		Ene.	Feb.	Mar.	Abr.	May.	Jun.	Jul.	Ago.	Set.	Oct.	Nov.	Dic.
Sector Pecuario													
Ave	**7 855**	565	566	566	567	569	569	573	574	576	577	578	1 575
Ovino	**2 464**	201	202	202	203	203	204	206	207	208	209	210	210
Porcino	**1 397**	94	95	118	119	118	119	130	118	119	121	122	123
Vacuno	**13 402**	1 073	1 079	1 081	1 083	1 084	1 089	1 143	1 150	1 150	1 152	1 157	1 160
Caprino	**518**	37	37	42	42	43	44	41	45	45	45	49	49
Alpaca	**23**	2	2	2	2	2	2	2	3	3	4	0	0
Huevo	**514**	27	28	28	28	28	28	28	28	28	28	28	207
Leche	**19 598**	1 710	1 720	1 718	1 725	1 590	1 582	1 592	1 563	1 566	1 574	1 633	1 626
Fibra Alpaca	**7**	0	2	0	5	1	0	0	0	0	0	0	0
Lana	**57**	3	1	3	31	0	10	4	2	1	1	0	0

Fuente: Ministerio de Agricultura- Dirección Regional de Agricultura de Ancash- Oficina de Información Agraria

11.21d DEPARTAMENTO DE ANCASH: PRODUCCIÓN PECUARIA POR MESES, 2007

(t)

Producción	Total	Meses											
		Ene.	Feb.	Mar.	Abr.	May.	Jun.	Jul.	Ago.	Set.	Oct.	Nov.	Dic.
Sector Pecuario													
Ave	**22 577**	2 165	1 553	2 370	1 237	2 121	1 301	1 997	1 824	1 406	2 418	1 755	2 429
Ovino	**2 463**	202	202	203	203	204	204	205	205	206	206	208	216
Porcino	**1 302**	101	102	102	102	103	111	112	112	112	113	113	117
Vacuno	**13 424**	1 103	1 105	1 107	1 108	1 112	1 114	1 117	1 118	1 125	1 127	1 131	1 156
Caprino	**428**	38	37	38	37	37	39	36	33	34	34	32	32
Alpaca	**40**	3	3	5	4	4	4	2	3	3	2	4	4
Huevo	**2 555**	200	202	206	207	207	206	212	197	208	225	246	239
Leche	**19 837**	1 693	1 695	1 694	1 661	1 662	1 631	1 604	1 620	1 620	1 626	1 635	1 695
Fibra Alpaca	**12**	0	1	1	4	0	0	0	3	2	0	0	0
Lana	**47**	3	2	3	30	0	7	0	0	1	1	0	0

Fuente: Ministerio de Agricultura- Dirección Regional de Agricultura de Ancash- Oficina de Información Agraria

11.21e DEPARTAMENTO DE ANCASH: PRODUCCIÓN PECUARIA POR MESES, 2008

(t)

Producción	Total	Meses											
		Ene.	Feb.	Mar.	Abr.	May.	Jun.	Jul.	Ago.	Set.	Oct.	Nov.	Dic.
Sector Pecuario													
Ave	**14 193**	1 184	1 110	1 113	1 117	1 151	1 154	1 203	1 223	1 228	1 228	1 238	1 243
Ovino	**434**	33	37	38	38	39	42	38	34	34	34	35	32
Porcino	**25**	2	3	2	1	2	3	2	2	2	2	3	2
Vacuno	**3 117**	244	249	252	254	257	260	261	266	269	272	266	267
Caprino	**19 284**	1 771	1 691	1 672	1 676	1 494	1 408	1 540	1 547	1 616	1 621	1 624	1 624
Alpaca	**5**	0	0	0	4	0	0	0	0	0	1	0	0
Huevo	**44**	4	1	1	30	0	4	0	0	1	1	1	0
Leche	**17 612**	1 464		1 554	1 594	1 635	1 675	1 674	1 739	1 638	1 548	1 551	1 539
Fibra Alpaca	**17**	-		2	1	3	7	-	3	1	1	-	-
Lana	**131**	-		7	10	29	37	27	13	5	2	1	-

Fuente: Ministerio de Agricultura- Dirección Regional de Agricultura de Ancash- Oficina de Información Agraria

11.21f DEPARTAMENTO DE ANCASH: PRODUCCIÓN PECUARIA POR MESES, 2009

(t)

Producción	Total	Meses											
		Ene.	Feb.	Mar.	Abr.	May.	Jun.	Jul.	Ago.	Set.	Oct.	Nov.	Dic.
Sector Pecuario													
Ave	**19 026**	2 396	2 290	2 249	1 607	2 187	1 208	1 838	1 494	1 873	1 883		
Ovino	**2 398**	230	237	237	239	240	241	242	243	244	244		
Porcino	**1 148**	106	113	113	113	114	116	117	117	120	120		
Vacuno	**11 864**	1 169	1 176	1 176	1 179	1 180	1 185	1 191	1 199	1 202	1 207		
Caprino	**328**	33	33	35	34	37	37	34	29	29	29		
Alpaca	**20**	2	2	2	3	2	3	2	0	2	2		
Huevo	**2 945**	268	270	275	279	288	298	302	318	338	309		
Leche	**14 575**	1 654	1 682	1 678	1 719	1 501	1 381	1 215	1 220	1 252	1 274		
Fibra Alpaca	**4**	0	0	0	3	0	0	0	0	0	1		
Lana	**13**	3	1	1	3	0	3	0	0	1	1		

Fuente: Ministerio de Agricultura- Dirección Regional de Agricultura de Ancash- Oficina de Información Agraria

11.22 DEPARTAMENTO DE ANCASH: PRODUCCIÓN MENSUAL DE LECHE DE GANADO VACUNO, 2001-2008

(t)

Meses	2001	2002	2003	2004	2005	2006	2007	2008
Total	**15 929**	**19 293**	**20 056**	**19 989**	**19 859**	**19 598**	**19 913**	**19 413**
Enero	1 307	1 554	1 571	1 669	1 658	1 710	1 693	1 771
Febrero	1 341	1 594	1 569	1 679	1 744	1 720	1 695	1 691
Marzo	1 461	1 635	1 648	1 679	1 747	1 718	1 694	1 672
Abril	1 502	1 675	1 651	1 679	1 680	1 725	1 672	1 676
Mayo	1 521	1 674	1 653	1 679	1 633	1 590	1 673	1 494
Junio	1 405	1 739	1 751	1 672	1 610	1 582	1 642	1 537
Julio	1 322	1 638	1 803	1 683	1 614	1 592	1 614	1 540
Agosto	1 204	1 548	1 695	1 670	1 597	1 563	1 629	1 547
Septiembre	1 193	1 551	1 692	1 635	1 637	1 566	1 630	1 616
Octubre	1 202	1 539	1 693	1 642	1 642	1 574	1 633	1 621
Noviembre	1 228	1 571	1 667	1 649	1 646	1 633	1 643	1 624
Diciembre	1 244	1 574	1 664	1 652	1 652	1 626	1 695	1 624

Fuente : MINAG - OEEE.

11.23 DEPARTAMENTO DE ANCASH: PRODUCCIÓN MENSUAL DE LECHE DE GANADO VACUNO, 2002-2009

(t)

Meses	2002	2003	2004	2005	2006	2007	2008	2009
Total	**19 293**	**20 056**	**19 989**	**19 859**	**19 598**	**19 913**	**19 284**	**13 300**
Enero	1 554	1 571	1 669	1 658	1 710	1 693	1 771	1 654
Febrero	1 594	1 569	1 679	1 744	1 720	1 695	1 691	1 682
Marzo	1 635	1 648	1 679	1 747	1 718	1 694	1 672	1 678
Abril	1 675	1 651	1 679	1 680	1 725	1 672	1 676	1 719
Mayo	1 674	1 653	1 679	1 633	1 590	1 673	1 494	1 501
Junio	1 739	1 751	1 672	1 610	1 582	1 642	1 408	1 381
Julio	1 638	1 803	1 683	1 614	1 592	1 614	1 540	1 215
Agosto	1 548	1 695	1 670	1 597	1 563	1 629	1 547	1 220
Septiembre	1 551	1 692	1 635	1 637	1 566	1 630	1 616	1 252
Octubre	1 539	1 693	1 642	1 642	1 574	1 633	1 621	1 274
Noviembre	1 571	1 667	1 649	1 646	1 633	1 643	1 624	
Diciembre	1 574	1 664	1 652	1 652	1 626	1 695	1 624	

Fuente : MINAG - OEEE.



Foto: Flota de Embarcaciones Pesqueras de Chimbote

XII PESCA

XII PESCA

En este capítulo se muestra los principales indicadores de las actividades pesqueras, que comprende las etapas del desembarque o extracción y transformación y comercialización, tanto de productos marinos como continental. Se incluye datos referidos al desembarque de recurso marítimo para el consumo en estado fresco y el consumo humano indirecto, así como información sobre el desembarque de anchoveta, sardina y otras especies para la elaboración de harina de pescado.

Así mismo, se considera la transformación de los productos pesqueros , como producción de enlatados, congelados, producción de harina y aceite crudo de pescado, el ingreso de productos hidrobiológicos a los terminales pesqueros.

Las fuentes de información son la Dirección Regional de Pesqueria y las empresas pesqueras del departamento.

12.1 DEPARTAMENTO DE ANCASH: VALOR BRUTO DE LA PRODUCCION PESQUERA NACIONAL Y DEPARTAMENTAL, TASA DE CRECIMIENTO Y PARTICIPACION, 2001 - 2008

(Miles de Nuevos soles de 1994)

Años	Perú		Ancash		Participación Departamental
	Producción	Tasa de Crecimiento	Producción	Tasa de Crecimiento	
2001	625 650	…	117 310	…	18,75
2002	663 550	6,06	98 911	-15,68	14,91
2003	595 529	-10,25	93 970	-5,00	15,78
2004	778 643	30,75	160 679	70,99	20,64
2005	803 611	3,21	100 100	-37,70	12,46
2006	822 528	2,35	95 884	-4,21	11,66
2007	879 036	6,87	106 300	10,86	12,09
2008 E/	504 432	-42,62	105 589	-0,67	20,93

Fuente: INEI - Dirección Nacional de Cuentas Nacionales

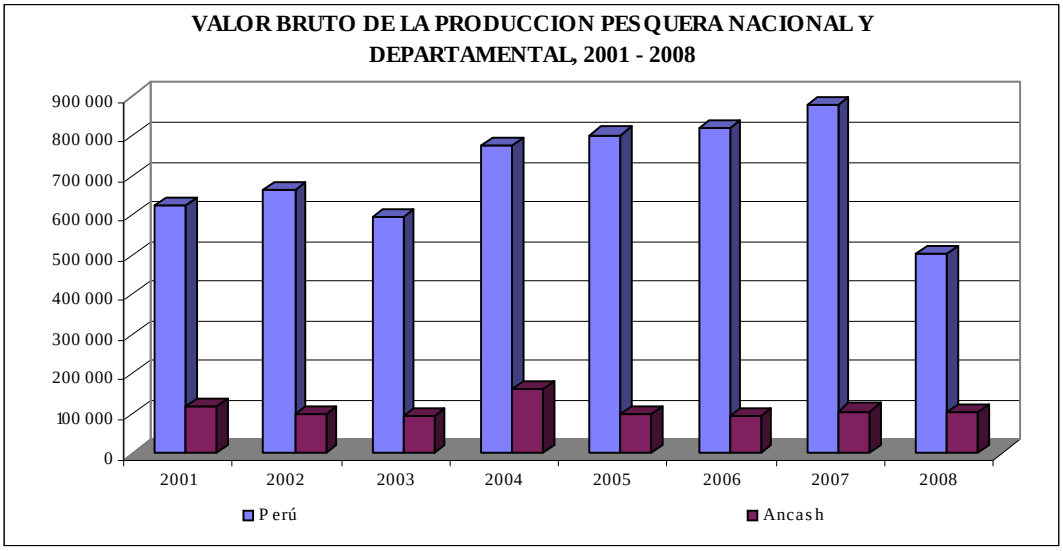


Desembarque de anchoveta

12.2 DEPARTAMENTO DE ANCASH: DESEMBARQUE DE RECURSOS MARITIMOS, SEGÚN PUERTO, 1999 - 2008

(TMB)

Puerto	1999	2000	2001	2002	2003	2004	2005	2006	2007	2008
Total	**2 581 708**	**2 804 828**	**2 770 997**	**2 100 706**	**1 605 326**	**2 959 174**	**2 447 749**	**1 862 611**	**1 846 939**	**1 356 248**
Casma	3 770	212 649	211 145	168 328	114 200	247 605	157 839	80 453	28 937	5 240
Chimbote	539 624	1 678 666	1 600 227	1 204 714	860 538	1 632 309	1 326 799	988 673	1 072 047	709 038
Coishco	1 516 529	580 037	593 868	462 183	404 391	579 976	449 618	424 297	419 314	388 524
Culebras	105 262	428	863	2 110	607	923	78 245	41 907	39 154	0
Huarmey	222 952	199 073	235 896	213 431	157 032	309 797	255 961	173 012	155 712	138 256
Samanco	83 191	129 110	121 567	48 858	63 330	185 655	179 287	153 155	131 775	108 301
Santa	110 380	4 865	7 431	1 082	5 228	2 909	0	1 114	,,,	6 889

Fuente: Dirección Regional de Pesqueria - Chimbote

12.3 DEPARTAMENTO DE ANCASH: DESEMBARQUE DE RECURSOS MARITIMOS PARA CONSUMO HUMANO DIRECTO, SEGÚN PUERTO, 1999 - 2008

(TMB)

Puerto	1999	2000	2001	2002	2003	2004	2005	2006	2007	2008
Total	**117 256**	**144 613**	**134 191**	**57 461**	**156 077**	**96 556**	**76 233**	**176 902**	**271 648**	**165 210**
Casma	2 989	155	3 013	344	5 256	9 632	10 360	11 300	88 218	0
Chimbote	74 490	42 706	57 719	25 170	66 734	35 464	34 499	68 207	60 747	71 787
Coishco	37 951	86 696	58 668	17 839	71 546	36 870	22 310	67 860	88 218	78 441
Culebras	1 794	428	863	2 110	607	923	2 316	2 348	3 957	0
Huarmey	-	6 739	2 887	3 239	380	2 430	219	1 822	818	0
Samanco	32	3 023	4 081	7 677	6 326	9 301	6 529	25 365	28 576	8 093
Santa	-	4 866	6 960	1 082	5 228	1 936	-		1 114	6 889

Fuente: Dirección Regional de Pesqueria - Chimbote

12.4 DEPARTAMENTO DE ANCASH: DESEMBARQUE DE RECURSOS MARÍTIMOS PARA CONSUMO HUMANO FRESCO, SEGÚN ESPECIE, 2003 - 2008

(TMB)

Especie	2003	2004	2005	2006	2007	2008
Total	**156 655**	**92 694**	**63 368**	**32 730**	**40 983**	**42 368**
Almeja	3	54	59	50	17	14
Bonito	2	43	7	78	3	101
Caballa	42 075	21 799	18 775	9 151	13 417	16 869
Cabinza	152	217	202	295	163	216
Calamar	597	2 479	1 873	720	821	114
Caracol	253	293	287	300	398	490
Chita	14	26	23	17	10	14
Coco	107	140	55	51	82	185
Concha de abanico	451	263	52	115	1 793	1 273
Jurel	100 015	52 935	22 506	12 402	12 207	9 080
Liza	327	301	416	436	822	553
Lorna	505	558	1 231	744	692	1 007
Machete	557	619	457	516	742	1 183
Mojarrilla	14	26	497	59	69	173
Navaja		116	281	1 204	510	124
Otras especies	2 916	9 450	13 958	841	1 441	2 561
Pejerrey	1 701	1 972	1 380	2 666	4 446	4 406
Perico	2 529	1 203	1 187	2 985	2 704	3 760
Pintadilla	22	40	43	23	298	83
Pulpo	109	160	81	77	347	162
Sardina	4 306	0	0	0	0	0

Fuente: Dirección Regional de Pesqueria - Chimbote

12.5 DEPARTAMENTO DE ANCASH: DESEMBARQUE DE ANCHOVETA PARA HARINA, SEGÚN PUERTO, 1999 - 2008

(TMB)

Puerto	1999	2000	2001	2002	2003	2004	2005	2006	2007	2008
Total	**2 464 451**	**2 570 338**	**2 629 451**	**1 976 541**	**1 448 061**	**2 804 113**	**2 352 270**	**853 031**	**1 662 225**	**1 151 323**
Casma	781	208 136	230 185	166 202	108 489	198 441	147 479	37 631	26 539	5 240
Chimbote	465 133	1 584 311	1 524 869	1 113 601	776 471	1 543 985	1 275 610	472 504	1 011 300	617 161
Coishco	1 478 578	469 309	521 439	454 517	348 021	566 724	426 662	187 940	331 096	293 004
Culebras	103 469	70 720	92 639	68 296	45 644	-	-	29 617	35 197	0
Huarmey	222 952	116 232	141 796	132 416	112 432	311 011	329 761	55 767	154 894	138 256
Samanco	83 159	121 631	118 052	41 510	57 003	182 979	172 758	69 572	103 199	97 662
Santa	110 380	-	472	-	-	972	-	-	-	-

Fuente: Dirección Regional de Pesqueria - Chimbote

12.6 DEPARTAMENTO DE ANCASH: DESEMBARQUE DE RECURSOS HIDROBIÓLOGICOS, SEGÚN ESPECIE; 1999 - 2008

(TMB)

Especie	1999	2000	2001	2002	2003	2004	2005	2006	2007	2008
Total	**524**	**1 918**	**3 473**	**4 485**	**5 061**	**6 671**	**9 035**	**3 343**	**216**	**158 647**
Concha de abanico	513	1 870	3 473	4 437	5 021	6 641	8 986	3 335	-	12 937
Ostras del pacifico	-	-	S/I	8	7	6	3	1	-	-
Trucha	11	48	S/I	39	33	24	46	7	216	145 710

Fuente: Dirección Regional de Pesqueria - Chimbote

12.7 DEPARTAMENTO DE ANCASH: PRODUCCIÓN DE ENLATADO DE PESCADO Y MARISCOS, SEGÚN PUERTO; 1999 - 2007

(Cjas/ 48)

Puerto	1999	2000	2001	2002	2003	2004	2005	2006	2007	2008
Total	**2 674 334**	**3 112 806**	**3 806 476**	**1 503 508**	**5 393 309**	**2 854 370**	**2 993 875**	**4 858 211**	**6 477 890**	**6 319 230**
Casma	83 640	-	-	-	-	-	-	-	-	-
Chimbote	1 636 979	1 176 096	1 816 722	701 436	2 304 640	1 256 896	1 644 720	2 387 450	3 024 417	3 442 504
Coishco	926 509	1 775 059	1 751 803	753 761	2 834 517	1 422 698	1 289 144	2 143 281	3 268 801	2 523 468
Culebras	27 206	-	-	-	-	-	-	-	-	-
Huarmey	-	-	-	-	-	364	-	-	-	-
Samanco	-	-	-	-	31 901	84 107	60 011	255 776	97 125	110 904
Santa	-	161 651	237 952	48 311	222 251	90 304	-	71 704	87 547	242 353

Fuente: Dirección Regional de Pesqueria - Chimbote

12.8 DEPARTAMENTO DE ANCASH: PRODUCCIÓN DE CONGELADO DE PESCADO Y MARISCOS, SEGÚN PUERTO, 1999 - 2008

(TMB)

Puerto	1999	2000	2001	2002	2003	2004	2005	2006	2007	2008
Total	**2 535**	**2 867**	**2 138**	**584**	**3 561**	**4 562**	**5 022**	**2 431**	**2 470**	**5 764**
Casma	-	-	-	-	-	-	1 156	-	-	-
Chimbote	382	821	252	29	593	742	-	-	1 477	1 899
Coishco	1 531	11	276	-	-	-	-	107	92	1 591
Culebras	595	269	131	-	-	-	-	262	178	0
Huarmey	-	-	-	-	-	-	532	-	-	-
Samanco	27	1 766	1 480	555	2 968	3 820	3 334	2 062	723	2 274
Santa	-	-	-	-	-	-	-	-	-	-

Fuente: Dirección Regional de Pesqueria - Chimbote

12.9 DEPARTAMENTO DE ANCASH: PRODUCCIÓN DE HARINA DE PESCADO, SEGÚN PUERTO, 1999 - 2008

(TMB)

Puerto	1999	2000	2001	2002	2003	2004	2005	2006	2007	2008
Total	**599 895**	**578 552**	**587 063**	**455 948**	**324 755**	**638 115**	**520 693**	**383 948**	**379 532**	**272 910**
Casma	45 776	53 268	47 333	38 054	23 841	53 182	31 362	14 929	5 582	1 130
Chimbote	342 945	356 047	340 068	263 068	178 466	351 023	287 241	206 322	227 895	143 370
Coishco	108 683	117 660	120 252	98 487	75 066	121 686	93 884	83 816	77 486	75 671
Culebras	19 253	12 504	22 206	16 188	10 382	17 855	16 958	8 923	8 079	0
Huarmey	24 745	26 834	31 903	30 598	24 559	51 137	51 369	37 818	34 670	24 709
Samanco	9 053	11 989	24 879	9 523	12 356	39 791	39 879	32 140	25 820	27 791
Santa	49 440	250	422	30	85	3 441	-	-	-	239

Fuente: Dirección Regional de Pesqueria - Chimbote

12.10 DEPARTAMENTO DE ANCASH: PRODUCCIÓN DE ACEITE CRUDO DE PESCADO, SEGÚN PUERTO, 1999 - 2008

(Tonelada Métrica Bruta)

Puerto	1999	2000	2001	2002	2003	2004	2005	2006	2007	2008
Total	**163 156**	**156 702**	**111 534**	**40 777**	**51 972**	**114 982**	**60 417**	**80 338**	**84 674**	**54 815**
Casma	14 201	11 068	10 406	3 303	3 041	7 877	3 365	3 010	1 269	207
Chimbote	89 015	102 228	57 819	21 708	29 308	60 278	32 271	41 488	47 488	26 391
Coishco	39 722	30 672	22 652	11 679	12 886	26 312	10 652	19 408	19 538	16 123
Culebras	4 934	2 627	3 471	1 074	1 501	3 345	2 291	1 991	2 276	0
Huarmey	5 877	6 829	5 815	2 291	3 570	9 679	6 734	7 501	8 256	6 288
Samanco	2 892	3 278	11 371	722	1 666	7 447	5 104	6 940	5 847	5 807
Santa	6 515	-	-	-	-	44	-	-	-	-

Fuente: Dirección Regional de Pesqueria - Chimbote

DEPARTAMENTO DE ANCASH: PRODUCCIÓN DE ACEITE CRUDO DE PESCADO, 1999- 2008

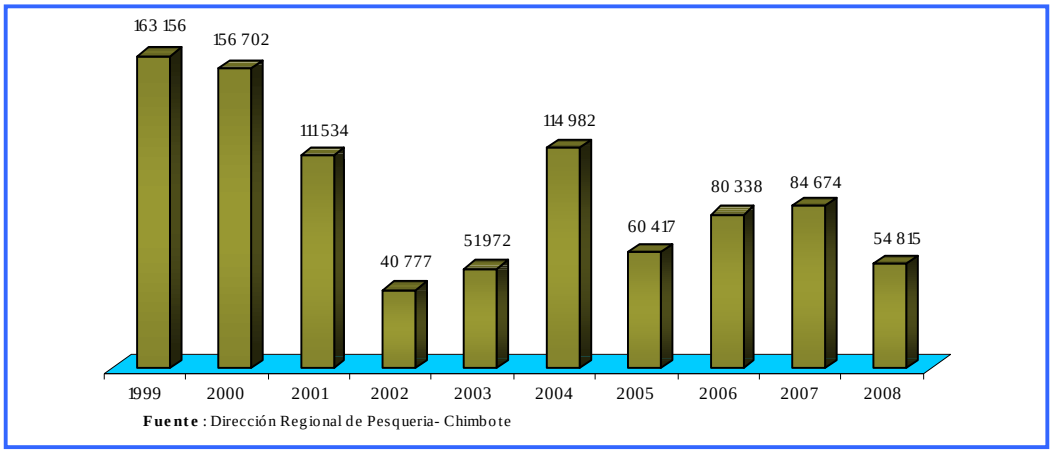

Fuente : Dirección Regional de Pesqueria- Chimbote

12.11 DEPARTAMENTO DE ANCASH: INGRESO DE PRODUCTOS HIDROBIOLÓGICOS AL TERMINAL PESQUERO, SEGÚN ESPECIE, 2004 - 2008

(TMB)

Especie	2004	2005	2006	2007	2008
Total	**3 207**	**21 806**	**15 465**	**7 869**	**16 902**
Calamar	-	1 873	10 614	1 848	24
Pejerrey	485	1 380	859	977	1 897
Perico	1 180	1 187	2 970	2 679	3 760
Machete	326	457	142	326	908
Lorna	320	1 231	227	371	629
Lisa	196	416	239	234	533
Caracol	192	287	0	252	457
Concha de abanico	240	52	0	6	1 271
Cabinza	69	202	60	80	110
Pulpo	-	81	7	326	91
Coco	125	55	38	61	182
Almeja	-	59	152	5	14
Bonito	-	7	68	2	87
Pintadilla	-	43	8	288	16
Mojarrilla	16	497	29	50	172
Chita	7	23	3	1	13
Otras especies	51	13 958	48	365	6 738

Fuente: Dirección Regional de Pesqueria - Chimbote

12.12 DEPARTAMENTO DE ANCASH: CAPACIDAD INSTALADA DE LA INDUSTRIA PESQUERA, SEGÚN RUBRO DE PRODUCCIÓN, 2002 - 2008

Rubro de Producción	Unidad	2002	2003	2004	2005	2006	2007	2008
Enlatado								
N° de Plantas Industriales		38	38	38	38	31	37	29
Capacidad Instalada	Cajas turno(8 horas)	114 102	114 102	114 102	114 102	102 680	108 478	92 525
Congelado								
N° de Plantas Industriales		5	5	5	5	5	5	7
Capacidad Instalada	t/dia	161	161	161	161	119	119	529
Curado								
Nº de Plantas Industriales		3	3	3	3	1	1	1
Capacidad Instalada	t/mes	393	393	393	393	26	26	26
Harina								
Nº de Plantas Industriales		51	52	52	52	53	53	52
Capacidad Instalada	t/hora	2 940	3 028	3 028	3 028	2 956	2 956	2 948

t= toneladas

Fuente: Dirección Regional de Pesqueria - Chimbote

12.13 CIUDAD DE HUARAZ: PRODUCCIÓN DE OVAS, SEGÚN MESES, 1999- 2008

(Unidades)

Meses	Años								
	1999	2000	2001	2002	2003	2004	2005	2006	2007
Total	**971 600**	**480 000**	**638 000**	**768 000**	**547 648**	**828 500**	**1 720 050**	**1 810 000**	**1 622 750**
Enero	-	-	-	-	-	-	-	-	-
Febrero	-	-	-	-	-	-	-	-	80 000
Marzo	-	-	-	-	-	20 000	-	20 000	105 250
Abril	-	-	-	-	-	50 000	100 000	180 000	200 500
Mayo	48 580	24 000	31 900	38 400	42 785	280 500	420 000	300 000	717 000
Junio	145 740	72 000	95 700	115 200	128 355	-	800 000	770 000	350 000
Julio	388 640	192 000	255 200	307 200	34 228	353 000	300 000	480 000	170 000
Agosto	291 480	144 000	191 400	230 400	256 710	100 000	80 000	60 000	-
Septiembre	97 160	48 000	63 800	76 800	85 570	25 000	20 050	-	-
Octubre	-	-	-	-	-	-	-	-	-
Noviembre	-	-	-	-	-	-	-	-	-
Diciembre	-	-	-	-	-	-	-	-	-

Fuente: Ministerio de la Producción - Oficina Sub Regional de Pesqueria - Huaraz

12.14 CIUDAD DE HUARAZ: PRODUCCIÓN DE ALEVINOS, SEGÚN MESES, 1999- 2008

(Unidades)

Meses	Años								
	1999	2000	2001	2002	2003	2004	2005	2006	2007
Total	**663 237**	**339 200**	**436 800**	**476 280**	**453 200**	**589 883**	**660 000**	**639 400**	**572 400**
Enero	-	-	-	-	-	-	-	-	-
Febrero	-	-	-	-	-	-	-	-	-
Marzo	-	-	-	-	-	-	-	10 000	53 000
Abril	-	-	-	-	-	-	-	82 000	64 400
Mayo	-	-	-	-	-	-	-	37 800	70 000
Junio	-	-	-	-	-	131 200	50 000	170 000	245 000
Julio	33 162	16 960	21 840	23 814	22 660	142 155	150 000	264 600	140 000
Agosto	99 485	50 880	65 520	71 442	67 980	-	400 000	75 000	-
Septiembre	265 295	135 680	174 720	190 512	181 280	281 938	-	-	-
Octubre	198 971	101 760	131 040	142 884	135 960	31 590	50 000	-	-
Noviembre	66 324	33 920	43 680	47 628	45 320	3 000	10 000	-	-
Diciembre	-	-	-	-	-	-	-	-	-

Fuente: Ministerio de la Producción - Oficina Sub Regional de Pesqueria - Huaraz

12.15 CIUDAD DE HUARAZ: PRODUCCIÓN DE TRUCHAS PARA COMERCIALIZACIÓN, SEGÚN MESES, 1999-2008

(Kilogramos)

Meses	Años								
	1999	2000	2001	2002	2003	2004	2005	2006	2007
Total	**10 010**	**3 817**	**3 077**	**3 355**	**2 766**	**3 095**	**5 361**	**5 730,36**	**8 438,50**
Enero	245	45	53	115	-	170	133	32,00	904,40
Febrero	265	62	49	173	492	180	205	677,40	588,60
Marzo	310	290	65	675	-	195	952	540,00	471,10
Abril	1 190	470	510	156	669	800	173	1 000,00	1 775,80
Mayo	1 200	480	375	377	203	200	175	120,50	963,65
Junio	1 240	570	560	532	166	200	362	400,00	264,70
Julio	1 120	520	440	684	307	250	388	250,00	740,85
Agosto	990	340	250	187	184	250	1 059	567,40	577,00
Septiembre	860	465	220	92	235	250	712	386,00	817,00
Octubre	790	186	200	364	510	250	421	1 245,06	576,00
Noviembre	840	174	175	-	-	150	416		234,50
Diciembre	960	215	180	-	-	200	365	512,00	524,90

Fuente: Ministerio de la Producción - Oficina Sub Regional de Pesqueria - Huaraz

12.16 CIUDAD DE HUARAZ: PRODUCCIÓN DE ALIMENTOS BALANCEADOS, SEGÚN MESES, 1998- 2007

(Kilogramos)

Meses	Años								
	1999	2000	2001	2002	2003	2004	2005	2006	2007
Total	**80 820**	**49 800**	**48 650**	**59 300**	**47 540**	**72 050**	**67 165**	**41 030**	**39 400**
Enero	4 800	10 400	1 800	5 600	4 000	4 700	4 000	7 400	5 200
Febrero	7 200	6 000	2 600	5 200	5 800	3 600	5 000	6 900	1 000
Marzo	6 520	4 500	4 200	5 600	4 000	6 200	4 600	4 250	2 600
Abril	5 000	5 400	3 850	4 300	5 000	5 800	4 665	400	3 000
Mayo	9 700	3 800	4 800	6 000	2 500	5 800	7 300	1 858	3 000
Junio	4 000	2 800	4 000	4 600	6 400	5 200	4 400	3 042	3 200
Julio	3 400	2 200	3 600	3 600	3 600	6 200	6 800	2 550	2 600
Agosto	9 800	3 000	3 800	5 200	1 240	6 550	6 600	1 630	3 000
Septiembre	7 600	3 400	4 200	5 000	4 600	7 600	6 800	3 600	4 000
Octubre	8 000	2 500	5 600	4 000	3 000	6 400	5 600	2 800	6 200
Noviembre	5 800	3 000	6 200	3 600	5 000	7 200	5 200	3 400	3 000
Diciembre	9 000	2 800	4 000	6 600	2 400	6 800	6 200	3 200	2 600

Fuente: Ministerio de la Producción - Oficina Sub Regional de Pesqueria - Huaraz



XIII MINERIA

XIII MINERIA

En este capítulo se incluye una selección de los principales indicadores y variables que caracterizan las actividades del sector Mineria, organizada en un conjunto de cuadros estadísticos que muestran la evolución de las variables.

En el sector mineria se presenta información sobre los principales rubros de la actividad minera, que describe la evolución del sector, información de producción de los principales metales como cobre, zinc, oro, plata y plomo. Se presentan cuadros con la producción minera de la principales empresas mineras.

La principal fuente de información es el Ministerio de Energía y Minas.

13.1 DEPARTAMENTO DE ANCASH: VALOR BRUTO DE LA PRODUCCION MINERA NACIONAL Y DEPARTAMENTAL, TASA DE CRECIMIENTO Y PARTICIPACIÓN, 2001 - 2008

(Miles de Nuevos soles de 1994)

Años	Perú		Ancash		Participación Departamental
	Producción	Tasa de Crecimiento	Producción	Tasa de Crecimiento	
2001	7 262 763	…	1 177 168	…	16,21
2002	6 132 943	-15,56	1 907 144	62,01	31,10
2003	8 578 648	39,88	1 902 544	-0,24	22,18
2004	9 031 423	5,28	1 783 033	-6,28	19,74
2005	9 789 923	8,40	1 829 297	2,59	18,69
2006	9 926 015	1,39	1 758 539	-3,87	17,72
2007	10 195 275	2,71	1 788 976	1,73	17,55
2008 E/	10 972 869	7,63	1 882 889	5,25	17,16

Fuente: INEI - Dirección Nacional de Cuentas Nacionales

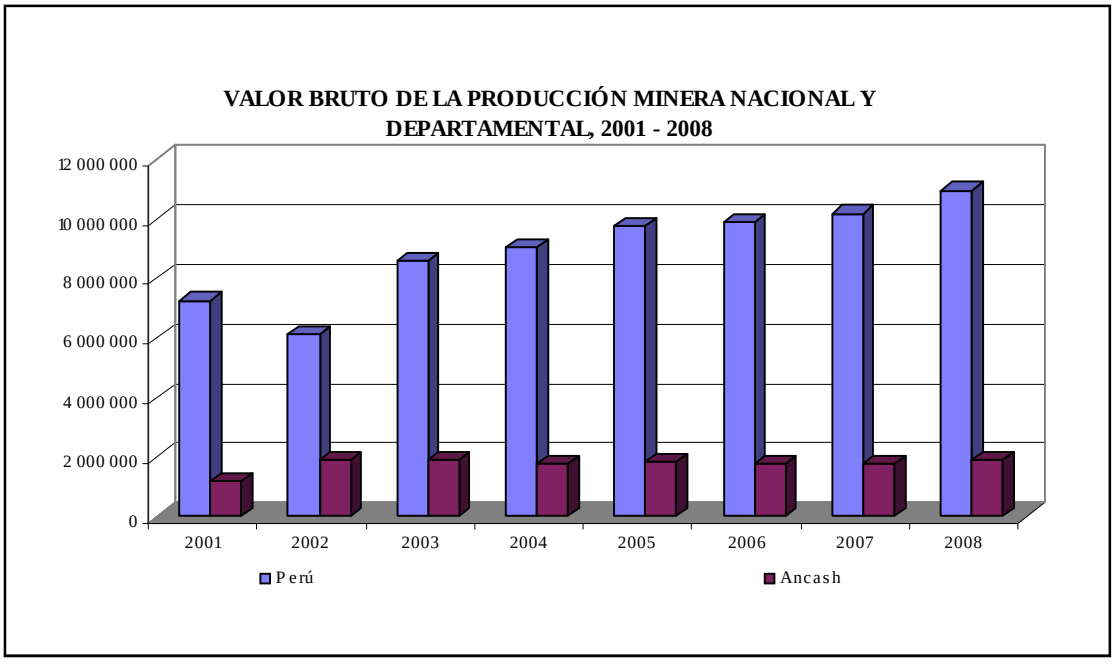

13.2 PERÚ: VOLUMEN DE LA PRODUCCION MINERA EN EL PAÍS Y EN EL DEPARTAMENTO DE ANCASH, 2000- 2008

	2000	2001	2002	2003	2004	2005	2006	2007	2008
Total País									
Cobre (tmf)	553 924	722 355	844 553	842 605	1 035 574	1 009 899	1 048 472	1 190 274	1 267 867
Zinc (tmf)	910 303	1 056 629	1 232 997	1 373 792	1 209 006	1 201 671	1 203 364	1 444 361	1 602 597
Oro (Onzas finas)	132 585	4 453 572	50 694 684	5 549 989	5 569 253	6 687 384	6 520 845	5 473 188	5 782 947
Plata (Onzas finas)	82 662 900	92 260 670	93 998 328	98 375 472	103 064 366	103 064 366	111 583 908	112 574 169	118 504 964
Plomo (tmf)	270 576	289 546	305 651	309 164	306 211	319 368	313 332	329 165	345 109
Hierro (tmf)	2 812 785	3 087 016	3 104 952	3 540 658	4 315 128	4 638 029	4 861 154	5 185 255	5 243 278
Estaño (tmf)	37 410	38 182	38 815	40 202	41 613	42 145	38 470	39 019	39 037
Molibdeno (tmf)	7 193	9 499	8 613	9 590	14 246	17 325	17 209	16 787	16 721
Total Departamento									
Cobre (tmf)	1 019	163 173	342 745	269 029	372 032	384 008	391 779	342 446	361 203
Plomo (tmf)	27 276	24 795	26 241	29 879	20 373	20 674	23 430	20 717	27 569
Zinc (tmf)	61 045	132 569	328 161	465 748	283 049	277 222	249 196	391 299	460 367
Oro (Onzas finas)	…	…	…	918 863	650 244	630 435	511 580	522 470	403 998
Plata (Onzas finas)	…	…	…	14 416 400	13 121 800	15 084 600	13 910 200	14 522 800	17074 500
Molibdeno (tmf)	…	…	…	…	…	…	7 875	6 382	…

tmf: tonelada contenido fino

Kg.c.f.: Kilogramo contenido fina

Contenido fino: Es el contenido metálico de las sustancias contenidas en los concentrados

Fuente: Ministerio de Energía y Minas- Dirección General de Mineria

13.3 PERÚ: VOLUMEN DE LA PRODUCCIÓN DE COBRE EN EL PAÍS Y EN EL DEPARTAMENTO, TASA DE CRECIMIENTO ANUAL Y PARTICIPACIÓN DEPARTAMENTAL, 1991- 2008

(TMF)

Años	Perú		Ancash		Participación Departamental
	Producción	Tasa de Crecimiento	Producción	Tasa de Crecimiento	
1991	382 277	-	740	-	0,19
1992	379 128	-0,82	751	1,49	0,20
1993	381 250	0,56	648	-13,72	0,17
1994	365 663	-4,09	160	-75,31	0,04
1995	409 693	12,04	40	-75,00	0,01
1996	485 595	18,53	52	30,00	0,01
1997	506 498	4,30	823	1 481,73	0,16
1998	483 338	-4,57	726	-11,73	0,15
1999	536 387	10,98	765	5,37	0,14
2000	553 925	3,27	1 019	33,20	0,18
2001	722 355	30,41	163 240	15 919,63	22,60
2002	844 553	16,92	342 745	109,96	40,58
2003	842 605	-0,23	269 029	-21,51	31,93
2004	1 035 574	22,90	372 032	38,29	35,93
2005	1 009 899	-2,48	384 008	3,22	38,02
2006	1 048 472	3,82	391 779	2,02	37,37
2007 P/	1 190 274	13,52	342 446	-12,59	28,77
2008	1 267 867	6,52	361 203	5,48	28,49

Fuente: Ministerio de Energía y Minas - Dirección General de Minería

13.4 PERÚ: VOLUMEN DE LA PRODUCCIÓN DE PLOMO EN EL PAÍS Y EN EL DEPARTAMENTO, TASA DE CRECIMIENTO ANUAL Y PARTICIPACIÓN DEPARTAMENTAL, 1991- 2008

(Toneladas Métricas de contenido fino)

Años	Perú		Ancash		Participación Departamental
	Producción	Tasa de Crecimiento	Producción	Tasa de Crecimiento	
1991	217 864	-	5 487	-	2,52
1992	214 007	-1,77	8 164	48,79	3,81
1993	224 695	4,99	5 068	-37,92	2,26
1994	235 042	4,60	634	-87,49	0,27
1995	237 597	1,09	19 069	2 907,73	8,03
1996	248 929	4,77	19 995	4,86	8,03
1997	262 466	5,44	19 555	-2,20	7,45
1998	257 713	-1,81	25 503	30,42	9,90
1999	271 782	5,46	25 739	0,93	9,47
2000	270 576	-0,44	27 276	5,97	10,08
2001	289 546	7,01	25 172	-7,71	8,69
2002	305 651	5,56	26 241	4,25	8,59
2003	308 875	1,05	29 879	13,86	9,67
2004	306 211	-0,86	20 373	-31,81	6,65
2005	319 368	4,30	20 674	1,48	6,47
2006	313 332	-1,89	23 430	13,33	7,48
2007 P/	329 165	5,05	20 717	-11,58	6,29
2008	345 109	4,84	27 569	33,07	7,99

Fuente: Ministerio de Energía y Minas - Dirección General de Minería

13.5 PERÚ: VOLUMEN DE LA PRODUCCIÓN DE PLATA EN EL PAÍS Y EN TASA DE CRECIMIENTO ANUAL Y PARTICIPACIÓN DEPARTAMENTAL, 1991- 2008 1/

Años	Perú		Ancash		Participación Departamental
	Producción	Tasa de Crecimiento	Producción	Tasa de Crecimiento	
1991	1 926 611	-	22 079	-	1,15
1992	1 667 711	-13,44	19 544	-11,48	1,17
1993	1 670 815	0,19	17 565	-10,13	1,05
1994	1 768 199	5,83	2 882	-83,59	0,16
1995	1 928 853	9,09	61 838	2 045,66	3,21
1996	1 976 536	2,47	52 955	-14,36	2,68
1997	2 090 311	5,76	54 800	3,48	2,62
1998	2 024 570	-3,15	68 100	24,27	3,36
1999	2 231 390	10,22	152 912	124,54	6,85
2000	2 437 706	9,25	148 270	-3,04	6,08
2001	2 571 114	5,47	265 570	79,11	10,33
2002	2 686 563	4,49	411 721	55,03	15,33
2003	93 998 300	-	14 416 400	-	-
2004	98 375 500	4,66	13 121 800	-8,98	13,34
2005	103 064 400	4,77	15 094 600	15,03	14,65
2006	111 583 900	8,27	13 910 200	-7,85	12,47
2007 P/	112 574 200	0,89	14 522 800	4,40	12,90
2008	118505000	5,27	17 074 500	17,57	14,41

1/ Hasta el año 2002 la unidad de media es en Kg. de contenido fino, a partir del 2003 la unidad de medida es en Onzas finas

Fuente: Ministerio de Energía y Minas - Dirección General de Minería

13.6 PERÚ: VOLUMEN DE LA PRODUCCIÓN DE ZINC EN EL PAÍS Y EN TASA DE CRECIMIENTO ANUAL Y PARTICIPACIÓN DEPARTAMENTAL, 1991- 2008

(Toneladas de contenido fino)

Años	Perú		Ancash		Participación Departamental
	Producción	Tasa de Crecimiento	Producción	Tasa de Crecimiento	
1991	638 064	-	9 997	-	1,57
1992	626 179	-1,86	20 751	107,57	3,31
1993	668 094	6,69	7 013	-66,20	1,05
1994	690 017	3,28	900	-87,17	0,13
1995	692 290	0,33	41 688	4 532,00	6,02
1996	760 353	9,83	38 746	-7,06	5,10
1997	867 691	14,12	41 644	7,48	4,80
1998	868 757	0,12	51 953	24,76	5,98
1999	899 524	3,54	53 693	3,35	5,97
2000	910 303	1,20	61 045	13,69	6,71
2001	1 056 629	16,07	132 569	117,17	12,55
2002	1 232 997	16,69	328 161	147,54	26,61
2003	1 373 792	11,42	465 748	41,93	33,90
2004	1 209 006	-11,99	283 049	-39,23	23,41
2005	1 201 671	-0,61	277 222	-2,06	23,07
2006	1 203 364	0,14	249 196	-10,11	20,71
2007 P/	1 444 361	20,03	391 299	57,02	27,09
2008	1 602 597	10,96	460 367	17,65	28,73

Fuente: Ministerio de Energía y Minas - Dirección General de Minería

13.7 PERÚ: VOLUMEN DE LA PRODUCCIÓN DE ORO EN EL PAÍS Y EN TASA DE CRECIMIENTO ANUAL Y PARTICIPACIÓN DEPARTAMENTAL, ANUAL, 1991- 2008

Años	Perú		Ancash		Participación Departamental
	Producción	Tasa de Crecimiento	Producción	Tasa de Crecimiento	
1991	22 606	-	25	-	0,11
1992	24 242	7,24	36	44,00	0,15
1993	30 318	25,06	43	19,44	0,14
1994	47 799	57,66	62	44,19	0,13
1995	57 743	20,80	80	29,03	0,14
1996	64 886	12,37	79	-1,25	0,12
1997	77 940	20,12	127	60,76	0,16
1998	94 214	20,88	1 889	1 387,40	2,01
1999	128 486	36,38	26 012	1 277,02	20,25
2000	132 585	3,19	25 424	-2,26	19,18
2001	138 522	4,48	28 558	12,33	20,62
2002	157 013	13,35	28 126	-1,51	17,91
2003	5 549 989	-	916 663	-	-
2004	5 569 253	0,35	650 244	-29,06	11,68
2005	6 687 384	20,08	630 435	-3,05	9,43
2006	6 520 845	-2,49	511 580	-18,85	7,85
2007 P/	5 473 188	-16,07	522 470	2,13	9,55
2008	5 782 947	5,66	403 998	-22,68	6,99

1/ Hasta el año 2002 la unidad de media es en Kg. de contenido fino, a partir del 2003 la unidad de medida es en Onzas finas

Fuente: Ministerio de Energía y Minas - Dirección General de Minería

13.8 DEPARTAMENTO DE ANCASH: PRODUCCIÓN MINERA POR PRODUCTOS, SEGUN MESES, 2002- 2008

Años y Meses	Cobre (Tmf)	Plomo (Tmf)	Zinc (Tmf)	Plata (Kgf)	Oro (Kgf)
2002	**342 745**	**26 241**	**328 161**	**411 721**	**28 126**
Enero	29 844	2 118	26 392	38 682	2 906
Febrero	18 983	1 542	27 108	25 658	2 191
Marzo	31 368	2 024	36 335	35 049	1 628
Abril	32 302	2 143	24 985	27 231	1 768
Mayo	30 786	2 372	27 030	37 731	2 299
Junio	33 187	1 908	19 210	35 526	3 108
Julio	17 212	2 672	45 776	34 069	2 091
Agosto	35 716	2 232	29 152	38 036	2 170
Setiembre	29 465	2 160	13 002	33 366	2 027
Octubre	31 218	2 445	30 383	37 204	3 044
Noviembre	25 440	2 249	19 824	32 689	3 167
Diciembre	27 224	2 375	28 962	36 480	1 727
2003	**269 029**	**29 879**	**465 748**	**448 401**	**28 512**
Enero	30 310	2 203	26 931	46 105	3 345
Febrero	21 498	2 453	26 455	39 385	2 452
Marzo	24 374	2 930	44 247	39 859	1 430
Abril	25 264	2 711	35 566	37 646	2 592
Mayo	21 713	2 775	49 710	45 618	2 718
Junio	22 740	2 282	39 546	34 573	2 801
Julio	15 270	2 225	43 082	30 301	2 446
Agosto	19 921	2 125	33 531	34 540	2 095
Setiembre	20 815	2 700	45 038	37 815	2 194
Octubre	25 334	2 727	34 136	35 178	2 797
Noviembre	20 264	2 490	44 095	34 195	2 559
Diciembre	21 527	2 258	43 412	33 187	1 083
2004	**372 032**	**20 373**	**283 049**	**408 287**	**20 225**
Enero	19 340	2 080	38 859	32 517	3 273
Febrero	29 429	1 726	22 323	33 892	2 586
Marzo	30 218	1 936	30 723	36 731	1 394
Abril	33 145	1 577	28 611	44 164	2 560
Mayo	22 318	1 895	41 268	35 134	1 782
Junio	39 132	1 573	6 817	28 698	1 501
Julio	25 733	1 657	26 261	28 669	1 565
Agosto	32 992	1 405	31 163	48 117	1 867
Setiembre	35 793	1 428	10 189	31 610	740
Octubre	27 361	1 633	17 035	27 891	1 475
Noviembre	31 019	1 909	20 285	30 390	865
Diciembre	45 551	1 554	9 515	30 474	618
2005	**384 008**	**20 674**	**277 222**	**469 497**	**19 609**
Enero	31 053	1 756	30 371	51 879	1 713
Febrero	30 209	1 735	31 311	48 630	1 310
Marzo	33 573	1 885	21 756	31 856	1 544
Abril	30 307	1 875	31 933	46 313	1 393
Mayo	32 789	1 724	26 488	30 497	1 519
Junio	31 363	1 399	20 789	45 083	1 939
Julio	28 271	1 492	25 730	27 587	1 627
Agosto	32 881	1 404	23 444	44 515	1 640
Setiembre	28 202	1 729	26 260	31 624	1 505
Octubre	38 369	2 018	7 708	32 885	1 804
Noviembre	26 403	1 903	23 192	43 550	2 340
Diciembre	40 588	1 754	8 239	35 079	1 275

Continua.....

13.8 DEPARTAMENTO DE ANCASH: PRODUCCIÓN MINERA POR PRODUCTOS, SEGUN MESES, 2002- 2008

Conclusión…..

Años y Meses	Cobre (Tmf)	Plomo (Tmf)	Zinc (Tmf)	Plata (Kgf)	Oro (Kgf)
2006	**391 779**	**23 430**	**249 196**	**432 657**	**15 912**
Enero	34 600	1 815	9 740	34 939	1 443
Febrero	26 013	1 783	25 777	33 977	1 348
Marzo	42 352	1 663	15 157	42 945	1 506
Abril	36 419	2 385	19 636	37 625	1 268
Mayo	27 189	1 707	24 659	39 824	1 210
Junio	27 929	2 423	22 261	38 018	1 276
Julio	31 167	1 866	23 986	39 165	1 079
Agosto	29 497	2 667	28 145	36 183	1 171
Septiembre	30 093	1 595	19 655	29 386	1 429
Octubre	32 745	2 055	27 316	35 845	1 471
Noviembre	36 145	2 043	19 325	36 211	1 438
Diciembre	37 630	1 428	13 540	28 539	1 272
2007	**342 454**	**20 717**	**391 299**	**451 712**	**16 251**
Enero	20 442	2 098	29 980	30 979	1 217
Febrero	25 733	1 411	31 687	33 003	1 014
Marzo	31 246	2 199	37 750	44 414	1 205
Abril	29 412	1 423	25 017	43 856	1 098
Mayo	28 072	1 729	43 045	41 820	1 179
Junio	27 218	1 756	54 676	35 024	975
Julio	25 841	1 580	48 356	47 165	1 174
Agosto	32 183	1 965	25 644	39 016	1 626
Septiembre	30 507	1 785	28 137	46 830	1 624
Octubre	37 205	1 527	34 291	36 440	1 717
Noviembre	24 022	1 389	13 336	21 640	1 797
Diciembre	30 572	1 854	19 382	31 525	1 625
2008					
Enero	16 256	2 177	36 076	31 602	1 181
Febrero	29 563	1 877	30 464	33 267	1 094
Marzo	31 433	1 909	38 174	49 551	1 256
Abril	31 879	2 579	34 951	53 722	1 397
Mayo	35 342	2 432	39 858	48 395	1 241
Junio	31 792	2 775	45 292	49 207	975
Julio	31 995	2 241	35 847	43 744	852
Agosto	28 908	2 859	54 908	50 203	802
Septiembre	31 176	2 069	34 281	43 623	727
Octubre	28 596	2 400	40 081	41 569	870
Noviembre	34 550	1 575	25 646	42 461	917
Diciembre	29 710	2 675	44 789	43 734	1 255

Fuente: DGM/DPDM/Estadística Minera

13.9 PERÚ: PRODUCCIÓN DE COBRE, SEGÚN EMPRESA MINERA, 2002 - 2008

(Tonelada Métrica de Contenido Fino)

Empresa Minera	2002	2003	2004	2005	2006	2007 P/	2008 P/
Total	**836 434**	**836 176**	**1 029 478**	**1 003 887**	**1 048 472**	**1 190 274**	**1 267 867**
Cía. Minera Antamina S.A.	341 412	267 873	370 957	383 039	390 775	341 324	358 179
Southern Perú Copper Corp.	344 296	374 655	397 366	357 612	361 978	359 661	349 077
Soc. Minera Cerro Verde S.A.A.	86 401	87 327	88 493	93 542	96 506	273 960	324 172
Xstrata Tintaya S.A	18 227	51 644	118 527	109 421	115 626	119 540	110 769
Cía. Minera Condestable S.A	9 457	11 257	12 484	16 086	17 993	18 063	24 687
Doe Run Perú S.R.L. (Cobriza)	15 473	16 225	14 679	15 161	17 224	18 772	20 685
Cía.Minera.Milpo S.A.	2 321	2 302	2 291	2 685	2 586	5 183	11 812
Minera Pampa de Cobre S.A.	-	-	-	-	4 936	7 062	5 660
Empresa Minera Los Quenuales S.A. 1/	2 916	4 499	4 692	5 153	6 192	5 240	5 497
Soc. Minera Corona S.A.	2 071	2 364	2 270	2 491	3 902	5 330	5 456
Pan American Silver S.A.C.Mina Quiruvilca	1 689	2 337	1 434	1 644	3 828	4 487	4 957
Volcan Cia.Minera S.A.A.	1 965	1 128	1 530	1 341	1 709	2 175	3 042
Cia. Argentum S.A.	-	-	545	1 627	2 388	3 013	2 929
Cía. Minera Raura S.A.	2 119	5 016	3 478	2 737	3 904	3 434	2 902
Cía. Minera Atacocha S.A	3 084	3 111	3 331	3 203	2 872	3 917	2 836
Cía. Minera Casapalca S.A	770	735	1 071	1 274	2 143	2 211	2 693
Empresa Administradora Chungar S.A	1 363	1 973	1 875	1 942	1 851	2 243	2 304
Minera Colquisiri S.A.	1 415	2 232	1 879	1 722	1 853	1 824	2 124
Perubar S.A.	-	-	973	1 638	1 994	2 052	1 542
Soc. Minera Austria Duvaz S.A	1 154	1 372	1 528	1 494	1 664	1 293	997
Cía. de Minas Buenaventura S.A.A.	301	124	75	75	90	271	168
Cía. Minera Huarón S.A. 2/	2 646	2 121	2 737	2 556	-	-	-
Emp. Minera del Centro del Perú S.A.	762	178	-	-	-	-	-
Otras	4 711	4 130	3 359	3 456	6 461	9 228	1 471

Nota: Corresponde al contenido fino de los concentrados.

P= Preliminar, las cifras de la producción de la Empresas Mineras

1/ A partir del año 2003 se fusionó Yauliyacu e Iscaycruz y cambio de razón social a Empresa Minera Los Quenuales S.A.

2/ En el año 2006 se fusionó con Pan American Silver S.A.C.

Fuente: Ministerio de Energía y Minas - Dirección General de Minería.

PERÚ: PRODUCCIÓN DE COBRE, 2002- 2008

(Tm)

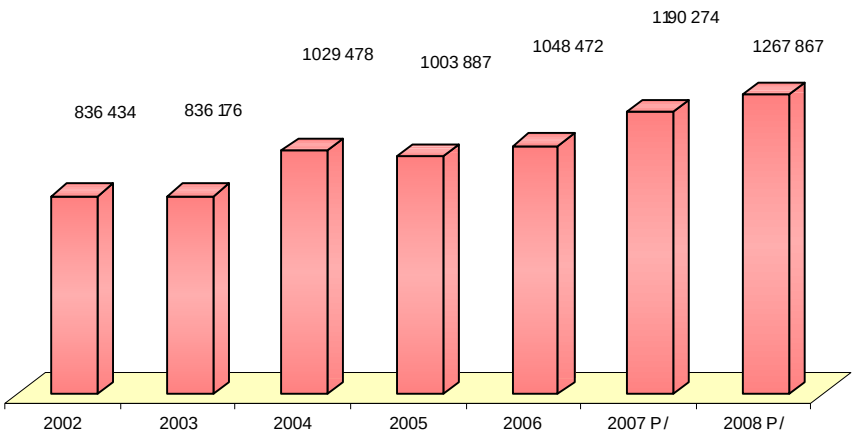

Fuente: Ministerio de Energía y Minas- Dirección General de Mineria

13.10 PERÚ: PRODUCCIÓN DE ZINC, SEGÚN EMPRESA MINERA, 2002 - 2008

(Tonelada Métrica de Contenido Fino)

Empresa Minera	2002	2003	2004	2005	2006	2007 P/	2008
Total	**1 094 896**	**1 373 792**	**1 209 006**	**1 201 671**	**1 207 095**	**1 444 361**	**1 602 597**
Cía. Minera Antamina S.A.	260 443	400 718	224 483	218 265	178 179	322 367	382 842
Volcan Cía. Minera S.A.A.	275 935	224 382	235 254	237 288	232 645	276 450	279 726
Empresa Minera Los Quenuales S.A. 1/	38 894	186 830	187 189	191 291	199 540	202 003	203 936
Cía. Minera Milpo S.A.	91 348	95 095	95 423	89 346	79 595	90 084	132 767
Soc. Minera El Brocal S.A.	57 194	58 457	61 083	60 230	69 828	91 264	85 111
Emp. Administradora Chungar S.A.	43 661	56 905	53 112	55 576	62 227	69 070	84 986
Cía. Minera Atacocha S.A.	62 888	66 109	61 794	59 174	59 795	59 375	61 716
Cía. Minera Santa Luisa S.A.	47 372	44 601	38 803	38 100	46 305	44 013	41 705
Cía. Minera San Ignacio de Morococha S.A.	23 826	32 947	37 673	28 762	30 926	37 954	39 222
Minera Colquisiri S.A.	24 876	40 671	42 244	39 338	36 893	35 479	36 665
Cía. Minera Casapalca S.A.	11 173	10 436	12 252	15 622	19 388	19 970	33 421
Minera Huallanca S.A.C.	-	14 392	14 945	15 550	17 479	18 241	27 383
Cía. Minera Raura S.A	11 596	23 444	21 461	22 337	21 745	21 081	23 999
Pan American Silver S.A.C.Mina Quiruvilca	18 842	13 426	12 541	10 571	22 906	22 402	22 462
Catalina Huanca Sociedad Minera S.A.	-	-	-	4 624	15 529	20 309	21 493
Soc. Minera Corona S.A.	37 994	31 348	25 878	22 657	20 619	20 882	20 466
Cia.Minera Argentum S.A.	-	-	4 684	19 202	22 141	19 678	19 833
Cía. de Minas Buenaventura S.A.A.	7 572	7 235	8 743	7 607	9 410	13 545	14 614
Otras	69 955	42 321	33 909	27 403	16 918	21 603	14 246
Cía.Minera San Valentín S.A.	-	7 312	8 251	7 809	7 864	9 162	12 500
Minera Bateas SAC	-	-	-	-	584	6 617	11 015
Cía. Minera Caudalosa S.A.	4 338	5 217	6 180	5 991	6 933	6 671	9 831
Perubar S.A.	-	4 315	15 685	17 544	19 194	14 857	8 931
Minera Sinaycocha SAC	-	-	-	-	3 147	1 922	6 949
Minera Austria Duvaz S.A.	6 990	7 629	3 883	3 576	3 517	3 486	4 274
Consorcio de Ing.Ejecutores Mineros S.A.	-	-	3 537	3 807	3 788	4 406	2 507

Nota: Corresponde al contenido fino de los concentrados.

P= Preliminar

1/ Hasta octubre 2003 Empresa Minera Yauliyacu S.A.

2/ Se fusionó a Empresa Minera Los Quenuales a partir de enero de 2003

Fuente: Ministerio de Energía y Minas - Dirección General de Minería.

PERU: PRODUCCIÓN DE ZINC, 2002- 2008

(Tm)

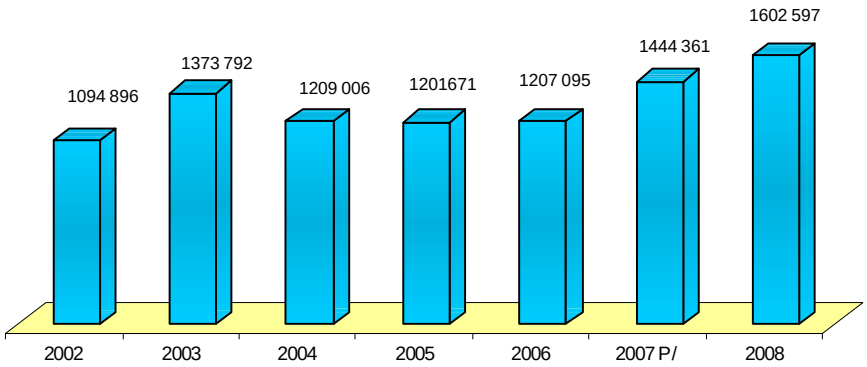

Fuente: Mnisterio de Energía y Minas- Dirección de General de Minería

13.11 PERÚ: PRODUCCIÓN DE ORO, SEGÚN EMPRESA MINERA, 2002 - 2008

(Onzas Finas)

Empresa Minera	2002	2003	2004	2005	2006	2007 P/	2008
Total	**5 064 684**	**5 549 989**	**5 576 918**	**6 687 384**	**6 530 654**	**5 473 188**	**5 782 947**
Minera Yanacocha S.R.L.	2 329 986	2 848 011	2 907 896	3 316 922	2 612 148	1 563 603	1 806 734
Minera Barrick Misquichilca S.A.	898 224	911 731	645 753	1 177 229	1 668 362	1 605 903	1 575 264
Cía.de Minas Buenaventura S.A.A.	187 084	181 798	203 401	228 506	253 311	365 378	362 673
Consorc. Minero Horizonte S.A.	152 371	153 709	129 396	139 854	162 061	155 553	165 970
Aruntani S.A.C.	51 455	102 939	127 450	207 335	207 341	171 157	147 932
Minera Aurífera Retamas S.A.	160 455	166 562	168 542	169 592	159 150	130 322	138 994
Cía. Minera Aurífera Santa Rosa S.A.	119 161	118 383	131 282	151 993	157 837	177 171	138 338
Cía. Minera Poderosa S.A.	80 784	91 361	98 549	85 076	76 926	78 341	101 411
Cía. Minera Ares S.A.	193 702	189 602	226 394	233 228	195 732	186 087	99 065
Arasi SAC	-	-	-	-	-	36 621	88 331
Minera Laytaruma S.A.	23 891	24 317	30 672	34 142	55 087	67 115	82 331
Cía. Minera San Simón S.A.	-	18 813	52 961	50 557	72 913	89 679	73 831
Minera IRL SA	-	-	-	-	-	-	50 417
Chancadora Centauro S.A.C.	4 266	42 350	50 564	43 921	43 636	28 440	47 364
Cedimin S.A.C. 2/	20 560	17 346	13 971	32 246	26 336	32 260	39 162
Minera Dynacor del Perú S.A.C.	-	-	-	-	14 316	24 376	36 896
Xstrata Tintaya S.A.	592	4 089	29 337	32 553	40 378	38 791	36 644
Gold Fields La Cima SA	-	-	-	-	-	-	34 975
Cía. Minera Caravelí S.A.	35 355	35 415	33 715	37 447	36 682	34 052	30 736
Minas Arirahua S.A.	29 344	23 567	26 875	22 306	22 343	22 919	17 343
Cía.Minera.Condestable S.A.	7 390	8 339	9 466	13 350	14 857	13 998	17 138
Minera Suyamarca SAA	-	-	-	-	-	2 728	15 088
Century Mining Perù SAC	-	-	-	-	2 044	13 169	13 871
Minera Cartagena SAC	-	-	-	-	-	22 216	13 108
Cía.Aurífera Real Aventura S.A.C.	4 066	8 052	11 036	6 352	8 356	9 237	8 354
Cía. Minera Atacocha S.A.	9 804	8 861	5 681	5 042	5 970	7 987	7 659
Sauthern Perù Copper Corporation	-	7 557	7 665	7 253	7 765	7 312	7 063
El Misti Gold S.A.C.	-	-	13 950	17 178	7 799	7 270	3 245
Cía. Minera Nueva California S.A.	6 049	4 932	4 490	3 080	2 442	2 273	1 677
Inversiones Mineras del Sur S.A. 1/	65 597	54 882	56 063	121 424	124 080	-	-
Southern Perú Copper Corporation	7 598	7 557	7 665	7 253	7 765	7 312	-
Cía Minera Erika S.A.	9 889	14 287	6 168	5 506	3 470	-	-
Minera Aurífera Calpa S.A.	10 180	11 755	8 759	2 738	600	-	-
Otros	55 044	88 224	93 928	25 192	32 961	124 091	54 152
Aluvial y Lavaderos 3/	**601 836**	**413 108**	**475 289**	**517 364**	**507 986**	**526 390**	**5 371 481**
Madre de Dios	402 091	413 108	475 289	517 364	507 986	526 390	537 181
Puno	93 690	-	-	-	-	-	-
Costa Sur (Ica, Arequipa)	85 596	-	-	-	-	-	-
Costa Norte (La Libertad, Pataz)	20 459	-	-	-	-	-	-

Nota: Corresponde al contenido fino de los concentrados.

P= Preliminar

1/ Inversiones Mineras del Sur fue absorvida por Cía. De Minas Buenaventura A.A.A. en enero de 2007

2/ Hasta el año 2002 Minera Shila S.A.C.

3/ Datos Estimados

Fuente: Ministerio de Energía y Minas - Dirección General de Minería.

PERÚ: PRODUCCIÓN DE ORO, 2002- 2008
(Onzas Finas)

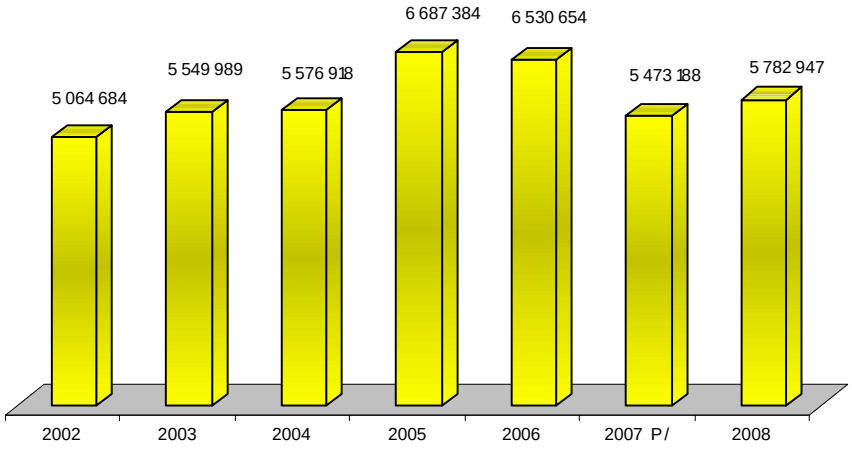

Fuente: Ministerio de Energía y Minas- Dirección General de Minas

13.12 PERÚ: PRODUCCIÓN DE PLATA, SEGÚN EMPRESA MINERA, 2002 - 2008

(Miles de Onzas Finas)

Empresa Minera	2002	2003	2004	2005	2006	2007 P/	2008
Total	**92 261**	**93 998**	**98 376**	**103 064**	**111 584**	**112 574**	**118 505**
Volcan Cía. Minera S.A.A.	10 495	9 519	11 288	11 138	13 296	16 278	17 357
Cía. de Minas Buenaventura S.A.A.	9 719	10 166	10 919	11 600	12 177	11 875	13 078
Cía. Minera Ares S.A.	2 518	3 004	10 681	10 503	11 603	12 973	13 001
Cía. Minera Antamina S.A.	8 679	10 194	9 213	10 727	9 693	11 072	12 543
Pan American Silver S.A.C.Mina Quiruvilca	3 050	3 030	3 073	2 549	5 757	5 370	5 011
Soc. Minera El Brocal S.A.	2 399	2 920	3 397	4 396	10 327	7 098	4 662
Empresa Minera Los Quenuales S.A. 1/	5 247	5 890	6 123	5 492	5 554	4 741	4 252
Minera Suyamarca SAA	-	-	-	-	-	756	4 182
Souterm Perú Coper Corporation	-	4 311	4 824	4 492	4 218	4 265	4 073
Emp. Administradora Chungar S.A.	1 206	1 738	1 676	2 247	2 835	3 408	3 772
Minera Yanacocha S.R.L.	1 851	2 991	3 250	4 166	3 612	2 308	3 516
Cía. Minera Milpo S.A.	4 284	4 272	2 639	3 007	2 976	2 763	3 440
Cía. Minera Argentum S.A.	-	-	962	3 287	3 799	3 263	2 970
Cía. Minera Casapalca S.A.	4 163	2 926	2 709	2 406	2 971	2 045	2 098
Soc. Minera Corona S.A.	5 715	4 970	2 773	864	916	1 211	1 833
Empresa Explotadora de Vinchos Ltda. S.A.C.	-	-	-	100	1 282	1 834	1 729
Cía. Minera Atacocha S.A.	5 114	4 729	5 283	5 164	2 895	2 473	1 720
Cía. Minera Raura S.A.	798	1 685	1 610	2 019	1 833	1 723	1 614
Consorsio de Ingenieros Ejecutores Mineros S.A.	-	-	896	1 083	1 178	1 367	1 583
Minera Barrick Misquichilca S.A.	2 181	1 671	1 571	1 841	1 441	1 537	1 514
Aruntani S.A.C.	13	33	216	460	500	1 577	1 461
Castrovirreyna Cía. Minera S.A.	983	958	1 008	1 317	1 331	1 324	1 357
Cía. Minera Santa Luisa S.A.	1 440	1 504	1 285	1 466	1 367	1 168	1 341
Perúbar S.A.	-	184	891	1 376	1 541	1 472	1 032
Minera Colquisiri S.A.	1 524	1 567	1 501	1 803	1 589	1 204	993
Xstrata Tintaya S.A.	14	227	1 017	858	1 004	1 154	964
Minera Bateas SAC	-	-	-	-	54	508	862
Minera Huallanca S.A.	-	499	546	541	379	458	805
Corporación Minera Toma la Mano	-	-	-	-	-	177	760
Cía. Minera Caudalosa S.A.	258	245	351	387	466	442	708
Soc. Minera Austria Duvaz S.A.	915	979	652	801	818	666	626
Doe Run Perú SW.R.L.	436	414	405	400	463	470	609
Minera Huinac S.A.C.	274	241	277	274	579	338	480
Catalina Huanca Sociedad Minera S.A.C.	286	143	206	270	375	550	468
Cía. Minera Toma la Mano S.A.	-	-	-	-	725	423	-
Cía. Minera San Valentín S.A.	244	303	279	250	318	320	-
Cía. Minera San Nicolás S.A.	69	212	329	139	227	240	-
Otras	18 385	12 474	6 528	5 645	1 540	2 747	-

Nota: Corresponde al contenido fino de los concentrados.

P= Preliminar

1/ A partir del año 2003 se fusionó Yauliyacu e Iscaycruz y cambio de razón social a Empresa Minera Los Quenuales S.A.

Fuente: Ministerio de Energía y Minas - Dirección General de Minería.

13.13 PERÚ: PRODUCCIÓN DE PLOMO, SEGÚN EMPRESA MINERA, 2002 - 2008

(Tonelada Métrica de Contenido Fino)

Empresa Minera	2002	2003	2004	2005	2006	2007 P/	2008
Total	**305 651**	**309 164**	**306 211**	**319 368**	**312 331**	**329 165**	**345 109**
Volcan Cía. Minera S.A.A.	69 344	54 254	60 731	62 463	65 537	85 552	91 051
Sociedad Minera El Brocal S.A.	21 384	23 208	28 840	28 482	36 508	38 653	31 506
Empresa Administradora Chungar S.A.	14 267	22 129	21 596	23 734	25 043	29 215	26 209
Empresa Minera Los Quenuales S.A. 1/	15 408	24 260	25 246	25 059	21 603	22 016	24 618
Cía. Minera Milpo S.A.	29 260	30 003	17 384	20 857	21 933	17 678	20 594
Cía. de Minas Buenaventura S.A.A.	6 898	6 889	8 182	8 638	10 458	13 418	15 153
Cía. Minera Santa Luisa S.A.	20 979	20 487	15 621	17 250	15 088	12 204	14 124
Cía. Minera Raura S.A.	5 575	12 203	10 968	16 017	11 956	12 730	13 834
Sociedad Minera Corona S.A.	16 794	13 647	10 493	6 883	7 070	6 439	11 560
Cía. Minera Atacocha S.A.	35 867	39 420	38 131	40 878	19 850	14 684	11 555
Pan American Silver S.A.C.Mina Quiruvilca	6 879	4 845	4 218	3 166	10 852	10 790	10 252
Cía. Minera Caudalosa S.A.	3 092	3 475	4 409	4 484	5 467	5 662	8 014
Cía. Minera Argentum S.A.	-	-	2 008	7 248	7 332	7 242	7 924
Minera Bateas SAC	-	-	-	-	275	3 848	7 590
Perubar S.A.	-	3 741	14 212	15 051	13 529	10 539	6 380
Catalina Huanca Sociedad Minera S.A.C.	4 650	2 406	2 849	5 242	6 164	5 980	5 972
Cía. Minera Antamina S.A.	2 440	5 888	1 402	454	3 938	4 394	5 734
Cía. Minera Casapalca S.A.	8 684	7 111	6 363	5 707	6 105	4 491	4 265
Minera Colquisiri S.A.	5 441	6 572	7 210	6 637	7 051	5 272	4 147
Otras	10 136	20 253	14 085	9 538	5 530	3 637	3 838
Minera Huallanca S.A.	-	1 506	1 743	1 497	987	1 492	3 343
Cía. Minera San Ignacio de Morococha S.A.	2 011	2 704	2 175	1 435	1 654	2 380	3 052
Cia Minera San Valentin	-	1 467	1 745	1 730	1 605	2 042	2 651
Castrovirreyna Cía. Minera S.A.	2 642	1 880	1 556	1 229	1 542	1 607	2 301
Empresa Explotadora de Vinchos Ltda	-	-	-	127	1 277	1 818	2 126
Minera Sinaycocha SAC	-	266	108	-	562	344	1 950
Consorcio de Ing. Ejecutores Mineros S.A.	-	-	3 670	3 999	2 404	3 089	1 931
Minera Huinac SAC	-	549	452	775	245	1 023	1 254
Cia Minera Ares SAC	-	-	812	782	766	906	1 181
Cía. Minera Huarón S.A.	14 917	15 002	11 750	7 865	-	-	-
Empresa Minera Iscaycruz S.A.	8 984	-	-	-	-	-	-

Nota: Corresponde al contenido fino de los concentrados.

P= Preliminar

1/ A partir del año 2003 se fusionó Yauliyacu e Iscaycruz y cambio de razón social a Empresa Minera Los Quenuales S.A.

Fuente: Ministerio de Energía y Minas - Dirección General de Minería.

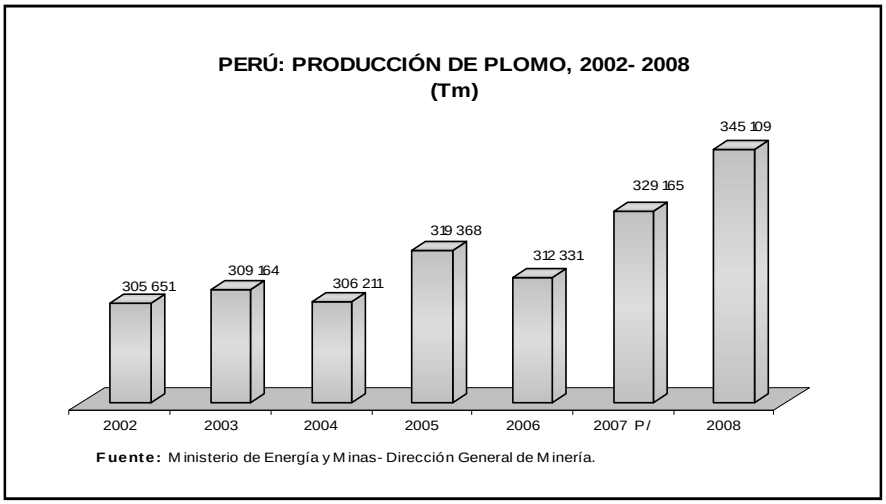

13.13 PERÚ: DISTRIBUCIÓN DEL CANON MINERO POR GOBIERNO REGIONAL Y LOCAL, 2006-2008

(Miles de Nuevos Soles)

Región	2006			2007			2008		
	Total	Gob. Regional	Gob. Local	Total	Gob. Regional	Gob. Local	Total	Gob. Regional	Gob. Local
Total	**1 746 378**	**436 594**	**1 309 784**	**5 157 005**	**1 289 252**	**3 867 753**	**4 409 237**	**1 082 484**	**3 326 753**
Amazonas	5	1	4	8	2	6	17	4	13
Áncash	348 731	87 183	261 548	1 628 351	407 088	1 221 263	1 305 360	315738	989622
Apurímac	8 360	2 090	6 270	23 069	5 767	17 302	22 532	5623	16909
Arequipa	71 241	17 802	53 440	157 529	39 363	118 166	452 083	108921	343162
Ayacucho	1 587	405	1 181	20 964	5 415	15 549	41 207	10641	30566
Cajamarca	355 432	88 858	266 574	585 613	146 403	439 210	183 348	45837	137511
Callao (Prov. Const.)	-	-	-	0	-	-	1	0	1
Cusco	67 236	16 809	50 427	272 885	68 221	204 664	242 407	60602	181805
Huancavelica	5 862	1 466	4 397	37 919	9 325	28 594	48 079	11697	36382
Huánuco	909	227	682	10 471	2 618	7 853	7 728	1932	5796
Ica	27 054	6 764	20 291	66 375	16 594	49 781	67 734	16245	51489
Junín	10 300	2 572	7 729	110 708	27 677	83 031	123 229	30807	92422
La Libertad	53 930	13 483	40 448	283 399	70 850	212 549	264 799	66200	198599
Lambayeque	3	-	3	4	2	2	0	-	-
Lima	36 922	8 054	28 868	196 334	46 080	150 254	180 159	41607	138552
Lima Metropolitana	1 666	1 666	-	2 895	2 895	-	3 208	3208	-
Madre de Dios	32	8	24	43	11	32	48	12	36
Moquegua	270 593	67 812	202 781	487 217	121 890	365 327	206 156	47682	158474
Pasco	48 218	11 984	36 234	355 486	89 703	265 783	377 199	95327	281872
Piura	15	4	11	7	2	5	9	2	7
Puno	117 494	29 210	88 284	144 315	35 993	108 322	171 859	42380	129479
San Martín	256	64	192	164	41	123	479	120	359
Tacna	320 531	80 133	240 398	773 249	193 312	579 937	711 596	177899	533697

Fuente: Ministerio de Economía y Finanzas - Portal de Transparencia Económica.

DISTRIBUCIÓN DEL CANON MINERO POR GOBIERNO REGIONAL Y LOCAL, 2006-2008

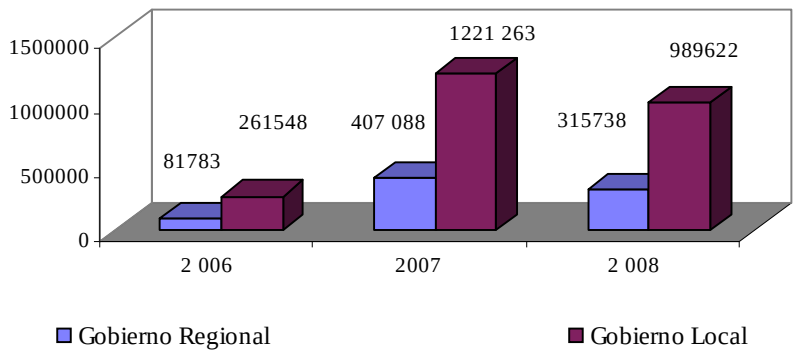

13.15 PERÚ: DISTRIBUCIÓN DE LA REGALÍA MINERA, 2005-2008

(Miles de Nuevos Soles)

Destino	2005	2006	2007	2008
Total	**206 971**	**381 130**	**499 109**	**502 733**
Gobierno Nacional	**6 962**	**14 046**	**20 191**	**37 468**
Universidad Nacional Mayor de San Marcos	9	8	8	12
Universidad Nacional de Trujillo	519	765	924	1 237
Universidad Nacional de San Agustín	409	569	798	1 703
Universidad Nacional de Ingeniería	9	8	8	12
Universidad Nacional San Luis Gonzaga de Ica	291	401	417	594
Universidad Nacional San Cristóbal de Huamanga	18	58	113	157
Universidad Nacional del Centro del Perú	118	1 648	2 169	1 477
Universidad Nacional Agraria La Molina	9	8	8	12
Universidad Nacional del Altiplano	1 377	1 352	1 931	3 284
Universidad Nacional de Piura	0	0	0	0
Universidad Nacional de Cajamarca	-	35	12	32
Universidad Nacional Federico Villarreal	9	8	8	12
Universidad Nacional Hermilio Valdizán	31	61	92	51
Universidad Nacional Agraria de la Selva	31	61	92	51
Universidad Nacional Daniel Alcides Carrión	507	2 707	4 862	3 043
Universidad Nacional de Educación Enrique Guzmán y Valle	9	8	8	12
Universidad Nacional Faustino Sánchez Carrión	151	736	2 325	2 178
Universidad Nacional Jorge Basadre Grohmann	3 206	5 241	5 586	4 459
Universidad Nacional Santiago Antúnez de Mayolo	10	31	116	136
Universidad Nacional de San Martín	1	1	1	1
Universidad Nacional del Santa	10	31	116	136
Universidad Nacional de Huancavelica	134	204	421	721
Universidad Nacional Toribio Rodríguez de Mendoza de Amazonas	0	0	4	7
Universidad Nacional Micaela Bastidas de Apurímac	48	49	82	63
Universidad Nacional Tecnológica del Cono Sur de Lima	9	8	8	12
Universidad Nacional José María Arguedas	48	49	82	63
De Moquegua	-	-	-	18 003
Gobierno Regional	**32 666**	**57 961**	**75 619**	**65 778**
Gobierno Local	**167 343**	**309 124**	**403 299**	**399 487**

Fuente: Ministerio de Economía y Finanzas - Portal de Transparencia Económica.

13.15 PERÚ: DISTRIBUCIÓN DE LA REGALIA MINERA POR GOBIERNO REGIONAL Y LOCAL, 2006-2008

(Miles de Nuevos Soles)

Región	2006			2007			2008		
	Total	Gob. Regional	Gob. Local	Total	Gob. Regional	Gob. Local	Total	Gob. Regional	Gob. Local
Total	**367 084**	**57 961**	**309 124**	**478 919**	**75 617**	**403 299**	**465 285**	**65 776**	**399 509**
Amazonas	1	0	1	73	11	61	156	22	134
Ancash	**1 170**	**185**	**985**	**4 425**	**699**	**3 726**	**5169**	**816**	**4353**
Apurímac	1 876	296	1 580	3 107	491	2 617	2377	375	2002
Arequipa	10 811	1 707	9 104	15 153	2 393	12 760	32353	5108	27245
Ayacucho	1 098	173	925	2 143	338	1 804	2988	472	2516
Cajamarca	671	106	565	230	36	193	603	95	508
Huancavelica	3 868	611	3 257	8 007	1 264	6 743	13695	2162	11533
Huánuco	2 329	368	1 961	3 479	549	2 929	1932	305	1627
Ica	7 621	1 203	6 418	7 924	1 251	6 673	11287	1782	9505
Junín	31 316	4 945	26 371	41 214	6 507	34 707	28059	4430	23629
La Libertad	14 532	2 295	12 238	17 552	2 771	14 781	23502	3711	19791
Lima	14 727	2 209	12 519	44 932	6 974	37 958	42534	6534	36000
Lima Metropolitana	138	138	-	143	143	-	216	216	-
Moquegua	100 217	15 824	84 393	95 314	15 050	80 264	97090	9014	88076
Pasco	51 439	8 122	43 317	92 383	14 587	77 796	57815	9129	48686
Piura	1	0	1	1	0	1	1	0	1
Puno	25 683	4 055	21 628	36 685	5 792	30 893	62394	9852	52542
San Martín	10	2	8	12	2	10	15	2	13
Tacna	99 576	15 723	83 854	106 142	16 759	89 383	83099	11751	71348

Fuente: Ministerio de Economía y Finanzas - Portal de Transparencia Económica.

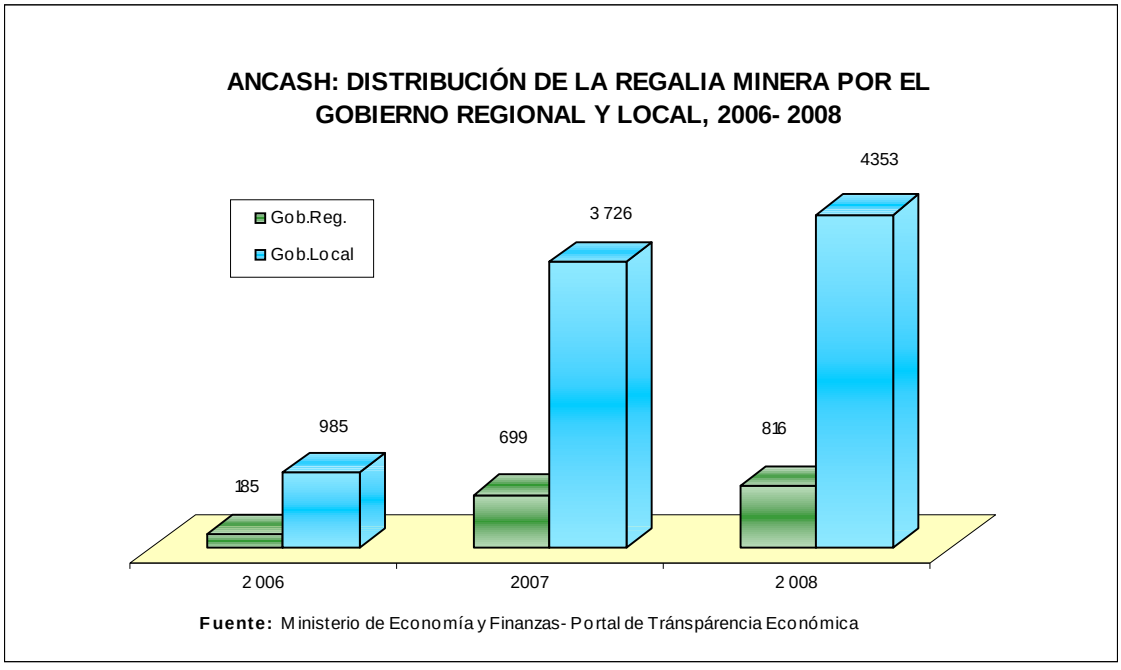



XIV MANUFACTURA

XIV MANUFACTURA

Este capítulo presenta información captada sobre la evolución de la producción de los principales productos de la Industria.

La evolución de la actividad industrial esta expresada en Toneladas Métricas del Volumen de Producción.

Las fuentes de información son: Banco Central de Reserva del Perú - Sucursal Trujillo.

14.1 DEPARTAMENTO DE ANCASH: VALOR BRUTO DE LA PRODUCCION MANUFACTURERA NACIONAL Y DEPARTAMENTAL, TASA DE CRECIMIENTO Y PARTICIPACIÓN, 2001 - 2008

(Miles de Nuevos soles de 1994)

Años	Perú		Ancash		Participación Departamental
	Producción	Tasa de Crecimiento	Producción	Tasa de Crecimiento	
2001	18 118 075	…	670 450	…	3,70
2002	19 146 600	5,68	580 137	-13,47	3,03
2003	19 830 158	3,57	610 091	5,16	3,08
2004	21 300 086	7,41	714 356	17,09	3,35
2005	22 887 385	7,45	727 926	1,90	3,18
2006	24 606 625	7,51	830 945	14,15	3,38
2007	27 337 079	11,10	670 092	-19,36	2,45
2008 E/	29 824 561	9,10	926 238	38,23	3,11

Fuente: INEI - Dirección Nacional de Cuentas Nacionales

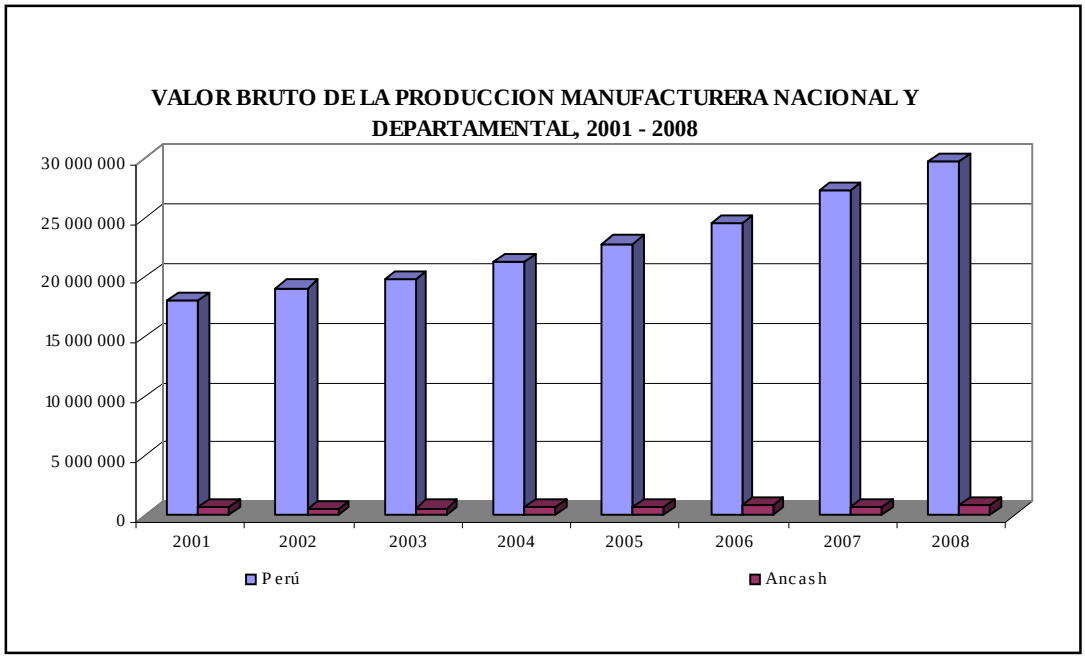

14.2 DEPARTAMENTO DE ANCASH: PRODUCCIÓN MENSUAL DE AZUCAR, SEGÚN MESES, 2000- 2008

(t)

Meses	2000	2001	2002	2003	2004	2005	2006	2007	2008
Total	**58 944**	**66 810**	**71 601**	**77 018**	**75 163**	**51 593**	**54 344**	**5 691**	**2 890**
Enero	5 745	5 927	7 428	6 149	7 865	3 929	1 216	422	556
Febrero	4 453	5 740	6 183	6 458	6 404	5 566	5 350	465	577
Marzo	5 231	4 980	6 038	6 606	5 399	3 548	6 603	87	336
Abril	4 098	4 448	5 199	4 784	4 360	4 163	4 287	434	429
Mayo	5 017	5 856	6 645	6 207	7 520	2 770	5 490	666	506
Junio	4 851	5 694	6 767	6 455	6 688	4 719	2 982	563	486
Julio	3 933	5 152	6 002	6 386	7 120	5 162	5 374	623	
Agosto	4 574	6 339	7 450	6 915	6 257	5 744	5 986	580	
Septiembre	4 490	6 649	3 902	6 887	6 276	5 657	4 926	556	
Octubre	4 642	5 815	4 853	7 128	4 967	5 689	5 539	677	
Noviembre	6 669	3 870	5 223	5 992	6 877	4 646	5 937	618	
Diciembre	5 241	6 340	5 911	7 051	5 430	0	654		

Fuente: Ministerio de Agricultura-Oficina de Información Agraria

ANCASH: PRODUCCIÓN ANUAL DE AZUCAR, 2000- 2008

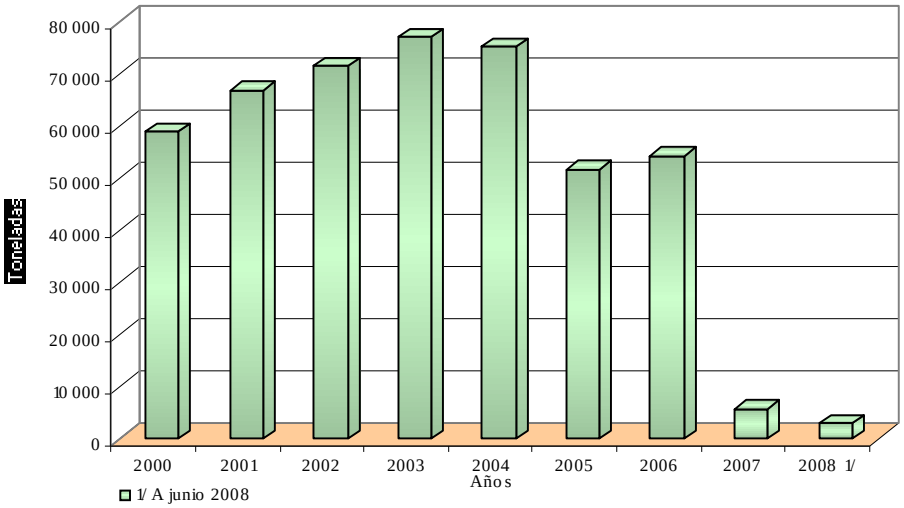

Fuente: Ministerio de Agricultura- Oficina de Información Agraria

14.3 DEPARTAMENTO DE ANCASH: VARIACIONES DE LA PRODUCCIÓN MANUFACTURERA, POR TIPO DE PRODUCTO, 2007

(Variación porcentual)

Productos	2007												
	Ene.-Dic.	Ene.	Feb.	Mar	Abr	May	Jun	Jul	Ago	Sep	Oct	Nov	Dic
Total	**10,1**	**33,0**	**22,5**	**-26,4**	**-2,6**	**8,0**	**2,5**	**2,8**	**11,1**	**64,7**	**28,7**	**24,2**	**-1,0**
Manufactura Primaria	**-9,9**	**33,7**	**5,0**	**-71,7**	**-33,7**	**11,5**	**-3,8**	**-20,8**	**9,0**	**8,1**	**-15,6**	**17,0**	**-25,5**
1512- 15 Harina y Aceite de Pescado	-5,1	8,4	216,5	-92,8	-29,3	21,1	-3,3	-23,6	-47,5	-100,0	-69,5	23,8	-22,2
Harina de Pescado	-6,2	5,3	228,5	-92,4	-32,5	19,4	-0,9	-21,8	-55,8	-100,0	-93,5	22,1	-23,5
Aceite de Pescado	2,1	75,1	12,3	-96,2	6,8	29,8	15,0	40,9	136,0	-100,0	342,7	40,3	-12,1
1512 Conservas y Productos Congelados de Pescado	-25,3	23,4	-17,2	-42,8	-57,4	-52,4	-34,1	-31,6	26,8	18,5	-26,8	-44,8	-56,0
Conservas de Pescado	-28,2	23,0	-25,0	-46,2	-56,4	-71,2	-66,2	-17,8	62,3	29,4	-20,9	-44,9	-58,4
Pescado Congelado	-3,9	26,1	96,3	2,8	-0,2	137,0	51,3	-100,0	-56,8	-39,9	-74,9	-43,6	-45,2
1542 Azúcar	2,7	247,7	-13,0	-86,9	1,4	21,6	89,0	16,2	-2,9	13,0	22,4	4,4	-25,6
Manufactura No Primaria	**24,8**	**32,7**	**31,6**	**15,8**	**24,6**	**3,4**	**8,6**	**12,6**	**11,7**	**77,1**	**40,7**	**33,5**	**21,7**
1551 Bebidas Alcohólicas	-12,1	251,5	0,1	-85,9	15,8	0,1	69,1	16,0	-6,8	2,4	13,5	-52,8	-100,0
Alcohol Etílico	-12,1	251,5	0,1	-85,9	15,8	0,1	69,1	16,0	-6,8	2,4	13,5	-52,8	-100,0
2411 Sustancias Químicas Básicas	41,8	49,1	56,2	17,7	36,6	34,4	10,9	8,0	92,0	495,3	47,7	37,3	17,9
Oxígeno	42,3	49,8	56,7	18,0	37,2	34,7	10,4	7,8	90,6	531,8	50,7	37,9	18,0
Nitrógeno	32,5	29,1	55,2	-6,8	5,0	22,2	37,3	20,1	252,8	264,9	-32,4	20,6	19,5
Acetileno	19,4	30,0	23,4	44,1	35,5	38,0	20,7	6,9	11,7	3,6	11,5	8,8	10,6
2710 Industria de Hierro y Acero	19,0	26,0	24,3	16,1	19,9	-6,9	7,2	14,8	-4,2	40,2	38,3	32,5	24,1
Productos Siderúrgicos	19,0	26,0	24,3	16,1	19,9	-6,9	7,2	14,8	-4,2	40,2	38,3	32,5	24,1

Fuente: Empresas Industriales

Elaboración: BCRP. Sucursal Trujillo. Departamento de Estudios Económicos

14.4 DEPARTAMENTO DE ANCASH: VARIACIONES DE LA PRODUCCIÓN MANUFACTURERA, POR TIPO DE PRODUCTO, 2008

(Variación porcentual)

Productos	2008												
	Enc. Dic.	Enc.	Feb.	Mar	Abr	May	Jun	Jul	Ago	Sep	Oct	Nov	Dic
Total	**12,2**	**27,0**	**21,1**	**19,5**	**65,7**	**-15,5**	**10,0**	**-11,0**	**35,2**	**13,1**	**-18,4**	**-26,8**	**-22,8**
Manufactura Primaria	**-2,5**	**22,4**	**33,7**	**28,3**	**155,7**	**-42,0**	**0,3**	**-49,2**	**0,0**	**8,4**	**28,2**	**-4,6**	**46,2**
1512- 15 Harina y Aceite de Pescado	-0,8	-	-	-	258,1	-48,5	-13,7	-	-	-	-	-10,7	45,1
Harina de Pescado	-1,6			-	274,9	-47,0	-16,1					10,2	41,9
	4,7			-	176,4	55,8	0,0					15,6	68,0
1512 Conservas y Productos Congelados de Pescado	-6,6	21,5	34,8	21,9	-24,3	20,3	251,5	-56,3	2,1	79,9	55,1	85,4	67,7
Conservas de Pescado	-10,5	13,4	38,1	18,9	17,4	83,2	371,8	-50,5	11,4	1,4	49,8	47,5	53,7
Pescado Congelado	7,3	44,0	27,3	29,2	-40,7	-75,2	152,4	-77,3	-35,1	141,4	246,8	341,9	132,8
1542 Azúcar	2,7	31,6	24,3	287,2	-1,1	-24,0	-13,7	-21,0	-8,1	8,3	-8,3	1,3	39,2
Manufactura No Primaria	**23,3**	**30,0**	**13,1**	**15,2**	**15,2**	**26,4**	**18,5**	**7,2**	**48,6**	**6,3**	**-26,9**	**-55,7**	**-70,6**
1551 Bebidas Alcohólicas	-12,1	-20,0	15,7	337,3	14,5	-6,4	-5,1	-18,4	-8,0	21,3	-39,2	100,0	-
Alcohol Etílico	-12,1	-20,0	15,7	337,3	14,5	-6,4	-5,1	-18,4	-8,0	21,3	-39,2	100,0	-
2411 Sustancias Químicas Básicas	41,8	25,5	6,7	19,1	0,9	24,7	12,8	-14,8	65,2	16,5	-42,1	-71,2	-98,7
Oxígeno	42,3	25,4	9,3	19,0	0,0	24,5	11,8	-15,7	68,4	16,8	-43,7	-73,0	-99,4
Nitrógeno	32,5	-2,1	-7,0	45,1	55,2	51,3	76,4	16,5	14,0	5,8	43,6	2,9	-100,0
Acetileno	19,4	-11,3	-19,8	-19,5	4,6	-2,5	-10,2	13,6	0,8	8,1	1,5	-7,9	-3,3
2710 Industria de Hierro y Acero	19,0	32,3	14,8	13,4	21,8	27,4	21,4	17,7	42,5	2,3	-20,8	-48,8	-59,7
Productos Siderúrgicos	19,0	32,3	14,8	13,4	21,8	27,4	21,4	17,7	42,5	2,3	-20,8	-48,8	-59,7

Fuente: Empresas Industriales

Elaboración: BCRP. Sucursal Trujillo. Departamento de Estudios Económicos



XV ELECTRICIDAD Y AGUA

XV ELECTRICIDAD Y AGUA

El presente capítulo está dividido en dos secciones, el primero corresponde al sector electricidad y el segundo a la sección agua.

En la sección de electricidad se muestra detalles sobre la potencia instalada y producción de energía eléctrica, desagregada por tipo de generación y servicio. Igualmente se incluye información de las principales centrales eléctricas.

La sección de agua, presenta información sobre la producción, consumo y facturación; así mismo su Administración por sedes, población servida y conexiones.

Las fuentes de información del sector electricidad es recopilada por la Dirección General de Electricidad del Ministerio de Energía y Minas y por Hidrandina, y el sector de agua por EP Chavín S.A. y SEDA Chimbote.

A. ELECTRICIDAD

15.1 DEPARTAMENTO DE ANCASH: PRODUCCIÓN DE ENERGÍA ELÉCTRICA POR TIPO DE PRODUCCIÓN, SEGÚN AÑOS 2001-2008

(G.w.h)

Mes	Total	Empresas de Servicio Público			Empresas de Servicio Privado		
		Total	Hidráulica	Térmica	Total	Hidráulica	Térmica
2001	**1247,0**	1139,9	1138,6	1,3	107,0	0,4	106,6
2002	**1567,7**	1466,3	1465,8	0,5	101,4	0,4	101,0
2003	**1553,1**	1464,9	1461,0	0,9	91,1	0,4	90,7
2004	**1584,5**	1490,5	1486,5	4,0	94,1	0,4	93,7
2005	**1680,1**	1586,2	1585,1	1,1	93,9	0,4	97,0
2006	**1605,4**	1508,0	1498,5	9,5	97,4	0,4	97,0
2007	**1651,5**	1552,1	1537,0	15,1	99,4	0,4	99,0
2008	**1688,8**	1579,1	1531,5	47,6	109,7	0,4	109,3

Fuente: Ministerío de Energía y Minas- Dirección General de Energía - DPE

15.2 DEPARTAMENTO DE ANCASH: PRODUCCIÓN MENSUAL DE ENERGÍA ELÉCTRICA , SEGÚN MESE 2004 - 2008

(G.w.h)

Mes	2004	2005	2006	2007	2008
Total	**1 576,81**	**1 329,69**	**1 599,24**	**1 648,27**	**1 677,10**
Enero	167,49	179,91	171,12	166,27	184,4
Febrero	165,72	170,52	171,32	167,75	180,0
Marzo	180,45	183,81	175,16	189,03	191,5
Abril	167,70	180,87	153,36	178,71	187,5
Mayo	114,43	130,73	140,81	159,15	131,5
Junio	86,81	106,07	103,68	95,86	95,9
Julio	74,46	99,73	88,07	81,64	95,0
Agosto	77,37	94,45	85,36	89,81	85,1
Setiembre	69,74	99,24	93,88	84,97	77,7
Octubre	131,90	126,85	115,40	119,15	132,9
Noviembre	166,10	138,67	147,70	157,90	154,9
Diciembre	174,64	169,27	153,38	158,03	160,7

Fuente : Ministerío de Energía y Minas- Dirección General de Energía - DPE

15.3 DEPARTAMENTO DE ANCASH: PRODUCCIÓN MENSUAL DE ENERGÍA ELÉCTRICA, SEGÚN MES, 2004- 2009

(G.w.h)

Mes	2004	2005	2006	2007	20008	2009
Total	**1 576,82**	**1 680,13**	**1 599,21**	**1 648,33**	**1 677,10**	**766,10**
Enero	167,49	179,91	171,12	166,27	184,4	181,0
Febrero	165,72	170,52	171,32	167,75	180,0	150,0
Marzo	180,45	183,81	175,16	189,03	191,5	152,9
Abril	167,70	180,87	153,36	178,71	187,5	145,69
Mayo	114,43	130,73	140,81	159,16	131,5	136,51
Junio	86,81	106,07	103,68	95,87	95,9	
Julio	74,46	99,73	88,07	81,64	95,0	
Agosto	77,37	94,45	85,36	89,81	85,1	
Septiembre	69,74	99,24	93,88	84,98	77,7	
Octubre	131,90	126,85	115,40	119,15	132,9	
Noviembre	166,10	138,67	147,70	157,91	154,9	
Diciembre	174,64	169,27	153,38	158,03	160,7	

Fuente: Ministerío de Energía y Minas- Dirección General de Energía - DPE

ANCASH: PRODUCCIÓN DE ENERGÍA ELECTRICA, 2004- 2009

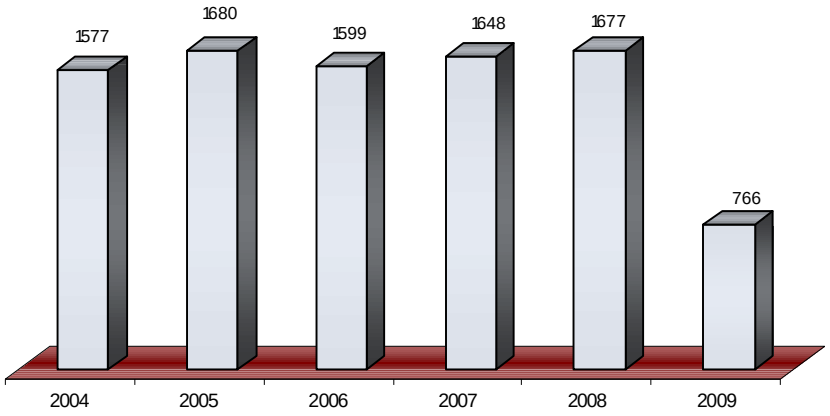

Fuente: Ministerio de Energía y Minas- Dirección General de Energía- DPE

15.4 PERÚ: PRODUCCIÓN MENSUAL DE ENERGÍA ELÉCTRICA POR DEPARTAMENTO, 2008-OCTUBRE 2009 (GW.h)

DEPARTAMENTO	2008												2009									
	Ene.	Feb.	Mar	Abr	May	Jun	Jul	Ago	Sep	Oct	Nov	Dic	Ene.	Feb.	Mar.	Abr.	May.	Jun.	Jul	Ago	Set.	Oct.
TOTAL	2 664,0	2 583,3	2 745,6	2 665,5	2 707,5	2 662,1	2 686,5	2 728,3	2 690,7	2 738,6	2 638,6	2 726,0	2 764,5	2 549,7	2 799,7	2 683,8	2 743,1	2 593,7	2 639,8	2 727,4	2 703,9	2 844,6
Amazonas	4,3	3,8	4,1	4,3	3,9	3,7	4,5	3,8	4,2	4,3	4,5	4,4	4,4	4,2	4,6	4,2	4,5	4,5	4,8	4,4	4,8	8,4
Ancash	184,4	180,0	191,5	187,5	131,5	95,9	95,0	85,1	77,7	132,9	154,9	160,7	181,6	150,5	156,6	149,5	138,9	109,5	84,3	85,8	93,0	140,9
Apurímac	4,1	4,0	4,0	4,4	3,5	3,3	3,2	3,3	3,1	3,8	3,9	4,3	4,6	5,1	4,9	5,4	3,4	2,7	2,5	2,5	2,6	2,2
Arequipa	110,5	87,0	93,0	80,6	79,9	82,6	83,5	96,8	96,3	77,7	73,1	74,2	70,1	59,8	93,6	69,9	67,9	67,5	64,7	68,8	76,5	77,7
Ayacucho	1,2	1,0	1,1	1,0	1,2	1,0	1,0	1,0	1,0	0,9	0,8	0,9	1,1	1,1	1,1	1,1	1,2	1,1	1,3	1,2	1,1	1,0
Cajamarca	96,7	92,3	92,8	106,3	109,0	85,2	53,5	47,4	57,9	85,8	96,1	94,8	95,3	97,2	104,6	106,8	106,1	88,3	63,8	42,5	34,8	52,4
Cusco	66,0	62,2	67,2	65,7	69,3	68,9	73,2	71,5	70,3	72,1	69,6	72,5	70,5	64,5	71,8	71,4	75,0	72,0	74,6	73,8	71,6	74,1
Huancavelica	643,2	589,6	620,4	597,2	509,5	563,8	533,4	559,5	525,7	563,1	487,6	594,7	634,2	572,1	571,7	614,0	625,8	525,9	567,4	569,8	575,5	593,9
Huánuco	3,1	2,9	3,1	3,0	2,6	1,7	1,6	0,3	0,7	2,9	3,0	3,0	3,1	3,1	3,1	3,0	2,5	2,6	2,8	2,2	2,0	2,4
Ica	18,5	12,5	12,8	13,0	17,7	25,2	33,0	40,2	41,3	31,8	24,1	24,3	11,1	21,2	13,1	11,8	5,0	23,7	15,1	35,4	34,5	25,0
Junín	253,9	228,7	249,4	231,3	187,6	143,8	127,7	132,4	136,9	193,4	189,3	203,5	345,5	234,5	254,0	240,8	212,2	161,0	170,2	155,7	151,3	227,6
La Libertad	13,8	11,2	12,5	8,6	11,3	15,2	15,1	15,0	13,9	9,4	13,5	16,5	12,9	13,2	13,6	10,0	12,1	12,5	15,4	20,0	37,6	24,0
Lambayeque	8,1	7,2	7,1	5,7	9,2	13,2	15,4	14,7	12,6	10,2	9,2	9,2	7,7	8,2	7,9	7,6	5,9	8,8	10,3	13,1	13,0	9,9
Lima	747,4	866,8	941,2	886,3	992,1	990,5	1021,3	1034,1	1005,7	989,3	942,9	988,9	926,0	839,1	1020,5	946,0	1005,5	980,0	1007,3	1072,8	1022,9	1049,7
Loreto	60,1	56,6	54,5	59,4	62,6	60,2	62,9	66,9	65,9	43,9	65,6	66,6	67,3	57,2	66,5	62,4	60,3	50,4	67,6	68,8	68,8	72,8
Madre De Dios	2,7	2,7	2,6	2,8	2,7	2,7	2,7	3,0	2,9	3,1	3,2	2,9	2,3	0,9	0,7	0,7	0,3	0,3	0,4	0,3	0,3	1,3
Moquegua	96,3	60,7	57,2	75,1	121,8	155,3	181,3	181,8	199,1	140,4	137,8	145,6	94,9	105,4	91,0	72,8	103,0	138,0	140,5	153,0	154,6	142,3
Pasco	95,0	83,8	88,5	84,7	71,0	53,0	49,8	53,1	61,2	80,3	77,6	79,5	98,0	95,0	96,3	90,6	82,3	59,3	62,7	62,3	68,6	67,6
Piura	65,7	61,9	69,0	59,8	101,6	98,3	117,0	109,6	114,8	85,7	79,9	68,3	49,0	43,2	47,0	59,9	62,1	92,9	95,3	102,7	99,1	93,1
Puno	80,8	78,6	84,4	81,0	66,2	48,1	44,2	44,3	45,9	58,2	62,9	78,2	83,4	77,1	84,2	81,0	67,6	53,5	45,2	40,3	43,1	36,8
San Martín	12,3	11,7	12,3	12,4	12,8	12,6	13,3	13,4	13,1	13,3	13,1	13,6	13,0	12,1	13,3	12,9	13,3	12,8	14,1	14,5	14,5	15,3
Tacna	9,4	8,6	9,6	9,2	8,9	8,9	9,3	9,3	8,9	8,9	8,6	8,9	9,0	8,0	7,5	7,6	9,2	8,9	9,2	8,6	8,6	8,8
Tumbes	3,3	1,6	1,1	1,1	1,1	8,2	9,2	5,7	7,1	6,7	3,5	3,1	1,9	2,7	3,4	2,4	1,8	3,5	2,6	3,8	4,5	3,2
Ucayali	83,1	68,1	66,2	85,1	130,7	121,0	135,4	136,2	124,4	120,6	114,0	107,3	77,5	74,2	69,0	52,1	77,3	113,9	118,2	125,1	120,6	114,4

Fuente: Ministerio de Energía y Minas - Dirección General de Electricidad

15.5 DEPARTAMENTO DE ANCASH: CONSUMO DE ENERGÍA ELÉCTRICA POR TIPO DE SERVICIO, SEGÚN MES, 2007- MAYO 2009

(Mwh)

Años/ Mes	Total	Consumo Residencial	Consumo Industrial	Consumo Comercial	Consumo Serv. Gral.	Otros Consumo
2007	**309 781**	**114 052**	**134 797**	**32 967**	**14 027**	**13 938**
Enero	24 911	9 582	10 319	2 689	1 156	1 164
Febrero	22 845	8 604	9 692	2 438	1 042	1 069
Marzo	25 254	9 576	10 591	2 751	1 157	1 179
Abril	24 621	9 261	10 516	2 626	1 122	1 096
Mayo	29 223	9 432	14 667	2 788	1 175	1 161
Junio	25 996	9 098	11 939	2 671	1 172	1 117
Julio	24 603	9 567	9 878	2 787	1 213	1 158
Agosto	24 139	9 686	9 236	2 829	1 213	1 176
Setiembre	23 086	9 400	8 554	2 797	1 175	1 160
Octubre	23 798	9 807	8 682	2 892	1 215	1 202
Noviembre	31 872	9 671	17 026	2 808	1 175	1 192
Diciembre	29 431	10 368	13 695	2 891	1 213	1 263
2008	**343 113**	**128 540**	**148 061**	**36 172**	**14 884**	**15 456**
Enero	27 660	10 520	11 738	2 908	1 212	1 282
Febrero	27 631	10 076	12 409	2 773	1 132	1 241
Marzo	29 577	10 900	13 103	3 026	1 212	1 336
Abril	31 734	10 244	16 111	2 938	1 180	1 261
Mayo	28 571	10 470	12 587	3 017	1 225	1 272
Junio	29 017	10 525	12 978	3 037	1 197	1 280
Julio	26 237	10 819	9 767	3 086	1 244	1 321
Agosto	26 502	10 930	9 893	3 091	1 330	1 258
Setiembre	25 736	10 627	9 531	3 046	1 302	1 230
Octubre	26 609	11 065	9 783	3 129	1 298	1 334
Noviembre	31 640	10 857	15 204	3 031	1 261	1 287
Diciembre	32 199	11 507	14 957	3 090	1 291	1 354
2009	**150 786**	**28 888**	**26 584**	**27 939**	**30 566**	**36 809**
Enero	55 382	11 409	10 456	11 479	10 949	11 089
Febrero	67 599	11 878	10 926	10 689	14 087	20 019
Marzo	14 973	2 995	2 796	3 116	2 993	3 073
Abril	6 340	1 282	1 168	1 294	1 268	1 328
Mayo	6 492	1 324	1 238	1 361	1 269	1 300

Fuente: Hidrandina S.A. Oficina de Facturación Huaraz

SEDA Chimbote

15.6 SUB REGIÓN PACÍFICO: CONSUMO DE ENERGÍA ELÉCTRICA POR TIPO DE SERVICIO, SEGÚN MES, 2006 - 2008

(Mwh)

Años/ Mes	Total	Consumo Residencial	Consumo Industrial	Consumo Comercial	Consumo Serv. Gral.	Otros Consumo
2006	**222 679**	**76 479**	**104 857**	**15 054**	**13 439**	**12 850**
Enero	17 286	6 467	7 432	1 244	1 081	1 062
Febrero	16 108	5 898	7 096	1 148	986	980
Marzo	19 571	6 463	9 614	1 291	1 101	1 102
Abril	18 659	6 161	9 189	1 193	1 097	1 019
Mayo	20 783	6 198	11 120	1 246	1 156	1 063
Junio	19 739	6 184	10 146	1 226	1 136	1 047
Julio	17 460	6 418	7 525	1 270	1 163	1 084
Agosto	16 219	6 422	6 268	1 279	1 159	1 091
Septiembre	15 268	6214	5626	1243	1124	1061
Octubre	16 745	6520	6684	1285	1159	1097
Noviembre	22 332	6486	12355	1279	1120	1092
Diciembre	22 509	7048	11802	1350	1157	1152
2007	**238 887**	**83 718**	**111 046**	**16 329**	**13 857**	**13 938**
Enero	19 593	7 237	8 687	1 364	1 142	1 164
Febrero	18 062	6 503	8 207	1 253	1 030	1 069
Marzo	19 849	7 135	9 009	1 382	1 144	1 179
Abril	19 058	6 808	8 760	1 284	1 111	1 096
Mayo	23 255	6 897	12 675	1 360	1 162	1 161
Junio	19 977	6 610	9 783	1 309	1 158	1 117
Julio	18 344	6 982	7 650	1 357	1 197	1 158
Agosto	17 718	7 037	6 931	1 377	1 197	1 176
Septiembre	16 750	6807	6265	1359	1160	1160
Octubre	17 473	7104	6559	1408	1200	1202
Noviembre	25 862	7022	15093	1396	1159	1192
Diciembre	22 946	7577	11429	1480	1196	1263
2008	**261 900**	**93 434**	**120 092**	**18 223**	**14 695**	**15 456**
Enero	21 312	7 768	9 565	1 502	1 195	1 282
Febrero	21 307	7 452	10 042	1 454	1 118	1 241
Marzo	22 616	8 048	10 470	1 565	1 197	1 336
Abril	25 201	7 435	13 862	1 477	1 166	1 261
Mayo	22 243	7 573	10 699	1 491	1 208	1 272
Junio	21 891	7 559	10 373	1 499	1 180	1 280
Julio	19 111	7 853	7 162	1 548	1 227	1 321
Agosto	19 276	7 898	7 271	1 537	1 312	1 258
Septiembre	18 766	7 614	7 132	1 505	1 285	1 230
Octubre	19 398	7 952	7 270	1 559	1 283	1 334
Noviembre	25 013	7 837	13 138	1 504	1 247	1 287
Diciembre	25 766	8 445	13 108	1 582	1 277	1 354

Fuente: Hidrandina S.A.- Unidad de Negocios- Chimbote

15.7 CIUDAD DE HUARAZ: CONSUMO DE ENERGÍA ELÉCTRICA POR TIPO DE SERVICIO, SEGÚN MES, 2006- 2008

(Mwh)

Años/ Meses	Total	Consumo Residencial	Consumo Industrial	Consumo Comercial	Consumo Serv. Gral.	Otros Consumo
2006	**59 905**	**26 846**	**16 849**	**16 020**	**190**	**0**
Enero	4 872	2 077	1 510	1 268	17	-
Febrero	4 579	1 917	1 498	1 148	16	-
Marzo	5 372	2 151	1 914	1 291	16	-
Abril	4 767	2 188	1 273	1 291	15	-
Mayo	4 763	2 192	1 184	1 371	16	-
Junio	4 700	2 209	1 133	1 343	15	-
Julio	4 927	2 268	1 261	1 383	15	-
Agosto	5 088	2 352	1 314	1 405	17	-
Setiembre	4 875	2 285	1 237	1 339	14	-
Octubre	5 143	2 403	1 303	1 420	17	-
Noviembre	5 328	2 339	1 594	1 379	16	-
Diciembre	5 491	2 465	1 628	1 382	16	-
2007	**70 894**	**30 334**	**23 751**	**16 639**	**170**	**0**
Enero	5 317	2 346	1 632	1 325	15	-
Febrero	4 783	2 100	1 485	1 185	12	-
Marzo	5 406	2 442	1 583	1 369	12	-
Abril	5 563	2 453	1 757	1 342	11	-
Mayo	5 969	2 535	1 992	1 428	13	-
Junio	6 019	2 487	2 157	1 362	13	-
Julio	6 259	2 585	2 228	1 431	16	-
Agosto	6 422	2 649	2 306	1 451	15	-
Setiembre	6 336	2 593	2 289	1 438	15	-
Octubre	6 324	2 704	2 123	1 484	14	-
Noviembre	6 010	2 649	1 933	1 412	15	-
Diciembre	6 485	2 791	2 267	1 411	17	-
						-
2008	**80 955**	**34 981**	**27 845**	**17 943**	**185**	**0**
Enero	6 347	2751,38	2172,68	1406,50	16,03	-
Febrero	6 324	2623,55	2367,37	1318,84	13,91	-
Marzo	6 960	2851,49	2632,45	1460,93	15,26	-
Abril	6 533	2808,47	2248,84	1461,37	14,61	-
Mayo	6 329	2896,96	1888,43	1526,57	16,73	-
Junio	6 871	2843,58	2480,71	1531,81	15,22	-
Julio	7 126	2966,30	2605,17	1537,63	16,51	-
Agosto	7 226	3032,22	2622,46	1553,56	17,78	-
Setiembre	6 970	3012,93	2399,33	1541,00	16,55	-
Octubre	7 211	3112,71	2512,99	1570,03	14,81	-
Noviembre	6 626	3019,73	2066,05	1526,75	13,54	-
Diciembre	6 433	3061,9	1848,93	1508,27	14,37	-

Fuente: Hidrandina S.A. Oficina de Facturación Huaraz

15.8 CIUDAD DE HUARAZ: CONSUMO DE ENERGÍA ELÉCTRICA POR TIPO DE SERVICIO, SEGÚN MES, 2006- 2008

(Nuevos Soles)

Años Mes	Total	Consumo Residencial	Consumo Industrial	Consumo Comercial	Consumo Serv. Gral.
2006	**28 479 417,20**	**14 400 676,20**	**5 805 631,90**	**8 186 948,90**	**86 160,20**
Enero	2 298 669,70	1 106 588,90	521 748,30	662 609,50	7 723,00
Febrero	2 206 109,80	1 045 755,00	542 088,60	610 315,70	7 950,50
Marzo	2 522 355,20	1 183 520,10	641 287,30	689 980,70	7 567,10
Abril	2 363 044,30	1 192 826,20	477 211,10	685 909,30	7 097,70
Mayo	2 380 274,40	1 217 602,00	430 421,60	724 767,60	7 483,20
Junio	2 255 298,80	1 173 717,30	395 819,60	679 119,90	6 642,00
Julio	2 232 759,10	1 156 529,90	411 972,00	657 920,10	6 337,10
Agosto	2 410 213,00	1 254 503,60	440 978,20	707 261,00	7 470,20
Setiembre	2 340 279,50	1 234 863,90	420 210,50	679 068,70	6 136,40
Octubre	2 470 042,10	1 299 639,60	442 166,10	720 617,60	7 618,80
Noviembre	2 465 874,50	1 237 206,60	537 777,10	683 765,40	7 125,40
Diciembre	2 534 496,80	1 297 923,10	543 951,50	685 613,40	7 008,80
2007	**31 348 938,10**	**15 620 109,80**	**7 515 033,00**	**8 138 687,20**	**75 108,10**
Enero	2 425 909,40	1 231 492,70	552 712,40	635 386,10	6 318,20
Febrero	2 235 025,40	1 118 041,90	526 540,80	585 175,10	5 267,60
Marzo	2 455 471,90	1 262 402,10	516 843,80	670 922,40	5 303,60
Abril	2 519 060,80	1 259 535,60	597 653,40	656 922,10	4 949,70
Mayo	2 622 045,40	1 297 999,90	625 547,30	692 603,40	5 894,80
Junio	2 605 848,20	1 270 166,30	664 983,60	664 784,10	5 914,20
Julio	2 674 096,10	1 304 107,00	670 711,50	692 242,50	7 035,10
Agosto	2 771 979,00	1 355 341,80	697 460,90	712 278,20	6 898,10
Septiembre	2 729 227,00	1 327 335,20	691 023,70	704 160,30	6 707,80
Octubre	2 794 405,90	1 394 607,40	662 212,30	731 242,60	6 343,60
Noviembre	2 692 303,50	1 365 533,40	625 019,60	694 819,90	6 930,60
Diciembre	2 823 565,50	1 433 546,50	684 323,70	698 150,50	7 544,80
2008	**35 221 577,05**	**17 928 367,25**	**8 443 712,60**	**8 768 495,80**	**81 001,40**
Enero	2 770 691,00	1 405 219,50	671 148,50	687 035,30	7 287,70
Febrero	2 736 823,50	1 361 727,00	717 277,40	651 677,20	6 141,90
Marzo	2 970 211,60	1 469 839,50	774 302,60	719 277,60	6 791,90
Abril	2 842 701,43	1 431 368,93	694 955,60	710 035,60	6 341,30
Mayo	2 698 281,76	1 432 613,56	544 574,30	714 074,70	7 019,20
Junio	2 869 964,16	1 416 659,06	723 420,00	723 473,20	6 411,90
Julio	2 854 888,90	1 419 064,70	734 225,50	695 062,40	6 536,30
Agosto	2 984 831,28	1 503 712,38	742 390,00	731 306,50	7 422,40
Setiembre	2 954 061,70	1 509 445,90	703 186,60	734 373,50	7 055,70
Octubre	3 167 067,00	1 618 589,50	760 621,80	781 300,30	6 555,40
Noviembre	3 211 371,41	1 673 494,01	712 426,40	818 901,10	6 549,90
Diciembre	3 160 683,31	1 686 633,21	665 183,90	801 978,40	6 887,80

Fuente: Hidrandina S.A. Unidad de Negocios- Chimbote.

15.9 DEPARTAMENTO ANCASH: POTENCIA DE ENERGÍA ELÉCTRICA HIDRÁULICA Y TÉRMICA INSTALADA POR DISTRITO, SEGÚN CENTRALES DE PRODUCCIÓN, 2008

(Mwh)

Empresa	Central	Tipo	Ubicación			Potencia			
			Localidad	Distrito	Provincia	Instalada	Efectiva	Situación	Sistema
DE SERVICIO PÚBLICO									
EGENOR S.A.	Cañón del Pato	C.H.	Huallanca	Huallanca	Huaylas	246,580	260,730	Operativa- base	SEIN
	Chimbote	C.T.	Chinbote	Chimbote	Santa	63,830	67,440	Operativa- reserva	SEIN
CAHUA S.A.	Pariac 1	C.H.	Huaraz	Huaraz	Huaraz	0,100	0,098	Operativa base	SEIN
	Pariac 2	C.H.	Huaraz	Huaraz	Huaraz	0,245	0,243	Operativa- base	SEIN
	Pariac 3 Antigua	C.H.	Huaraz	Huaraz	Huaraz	0,350	0,358	Operativa-base	SEIN
	Pariac 3 Nueva	C.H.	Huaraz	Huaraz	Huaraz	0,800	0,819	Operativa-base	SEIN
	Pariac 4	C.H.	Huaraz	Huaraz	Huaraz	3,000	2,973	Operativa-base	SEIN
ELECTROMEDIO- HIDRANDINA	María Jiray	C.H.	Huari	Huari	Huari	1,460	1,400	Operativa-base	Aislado
	Pacarenca	C.H.	Aquia	Aquia	Bolognesi	2,016	2,000	Operativa-base	Aislado
	Pomabamba	C.H.	Pomabamba	Pomabamba	Pomabamba	0,736	0,700	Operativa-base	Aislado
	Tortugas	C.T.	Tortugas	Cmte. Noel	Casma	0,312	0,260	Operativa punta	Aislado
	Ocros	C.H.	Ocros	Ocros	Ocros	0,280		Operativa	Aislado
	Piscobamba	C.H.	Piscobamba	Piscobamba	Mariscal Luzuriaga	0,230		Operativa	Aislado
EILIHICHA S.A.	Collo	C.H.	Chacas	Chacas	Asunción	0,734	0,734	Operativa	Aislado
	Jambon	C.H.	Chacas	Chacas	Asunción	1,440	1,150	Operativa	Aislado
CENTRALES ELECTRICAS A CARGO DE MUNICIPIOS									
Municp.Dist.Marca	Marca	C.T.	Marca	Marca	Recuay	0,116	0,100	Operativa-base	Aislado

Fuente: MINISTERIO DE ENERGIA Y MINAS - Dirección Regional de Energía y Minas.

- Ministerio de Energía y Minas- Atlas Mineria y Energía en el Perú 2001

SEIN= Servicio Electrico interconectado

B. AGUA

15.10 DEPARTAMENTO DE ANCASH: PRODUCCIÓN Y CONSUMO DE AGUA POTABLE, SEGÚN AÑOS, 2001- 2008

Años	Ancash		Huaraz 1/		Chimbote	
	Producción m^3	Consumo m^3	Producción	Consumo	Producción	Consumo
2001	37 610	3 630 303	11 109	3 630 303	26 501	0
2002	40 182	5 736 254	10 564	4 060 749	29 618	1 675 505
2003	40 128	6 240 817	9 807	4 149 794	30 321	2 091 023
2004	41 091	7 243 305	9 814	5 031 306	31 277	2 211 999
2005	41 062	7 462 359	10 583	5 127 071	30 479	2 335 288
2006	42 287	7 452 256	10 620	5 187 920	31 667	2 264 336
2007	43 072	11 929 177	10 545	5 286 204	32 527	6 642 973
2008	41 081	10 756 437	10 972	5 403 752	30 109	5 352 685

1/ Comprende las Oficinas de Huaraz, Aija, Caraz y Chiquián
Fuente: EPS Chavín S.A. Gerencia Comercial

15.11 ADMINISTRACIÓN HUARAZ 1/: PRODUCCIÓN, CONSUMO Y FACTURACIÓN DE AGUA POTABLE, SEGÚN AÑOS, 2000-2008

Años	Producción m^3	Consumo m^3	Facturación S/.
2000	11 004	3 910 303	2 967 327
2001	11 109	3 630 303	2 826 530
2002	10 564	4 060 749	3 224 937
2003	9 807	4 149 794	3 270 271
2004	9 814	5 031 306	…
2005	10 583	5 127 071	…
2006	10 620	5 187 920	…
2007	10 545	5 286 204	…
2008	10972	5403752	

1/ Comprende las Oficinas de Huaraz, Aija, Caraz y Chiquián
Fuente: EPS Chavín S.A. Gerencia Comercial

15.12 SEDA CHIMBOTE S.A.: PRODUCCIÓN, CONSUMO Y FACTURACIÓN DE AGUA POTABLE, SEGÚN AÑOS, 2001-2008

Años	Producción m^3	Consumo m^3	Facturación S/.
2001	26 501	…	2826 530
2002	29 618	1 675 505	3224 937
2003	30 321	2 091 023	3270 271
2004	31 277	2 211 999	…
2005	30 479	2 335 288	…
2006	31 667	2 264 336	…
2007	32 527	6 642 973	…
2008	30109	5352685	…

Fuente: SEDA Chimbote

15.13 DEPARTAMENTO DE ANCASH: CONSUMO DE AGUA POTABLE POR CATEGORÍA, SEGÚN MES, 2006- MAYO 2009

(m^3)

Año/ Mes	Total	Categoría				
		Doméstico	Comercial	Industrial	Estatal	Social
2006	**7 452 256**	**4 857 280**	**1 599 135**	**141 792**	**840 964**	**13 085**
Enero	617 250	399 441	134 216	15 106	67 304	1 183
Febrero	598 791	397 788	129 250	11 855	58 795	1 103
Marzo	607 704	403 484	130 207	11 066	61 865	1 082
Abril	602 526	394 707	127 927	11 356	67 429	1 107
Mayo	616 086	401 170	132 838	10 842	70 038	1 198
Junio	612 389	397 541	130 478	10 891	72 167	1 312
Julio	612 979	391 994	133 335	12 894	73 494	1 262
Agosto	609 746	399 115	128 054	11 206	69 999	1 372
Setiembre	633 713	404 690	140 752	11 806	75 288	1 177
Octubre	638 029	410 454	137 680	11 841	77 317	737
Noviembre	631 178	408 612	136 236	11 945	73 655	730
Diciembre	671 865	448 284	138 162	10 984	73 613	822
2007	**11 929 177**	**8 914 386**	**1 914 093**	**139 357**	**946 154**	**15 187**
Enero	787 732	554 781	146 326	13 040	72 716	869
Febrero	934 116	700 510	148 341	12 923	71 262	1 080
Marzo	1021 154	762 464	163 916	13 882	80 155	737
Abril	984 313	738 629	150 212	11 095	83 513	864
Mayo	1051 038	797 261	161 740	10 739	80 307	991
Junio	1090 142	822 553	171 101	11 497	83 190	1 801
Julio	1045 164	784 041	170 193	10 944	78 524	1 462
Agosto	963 235	724 097	154 590	9 317	73 942	1 289
Setiembre	1008 604	756 557	162 004	10 963	77 827	1 253
Octubre	1007 941	753 727	158 936	11 439	82 187	1 652
Noviembre	988 885	736 671	160 732	10 242	79 714	1 526
Diciembre	1046 853	783 095	166 002	13 276	82 817	1 663
2008	**11 115 675**	**7 915 907**	**1 882 396**	**148 639**	**1 152 395**	**16 338**
Enero	1017 624	754 439	159 002	14 024	88 565	1 594
Febrero	1057 875	802 918	165 641	12 032	75 709	1 575
Marzo	1001 794	748 529	168 908	11 967	70 550	1 840
Abril	1395 183	779 134	171 868	12 784	429 400	1 997
Mayo	1083 143	795 394	181 210	19 509	85 053	1 977
Junio	805 736	588 557	143 777	13 347	59 257	798
Julio	854 539	621 387	150 417	11 977	69 289	1 469
Agosto	780 390	561 437	152 102	10 357	55 673	821
Setiembre	792 387	571 747	150 659	10 544	58 448	989
Octubre	791 596	573 177	149 558	10 103	57 817	941
Noviembre	751 231	549 605	142 111	10 940	47 670	905
Diciembre	784 177	569 583	147 143	11 055	54 964	1 432
2009	**4 005 682**	**2 871 045**	**749 706**	**49 535**	**327 435**	**7 961**
Enero	766 666	553 989	148 572	9 761	53 129	1 215
Febrero	782 859	581 789	138 267	8 473	52 801	1 529
Marzo	830 811	588 682	150 663	10 151	79 600	1 715
Abril	828 972	580 720	150 206	10 349	85 970	1 727
Mayo	796 374	565 865	161 998	10 801	55 935	1 775

Fuente : - EPS-CHAVIN
- SEDA CHIMBOTE

15.14 ADMINISTRACIÓN HUARAZ: CONSUMO DE AGUA POTABLE POR CATEGORÍA, SEGÚN MES, 2006- 2008

(m^3)

Año/ Meses	Total	Categoría				
		Doméstico	Comercial	Industrial	Estatal	Social
2006	**5 187 880**	**3 638 215**	**958 759**	**81 365**	**509 493**	**48**
Enero	426 511	300 646	79 644	6 533	39 688	-
Febrero	415 646	297 362	77 021	6 787	34 470	6
Marzo	417 731	299 112	76 347	7 190	35 082	-
Abril	412 526	292 827	73 691	7 238	38 770	-
Mayo	426 897	301 217	78 648	6 118	40 914	-
Junio	435 861	304 829	78 932	6 359	45 735	6
Julio	430 378	294 922	81 219	7 217	47 014	6
Agosto	432 010	305 503	75 677	6 713	44 111	6
Setiembre	449 911	308 852	86 706	6 878	47 469	6
Octubre	452 735	312 215	85 194	6 734	48 586	6
Noviembre	447 411	311 740	83 526	6 981	45 158	6
Diciembre	440 263	308 990	82 154	6 617	42 496	6
2007	**5 286 204**	**3 718 729**	**998 024**	**73 216**	**496 235**	**0**
Enero	450 078	316 094	84 698	7 553	41 733	-
Febrero	424 869	305 375	78 824	7 373	33 297	-
Marzo	443 047	316 045	83 088	7 025	36 889	-
Abril	427 859	301 581	76 858	6 456	42 964	-
Mayo	432 955	307 024	80 931	5 214	39 786	-
Junio	437 104	308 257	81 885	5 981	40 981	-
Julio	451 579	316 843	86 362	5 231	43 143	-
Agosto	427 338	300 584	80 972	5 288	40 494	-
Setiembre	444 636	309 706	84 975	5 911	44 044	-
Octubre	446 983	310 446	84 581	6 008	45 948	-
Noviembre	449 878	313 387	87 425	5 588	43 478	-
Diciembre	449 878	313 387	87 425	5 588	43 478	-
2008	**5 403 752**	**3 711 877**	**1 102 200**	**78 195**	**511 154**	**326**
Enero	444 585	310 897	82 482	6 389	44 817	-
Febrero	438 194	308 744	86 927	6 322	36 201	-
Marzo	444 034	308 409	92 337	7 671	35 617	-
Abril	428 848	294 622	88 790	6 704	38 732	-
Mayo	461 519	313 613	97 351	6 949	43 590	16
Junio	438 340	301 643	89 367	6 072	41 240	18
Julio	452 425	306 931	91 147	7 193	47 138	16
Agosto	458 362	311 266	93 786	6 517	46 738	55
Setiembre	468 800	316 084	98 792	6 321	47 545	58
Octubre	460 327	312 534	95 273	5 799	46 666	55
Noviembre	450 402	313 443	91 361	6 223	39 320	55
Diciembre	457 916	313 691	94 587	6 035	43 550	53

Fuente : EPS-CHAVIN

15.15 ADMINISTRACIÓN CHIMBOTE: CONSUMO DE AGUA POTABLE POR CATEGORÍA, SEGÚN MES, 2007 - 2008

(m^3)

Año / Meses	Total	Categoría				
		Doméstico	Comercial	Industrial	Estatal	Social
2006	**2 264 336**	**1 219 065**	**640 356**	**60 407**	**331 471**	**13 037**
Enero	190 699	98 795	54 552	8 553	27 616	1 183
Febrero	183 145	100 426	52 229	5 068	24 325	1 097
Marzo	189 973	104 372	53 860	3 876	26 783	1 082
Abril	190 000	101 880	54 236	4 118	28 659	1 107
Mayo	189 189	99 953	54 190	4 724	29 124	1 198
Junio	176 528	92 712	51 546	4 532	26 432	1 306
Julio	182 601	97 072	52 116	5 677	26 480	1 256
Agosto	177 736	93 612	52 377	4 493	25 888	1 366
Setiembre	183 802	95 838	54 046	4 928	27 819	1 171
Octubre	185 294	98 239	52 486	5 107	28 731	731
Noviembre	183 767	96 872	52 710	4 964	28 497	724
Diciembre	231 602	139 294	56 008	4 367	31 117	816
2007	**6 642 973**	**5 195 657**	**916 069**	**66 141**	**449 919**	**15 187**
Enero	337 654	238 687	61 628	5 487	30 983	869
Febrero	509 247	395 135	69 517	5 550	37 965	1 080
Marzo	578 107	446 419	80 828	6 857	43 266	737
Abril	556 454	437 048	73 354	4 639	40 549	864
Mayo	618 083	490 237	80 809	5 525	40 521	991
Junio	653 038	514 296	89 216	5 516	42 209	1 801
Julio	593 585	467 198	83 831	5 713	35 381	1 462
Agosto	535 897	423 513	73 618	4 029	33 448	1 289
Setiembre	563 968	446 851	77 029	5 052	33 783	1 253
Octubre	560 958	443 281	74 355	5 431	36 239	1 652
Noviembre	539 007	423 284	73 307	4 654	36 236	1 526
Diciembre	596 975	469 708	78 577	7 688	39 339	1 663
2008	**5 352 685**	**4 199 212**	**775 190**	**70 840**	**291 434**	**12 894**
Enero	573 089	443 542	76 520	7 685	43 748	1 594
Febrero	619 731	494 174	78 714	5 760	39 508	1 575
Marzo	557 810	440 120	76 571	4 346	34 933	1 840
Abril	617 385	484 512	83 078	6 130	41 668	1 997
Mayo	621 624	481 781	83 859	12 560	41 463	1 961
Junio	367 396	286 914	54 410	7 275	18 017	780
Julio	402 114	314 456	59 270	4 784	22 151	1 453
Agosto	311 590	245 353	53 310	4 036	8 128	763
Setiembre	323 587	255 663	51 867	4 223	10 903	931
Octubre	331 269	260 643	54 285	4 304	11 151	886
Noviembre	300 829	236 162	50 750	4 717	8 350	850
Diciembre	326 261	255 892	52 556	5 020	11 414	1 379

Nota: La información corresponde a los distritos de chimbote y Nuevo Chimbote

Fuente : SEDA CHIMBOTE

15.16 ADMINISTRACIÓN HUARAZ: NÚMERO DE USUARIOS ACTIVOS CON SERVICIO DE AGUA POTABLE, POR OFICINA, 1998- 2008

Años	Total	Administración				
		Huaraz	Caraz	Chiquián	Aija	Carhuaz
1998	14 554	10 231	2 033	848	349	1 093
1999	15 154	11 353	2 323	1 048	430	-
2000	14 355	10 949	2 180	895	331	-
2001	14 848	11 326	2 265	914	343	-
2002	17 141	12 941	2 639	1 121	440	-
2003	16 424	12 583	2 503	990	348	-
2004	16 947	12 996	2 587	1 006	358	-
2005	17 582	13 517	2 673	1 039	353	-
2006	18 201	14 004	2 795	1 043	359	-
2007	18 667	14 406	2 845	1 057	359	-
2008	19 641	15 255	2 957	1 063	366	-

Fuente: EPS Chavín S.A.

15.17 ADMINISTRACIÓN HUARAZ: POBLACIÓN SERVIDA CON AGUA POTABLE, POR OFICINA, 2000- 2008

Año	Total	Administración			
		Huaraz	Aija	Chiquián	Caraz
2000	78 655	59 035	2 165	5 335	12 120
2001	81 905	61 740	2 190	5 440	12 535
2002	85 705	64 705	2 200	5 605	13 195
2003	90 340	68 780	2 225	5 770	13 565
2004	95 475	73 175	2 245	5 935	14 120
2005	100 200	77 290	2 255	5 990	14 665
2006	101 360	78 525	2 255	5 665	14 915
2007	104 400	80 730	2 280	5 765	15 625
2008	96723	79273	921	3033	13496

Fuente: EPS Chavín S.A.

15.18 ADMINISTRACIÓN HUARAZ: POBLACIÓN SERVIDA CON ALCANTARILLADO, POR OFICINA, 2000- 2008

Año	Total	Administración			
		Huaraz	Aija	Chiquián	Caraz
2000	70 800	54 675	1 965	3 860	10 300
2001	71 810	55 220	2 000	4 105	10 485
2002	73 830	56 705	2 005	4 205	10 915
2003	74 820	57 505	2 000	4 245	11 070
2004	76 610	58 605	2 025	4 740	11 240
2005	87 745	67 395	2 230	5 080	13 040
2006	88 245	68 185	2 225	4 790	13 045
2007	92 350	71 890	2 245	4 850	13 365
2008	85 872	70 540	904	2 534	11 894

Fuente: EPS Chavín S.A.

15.19 ADMINISTRACIÓN HUARAZ: CONEXIONES DOMICILIARIAS DE AGUA POTABLE, POR ADMINISTRACIÓN O LOCALIDAD SERVIDA, 1996 - 2008

Año	Total	Administración				
		Huaraz	Aija	Carhuaz	Chiquián	Caraz
1996	14 612	10 193	380	1 148	808	2 083
1997	15 141	10 622	383	1 162	816	2 158
1998	15 470	10 790	384	1 190	886	2 220
1999	16 349	11 353	430	1 195	1 048	2 323
2000	15 731	11 807	433	-	1 067	2 424
2001	16 381	12 348	438	-	1 088	2 507
2002	17 071	12 876	438	-	1 118	2 639
2003	18 068	13 756	445	-	1 154	2 713
2004	19 085	14 625	449	-	1 187	2 824
2005	20 040	15 458	451	-	1 198	2 933
2006	20 272	15 705	451	-	1 133	2 983
2007	20 880	16 146	456	-	1 153	3 125
2008	21 877	16 975	470	-	1 180	3 252

Fuente: EPS Chavín S.A.

15.20 ADMINISTRACIÓN HUARAZ: CONEXIONES DOMICILIARIAS DE ALCANTARILLADO POR ADMINISTRACIÓN O LOCALIDAD SERVIDA, 1996- 2008

Año	Total	Administración				
		Huaraz	Aija	Carhuaz	Chiquián	Caraz
1996	11 844	8 285	282	911	568	1 798
1997	11 921	8 331	282	922	571	1 815
1998	12 036	8 390	282	955	573	1 836
1999	14 236	10 728	421	-	766	2 321
2000	14 160	10 935	393	-	772	2 060
2001	14 362	11 044	400	-	821	2 097
2002	14 768	11 342	400	-	839	2 187
2003	15 054	11 501	400	-	939	2 214
2004	15 322	11 721	405	-	948	2 248
2005	17 549	13 479	446	-	1 016	2 608
2006	17 649	13 637	445	-	958	2 609
2007	18 470	14 378	449	-	970	2 673
2008	19 418	15 105	461	-	986	2 866

Fuente: EPS Chavín S.A.

15.21 ADMINISTRACIÓN HUARAZ: MATERIAL UTILIZADO EN EL TRATAMIENTO DE AGUA, POR MESES, SEGÚN PLANTA DE TRATAMIENTO, 2007

(Kg.)

Planta de Traramiento	Materiales de Tratamiento	Total	Meses											
			Ene.	Feb	Mar	Abr	May	Jun	Jul	Ago	Sep	Oct	Nov	Dic
Total Adm. Huaraz (1+2+3)	Sulfato de Aluminio	58 983	7 202	6 160	7 941	6 178	5 072	4 500	3 536	2 650	3 224	5 144	5 248	2028
	Cal	113 300	10 080	9 430	8 730	7 030	6 500	8 800	11 880	7 600	10 810	12 600	10 760	9080
	Otros arcilla	-	-	-	-	-	-	-	-	-	-	-	-	-
	Cloro Líquido	16 808	1 342	1 086	1 292	1 496	1 156	1 460	1 564	1 360	1 428	1 632	1 632	1360
	Hipoclorito Sólido	2 290	509	406	409	151	506	73	23	45	12	63	75	18
Bellavista (1)	Sulfato de Aluminio	56 650	6 850	5 950	7 400	6 050	5 050	4 500	3 500	2 650	3 150	4 900	4 750	1800
	Cal	113 300	10 080	9 430	8 730	7 030	6 500	8 800	11 880	7 600	10 810	12 600	10 760	9080
	Otros arcilla	-	-	-	-	-	-	-	-	-	-	-	-	-
	Cloro Líquido	6 236	594	270	544	544	340	612	544	476	476	612	612	612
	Hipoclorito Sólido	1 213	340	246	252	94	169	6	0	45	0	5	56	0
Paria- Unchus (2)	Sulfato de Aluminio	2 333	352	210	541	128	22	0	36	0	74	244	498	228
	Cal	-	-	-	-	-	-	-	-	-	-	-	-	- 0
	Otros arcilla	-	-	-	-	-	-	-	-	-	-	-	-	- 0
	Cloro Líquido	6 256	476	408	476	544	408	544	612	544	544	612	612	476
	Hipoclorito Sólido	830	165	88	157	36	212	49	16	0	12	58	19	18
Marián (3)	Sulfato de Aluminio													-
	Cal													-
	Otros arcilla													-
	Cloro Líquido	4 316	272	408	272	408	408	304	408	340	408	408	408	272
	Hipoclorito Sólido	247	4	72	0	21	125	18	7	0	0	0	0	0

Fuente: EPS Chavín S.A.

Cifras revisadas

15.22 ADMINISTRACIÓN HUARAZ: MATERIAL UTILIZADO EN EL TRATAMIENTO DE AGUA, POR MESES, SEGÚN PLANTA DE TRATAMIENTO, 2008

(Kg.)

Planta de Tratamiento	Materiales de Tratamiento	Total	Meses											
			Ene.	Feb	Mar	Abr	May	Jun	Jul	Ago	Sep	Oct	Nov	Dic
Total Adm. Huaraz (1+2+3)	Sulfato de Aluminio	16 684	4 192	3 150	3 500	1 288	1 408	508	88	0	835	1 401	260	54
	Cal	27 610	6 320	5 240	4 880	4 240	5 200	1 200	0	0	0	530	0	0
	Otros arcilla	-	-	-	-	-	-	-	-	-	-	-	-	-
	Cloro Líquido	15 687	1 360	1 360	1 360	1 428	1 360	1 088	1 292	1 224	1 360	1 292	1 360	1 203
	Hipoclorito Sólido	1 119	53	171	116	63	36	194	32	97	29	130	71	127
Bellavista (1)	Sulfato de Aluminio	13 700	3 150	2 450	3 250	1 200	1 400	500	50	0	650	800	200	50
	Cal	27 610	6 320	5 240	4 880	4 240	5 200	1 200	0	0	0	530	0	0
	Otros arcilla	-	-	-	-	-	-	-	-	-	-	-	-	-
	Cloro Líquido	5 032	544	476	544	476	544	204	340	340	408	408	340	408
	Hipoclorito Sólido	500	36	90	0	34	11	174	16	27	27	27	21	37
Paria- Urchus (2)	Sulfato de Aluminio	2 984	1 042	700	250	88	8	8	38	0	185	601	60	4
	Cal													-
	Otros arcilla													-
	Cloro Líquido	6 439	476	476	476	544	476	544	544	544	612	612	680	455
	Hipoclorito Sólido	405	17	74	86	20	25	20	16	70	2	48	4	23
Marián (3)	Sulfato de Aluminio													-
	Cal													-
	Otros arcilla	-	-	-	-	-	-	-	-	-	-	-	-	-
	Cloro Líquido	4 216	340	408	340	408	340	340	408	340	340	272	340	340
	Hipoclorito Sólido	214	0	7	30	9	0	0	0	0	0	55	46	67

Fuente: EPS Chavín S.A.

15.23 ADMINISTRACIÓN HUARAZ: MATERIAL UTILIZADO EN EL TRATAMIENTO DE AGUA, POR MESES, SEGÚN OFICINAS ADMINISTRATIVAS, 2007 R/

Planta de Tratamiento	Material	Total	Meses											
			Ene.	Feb	Mar	Abr	May	Jun	Jul	Ago	Sep	Oct	Nov	Dic
Huaraz	Sulf.de Aluminio	58 983	7 202	6 160	7 941	6 178	5 072	4 500	3 636	2 650	3 224	5 144	5 248	2 028
	Cal	113 300	10 080	9 430	8 730	7 030	6 500	8 800	11 880	7 600	10 810	12 600	10 760	9 080
	Otros arcilla	-	-	-	-	-	-	-	-	-	-	-	-	-
	Cloro Líquido	16 808	1 342	1 086	1 292	1 496	1 156	1 460	1 564	1 360	1 428	1 632	1 632	1 360
	Hipocl.Solido	2 290	509	406	409	151	506	73	23	45	12	63	75	18
Aija	Sulf.de Aluminio	-	-	-	-	-	-	-	-	-	-	-	-	-
	Cal	-	-	-	-	-	-	-	-	-	-	-	-	-
	Otros arcilla	-	-	-	-	-	-	-	-	-	-	-	-	-
	Cloro Líquido	801	70	59	60	68	70	69	70	70	61	68	68	68
	Hipocl.Solido	-	-	-	-	-	-	-	-	-	-	-	-	-
Caraz	Sulf.de Alumi.	13 634	0	0	0	4 450	3 258	2 486	2 240	1 200	-	-	-	-
	Sulfato Ferroso	6 520	-	-	-	-	-	-	-	840	780	1 120	1 180	2 600
	Cal	2 163	0	0	0	1 020	718	205	100	120	-	-	-	-
	Otros arcilla	-	-	-	-	-	-	-	-	-	-	-	-	-
	Cloro Líquido	1 913	120	164	139	151	176	152	180	151	167	177	171	165
	Hipocl.Solido	650	281	115	124	44	-	-	-	72	14	-	-	-
Chiquián	Sulf.de Aluminio	5 447	290	402	430	350	250	300	580	600	300	750	600	595
	Cal	-	-	-	-	-	-	-	-	-	-	-	-	-
	Sulfato de Cobre	-	-	-	-	-	-	-	-	-	-	-	-	-
	Otros arcilla	-	-	-	-	-	-	-	-	-	-	-	-	-
	Cloro Líquido	1 261	172	96	96	96	105	102	99	102	102	98	100	93
	Hipocl.Solido	57	0	0	0	0	0	0	15	-	-	25	17	-

Fuente: EPS Chavín S.A.

Cifras revisadas

15.24 ADMINISTRACIÓN HUARAZ: MATERIAL UTILIZADO EN EL TRATAMIENTO DE AGUA, POR MESES, SEGÚN OFICINAS ADMINISTRATIVAS, 2008

(Kg.)

Planta de Tratamiento	Material	Total	Meses											
			Ene.	Feb	Mar	Abr	May	Jun	Jul	Ago	Sep	Oct	Nov	Dic
Huaraz	Sulf.de Aluminio	16 684	4 192	3 150	3 500	1 288	1 408	508	88	-	835	1 401	260	54
	Cal	27 610	6 320	5 240	4 880	4 240	5 200	1 200	-	-	-	530	-	-
	Otros arcilla	-	-	-	-	-	-	-	-	-	-	-	-	-
	Cloro Líquido	15 687	1 360	1 360	1 360	1 428	1 360	1 088	1 292	1 224	1 360	1 292	1 360	1203
	Hipocl.Solido	1 119	53	171	116	63	36	194	32	97	29	130	71	127
Aija	Sulf.de Aluminio	-	-	-	-	-	-	-	-	-	-	-	-	-
	Cal	-	-	-	-	-	-	-	-	-	-	-	-	-
	Otros arcilla	-	-	-	-	-	-	-	-	-	-	-	-	-
	Cloro Líquido	830	70	65	78	68	70	68	68	70	68	70	67	68
	Hipocl.Solido	48	-	-	-	-	-	-	-	-	-	28	5	15
Caraz	Sulf.de Aluminio	9 210	-	-	-	-	545	-	-	-	1 590	2 455	2 265	2 355
	Sulfato Férrico	33 485	2 600	3 576	4 145	4 210	3 902	4 824	4 288	4 620	1 320	-	-	-
	Cal	-	-	-	-	-	-	-	-	-	-	-	-	-
	Otros arcilla	-	-	-	-	-	-	-	-	-	-	-	-	-
	Cloro Líquido	1 921	165	171	183	170	166	166	181	157	189	144	41	188
	Hipocl.Solido	373	-	-	-	-	-	-	-	-	-	68	305	-
Chiquián	Sulf.de Aluminio	4 910	600	310	20	-	280	590	560	610	530	680	540	190
	Cal	-	-	-	-	-	-	-	-	-	-	-	-	-
	Sulfato de Cobre	-	-	-	-	-	-	-	-	-	-	-	-	-
	Otros arcilla	-	-	-	-	-	-	-	-	-	-	-	-	-
	Cloro Líquido	219	165	-	-	-	-	-	-	-	-	-	40	14
	Hipocl.Solido	-	-	-	-	-	-	-	-	-	-	-	-	-

Fuente: EPS Chavín S.A.

15.25 ADMINISTRACIÓN HUARAZ: AGUA POTABLE POR PARAMETROS, ENTRADA A LA PLANTA DE TRATAMIENTO, 2007

Planta de Tratamiento	ph	Turb. NTU	Cond. Us/cm	Clorur. Mg/lt.	Sulf. Mg/lt.	Dureza mg/lt.	Nitrat mg/lt.	Hier. Mg/lt	Mang. Mg/lt.	Alum. Mg/lt.	Col. Tot mg/lt.	Col.Fec ufc/100
Enero												
Bellavista	4,70	8,17	151,2	5,90	72,0	60,0	0,92	0,100	0,56	0,940	8	-
Paria	7,15	9,13	68,5	3,90	6,5	26,0	0,35	0,010	0,05	0,020	152	60
Marian	7,10	3,82	61,4	3,90	6,0	27,0	0,48	0,012	0,05	0,020	80	32
Aija	6,80	3,02	71,5	7,60	14,5	35,0	0,96	0,070	0,05	0,043	110	32
Caraz	7,50	15,2	82,4	3,90	89,2	26,0	1,54	0,230	0,05	0,070	375	365
Chiquian	7,80	15,8	151,0	3,94	40,0	70,0	0,96	0,150	0,05	0,080	215	102
Febrero												
Bellavista	4,52	4,01	165,6	6,31	53,0	32,5	0,5	0,26	0,63	1,0.60	10	2
Paria	7,34	4,08	65,6	6,31	21,0	27,1	0,70	0,04	0,06	0,069	160	50
Marian	6,89	5,08	66,8	5,91	23,0	29,6	0,5	0,04	0,07	0,046	280	90
Aija	6,60	1,23	87,0	3,97	18,0	53,0	1,.60	0,100	0,05	0,020	146	72
Caraz	7,32	11,4	74,2	7,49	16,0	26,3	0,5	0,080	0,12	0,073	350	120
Chiquian	7,30	16,4	311,0	3,97	32,0	107,0	1,05	0,180	0,05	0,038	260	124
Marzo												
Bellavista	4,70	7,74	121,3	2,98	42,0	19,6	0,51	0,300	0,40	0,541	18	2
Paria	7,10	6,71	53,1	2,98	15,0	19,6	0,60	0,020	0,07	0,042	260	82
Marian	7,00	4,59	56,6	3,97	15,0	18,6	0,70	0,020	0,06	0,047	116	42
Aija	6,70	1,53	86,0	3,97	19,0	56,4	1,72	0,090	0,05	0,030	132	68
Caraz	7,40	12,7	62,4	6,43	17,0	19,7	0,70	0,080	0,10	0,187	375	120
Chiquian	7,12	18,2	298,0	3,97	35,0	112,0	1,10	0,120	0,06	0,042	285	132
Abril												
Bellavista	5,00	3,51	130,3	12,87	40,0	58,2	0,63	0,080	0,42	0,643	18	2
Paria	7,50	1,19	59,5	1,98	15,0	22,0	0,65	0,070	0,06	0,020	180	70
Marian	7,40	1,98	58,1	2,97	13,0	26,4	0,50	0,060	0,05	0,020	220	38
Aija	6,60	2,65	68,7	4,16	26,0	26,4	0,50	0,040	0,05	0,030	420	20
Caraz	6,50	9,9	75,8	6,93	25,0	19,8	0,70	0,060	0,05	0,076	275	96
Chiquian	7,30	4,38	75,1	7,13	17,0	37,4	0,60	0,020	0,06	0,055	380	135
Mayo												
Bellavista	4,90	2,31	175,6	8,51	90,0	79,4	0,50	0,120	0,61	1,300	10	2
Paria	7,12	1,04	64,5	5,94	23,0	30,8	0,60	0,030	0,05	0,030	250	43
Marian	7,25	1,04	65,8	5,74	20,0	37,4	0,70	0,010	0,05	0,030	220	30
Aija	6,80	0,83	72,0	5,94	80,0	33,0	0,50	0,020	0,05	0,095	88	12
Caraz	7,00	14,9	88,1	7,13	20,0	30,8	0,40	0,100	0,13	0,039	208	92
Chiquian	7,00	57,8	172,4	5,45	60,0	77,0	0,50	0,110	0,33	0,071	678	247
Junio												
Bellavista	4,50	0,38	195,2	4,75	120,0	77,0	0,50	0,130	0,68	1160,000	18	1
Paria	7,20	1,08	65,3	4,36	80,0	39,6	0,60	0,010	0,05	0,048	230	63
Marian	7,20	0,6	65,6	3,96	80,0	22,0	0,40	0,030	0,05	0,058	280	96
Aija	6,60	1,13	50,6	3,96	40,0	33,0	0,50	0,010	0,05	0,033	113	46
Caraz	7,20	15,4	79,6	5,40	32,0	25,6	0,50	0,120	0,10	0,052	320	100
Chiquian	7,30	9,99	26,2	3,76	100,0	85,8	0,70	0,220	0,18	0,063	520	145

Continúa …

15.25 ADMINISTRACIÓN HUARAZ: AGUA POTABLE POR PARAMETROS, ENTRADA A LA PLANTA DE TRATAMIENTO, 2007

Conclusión …

Planta de Tratamiento	ph	Turb. NTU	Cond. Us/cm	Clorur. Mg/lt.	Sulf. Mg/lt.	Dureza mg/lt.	Nitrat mg/lt.	Hier. Mg/lt	Mang. Mg/lt.	Alum. Mg/lt.	Col. Tot mg/lt.	Col.Fec/ufc/100
Julio												
Bellavista	4,50	0,49	228,0	9,11	120,00	94,60	0,50	0,25	0,83	1,1.00	14	1
Paria	7,20	0,87	68,5	5,70	80,00	52,28	0,50	0,02	0,05	0,032	154	52
Marian	7,10	0,96	68,6	6,34	80,00	41,80	0,60	0,01	0,05	0,094	186	60
Aija	6,60	1,10	67,2	5,15	63,00	39,60	0,70	0,04	0,05	0,074	32	4
Caraz	7,00	15,30	78,9	6,53	14,00	43,20	0,50	0,04	0,05	0,020	180	53
Chiquian	7,80	3,02	231,0	5,74	46,00	107,80	0,70	0,04	0,05	0,021	255	72
Agosto												
Bellavista	4,00	0,68	282,0	18,81	80,00	83,60	0,60	0,52	0,94	1 641	12	-
Paria	7,40	1,08	61,7	8,91	65,00	63,80	0,50	0,24	0,05	0,054	196	51
Marian	7,30	0,96	76,2	5,94	60,00	48,40	0,60	0,04	0,05	0,060	278	86
Aija	7,20	3,26	45,9	8,91	14,00	17,60	0,80	0,03	0,05	0,046	128	10
Caraz	7,20	8,35	66,1	6,93	17,00	37,40	0,50	0,07	0,15	0,120	287	62
Chiquian	8,00	19,20	289,0	5,94	90,00	125,40	0,70	0,13	0,21	0,130	120	30
Setiembre												
Bellavista	4,30	0,54	280,0	4,95	81,00	94,60	0,60	0,13	0,91	1 268	70	3
Paria	7,00	2,70	73,6	2,97	21,00	35,20	0,60	0,05	0,05	0,048	450	10
Marian	7,05	1,17	75,2	4,95	18,00	30,80	0,50	0,06	0,07	0,058	370	38
Aija	6,80	1,06	58,2	4,95	24,00	28,60	0,50	0,09	0,05	0,020	70	10
Caraz	6,80	12,60	78,2	8,91	17,00	28,60	0,70	0,03	0,05	0,099	250	50
Chiquian	7,20	53,70	268,0	7,92	52,00	112,20	0,60	0,21	0,09	0,067	296	112
Octubre												
Bellavista	4,20	19,1	210,0	5,94	85,00	85,80	0,60	0,91	0,62	1 194	13	2
Paria	6,80	4,28	71,1	5,94	25,00	28,60	0,60	0,06	0,05	0,076	680	190
Marian	7,20	6,78	68,5	693,00	20,00	35,20	0,60	0,08	0,05	0,021	418	146
Aija	6,80	5,63	91,4	792,00	14,95	39,60	0,70	0,17	0,05	0,117	78	15
Caraz	7,00	8,22	75,5	6,93	7,27	34,60	0,60	0,02	0,06	0,086	320	80
Chiquian	7,50	35,01	284,0	6,93	50,00	123,20	0,50	0,20	0,08	0,107	480	160
Noviembre												
Bellavista	4,00	8,95	193,1	6,93	77,02	68,20	0,50	0,18	0,65	1 246	25	4
Paria	7,30	4,90	70,1	4,95	11,84	26,40	0,60	0,05	0,05	0,084	380	10
Marian	7,10	4,80	70,8	3,96	11,60	35,20	0,50	0,07	0,05	0,060	520	25
Aija	6,60	1,89	94,8	8,91	10,62	52,80	0,50	0,05	0,05	0,053	95	10
Caraz	6,90	8,83	81,9	8,91	6,34	28,60	0,60	0,05	0,06	0,101	320	45
Chiquian	7,30	33,60	234,0	7,92	41,97	101,20	0,50	0,09	0,05	0,061	189	35
Diciembre												
Bellavista	4,00	6,70	191,5	8,91	75,43	79,20	0,50	0,17	0,61	1 090	15	4
Paria	7,00	4,71	67,2	7,92	11,20	37,40	0,60	0,05	0,05	0,029	170	30
Marian	7,00	3,48	65,6	8,91	12,50	35,20	0,50	0,04	0,05	0,042	210	40
Aija	6,80	1,32	56,0	3,96	9,26	24,20	0,70	0,03	0,05	0,092	110	22
Caraz	7,20	11,20	61,6	7,92	8,25	26,40	0,70	0,02	0,05	0,033	320	60
Chiquian	7,60	64,10	222,0	5,94	45,43	96,40	0,60	0,22	0,08	0,036	280	38

Fuente: EPS Chavín S.A.

15.26 ADMINISTRACIÓN HUARAZ: AGUA POTABLE POR PARAMETROS, ENTRADA A LA PLANTA DE TRATAMIENTO, 2008

Planta de Tratamiento	ph	Turb. NTU	Cond. Us/cm	Clorur. Mg/lt.	Sulf. Mg/lt.	Dureza mg/lt.	Nitrat mg/lt.	Hier. Mg/lt	Mang. Mg/lt.	Alum. Mg/lt.	Col. Tot mg/lt.	Col.Fec ufc/100
Enero												
Bellavista	4,27	7,26	187,3	7,92.	49,94	88,0	-	0,04	0,37	0,694	18	3
Paria	7,14	4,58	59,1	4,95	7,19	26,4	-	0,03	0,05	0,030	240	32
Marian	7,30	3,51	58,6	5,94	7,96	22,0	-	0,04	0,05	0,038	280	40
Aija	6,81	2,49	70,2	5,94	0,85	33,0	-	0,02	0,05	0,028	90	10
Caraz	7,87	19,96	56,7	8,71	2,35	19,8	-	0,4	0,05	0,06	390	50
Chiquian	7,04	10,6	170,6	7,33	2,76	77,0	-	0,08	0,05	0,071	280	55
Febrero												
Bellavista	5,19	31,30	103,2	8,91	75,83	82,60	-	0,69	0,28	0,433	16	2
Paria	7,19	3,88	52,6	7,92	8,25	35,3	-	0,13	0,05	0,072	200	51
Marian	6,88	2,78	52,3	6,85	8,30	26,3	-	0,12	0,05	0,084	280	40
Aija	6,83	1,2	66,*9	7,92	10,72	30,8	-	0,11	0,05	0,096	73	9
Caraz	7,30	25,2	64,3	8,91	10,11	25,32	-	0,09	0,13	0,113	142	22
Chiquian	7,31	1,57	102,2	6,73	31,62	86,7	-	0,18	0,05	0,096	280	30
Marzo												
Bellavista	5,32	3,77	128,3	7,92	69,3	101,2	-	0,30	0,37	0,477	58	5
Paria	6,93	2,37	59,6	5,94	9,75	30,8	-	0,08	0,05	0,021	180	68
Marian	6,72	2,67	60,9	4,36	9,25	28,6	-	0,09	0,05	0,02	110	15
Aija	5,80	2,42	64,4	6,14	10,28	39,6	-	0,05	0,05	0,02	150	10
Caraz	7,0	356	88,4	7,33	13,88	44,0	-	3,30	0,06	0,156	389	70
Chiquian	6,80	7,08	116,3	5,94	58,26	52,8	-	0,09	0,05	0,034	390	130
Abril												
Bellavista	5,16	8,78	146,2	7,92	69,09	149,6	-	0,19	0,44	0,712	76	15
Paria	6,82	1,31	60,4	4,95	4,54	24,2	-	0,07	0,05	0,053	170	40
Marian	6,12	1,57	60,8	6,14	6,53	30,8	-	0,04	0,05	0,028	140	25
Aija	6,16	1,73	71,6	4,95	11,07	35,2	-	0,06	0,05	0,023	120	14
Caraz	6,89	1 500	80,7	6,93	14,57	39,6	-	1,33	0,05	0,102	320	70
Chiquian	6,71	2,32	126,2	6,93	11,07	55,0	-	0,05	0,05	0,042	160	25
Mayo												
Bellavista	4,91	1,87	159,8	7,82	60,29	101,2	-	0,16	0,50	0,872	78	1
Paria	7,10	2,06	69,9	6,93	0,47	28,6	-	0,04	0,05	0,022	760	410
Marian	6,98	1,80	65,5	5,94	5,28	35,2	-	0,05	0,05	0,021	480	98
Aija	7,05	2,62	65,3	5,94	12,16	33,0	-	0,07	0,05	0,028	63	2
Caraz	7,20	11,2	101,3	8,71	5,86	33,0	-	0,07	0,06	0,051	550	178
Chiquian	7,28	230	326	7,43	22,15	114,4	-	0,20	0,05	0,086	1200	376
Junio												
Bellavista	7,20	1,13	66	5,94	7,46	39,6	-	0,09	0,05	0,036	320	65
Paria	7,16	1,33	65,9	7,92	6,66	30,8	-	0,05	0,05	0,026	230	53
Marian	7,09	1,22	64,9	5,45	5,92	28,6	-	0,06	0,05	0,023	350	72
Aija	6,85	2,18	88	4,95	12,68	35,2	-	0,05	0,05	0,032	180	40
Caraz	7,31	9,82	95,8	8,42	7,86	33,0	-	0,14	0,05	0,062	3500	700
Chiquian	7,68	181	348	6,93	41,18	127,6	-	0,13	0,05	0,075	270	87

Continua …

15.26 ADMINISTRACIÓN HUARAZ: AGUA POTABLE POR PARAMETROS, ENTRADA A LA PLANTA DE TRATAMIENTO, 2008

Conclusión.

Planta de Tratamiento	ph	Turb. NTU	Cond. Us/cm	Clorur. Mg/lt.	Sulf. Mg/lt.	Dureza mg/lt.	Nitrat mg/lt.	Hier. Mg/lt	Mang. Mg/lt.	Alum. Mg/lt.	Col. Tot mg/lt.	Col.Fec/ufc/100
Julio												
Bellavista	6,60	2,81	101,9	6,93	32,15	48,4	-	0,15	0,35	0,386	64	4
Paria	7,10	3,38	62,8	4,95	6,66	28,6	-	0,07	0,05	0,023	290	38
Marian	7,01	1,78	62,5	5,94	6,66	33,0	-	0,06	0,06	0,021	205	15
Aija	6,60	6,42	95,8	5,94	3,09	37,4	-	0,08	0,05	0,071	120	35
Caraz	7,32	16,93	73,2	6,93	3,22	22,0	-	0,12	0,06	0,061	270	68
Chiquian	7,40	207	311	4,95	59,23	143,6	-	0,03	0,05	0,171	280	98
Agosto												
Bellavista	6,56	2,13	99,1	5,44	42,24	44,0	-	0,18	0,25	0,306	210	34
Paria	6,98	4,76	69,5	6,44	8,25	33,0	-	0,10	0,05	0,093	280	41
Marian	6,92	4,33	68,3	6,44	7,46	30,8	-	0,12	0,05	0,096	285	55
Aija	6,53	0,60	60,3	4,46	25,78	26,4	-	0,09	0,05	0,085	95	10
Caraz	7,03	9,13	86,5	6,93	9,05	37,4	-	0,10	0,05	0,052	280	135
Chiquian	7,86	14,5	249	5,45	56,05	125,4	-	0,05	0,05	0,110	184	32
Setiembre												
Bellavista	7,03	16,4	73,4	7,12	12,56	37,4	0,52	0,05	0,06	0,067	580	120
Paria	6,95	19,8	75	7,13	14,87	41,8	0,82	0,05	0,05	0,049	650	180
Marian	7,08	15,9	74,3	6,34	14,36	33,0	0,52	0,05	0,05	0,055	630	160
Aija	6,55	2,96	91,8	4,95	10,27	50,6	0,50	0,13	0,05	0,056	140	15
Caraz	7,40	10,1	82,9	6,73	5,52	35,2	0,85	0,03	0,05	0,023	450	110
Chiquian	7,20	11,4	249	7,52	54,72	123,2	0,84	0,03	0,05	0,040	290	75
Octubre												
Bellavista	7,08	15,3	61,0	6,34	1,05	46,2	0,50	0,05	0,05	0,042	1450	400
Paria	6,95	7,10	73,8	6,14	11,55	41,80	0,62	0,05	0,05	0,022	7400	2100
Marian	7,06	9,19	74	6,34	11,76	55,0	0,50	0,04	0,05	0,032	950	210
Aija	6,45	3,52	68,4	6,14	9,16	35,2	0,50	0,03	0,05	0,062	82	13
Caraz	7,30	14,3	81,7	6,14	5,44	41,8	0,61	0,09	0,06	0,035	4200	1600
Chiquian	7,28	431	224	7,43	4,72	129,8	0,72	0,32	0,05	0,020	550	110
Noviembre												
Bellavista	7,02	5,25	59,9	4,90	46,00	37,0	0,51	0,10	0,05	0,020	54	11
Paria	7,12	4,56	61,7	5,90	42,00	38,0	0,50	0,08	0,05	0,020	62	44
Marian	6,95	6,20	64,5	6,0	46,00	40,0	0,50	0,10	0,05	0,020	38	22
Aija	6,00	1,10	61,2	6,34	11,00	31,0	0,70	0,05	0,05	0,060	70	18
Caraz	7,50	9,81	81,0	7,92	8,50	36,0	0,52	0,08	0,05	0,020	340	180
Chiquian	7,10	16,5	304	80	14,0	64,0	0,63	0,07	0,05	0,020	204	98
Diciembre												
Bellavista	7,12	4,78	68,1	6,53	2,61	30,80	0,52	0,06	0,05	0,025	250	34
Paria	7,10	4,85	65,0	5,94	2,94	33,0	0,50	0,06	0,05	0,028	310	42
Marian	7,08	3,16	64,2	5,74	3,37	37,4	0,51	0,05	0,05	0,025	140	18
Aija	6,68	1,16	47,7	5,74	0,30	28,6	0,50	0,08	0,05	0,031	80	10
Caraz	7,52	8,20	83,6	6,34	5,20	37,4	0,62	0,08	0,06	0,029	320	150
Chiquian	7,20	23,1	241	7,13	27,37	176	0,53	0,04	0,05	0,036	320	85

Fuente: EPS Chavín S.A.

15.27 ADMINISTRACIÓN HUARAZ: AGUA POTABLE POR PARÁMETROS , SEGÚN MESES Y FUENTE DE TRATAMIENTO Y REDES DE DISTRIBUCION, 2007

Planta de Tratamiento	ph	Turb. NTU	Cond. Us/cm	Clorur. Mg/lt.	Sulf. Mg/lt.	Dureza mg/lt.	Nitrat mg/lt.	Hier. Mg/lt	Mang. Mg/lt.	Alum. Mg/lt.	Cobr. Mg/lt	Col. Tot mg/lt.	Col.Fec ufc/100
Enero													
Bellavista	7,00	0,36	197,0	6,30	75,0	62,0	0,95	0,02	0,05	0,09	-	0,0	0,0
Paria	7,15	4,38	59,2	3,90	6,5	25,0	0,38	0,015	0,05	0,02	-	0,0	0,0
Marian	7,08	4,42	57,7	3,90	6,5	27,0	0,51	0,015	0,05	0,02	-	0,0	0,0
Aija	6,85	2,10	69,0	7,60	15,1	35,0	0,89	0,06	0,05	0,04	-	0,0	0,0
Caraz	7,45	14,50	81,0	3,90	87,5	24,0	1,65	0,21	0,05	0,05	-	0,0	0,0
Chiquian	7,45	2,58	193,3	3,74	40,0	70,0	0,94	0,08	0,05	0,04	-	0,0	0,0
Febrero													
Bellavista	7,00	2,38	183,8	6,30	61,0	58,0	0,60	0,02	0,05	0,183	-	0,0	0,0
Paria	6,90	2,77	67,6	9,35	17,0	23,6	0,50	0,02	0,05	0,094	-	0,0	0,0
Marian	6,75	1,69	99,6	8,42	21,0	27,1	0,55	0,02	0,05	0,082	-	0,0	0,0
Aija	6,50	1,25	88,2	4,96	19,0	26,0	1,70	0,08	0,05	0,02	-	0,0	0,0
Caraz	7,28	9,22	79,3	7,39	15,0	26,7	0,60	0,06	0,11	0,070	-	0,0	0,0
Chiquian	7,20	0,91	202,0	3,97	30,0	77,0	1,00	0,08	0,05	0,02	-	0,0	0,0
Marzo													
Bellavista	6,96	1,88	180,2	6,70	63,0	59,0	0,50	0,02	0,05	0,153	-	0,0	0,0
Paria	6,85	4,28	65,3	2,98	16,0	18,2	0,60	0,03	0,05	0,058	-	0,0	0,0
Marian	6,86	3,25	56,3	3,97	14,0	18,6	0,60	0,03	0,05	0,042	-	0,0	0,0
Aija	6,70	1,19	85,0	3,97	19,0	54,3	1,60	0,09	0,05	0,090	-	0,0	0,0
Caraz	7,20	14,50	64,6	6,32	16,0	21,3	0,70	0,07	0,10	0,132	-	0,0	0,0
Chiquian	7,10	0,83	198,0	3,97	34,0	75,3	1,10	0,07	0,06	0,030	-	0,0	0,0
Abril													
Bellavista	6,50	1,76	163,5	6,93	56,0	68,2	0,65	0,05	0,05	0,170	-	0,0	0,0
Paria	6,90	1,18	55,8	2,97	14,0	24,2	0,55	0,05	0,05	0,030	-	0,0	0,0
Marian	7,20	2,73	57,9	2,97	14,0	22,0	0,60	0,66	0,05	0,030	-	0,0	0,0
Aija	6,10	1,72	75,1	4,96	27,0	28,6	0,60	0,03	0,06	0,034	-	0,0	0,0
Caraz	7,30	2,.18	101,9	11,88	20,0	46,2	0,70	0,08	0,06	0,162	-	0,0	0,0
Chiquian	6,60	2,96	387,0	21,08	48,0	175,3	1,10	0,02	0,13	0,082	-	0,0	0,0
Mayo													
Bellavista	6,70	0,98	196,4	7,92	95,0	70,4	0,60	0,03	0,05	0,086	-	0,0	0,0
Paria	7,00	0,94	66,2	6,93	80,0	39,6	0,50	0,05	0,05	0,069	-	0,0	0,0
Marian	7,00	0,75	66,9	7,13	110,0	41,8	0,50	0,02	0,05	0,098	-	0,0	0,0
Aija	6,80	0,57	82,7	10,89	80,0	39,6	0,50	0,01	0,05	0,056	-	0,0	0,0
Caraz	7,00	2,32	106,6	11,09	25,0	35,2	0,50	0,04	0,05	0,126	-	0,0	0,0
Chiquian	6,60	2,40	125,4	6,93	60,0	59,4	0,50	0,06	0,05	0,040	-	0,0	0,0
Junio													
Bellavista	7,20	0,97	230,0	6,47	150,0	103,4	0,40	0,03	0,05	0,172	-	0,0	0,0
Paria	7,00	1,29	64,7	5,88	80,0	35,2	0,80	0,02	0,05	0,047	-	0,0	0,0
Marian	7,00	1,98	64,5	5,68	80,0	35,2	0,60	0,02	0,05	0,055	-	0,0	0,0
Aija	6,70	0,85	52,7	4,90	45,0	39,6	0,50	0,02	0,05	0,032	-	0,0	0,0
Caraz	7,10	3,85	90,8	9,30	50,0	49,6	0,50	0,02	0,05	0,082	-	0,0	0,0
Chiquian	7,20	3,51	115,6	4,90	80,0	63,8	0,50	0,01	0,05	0,020	-	0,0	0,0

Continua …

15.27 ADMINISTRACIÓN HUARAZ: AGUA POTABLE POR PARAMETROS , SEGÚN MESES Y FUENTE DE TRATAMIENTO Y REDES DE DISTRIBUCION, 2007

Conclusión.

Planta de Tratamiento	ph	Turb. NTU	Cond. Us/cm	Clorur. Mg/lt.	Sulf. Mg/lt.	Dureza mg/lt.	Nitrat mg/lt.	Hier. Mg/lt	Mang. Mg/lt.	Alum. Mg/lt.	Cobr. Mg/lt	Col. Tot mg/lt.	Col.Fec/uf c/100
Julio													
Bellavista	6,90	0,47	247,0	8,91	110,00	103,4	0,5	0,03	0,05	0,183	-	0,0	0,0
Paria	7,00	1,39	67,5	5,74	78,00	46,2	0,5	0,01	0,05	0,044	-	0,0	0,0
Marian	7,10	0,81	69,3	6,14	77,00	41,8	0,5	0,01	0,05	0,036	-	0,0	0,0
Aija	6,70	0,23	62,3	7,92	60,00	41,8	0,5	0,01	0,05	0,068	-	0,0	0,0
Caraz	7,00	0,79	84,7	8,32	16,00	35,2	0,6	0,03	0,05	0,028	-	0,0	0,0
Chiquian	7,40	3,60	290,0	7,72	43,00	116,6	0,6	0,04	0,05	0,092	-	0,0	0,0
Agosto													
Bellavista	6,90	0,52	290,0	13,86	100,00	129,8	0,5	0,01	0,05	0,173	-	0,0	0,0
Paria	7,40	0,91	75,1	8,91	57,00	61,6	0,6	0,06	0,05	0,056	-	0,0	0,0
Marian	7,30	0,89	76,6	7,91	70,00	61,6	0,6	0,05	0,05	0,037	-	0,0	0,0
Aija	6,72	1,68	55,2	8,91	13,00	24,2	0,7	0,01	0,05	0,039	-	0,0	0,0
Caraz	6,70	2,54	72,2	7,92	18,00	35,2	0,5	0,20	0,07	0,103	-	0,0	0,0
Chiquian	7,00	2,49	278,0	5,94	95,00	118,8	0,6	0,01	0,05	0,130	-	0,0	0,0
Setiembre													
Bellavista	6,90	0,36	293,0	11,88	81,00	123,2	0,55	0,06	0,05	0,117	-	0,0	0,0
Paria	6,90	1,09	76,6	3,96	23,00	41,8	0,5	0,03	0,05	0,096	-	0,0	0,0
Marian	6,80	1,06	77,7	7,92	21,00	33,0	0,5	0,04	0,05	0,063	-	0,0	0,0
Aija	6,80	1,72	87,0	7,92	25,00	30,8	0,5	0,01	0,05	0,024	-	0,0	0,0
Caraz	6,70	0,43	80,9	9,90	21,00	35,2	0,6	0,04	0,05	0,062	-	0,0	0,0
Chiquian	7,20	3,20	203,0	6,93	39,00	96,8	0,5	0,03	0,05	0,048	-	0,0	0,0
Octubre													
Bellavista	6,90	0,62	241,0	11,88	84,00	120,2	0,5	0,02	0,05	0,074	-	0,0	0,0
Paria	6,80	3,73	72,8	9,48	26,00	50,2	0,5	0,03	0,05	0,048	-	0,0	0,0
Marian	6,80	3,26	64,3	5,94	24,00	32,7	0,5	0,05	0,05	0,018	-	0,0	0,0
Aija	6,60	1,64	93,8	7,92	14,60	26,4	0,5	0,04	0,05	0,073	-	0,0	0,0
Caraz	6,80	0,40	78,0	8,91	12,77	30,8	0,6	0,02	0,05	0,071	-	0,0	0,0
Chiquian	7,00	3,31	282,0	6,93	45,00	125,4	0,5	0,02	0,05	0,129	-	0,0	0,0
Noviembre													
Bellavista	6,70	0,63	210,4	12,86	78,30	120,2	0,5	0,01	0,05	0,136	-	0,0	0,0
Paria	6,90	2,83	70,1	5,76	12,16	32,6	0,5	0,06	0,05	0,075	-	0,0	0,0
Marian	6,90	2,75	70,4	5,72	12,10	35,2	0,5	0,09	0,05	0,058	-	0,0	0,0
Aija	6,60	0,87	62,8	10,89	10,48	28,6	0,6	0,05	0,05	0,055	-	0,0	0,0
Caraz	6,80	0,61	75,2	11,81	10,89	57,2	0,5	0,06	0,05	0,044	-	0,0	0,0
Chiquian	7,00	2,25	232,0	5,94	36,40	99,0	0,6	0,02	0,05	0,125	-	0,0	0,0
Diciembre													
Bellavista	6,70	0,56	199,3	11,50	78,83	87,2	0,5	0,03	0,05	0,078	-	0,0	0,0
Paria	7,00	2,03	69,0	7,42	11,10	35,3	0,5	0,04	0,05	0,023	-	0,0	0,0
Marian	6,80	3,36	68,6	7,92	11,04	33,0	0,5	0,01	0,05	0,087	-	0,0	0,0
Aija	6,60	0,45	62,9	9,10	9,48	24,2	0,6	0,02	0,05	0,036	-	0,0	0,0
Caraz	6,60	0,89	73,2	6,93	13,25	28,6	0,5	0,04	0,05	0,036	-	0,0	0,0
Chiquian	7,20	2,92	246,0	10,89	31,62	116,6	0,7	0,01	0,05	0,036	-	0,0	0,0

Fuente: EPS Chavín S.A.

15.28 ADMINISTRACIÓN HUARAZ: AGUA POTABLE POR PARAMETROS , SEGÚN MESES Y FUENTE DE TRATAMIENTO Y REDES DE DISTRIBUCION, 2008

Planta de Tratamiento	ph	Turb. NTU	Cond. Us/cm	Clorur. Mg/lt.	Sulf. Mg/lt.	Dureza mg/lt.	Nitrat mg/lt.	Hier. Mg/lt	Mang. Mg/lt.	Alum. Mg/lt.	Cobr. Mg/lt	Col. Tot mg/lt.	Col.Fec ufc/100
Enero													
Bellavista	6,88	0,59	172,.3	8,10	63,7	106,3	-	0,02	0,05	0,063	-	0,0	0,0
Paria	7,05	3,30	60,3	5,18	7,86	24,8	-	0,02	0,05	0,04	-	0,0	0,0
Marian	6,85	2,90	62,3	7,92	8,20	32,5	-	0,02	0,05	0,04	-	0,0	0,0
Aija	6,74	0,35	78,4	6,14	0,63	39,6	-	0,05	0,05	0,02	-	0,0	0,0
Caraz	6,62	1,86	71,7	10,3	15,5	22,0	-	0,20	0,05	0,09	-	0,0	0,0
Chiquian	7,24	1,97	184,3	6,73	19,64	92,4	-	0,03	0,05	0,043	-	0,0	0,0
Febrero													
Bellavista	6,68	0,76	146,3	11,83	79,35	89,76	-	0,02	0,05	0,093	-	0,0	0,0
Paria	6,98	3,15	58,6	5,18	9,36	30,1	-	0,04	0,05	0,093	-	0,0	0,0
Marian	6,73	3,18	56,9	7,92	9,25	28,3	-	0,05	0,05	0,086	-	0,0	0,0
Aija	6,.59	0,40	69,5	8,91	14,31	21,67	-	0,13	0,05	0,091	-	0,0	0,0
Caraz	6,87	1,44	68,3	7,92	13,88	33,0	-	0,23	0,05	0,09	-	0,0	0,0
Chiquian	7,33	3,5	209	9,9	45,43	101,2	-	0,10	0,05	0,173	-	0,0	0,0
Marzo													
Bellavista	6,72	0,98	141,3	8,91	75,35	68,2	-	0,04	0,05	0,088	-	0,0	0,0
Paria	6,89	2,72	58,5	5,94	10,58	33,0	-	0,05	0,05	0,029	-	0,0	0,0
Marian	6,68	3,29	66,8	5,26	10,36	28,6	-	0,08	0,05	0,022	-	0,0	0,0
Aija	6,80	1,22	57,3	5,94	10,16	24,2	-	0,04	0,05	0,020	-	0,0	0,0
Caraz	6,67	3,22	84,8	9,50	15,25	33,0	-	0,23	0,05	0,061	-	0,0	0,0
Chiquian	7,20	2,85	209	5,94	66,72	112,2	-	0,03	0,05	0,02	-	0,0	0,0
Abril													
Bellavista	6,73	0,61	152,3	5,94	61,89	77,0	-	0,04	0,05	0,098	-	0,0	0,0
Paria	6,85	1,83	61,6	4,95	5,73	28,6	-	0,06	0,05	0,064	-	0,0	0,0
Marian	6,85	3,27	64,3	6,93	9,16	30,8	-	0,06	0,05	0,035	-	0,0	0,0
Aija	6,83	1,81	56,9	4,95	10,78	26,4	-	0,05	0,05	0,026	-	0,0	0,0
Caraz	6,66	0,96	73,9	10,89	11,47	28,6	-	0,10	0,05	0,062	-	0,0	0,0
Chiquian	7,28	0,76	312	5,94	16,78	138,6	-	0,03	0,05	0,038	-	0,0	0,0
Mayo													
Bellavista	6,68	0,60	178,9	8,91	66,4	96,4	-	0,03	0,05	0,170	-	0,0	0,0
Paria	6,95	1,99	70,5	5,94	1,12	35,2	-	0,05	0,05	0,028	-	0,0	0,0
Marian	6,71	2,15	64,8	7,33	5,63	33,0	-	0,05	0,05	0,032	-	0,0	0,0
Aija	7,00	3,81	76,0	5,45	12,1	35,2	-	0,05	0,05	0,024	-	0,0	0,0
Caraz	6,90	2,68	97,8	8,42	14,97	39,6	-	0,24	0,05	0,062	-	0,0	0,0
Chiquian	7,06	1,6	291	8,91	37,2	110,0	-	0,05	0,05	0,035	-	0,0	0,0
Junio													
Bellavista	6,95	1,08	66,3	5,94	7,09	39,6	-	0,03	0,05	0,045	-	0,0	0,0
Paria	6,98	1,26	72,4	7,92	6,95	33,0	-	0,02	0,05	0,025	-	0,0	0,0
Marian	6,91	1,94	70,6	5,94	6,05	30,8	-	0,02	0,05	0,032	-	0,0	0,0
Aija	6,50	1,2	63,0	4,95	13,15	28,6	-	0,04	0,05	0,029	-	0,0	0,0
Caraz	7,03	0,77	98,0	5,45	11,12	30,8	-	0,08	0,05	0,067	-	0,0	0,0
Chiquian	6,74	1,58	289	7,92	20,76	116,6	-	0,03	0,05	0,058	-	0,0	0,0

Continua …

15.28 ADMINISTRACIÓN HUARAZ: AGUA POTABLE POR PARAMETROS , SEGÚN MESES Y FUENTE DE TRATAMIENTO Y REDES DE DISTRIBUCION, 2008

Conclusión …

Planta de Tratamiento	ph	Turb. NTU	Cond. Us/cm	Clorur. Mg/lt.	Sulf. Mg/lt.	Dureza mg/lt.	Nitrat mg/lt.	Hier. Mg/lt	Mang. Mg/lt.	Alum. Mg/lt.	Cobr. Mg/lt	Col. Tot mg/lt.	Col.Fec/uf c/100
Julio													
Bellavista	6,59	0,81	109,7	6,93	33,74	55,0	-	0,10	0,15	0,086	-	0,0	0,0
Paria	6,90	1,55	64,6	6,93	6,93	33,0	-	0,02	0,05	0,021	-	0,0	0,0
Marian	7,05	2,18	64,0	5,94	7,06	26,4	-	0,05	0,05	0,026	-	0,0	0,0
Aija	6,60	2,36	120,7	5,74	38,52	46,2	-	0,07	0,05	0,060	-	0,0	0,0
Caraz	6,88	0,46	84,4	6,93	13,35	28,6	-	0,06	0,05	0,040	-	0,0	0,0
Chiquian	7,30	3,82	210	4,95	29,76	99,0	-	0,06	0,05	0,092	-	0,0	0,0
Agosto							-						
Bellavista	6,71	0,64	103,1	5,94	42,77	50,6	-	0,06	0,12	0,079	-	0,0	0,0
Paria	6,89	1,68	72,15	4,.95	7,19	33,0	-	0,05	0,06	0,087	-	0,0	0,0
Marian	6,98	3,85	72,5	5,94	7,72	28,6	-	0,08	0,05	0,094	-	0,0	0,0
Aija	6,61	0,68	61,3	5,15	27,64	30,8	-	0,07	0,05	0,064	-	0,0	0,0
Caraz	7,12	0,24	90,1	6,93	14,10	44,0	-	0,04	0,05	0,054	-	0,0	0,0
Chiquian	6,55	1,47	249	4,95	50,74	129,8	-	0,06	0,05	0,083	-	0,0	0,0
Setiembre													
Bellavista	6,81	4,00	76,1	6,73	15,24	37,4	0,52	0,04	0,05	0,070	-	0,0	0,0
Paria	6,82	4,35	78,6	6,73	15,56	37,4	0,80	0,03	0,05	0,058	-	0,0	0,0
Marian	6,94	3,96	75,8	6,44	14,71	37,4	0,50	0,07	0,05	0,068	-	0,0	0,0
Aija	6,71	1,85	63,0	4,85	9,37	44,0	0,50	0,04	0,05	0,038	-	0,0	0,0
Caraz	6,91	0,99	87,7	6,14	12,18	33,0	0,76	0,04	0,05	0,031	-	0,0	0,0
Chiquian	6,64	2,79	234	7,92	35,34	116,6	0,82	0,02	0,05	0,093	-	0,0	0,0
Octubre													
Bellavista	6,86	4,26	72,5	5,94	3,08	41,8	0,50	0,03	0,05	0,068	-	0,0	0,0
Paria	6,90	4,35	74,8	6,34	10,43	39,6	0,60	0,02	0,05	0,047	-	0,0	0,0
Marian	6,92	4,32	73,5	5,94	10,01	44,0	0,50	0,04	0,05	0,020	-	0,0	0,0
Aija	6,59	1,78	66,8	5,74	9,90	37,4	0,50	0,01	0,05	0,081	-	0,0	0,0
Caraz	7,02	1,05	87,8	6,44	11,39	39,6	0,58	0,02	0,05	0,031	-	0,0	0,0
Chiquian	6,71	4,52	216	7,72	38,79	103,4	0,70	0,04	0,05	0,026	-	0,0	0,0
Noviembre													
Bellavista	6,95	2,20	61,5	5,4	46,0	36,0	0,51	0,05	0,05	0,020	-	0,0	0,0
Paria	7,04	3,25	62	5,20	43,0	38,0	0,50	0,05	0,05	0,020	-	0,0	0,0
Marian	7,00	3,80	65,6	5,0	47,0	38,0	0,50	0,03	0,05	0,030	-	0,0	0,0
Aija	6,80	1,60	63,2	7,5	9,60	32,0	0,70	0,04	0,05	0,070	-	0,0	0,0
Caraz	6,80	0,79	89,0	5,94	14,0	26,0	0,56	0,04	0,05	0,030	-	0,0	0,0
Chiquian	7,10	0,80	241	7,0	17,0	70,0	0,60	0,05	0,05	0,080	-	0,0	0,0
Diciembre													
Bellavista	6,98	3,23	64,7	6,34	3,02	37,4	0,50	0,01	0,05	0,02	-	0,0	0,0
Paria	6,97	2,08	65,9	5,94	2,81	35,2	0,50	0,02	0,05	0,033	-	0,0	0,0
Marian	6,95	2,58	66,9	5,54	3,34	33,0	0,51	0,01	0,05	0,020	-	0,0	0,0
Aija	6,61	0,80	56,1	5,74	0,58	19,8	0,50	0,01	0,05	0,030	-	0,0	0,0
Caraz	7,05	0,95	90,5	6,14	9,28	37,4	0,54	0,02	0,05	0,026	-	0,0	0,0
Chiquian	7,20	1,02	200	7,33	28,97	121,0	0,50	0,02	0,05	0,053	-	0,0	0,0

Fuente: EPS Chavín S.A.



XVI TRANSPORTES Y COMUNICACIONES

XVI TRANSPORTES Y COMUNICACIONES

Este capítulo presenta datos estadísticos sobre la red vial, según superficie de rodadura, así mismo contiene información sobre flujo total de vehículos liviano y pesados por las garitas de control del departamento.

Se muestra además, datos sobre el parque automotor departamental por clase de vehículo y número de placas asignadas, categoría de Licencias de Conducir en el Departamento.

Se tiene información del tráfico postal de la ciudad de Huaraz y Chimbote, de la correspondencia nacida y distribuida, tanto común como certificada.

Así mismo se cuenta con información sobre las distancias de las principales ciudades dentro del departamento, así como de las capitales del País.

16.1 PERU: AERÓDROMOS Y AEROPUERTOS POR PROPIEDAD, SEGÚN DEPARTAMENTO, 2008

(Unidades)

Departamento	Total	Estado							Privado 5/			
		En concesión 1/2/			CORPAC S.A. 3/			Otras Entidades 4/		Uso público		Uso privado
		Aeropuertos		Aeródromos	Aeropuertos		Aeródromos	Helipuertos	Aeródromos	Helipuertos	Aeródromos	Helipuertos
		Nacional	Internacional		Nacional	Internacional						
Total	121	5	7	25	8	4	36	1	4	0	25	6
Amazonas	5	1	0	3	0	0	1	0	0	0	0	0
Ancash	3	1	0	1	0	0	0	0	0	0	0	1
Apurimac	1	0	0	0	1	0	0	0	0	0	0	0
Arequipa	6	0	0	0	0	1	3	1	1	0	0	0
Ayacucho	3	0	0	1	1	0	1	0	0	0	0	0
Cajamarca	3	1	0	0	1	0	1	0	0	0	0	0
Cusco	8	0	0	1	0	1	2	0	1	0	2	1
Huancavelica	0	0	0	0	0	0	0	0	0	0	0	0
Huanuco	3	0	0	1	1	0	1	0	0	0	0	0
Ica	4	0	1	1	0	0	0	0	0	0	1	1
Junin	9	0	0	1	1	0	5	0	0	0	2	0
La Libertad	9	0	1	0	0	0	3	0	1	0	4	0
Lambayeque	1	0	1	0	0	0	0	0	0	0	0	0
Lima	8	0	1	0	0	0	0	0	1	0	3	3
Loreto	17	0	1	5	1	0	6	0	0	0	4	0
Madre de Dios	5	0	0	1	1	0	1	0	0	0	2	0
Moquegua	3	0	0	1	0	0	0	0	0	0	2	0
Pasco	6	0	0	0	0	0	6	0	0	0	0	0
Piura	3	0	1	0	1	0	1	0	0	0	0	0
Puno	2	0	0	0	0	1	0	0	0	0	1	0
San Martin	8	1	0	6	0	0	0	0	0	0	1	0
Tacna	2	0	0	0	0	1	0	0	0	0	1	0
Tumbes	1	1	0	0	0	0	0	0	0	0	0	0
Ucayali	11	0	1	3	0	0	5	0	0	0	2	0

1/ Consorcio Lima Aiport Partners SRL por contrato de concesión para la construcción, mejora, conservación y explotación del Aeropuerto Internacional "Jorge Chavez" a partir del 14 de febrero del 2001.

2/ Aeropuerto del Perú S.A., es el concesionario de los aeropuertos de: Chachapoyas, Trujillo, Cajamarca, Anta-Huaraz, Pucallpa, Iquitos, Tarapoto, Talara y Tumbes a partir del 06 de diciembre del 2006.

3/ Corporación Peruana de Aeropuertos y Aviación Comercial S.A. (CORPAC S.A), empresa del Estado Peruano encargado de brindar los servicios de aeronavegación y aeropuertuario.

4/ Gobiernos regionales, municipios, comunidades campesinas y/o nativas, etc.

5/ Empresas mineras, petroleras, agro-industriales y otras personas naturales o jurídicas.

Fuente: INEI- "Perú Compendio Estadístico, 2009"

16.2 PERÚ: PARQUE AUTOMOTOR EN CIRCULACIÓN A NIVEL NACIONAL, SEGÚN DEPARTAMENTO 2000-2008

(Unidades)

Departamento	2000	2001	2002	2003	2004	2005	2006	2007	2008
Total	1162859	1209006	1252006	1290471	1305233	1349510	1379671	1442387	1550948
Amazonas	1287	1590	1777	2019	2768	3349	3684	3720	3742
Ancash	17759	18980	19884	20714	20613	20849	21069	21642	22263
Apurimac	2490	2946	3407	3747	3896	4143	4367	4395	4404
Arequipa	68997	72885	75769	78025	78033	79676	80617	84167	91028
Ayacucho	3367	3770	4193	4558	4658	4974	5177	5338	6567
Cajamarca	6541	7368	8201	9113	10311	12228	13435	14377	15450
Cusco	29251	32412	35867	38030	38068	39222	40139	41453	43474
Huancavelica	829	911	957	1047	1092	1208	1314	1332	1439
Huànuco	10519	10818	11192	11624	11847	12269	12526	12555	12890
Ica	21052	21837	22751	23649	23538	24008	24256	24566	26868
Junìn	41164	42553	43973	45545	45713	46746	47256	48840	50466
La Libertad	38856	40119	41454	42837	43339	45325	46465	48946	53141
Lambayeque	35126	36245	37157	38315	39314	41528	42649	43764	45687
Lima 1/	776820	802748	825198	846227	854549	880699	898106	943051	1022864
Loreto	5442	5510	5542	5610	5825	6170	6489	6404	6359
Madre de Dios	604	630	654	695	771	881	975	1014	1053
Moquegua	8030	8258	8508	8773	8979	9428	9716	10754	11552
Pasco	3562	3822	4134	4387	4551	4789	4952	5525	6269
Piura	29325	29844	30272	31157	31394	32738	34181	34630	35774
Puno	22074	23340	25983	26645	27046	28314	29194	30750	32523
San Martín	4603	4837	5091	5373	5992	6784	7626	7618	7623
Tacna	26563	28557	30554	32366	32256	32466	32513	34442	36398
Tumbes	2782	2842	2874	2954	3243	3801	4242	4236	4213
Ucayali	5816	6184	6614	7061	7437	7915	8723	8868	8901

Fuente: INEI- "Perú Compendio Estadístico, 2009"

16.3 DEPARTAMENTO DE ANCASH: PARQUE AUTOMOTOR, SEGÚN CLASE DE VEHICULO, 2002-2008

(Unidades)

Clase de vehìculos	Años						
	2002	2003	2004	2005	2006	2007 P/	2008 P/
TOTAL	**19884**	**20714**	**20613**	**20849**	**21069**	**457**	**506**
Automòviles	7870	8107	8084	8294	8406	86	135
Station wagon	2664	3074	3103	3165	3319	130	78
Camioneta Pick Up	2579	2576	2552	2560	2574	113	100
Camioneta Rural	3452	3605	3568	3532	3462	62	66
Camioneta Panel	166	188	197	206	220	2	5
Omnibus	708	707	694	683	678	9	9
Camiòn	2016	2022	1984	1982	1972	23	37
Remolcador	159	162	161	160	166	5	4
Remolque y Semi Romolque	270	273	270	267	272	6	24
Motocicleta						21	48

P/ Cifras preliminares

Fuente: Dirección Regional de Transporte y Comunicaciones- Dirección Sub Regional Pacífico

16.4 SUB REGIÓN PACÍFICO: EMISIÓN DE LICENCIAS DE CONDUCIR POR MES, 2006

(Unidades)

Servicio	Total	Ene.	Feb.	Mar	Abr	May	Jun	Jul	Ago	Sep	Oct	Nov	Dic
Total	**4285**	**785**	**438**	**242**	**411**	**184**	**0**	**0**	**716**	**256**	**726**	**282**	**245**
Sub Total 1	**2643**	**498**	**267**	**120**	**273**	**94**	**0**	**0**	**460**	**146**	**483**	**158**	**144**
A- I Nueva	**1865**	343	194	73	201	55	0	0	362	98	353	78	108
Recategorización A- II	**621**	128	62	40	60	35	0	0	74	33	101	62	26
Recategorización A- III	**157**	27	11	7	12	4	0	0	24	15	29	18	10
Sub Total 1	**377**	**59**	**34**	**30**	**36**	**17**	**0**	**0**	**64**	**22**	**58**	**43**	**14**
Duplicado A- I	**269**	43	19	26	23	12	0	0	46	16	43	32	9
Duplicado A- II	**59**	8	5	3	9	1	0	0	13	3	8	7	2
Duplicado A- III	**49**	8	10	1	4	4	0	0	5	3	7	4	3
Sub Total 1	**1039**	**161**	**121**	**67**	**82**	**64**	**0**	**0**	**162**	**75**	**160**	**65**	**82**
Revalidación A- I	**181**	26	24	8	8	8	0	0	33	14	28	15	17
Revalidación A- II	**369**	51	38	23	31	20	0	0	70	25	57	28	26
Revalidación A- III	**489**	84	59	36	43	36	0	0	59	36	75	22	39
Sub Total 1	**226**	**67**	**16**	**25**	**20**	**9**	**0**	**0**	**30**	**13**	**25**	**16**	**5**
Canje a- I	**37**	4	5	3	3	0	0	0	7	2	8	3	2
Canje A- II	**115**	37	7	13	11	6	0	0	15	7	10	8	1
Canje A- III	**74**	26	4	9	6	3	0	0	8	4	7	5	2

Fuente: Dirección Regional de Transporte y Comunicaciones- Dirección Sub Regional Pacífico

16.5 SUB REGIÓN PACÍFICO: EMISIÓN DE LICENCIAS DE CONDUCIR POR MES, 2007

(Unidades)

Servicio	Total	Enc.	Feb.	Mar	Abr	May	Jun	Jul	Ago	Sep	Oct	Nov	Dic
Total	**7493**	**224**	**444**	**0**	**1318**	**1280**	**0**	**1559**	**303**	**997**	**497**	**776**	**95**
Sub Total 1	**3769**	**154**	**235**	**0**	**675**	**721**	**0**	**754**	**204**	**550**	**153**	**292**	**31**
A- I Nueva	**2460**	130	162	0	427	426	0	505	150	397	79	175	9
Recategorización A- II	**802**	16	54	0	128	150	0	177	36	117	50	55	19
Recategorización A- III	**507**	8	19	0	120	145	0	72	18	36	24	62	3
Sub Total 1	**449**	**20**	**41**	**0**	**96**	**60**	**0**	**66**	**23**	**38**	**19**	**69**	**17**
Duplicado A- I	**305**	11	24	0	74	36	0	48	15	22	13	50	12
Duplicado A- II	**66**	3	8	0	16	6	0	10	2	7	1	10	3
Duplicado A- III	**78**	6	9	0	6	18	0	8	6	9	5	9	2
Sub Total 1	**2920**	**50**	**168**	**0**	**423**	**413**	**0**	**650**	**71**	**369**	**320**	**409**	**47**
Revalidación A- I	**771**	7	22	0	88	107	0	211	15	86	85	134	16
Revalidación A- II	**857**	25	58	0	139	125	0	178	24	120	66	111	11
Revalidación A- III	**1292**	18	88	0	196	181	0	261	32	163	169	164	20
Sub Total 1	**355**	**0**	**0**	**0**	**124**	**86**	**0**	**89**	**5**	**40**	**5**	**6**	**0**
Canje a- I	**115**	0	0	0	31	14	0	38	2	21	3	6	0
Canje A- II	**88**	0	0	0	26	22	0	25	1	14	0	0	0
Canje A- III	**152**	0	0	0	67	50	0	26	2	5	2	0	0

Fuente: Dirección Regional de Transporte y Comunicaciones- Dirección Sub Regional Pacífico

16.6 SUB REGIÓN PACÍFICO: EMISIÓN DE LICENCIAS DE CONDUCIR POR MES, 2008

(Unidades)

Servicio	Total	Ene.	Feb.	Mar	Abr	May	Jun	Jul.	Ago.	Sep.	Oct.	Nov.	Dic.
Total	**5436**	**476**	**538**	**695**	**335**	**663**	**192**	**597**	**287**	**594**	**586**	**170**	**300**
Sub Total 1	**2527**	**186**	**256**	**293**	**185**	**351**	**92**	**250**	**117**	**250**	**270**	**82**	**195**
A-I Nueva	1952	109	157	190	107	271	62	219	96	219	260	67	195
Recategorización A- II	431	52	80	76	60	62	21	23	15	23	8	11	0
Recategorización A- III	144	25	19	27	18	18	9	8	6	8	2	4	0
Sub Total 1	**574**	**56**	**52**	**64**	**33**	**77**	**18**	**72**	**39**	**72**	**43**	**36**	**12**
Duplicado A- I	365	38	32	43	21	52	13	45	21	45	32	23	0
Duplicado A- II	128	10	9	14	7	19	2	13	11	13	9	9	12
Duplicado A- III	81	8	11	7	5	6	3	14	7	14	2	4	0
Sub Total 1	**2225**	**218**	**224**	**274**	**112**	**224**	**80**	**272**	**131**	**272**	**273**	**52**	**93**
Revalidación A- I	829	76	102	110	33	89	27	114	55	114	96	13	0
Revalidación A- II	808	61	63	81	46	84	25	100	41	100	98	16	93
Revalidación A- III	588	81	59	83	33	51	28	58	35	58	79	23	0
Sub Total 1	**110**	**16**	**6**	**64**	**5**	**11**	**2**	**3**	**0**	**0**	**0**	**0**	**0**
Canje a- I	70	10	2	43	2	7	0	3	0	0	0	0	0
Canje A- II	22	3	1	14	2	1	1	0	0	0	0	0	0
Canje A- III	18	3	3	7	1	3	1	0	0	0	0	0	0

Fuente: Dirección Regional de Transporte y Comunicaciones - Dirección Sub Regional Pacífico

16.7 SUB REGIÓN HUARAZ: EMISIÓN DE LICENCIAS DE CONDUCIR POR MES, 2008

(Unidades)

Servicio	Total	Ene.	Feb.	Mar	Abr	May	Jun	Jul.	Ago.	Sep.	Oct.	Nov.	Dic.
Total	**6666**	**208**	**481**	**534**	**649**	**665**	**503**	**488**	**508**	**623**	**792**	**613**	**602**
Sub Total 1	**4264**	**0**	**304**	**348**	**470**	**428**	**326**	**281**	**273**	**398**	**577**	**416**	**443**
A- I Nueva	**2647**	0	154	265	333	266	209	164	173	243	333	264	243
Recategorización A- II	**1116**	0	81	63	95	112	85	78	67	114	177	103	136
Recategorización A- III	**501**	0	69	20	42	50	32	39	33	41	67	44	64
Sub Total 1	**493**	**50**	**39**	**44**	**47**	**53**	**12**	**48**	**57**	**46**	**54**	**27**	**16**
Duplicado A- I	**286**	25	19	29	25	24	36	23	27	27	30	13	8
Duplicado A- II	**104**	11	9	3	9	10	12	5	17	7	11	5	5
Duplicado A- III	**148**	14	11	12	13	19	9	20	13	12	13	9	3
Sub Total 1	**1909**	**158**	**138**	**142**	**132**	**184**	**165**	**159**	**178**	**179**	**161**	**170**	**143**
Revalidación A- I	**547**	33	41	34	34	48	43	48	60	55	49	57	45
Revalidación A- II	**508**	30	31	39	40	45	44	45	49	54	47	46	38
Revalidación A- III	**854**	95	66	69	58	91	78	66	69	70	65	67	60
Sub Total 1	**0**	**0**	**0**	**0**	**0**	**0**	**0**	**0**	**0**	**0**	**0**	**0**	**0**
Canje a- I	**0**	0	0	0	0	0	0	0	0	0	0	0	0
Canje A- II	**0**	0	0	0	0	0	0	0	0	0	0	0	0
Canje A- III	**0**	0	0	0	0	0	0	0	0	0	0	0	0

Fuente: Dirección Regional de Transporte y Comunicaciones- Dirección Sub Regional Pacífico

16.8 DEPARTAMENTO DE ANCASH: FLUJO TOTAL DE VEHICULOS POR GARITA DE CONTROL, PERIODO 2005 A MARZO 2009

Años y Meses	Total de Unidades	Garitas de Control		
		Catac	Huarmey	Vesique
2005	**2 532 152**	**192 905**	**732 498**	**1 343 617**
Enero	229 987	14 633	68 373	126 886
Febrero	204 214	14 092	60 013	111 467
Marzo	215 917	15 915	64 071	114 569
Abril	186 842	13 504	55 273	98 860
Mayo	204 620	15 165	57 926	110 349
Junio	199 222	14 597	56 786	106 593
Julio	224 659	19 770	64 267	115 022
Agosto	218 800	18 681	61 151	114 177
Setiembre	192 879	16 235	54 746	100 043
Octubre	213 348	18 026	61 592	110 234
Noviembre	210 574	15 992	60 679	111 829
Diciembre	231 090	16 295	67 621	123 588
2006	**1 579 104**	**206 816**	**789 319**	**1 412 700**
Enero	211 145	16 159	67 477	127 509
Febrero	192 721	15 051	63 122	114 548
Marzo	197 086	16 204	63 564	117 318
Abril	191 724	19 272	61 665	110 787
Mayo	188 529	17 135	60 461	110 933
Junio	185 530	11 846	62 623	111 061
Julio	206 229	19 915	68 605	117 709
Agosto	206 140	18 969	67 676	119 495
Setiembre	194 652	17 760	65 110	111 782
Octubre	203 171	18 646	68 162	116 363
Noviembre	202 350	17 573	66 869	117 908
Diciembre	229 558	18 286	73 985	137 287
2007	**2 541 559**	**25 142**	**915 552**	**1 600 865**
Enero	239 816	17 465	76 683	145 668
Febrero	211 077	7 677	71 303	132 097
Marzo	201 153	0	72 439	128 714
Abril	191 747	0	71 866	119 881
Mayo	199 304	0	71 963	127 341
Junio	196 869	0	72 492	124 377
Julio	210 371	0	76 944	133 427
Agosto	213 631	0	79 041	134 590
Setiembre	202 993	0	74 727	128 266
Octubre	218 040	0	81 560	136 480
Noviembre	215 830	0	78 795	137 035
Diciembre	240 728	0	87 739	152 989
2008	**4 119 033**	**0**	**1 489 661**	**2 629 372**
Enero	258 765	0	93 710	165 055
Febrero	241 388	0	85 339	156 049
Marzo	245 288	0	89 181	156 107
Abril	213 628	0	76 684	136 944
Mayo	228 854	0	83 770	145 084
Junio	219 413	0	79 928	139 485
Julio	246 870	0	91 529	155 341
Agosto	246 088	0	91 369	154 719
Setiembre	227 813	0	84 314	143 499
Octubre	236 264	0	87 335	148 929
Noviembre	231 829	0	87 687	144 142
Diciembre	253 563	0	90 481	163 082
2009	**634 635**	**0**	**224 167**	**410 468**
Enero	264 969	0	93 023	171 946
Febrero	241 891	0	84 668	157 223
Marzo	127 775	0	46 476	81 299

Fuente: Ministerio de Transportes y Comunicaciones- Gerencia de Operaciones- Unidad de Peaje

16.9 PERÚ: FLUJO VEHICULAR EN UNIDADES DE PAGO DE PEAJE, SEGÚN DEPARTAMENTO, 2000 - 2008

(Unidades)

Departamento	2000	2001	2002	2003	2004	2005	2006	2007	2008
Total	31845822	30481211	29707493	29802618	30597338	31485186	34676942	37596663	39931601
Amazonas	230215	208320	236834	222739	252201	361529	454995	542323	157210
Ancash	2298816	2215733	2250334	2227556	2286971	2269020	2415169	2541559	2849763
Apurimac	0	0	0	28667	138657	168406	216780	244891	306498
Arequipa	2578005	2458396	2502253	2435699	2784143	2855549	3210405	3638608	4237579
Ayacucho	199559	160742	151087	223344	299995	302892	333658	370215	462175
Cajamarca	0	0	0	128817	209241	206128	246531	262632	63040
Cusco	342667	237720	250627	409341	551952	581585	638773	684527	756903
Huànuco	675867	708909	781737	735088	798230	789432	866000	925395	1083389
Ica	2673452	2635308	2796251	2800235	2762142	2938095	3261032	3767703	4301105
Junìn	1712037	1592895	1141578	1080075	1080275	1212304	1821203	2190253	2412284
La Libertad	3819519	3842229	3905704	3833819	3760553	3816151	4081878	4127313	4465380
Lambayeque	1701855	1689507	1650387	1535143	1430232	1545259	2626093	2882390	1950933
Lima	9510584	8122436	7653871	7628675	7499562	7711927	7247419	7685997	8379944
Moquegua	632465	614959	590258	538619	550459	566241	658839	706539	837492
Pasco	0	0	0	76390	0	0	0	0	0
Piura	3355585	3255111	3179096	2987611	3013763	3332849	3494216	3732945	4122414
Puno	1425792	1400698	1376821	1408727	1559679	1724954	1755851	1837774	1928773
San Martín	0	0	0	10229	189230	304409	394339	472449	568326
Tacna	404925	329606	331084	477966	495322	490425	544366	598953	658814
Tumbes	284479	1008642	909571	1013878	934731	308031	409395	384197	389579

Fuente: INEI- "Perú Compendio Estadístico, 2009"

16.10 DEPARTAMENTO DE ANCASH: FLUJO DE VEHICULOS LIGEROS POR GARITA DE CONTROL, PERIODO 2005- MARZO 2009

Años y Meses	Total de Unidades	Garitas de Control		
		Catac	Huarmey	Vesique
2005	**1 006 037**	**81 466**	**189 024**	**616 539**
Enero	101 964	5 659	18 453	69 323
Febrero	86 469	6 000	16 166	56 403
Marzo	90 399	7 448	19 118	53 667
Abril	70 078	5 074	13 569	43 050
Mayo	79 597	5 972	14 780	49 438
Junio	75 582	5 559	13 735	46 626
Julio	95 255	9 868	19 081	53 019
Agosto	87 915	8 197	15 353	52 321
Setiembre	72 666	6 773	12 552	43 377
Octubre	80 956	7 726	15 078	47 591
Noviembre	75 080	6 429	13 325	46 350
Diciembre	90 076	6 761	17 814	55 374
2006	**920 904**	**90 638**	**197 036**	**633 230**
Enero	85 948	6 605	17 944	61 399
Febrero	77 607	6 320	17 004	54 283
Marzo	73 841	6 844	14 684	52 313
Abril	78 128	9 659	17 534	50 935
Mayo	70 453	7 085	13 922	49 446
Junio	70 192	7 510	14 739	47 943
Julio	82 607	9 293	19 041	54 273
Agosto	75 652	7 995	16 296	51 361
Setiembre	69 495	7 222	14 416	47 857
Octubre	73 365	7 616	15 618	50 131
Noviembre	71 887	7 060	15 442	49 385
Diciembre	91 729	7 429	20 396	63 904
2007	**983 426**	**10 429**	**243 452**	**729 545**
Enero	100 548	7 198	20 715	72 635
Febrero	88 663	3 231	19 707	65 725
Marzo	76 146	0	18 185	57 961
Abril	78 689	0	22 423	56 266
Mayo	74 334	0	17 629	56 705
Junio	73 516	0	18 069	55 447
Julio	83 002	0	21 665	61 337
Agosto	79 726	0	20 341	59 385
Setiembre	74 361	0	18 517	55 844
Octubre	80 790	0	21 337	59 453
Noviembre	77 497	0	19 176	58 321
Diciembre	96 154	0	25 688	70 466
2008	**1 096 904**	**0**	**259 209**	**837 695**
Enero	106 538	0	26596	79942
Febrero	100 272	0	24 640	75 632
Marzo	103 019	0	27 011	76 008
Abril	83 536	0	19 061	64 475
Mayo	87 830	0	23 069	64 761
Junio	79 853	0	19 497	60 356
Julio	98 703	0	26 704	71 999
Agosto	91 540	0	23 174	68 366
Setiembre	83 240	0	19 998	63 242
Octubre	65 873	0		65 873
Noviembre	89 670	0	23 205	66 465
Diciembre	106 830	0	26 254	80 576
2009	**274 510**	**0**	**62 621**	**211 889**
Enero	116 301	0	26717	89584
Febrero	104 912	0	23 910	81 002
Marzo	53 297	0	11 994	41 303

Fuente: Ministerio de Transportes y Comunicaciones -Gerencia de Operaciones - Unidad de Peaje.

16.11 DEPARTAMENTO DE ANCASH: FLUJO DE VEHICULOS PESADOS POR GARITA DE CONTROL PERIODO, 2005-A MARZO 2009

Años y Meses	Total de Unidades	Garitas de Control		
		Catac	Huarmey	Vesique
2005	**1 526 115**	**111 439**	**543 474**	**727 078**
Enero	128 023	8 974	49 920	57 563
Febrero	117 745	8 092	43 847	55 064
Marzo	125 518	8 467	44 953	60 902
Abril	116 764	8 430	41 704	55 810
Mayo	125 023	9 193	43 146	60 911
Junio	123 640	9 038	43 051	59 967
Julio	129 404	9 902	45 186	62 003
Agosto	130 885	10 484	45 798	61 856
Setiembre	120 213	9 462	42 194	56 666
Octubre	132 392	10 300	46 514	62 643
Noviembre	135 494	9 563	47 354	65 479
Diciembre	141 014	9 534	49 807	68 214
2006	**1 494 201**	**122 448**	**592 283**	**779 470**
Enero	125 197	9 554	49 533	66 110
Febrero	115 114	8 731	46 118	60 265
Marzo	123 245	9 360	48 880	65 005
Abril	113 596	9 613	44 131	59 852
Mayo	118 076	10 050	46 539	61 487
Junio	121 608	10 606	47 884	63 118
Julio	123 622	10 622	49 564	63 436
Agosto	130 488	10 974	51 380	68 134
Setiembre	125 157	10 538	50 694	63 925
Octubre	129 806	11 030	52 544	66 232
Noviembre	130 463	10 513	51 427	68 523
Diciembre	137 829	10 857	53 589	73 383
2007	**1 558 133**	**14 713**	**672 100**	**871 320**
Enero	139 268	10 267	55 968	73 033
Febrero	122 414	4 446	51 596	66 372
Marzo	125 007	0	54 254	70 753
Abril	113 058	0	49 443	63 615
Mayo	124 970	0	54 334	70 636
Junio	123 353	0	54 423	68 930
Julio	127 369	0	55 279	72 090
Agosto	133 905	0	58 700	75 205
Septiembre	128 632	0	56 210	72 422
Octubre	137 250	0	60 223	77 027
Noviembre	138 333	0	59 619	78 714
Diciembre	144 574	0	62 051	82 523
2008	**1 731 540**	**0**	**760 799**	**970 741**
Enero	152 227	0	67 114	85 113
Febrero	141 116	0	60 699	80 417
Marzo	142 269	0	62 170	80 099
Abril	130 092	0	57 623	72 469
Mayo	141 024	0	60 701	80 323
Junio	139 560	0	60 431	79 129
Julio	148 167	0	64 825	83 342
Agosto	154 548	0	68 195	86 353
Septiembre	144 573	0	64 316	80 257
Octubre	149 072	0	66 016	83 056
Noviembre	142 159	0	64 482	77 677
Diciembre	146 733	0	64 227	82 506
2009	**360 125**	**0**	**161 546**	**198 579**
Enero	148 668	0	66 306	82 362
Febrero	136 979	0	60 758	76 221
Marzo	74 478	0	34 482	39 996

Fuente: Ministerio de Transportes y Comunicaciones- Gerencia de Operaciones- Unidad de Peaje

16.12 DEPARTAMENTO DE ANCASH: RECAUDACION POR FLUJO TOTAL DE VEHICULOS POR GARITA DE CONTROL, 2005- MARZO 2009

Meses	Garitas de Control			
	Total	Catac 1/	Huarmey	Vesique
2005	**19 457 387,5**	**1 517 181,5**	**8 156 690,5**	**9 783 515,5**
Enero	1 696 889,5	116 702,0	706 154,0	874 033,5
Febrero	1 542 992,5	105 458,5	653 063,0	784 471,0
Marzo	1 588 423,0	116 468,5	671 218,0	800 736,5
Abril	1 457 547,0	109 434,0	616 844,5	731 268,5
Mayo	1 549 253,0	120 342,5	643 098,0	785 812,5
Junio	1 541 945,5	119 245,5	642 420,0	780 280,0
Julio	1 671 411,0	145 956,0	693 421,0	832 034,0
Agosto	1 653 865,5	142 931,5	691 047,0	819 887,0
Setiembre	1 492 664,5	128 259,0	622 605,5	741 800,0
Octubre	1 664 018,5	141 547,5	701 447,5	821 023,5
Noviembre	1 733 061,5	135 353,5	725 420,5	872 287,5
Diciembre	1 865 316,0	135 483,0	789 951,5	939 881,5
2006	**21 690 106,5**	**1 756 825,5**	**9 099 244,0**	**10 834 037,0**
Enero	1 842 312,5	137 261,0	764 010,0	941 041,5
Febrero	1 665 883,0	120 294,0	692 353,0	853 236,0
Marzo	1 767 666,0	130 479,0	739 674,0	897 513,0
Abril	1 629 853,0	138 695,5	674 084,5	817 073,0
Mayo	1 684 373,5	135 480,0	701 251,0	847 642,5
Junio	1 747 614,5	143 749,0	732 051,5	871 814,0
Julio	1 845 534,0	155 913,5	788 900,0	900 720,5
Agosto	1 916 117,0	162 515,5	813 104,5	940 497,0
Setiembre	1 824 352,5	153 919,5	769 067,5	901 365,5
Octubre	1 906 425,5	166 438,5	805 593,5	934 393,5
Noviembre	1 854 946,5	154 275,0	779 777,0	920 894,5
Diciembre	2 005 028,5	157 805,0	839 377,5	1 007 846,0
2007	**22 172 244,5**	**202 912,5**	**9 923 705,5**	**12 045 626,5**
Enero	2 009 018,5	140 003,0	831 804,5	1 037 211,0
Febrero	1 773 426,0	62 909,5	762 359,5	948 157,0
Marzo	1 756 891,5	0	787 678,5	969 213,0
Abril	1 604 167,0	0	718 321,5	885 845,5
Mayo	1 738 770,5	0	785 230,0	953 540,5
Junio	1 688 287,5	0	763 680,5	924 607,0
Julio	1 830 133,5	0	835 345,5	994 788,0
Agosto	1 895 366,5	0	865 560,5	1 029 806,0
Septiembre	1 812 455,5	0	824 302,5	988 153,0
Octubre	1 978 321,5	0	904 856,5	1 073 465,0
Noviembre	1 967 190,5	0	887 560,0	1 079 630,5
Diciembre	2 118 216,0	0	957 006,0	1 161 210,0
2008	**24 940 267,5**	**0**	**11 212 671,0**	**13 727 596,5**
Enero	2 203 184,0	0	976 073,0	1 227 111,0
Febrero	2 064 423,0	0	914 146,0	1 150 277,0
Marzo	2 056 290,5	0	909 145,0	1 147 145,5
Abril	1 904 364,0	0	847 169,5	1 057 194,5
Mayo	2 008 238,5	0	903 153,0	1 105 085,5
Junio	1 977 289,5	0	888 850,0	1 088 439,5
Julio	2 138 899,5	0	971 214,0	1 167 685,5
Agosto	2 198 976,5	0	1 003 467,5	1 195 509,0
Septiembre	2 031 556,5	0	920 472,0	1 111 084,5
Octubre	2 137 731,5	0	972 590,5	1 165 141,0
Noviembre	2 027 838,5	0	921 373,5	1 106 465,0
Diciembre	2 191 475,5	0	985 017,0	1 206 458,5
2009	**5 316 811,5**	**0**	**2 346 627,5**	**2 970 184,0**
Enero	2 218 523,0	0	979 500,5	1 239 022,5
Febrero	2 015 189,0	0	888 449,0	1 126 740,0
Marzo	1 083 099,5	0	478 678,0	604 421,5

1/ La Garita de Catac ha dejado de operar a partir de marzo del 2007

Fuente: Ministerio de Transportes y Comunicaciones- Gerencia de Operaciones-Unidad de Peaje

16.13 DEPARTAMENTO DE ANCASH: RECAUDACION POR FLUJO TOTAL DE VEHICULOS LIGEROS, POR UNIDAD DE PEAJE, 2005-MARZO 2009

Meses	Garitas de Control			
	Total	Catac 1/	Huarmey	Vesique
2005	**2 781 491,0**	**319 440,0**	**782 827,5**	**1 679 223,5**
Enero	277 453,5	23 100,0	69 082,5	185 271,0
Febrero	241 346,0	22 500,0	66 990,0	151 856,0
Marzo	258 992,0	30 510,0	78 847,5	149 634,5
Abril	190 742,5	20 617,5	54 172,5	115 952,5
Mayo	215 405,5	24 165,0	59 002,5	132 238,0
Junio	200 660,5	22 492,5	54 922,5	123 245,5
Julio	278 146,5	39 952,5	84 825,0	153 369,0
Agosto	230 109,0	31 297,5	63 915,0	134 896,5
Setiembre	193 635,5	25 050,0	51 540,0	117 045,5
Octubre	223 769,0	29 355,0	63 277,5	131 136,5
Noviembre	202 620,0	23 835,0	53 557,5	125 227,5
Diciembre	268 611,0	26 565,0	82 695,0	159 351,0
2006	**3 000 746,0**	**351 502,5**	**838 245,0**	**1 810 998,5**
Enero	285 313,5	25 620,0	73 470,0	186 223,5
Febrero	264 244,0	23 497,5	71 482,5	169 264,0
Marzo	234 400,5	25 762,5	61 867,5	146 770,5
Abril	261 191,5	37 110,0	76 447,5	147 634,0
Mayo	220 342,0	25 897,5	58 147,5	136 297,0
Junio	221 273,5	28 507,5	61 132,5	131 633,5
Julio	277 514,0	37 470,0	83 490,0	156 554,0
Agosto	239 533,0	31 867,5	67 110,0	140 555,5
Setiembre	218 879,0	28 162,5	58 582,5	132 134,0
Octubre	232 545,0	29 970,0	64 155,0	138 420,0
Noviembre	227 826,0	27 232,5	63 300,0	137 293,5
Diciembre	317 684,0	30 405,0	99 060,0	188 219,0
2007	**3 164 084,0**	**41 370,0**	**976 020,0**	**2 146 694,0**
Enero	335 171,5	28 522,5	85 830,0	220 819,0
Febrero	297 412,0	12 847,5	83 415,0	201 149,5
Marzo	247 780,0	0	72 945,0	174 835,0
Abril	257 532,5	0	86 190,0	171 342,5
Mayo	229 009,5	0	71 107,5	157 902,0
Junio	227 662,5	0	71 775,0	155 887,5
Julio	263 740,0	0	87 735,0	176 005,0
Agosto	251 836,0	0	82 687,5	169 148,5
Setiembre	228 709,0	0	69 360,0	159 349,0
Octubre	260 388,5	0	83 835,0	176 553,5
Noviembre	242 330,0	0	73 500,0	168 830,0
Diciembre	322 512,5	0	107 640,0	214 872,5
2008	**3 616 429,5**	**0**	**1 085 542,5**	**2 530 887,0**
Enero	344 209,5	0	97 245,0	246 964,5
Febrero	330 139,5	0	96 810,0	233 329,5
Marzo	333 539,5	0	101 190,0	232 349,5
Abril	268 775,5	0	73 162,5	195 613,0
Mayo	285 031,0	0	90 412,5	194 618,5
Junio	252 646,0	0	74 010,0	178 636,0
Julio	332 644,5	0	111 615,0	221 029,5
Agosto	286 029,5	0	86 220,0	199 809,5
Setiembre	257 524,5	0	73 470,0	184 054,5
Octubre	275 986,0	0	81 232,5	194 753,5
Noviembre	287 560,0	0	86 032,5	201 527,5
Diciembre	362 344,0	0	114 142,5	248 201,5
2009	**903 685,5**	**0**	**245 632,5**	**658 053,0**
Enero	384 545,5	0	101 452,5	283 093,0
Febrero	354 296,0	0	99 472,5	254 823,5
Marzo	164 844,0	0	44 707,5	120 136,5

1/ La Garita de Catac ha dejado de operar a partir de marzo del 2007
Fuente: Ministerio de Transportes y Comunicaciones- Gerencia de Operaciones-Unidad de Peaje

16.14 DEPARTAMENTO DE ANCASH: RECAUDACIÓN POR FLUJO TOTAL DE VEHICULOS PESADOS, POR UNIDAD DE PEAJE, 2005-MARZO 2009

Meses	Garitas de Control			
	Total	Catac 1/	Huarmey	Vesique
2005	**16 675 896,5**	**1 197 741,5**	**7 373 863,0**	**8 104 292,0**
Enero	1 419 436,0	93 602,0	637 071,5	688 762,5
Febrero	1 301 646,5	82 958,5	586 073,0	632 615,0
Marzo	1 329 431,0	85 958,5	592 370,5	651 102,0
Abril	1 266 804,5	88 816,5	562 672,0	615 316,0
Mayo	1 333 847,5	96 177,5	584 095,5	653 574,5
Junio	1 341 285,0	96 753,0	587 497,5	657 034,5
Julio	1 393 264,5	106 003,5	608 596,0	678 665,0
Agosto	1 423 756,5	111 634,0	627 132,0	684 990,5
Setiembre	1 299 029,0	103 209,0	571 065,5	624 754,5
Octubre	1 440 249,5	112 192,5	638 170,0	689 887,0
Noviembre	1 530 441,5	111 518,5	671 863,0	747 060,0
Diciembre	1 596 705,0	108 918,0	707 256,5	780 530,5
2006	**18 689 360,5**	**1 405 323,0**	**8 260 999,0**	**9 023 038,5**
Enero	1 556 999,0	111 641,0	690 540,0	754 818,0
Febrero	1 401 639,0	96 796,5	620 870,5	683 972,0
Marzo	1 533 265,5	104 716,5	677 806,5	750 742,5
Abril	1 368 661,5	101 585,5	597 637,0	669 439,0
Mayo	1 464 031,5	109 582,5	643 103,5	711 345,5
Junio	1 526 341,0	115 241,5	670 919,0	740 180,5
Julio	1 568 020,0	118 443,5	705 410,0	744 166,5
Agosto	1 676 584,0	130 648,0	745 994,5	799 941,5
Setiembre	1 605 473,5	125 757,0	710 485,0	769 231,5
Octubre	1 673 880,5	136 468,5	741 438,5	795 973,5
Noviembre	1 627 120,5	127 042,5	716 477,0	783 601,0
Diciembre	1 687 344,5	127 400,0	740 317,5	819 627,0
2007	**19 007 882,5**	**161 531,5**	**8 947 633,5**	**9 898 717,5**
Enero	1 678 823,0	112 469,5	747 974,5	818 379,0
Febrero	1 475 014,0	49 062,0	678 944,5	747 007,5
Marzo	1 509 111,5	0	714 733,5	794 378,0
Abril	1 346 628,0	0	632 131,5	714 496,5
Mayo	1 509 755,5	0	714 122,5	795 633,0
Junio	1 460 612,0	0	691 899,0	768 713,0
Julio	1 566 387,5	0	747 604,0	818 783,5
Agosto	1 643 501,5	0	782 866,5	860 635,0
Setiembre	1 583 579,5	0	754 916,5	828 663,0
Octubre	1 717 926,5	0	821 015,0	896 911,5
Noviembre	1 724 845,5	0	814 060,0	910 785,5
Diciembre	1 791 698,0	0	847 366,0	944 332,0
2008	**21322227,5**	**0**	**10127084,5**	**11195143,0**
Enero	1862965,5	0	880828,0	982137,5
Febrero	1734277,5	0	817336,0	916941,5
Marzo	1722673,0	0	807917,5	914755,5
Abril	1635588,5	0	774007,0	861581,5
Mayo	1723194,5	0	812740,5	910454,0
Junio	1724098,0	0	814840,0	909258,0
Julio	1806044,5	0	859599,0	946445,5
Agosto	1912421,0	0	917247,5	995173,5
Setiembre	1774025,5	0	846995,5	927030,0
Octubre	1861541,5	0	891358,0	970183,5
Noviembre	1740278,5	0	835341,0	904937,5
Diciembre	1825119,5	0	868874,5	956245,0
2009	**4413013,5**	**0**	**2100962,5**	**2312051,0**
Enero	1837962,0	0	880048,0	957914,0
Febrero	1660801,5	0	788944,0	871857,5
Marzo	914250,0	0	431970,5	482279,5

1/ La Garita de Catac ha dejado de operar a partir de marzo del 2007
Fuente: Ministerio de Transportes y Comunicaciones- Gerencia de Operaciones-Unidad de Peaje

16.15 PERÚ: LINEAS EN SERVICIO DE TELEFONOS FIJOS DE ABONADOS SEGÚN DEPARTAMENTO, 2004 - 2008

(Unidades)

Departamentos	2004	2005	2006	2007	2008
Total	**2049822**	**2250921**	**2400512**	**2672678**	**2877090**
Amazonas	5686	6381	6300	7111	6843
Ancash	49980	56097	59731	65283	70613
Apurimac	6229	6713	6920	7274	7906
Arequipa	97931	106961	115743	126388	134643
Ayacucho	12582	14156	16108	18129	18328
Cajamarca	25164	30477	31226	33736	35230
Cusco	41322	45288	48255	52066	54756
Huancavelica	2791	3342	3900	4045	3990
Huànuco	12427	14008	15014	16864	17713
Ica	44475	49384	52919	57476	61709
Junìn	50231	56382	61630	69721	73551
La Libertad	105665	120926	131099	151349	161122
Lambayeque	64971	73809	78756	89826	94353
Lima 1/	1335345	1442460	1525178	1686917	1834436
Loreto	27306	32561	37402	47121	52789
Madre de Dios	2869	3240	3484	4095	5558
Moquegua	9855	10970	12025	13371	12542
Pasco	4418	5051	5262	6329	6813
Piura	65652	76778	87062	102586	108716
Puno	21724	23468	24769	25899	26383
San Martín	18815	22591	23831	27289	30242
Tacna	19964	21878	23545	23935	24357
Tumbes	9203	10302	10555	12854	12129
Ucayali	15217	17698	19798	23014	22368

Fuente: INEI- "Perú Compendio Estadístico, 2009"

16.16 PERÚ: LÍNEAS EN SERVICIO DE TELÉFONOS MÓVILES SEGÚN DEPARTAMENTO, 2004 - 2008

(Unidades)

Departamento	2004	2005	2006	2007	2008
Total	**4092558**	**5583356**	**8772479**	**15417368**	**20951834**
Amazonas	5458	10512	22007	54398	98454
Ancash	76109	112382	199554	404793	582697
Apurimac	7725	14322	29496	71529	117619
Arequipa	196317	305259	504953	906511	1158143
Ayacucho	20197	31840	73031	188707	317653
Cajamarca	58773	79416	154775	337840	523119
Cusco	77497	119301	218709	436982	664205
Huancavelica	2079	4444	11648	28236	50216
Huànuco	21750	35454	68762	140489	240308
Ica	84054	143165	246097	456064	615055
Junìn	73668	116822	222278	461785	716885
La Libertad	189036	254580	436301	865880	1169056
Lambayeque	115724	171712	303933	627119	884995
Lima 1/	2795351	3597193	5203601	8238127	10635989
Loreto	32028	46684	81025	158652	235637
Madre de Dios	3242	8656	23074	50689	79367
Moquegua	24332	42060	73378	122256	153250
Pasco	6350	11968	31518	79508	123704
Piura	123170	184517	315724	629092	886554
Puno	58295	95854	203210	486482	726323
San Martín	14382	26862	62588	157182	285102
Tacna	61674	91882	145284	250885	313307
Tumbes	22001	39287	67645	118365	157495
Ucayali	23346	39184	73888	145797	216701

Fuente: INEI - "Perú Compendio Estadístico, 2009"

16.17 PERÚ: LÍNEAS EN SERVICIO DE TELÈFONOS PÚBLICO SEGÚN DEPARTAMENTOS, 2004 - 2008

(Unidades)

Departamento	2004	2005	2006	2007	2008
Total	**143777**	**151686**	**158314**	**171083**	**196659**
Amazonas	851	844	863	977	1246
Ancash	4814	4883	4519	5047	6686
Apurimac	1068	1077	1157	1356	1735
Arequipa	8334	8639	7905	7150	8671
Ayacucho	1843	1713	1638	1634	2413
Cajamarca	2855	2971	3161	3564	4201
Cusco	5117	5264	5297	5529	6379
Huancavelica	722	713	724	790	1204
Huànuco	1697	1776	1885	2213	2657
Ica	2958	3308	3533	3596	4632
Junìn	5854	5768	5852	5996	7097
La Libertad	7996	8280	8237	7790	10289
Lambayeque	4664	4861	4808	4947	6878
Lima 1/	76952	82452	88823	98330	106094
Loreto	2136	2174	2299	2564	3307
Madre de Dios	304	297	330	410	590
Moquegua	1037	1086	1194	1407	1448
Pasco	666	675	691	709	889
Piura	4928	5289	5546	6234	7850
Puno	2765	2945	2800	3408	3730
San Martín	1816	1907	1884	1929	2421
Tacna	2248	2556	2949	2992	3226
Tumbes	549	582	534	648	866
Ucayali	1603	1626	1685	1863	2150

Fuente: INEI- "Perú Compendio Estadístico, 2009"

16.18 PERÚ: ESTACIONES DE RADIODIFUSIÓN SONORA POR BANDA DE FRECUENCIA SEGÚN DEPARTAMENTO, 2008

(Unidades)

Departamento	2008			
	Total	Frecuencia modulada	Onda media	Onda Corta
Total	**2146**	**1648**	**425**	**73**
Amazonas	35	33	1	1
Ancash	130	118	11	1
Apurimac	54	48	5	1
Arequipa	157	112	41	4
Ayacucho	60	45	9	6
Cajamarca	151	96	49	6
Cusco	147	93	46	8
Huancavelica	29	25	2	2
Huànuco	64	58	6	0
Ica	106	89	16	1
Junìn	187	148	32	7
La Libertad	125	85	39	1
Lambayeque	76	45	31	0
Lima 1/	220	158	45	17
Loreto	65	56	5	4
Madre de Dios	18	15	2	1
Moquegua	46	43	3	0
Pasco	39	33	4	2
Piura	141	109	30	2
Puno	96	63	29	4
San Martín	91	87	3	1
Tacna	31	24	7	0
Tumbes	33	26	5	2
Ucayali	45	39	4	2

Fuente: INEI- "Perú Compendio Estadístico, 2009"

16.19 ADMINISTRACIÓN HUARAZ: CORRESPONDENCIA NACIDA, SEGÚN CLASIFICACIÓN, 2005-2009

(Unidades)

Meses	Nacional									
	Común					Certificada				
	2005	2006	2007	2008	2009	2005	2006	2007	2008	2009
Total	**20 501**	**24 228**	**17 110**	**19 318**	**14 530**	**1 431**	**4 095**	**7 938**	**8 826**	**5 470**
Enero	446	998	2 648	2 230	1 037	7	180	687	528	707
Febrero	366	1 128	1 380	2 177	1 297	31	182	968	197	524
Marzo	860	1 021	1 149	2 230	1 650	164	204	555	528	549
Abril	525	2 436	924	1 958	1 282	59	187	398	1 338	279
Mayo	4 034	2 365	1 060	1 158	1 169	128	198	917	1 035	326
Junio	2 102	2 906	933	1 588	1 816	226	367	405	963	508
Julio	4 221	2 936	1 070	1 592	1 801	145	241	926	965	590
Agosto	393	2 756	1 285	1 491	1 044	84	268	482	150	556
Setiembre	342	2 851	1 288	1 125	1 121	63	240	951	146	428
Octubre	2 685	1 236	1 336	1 455	1 105	172	670	648	1 233	449
Noviembre	3 535	2 249	1 860	1 540	1 208	204	646	804	1 308	554
Diciembre	992	1 346	2 177	774		148	712	197	435	
	Internacional									
	Común					Certificada				
	2005	2006	2007	2008	2009	2005	2006	2007	2008	2009
Total	**28 396**	**38 346**	**24 028**	**28 567**	**19 867**	**2 726**	**3 452**	**1 519**	**1 464**	**3 190**
Enero	1 036	1 664	2 965	2 844	549	39	189	297	110	75
Febrero	764	2 934	939	3 298	1 447	37	205	114	158	479
Marzo	945	2 809	697	2 844	1 562	33	212	70	110	1 238
Abril	1 000	2 661	982	1 396	1 564	61	362	146	95	184
Mayo	5 023	2 911	655	1 216	1 859	684	495	103	151	444
Junio	2 051	2 894	991	2 404	3 015	96	370	149	132	78
Julio	5 425	4 794	661	3 953	3 852	796	498	105	124	93
Agosto	1 863	4 732	3 940	3 567	1 388	24	90	87	129	114
Setiembre	1 612	4 756	2 130	1 871	1 226	16	96	97	80	110
Octubre	3 377	2 615	4 353	2 068	1 380	685	320	94	83	166
Noviembre	4 051	2 866	2 417	1 874	2 025	98	286	99	71	209
Diciembre	1 249	2 710	3 298	1 232		157	329	158	221	
	SESPO									
	SEL					SEN				
	2005	2006	2007	2008	2009	2005	2006	2007	2008	2009
Total	**8 615**	**16 084**	**23 176**	**23 670**	**1 818**	**38 857**	**39 915**	**29 476**	**19 014**	**16 175**
Enero	3 362	889	2 750	2 004	48	2 415	3 996	2 281	2 857	461
Febrero	1 339	585	2 303	2 642	6	2 176	2 028	1 620	2 452	577
Marzo	0	1 251	1 411	2 004	500	259	2 608	1 461	2 857	269
Abril	0	1 358	999	1 141	3	1 035	2 318	2 417	1 310	921
Mayo	1	1 448	1 242	795	537	4 714	2 382	1 833	2 062	763
Junio	1 032	1 067	1 008	2 051	65	5 149	2 355	2 441	2 047	823
Julio	704	1 888	1 254	602	53	5 823	6 755	1 851	695	845
Agosto	68	1 004	548	1 790	49	1 754	3 686	2 912	1 044	2 721
Setiembre	46	1 388	1 192	1 823	33	1 367	3 289	1 406	539	2 630
Octubre	590	1 658	2 824	408	44	4 899	3 447	3 763	580	2 825
Noviembre	745	1 424	5 003	3 266	480	5 229	3 374	5 039	1 410	3 340
Diciembre	728	2 124	2 642	5 144		4 037	3 677	2 452	1 161	
	EMS					Tránsito				
	2005	2006	2007	2008	2009	2005	2006	2007	2008	2009
Total	**53**	**51**	**31**	**47**	**21**	**1 222**	**10 064**	**2 630**	**9 274**	**13 398**
Enero	0	1	1	3	1	-	208	64	120	2 628
Febrero	3	1	3	3	3	-	312	308	115	1 628
Marzo	7	4	1	3	4	-	206	209	120	1 422
Abril	0	4	1	3	1	-	637	320	302	650
Mayo	3	5	3	2	4	122	799	412	187	702
Junio	7	2	4	4	2	108	2 636	326	235	102
Julio	5	3	5	4	3	210	2 795	416	316	150
Agosto	8	4	1	3	2	83	621	121	310	1 177
Setiembre	6	8	5	9	1	91	726	118	298	1 178
Octubre	4	5	2	4	0	215	632	109	2 492	1 803
Noviembre	7	5	2	4	0	188	420	112	2 863	1 958
Diciembre	3	9	3	5		205	72	115	1 916	

Fuente: Oficina de Administración - Huaraz

16.20 ADMINISTRACIÓN CHIMBOTE: CORRESPONDENCIA NACIDA, SEGÚN CLASIFICACIÓN, 2005-2009

(Unidades)

Meses	Nacional									
	Común					Certificada				
	2005	2006	2007	2008	2009	2005	2006	2007	2008	2009
Total	**7 112**	**6 393**	**3 738**	**3 573**	**1 683**	**6 954**	**8 270**	**3 981**	**2 355**	**2 751**
Enero	536	521	452	228	157	506	534	756	3	317
Febrero	495	486	378	200	151	472	503	778	3	261
Marzo	509	509	386	197	150	592	592	756	6	300
Abril	694	694	375	201	191	631	631	692	10	477
Mayo	651	443	301	239	225	531	627	280	11	302
Junio	580	417	330	221	230	598	647	289	372	253
Julio	613	409	201	238	217	530	707	0	256	275
Agosto	527	420	335	326	161	579	721	203	383	265
Setiembre	793	521	214	249	201	581	534	101	467	301
Octubre	430	319	178	604		580	1 191	67	324	
Noviembre	527	850	213	423		636	835	55	208	
Diciembre	757	804	375	447		718	748	4	312	
	Internacional									
	Común					Certificada				
	2005	2006	2007	2008	2009	2005	2006	2007	2008	2009
Total	**8 409**	**9 317**	**4 433**	**3 031**	**1 674**	**4 624**	**5 206**	**4 238**	**3 172**	**1 980**
Enero	551	662	651	291	253	431	265	456	178	181
Febrero	600	596	541	209	160	494	319	462	235	221
Marzo	796	796	467	194	206	437	437	341	332	253
Abril	602	602	400	158	230	466	466	441	326	265
Mayo	993	785	390	297	205	519	419	360	234	199
Junio	634	488	401	167	130	459	428	290	289	183
Julio	552	462	223	158	124	259	438	341	253	208
Agosto	596	535	327	159	247	326	475	379	241	223
Setiembre	513	662	144	203	119	288	265	283	234	247
Octubre	578	680	205	496		259	344	288	328	
Noviembre	560	1 561	154	184		314	698	288	230	
Diciembre	1 434	1 488	530	515		372	652	309	292	
	SESPO									
	SEL					SEN				
	2005	2006	2007	2008	2009	2005	2006	2007	2008	2009
Total	**43 038**	**68 586**	**29 755**	**41 481**	**4 529**	**28 582**	**25 407**	**55 888**	**14 778**	**12 593**
Enero	3 145	2 632	5 025	2 712	170	2 822	2 148	1 565	992	1 100
Febrero	3 915	4 028	4 048	2 741	338	4 159	2 953	1 584	1 089	841
Marzo	5 343	3 468	5 057	3 009	729	2 364	1 797	2 570	935	1 210
Abril	3 310	3 310	3 381	2 390	888	2 233	2 899	4 919	2 883	1 430
Mayo	5 455	3 763	330	3 600	579	1 913	1 446	2 670	1 058	1 802
Junio	2 611	3 377	255	4 334	565	1 884	1 439	1 560	1 097	1 511
Julio	4 102	3 573	378	3 190	557	1 473	2 845	1 102	991	1 646
Agosto	4 051	2 807	1 919	4 154	302	1 746	1 555	30 709	1 022	1 476
Setiembre	2 672	2 682	1 871	3 779	401	1 752	2 148	1 064	1 173	1 577
Octubre	2 482	4 028	582	3 199		4 146	2 953	1 154	1 143	
Noviembre	2 079	17 560	2 137	4 784		1 837	1 565	1 328	1 342	
Diciembre	3 873	17 358	4 772	3 589		2 253	1 659	5 663	1 053	
	EMS					Tránsito				
	2005	2006	2007	2008	2009	2005	2006	2007	2008	2009
Total	**383**	**695**	**953**	**764**	**512**	**0**	**0**	**50**	**1 426**	**716**
Enero	7	42	45	40	59	-	-	-	55	-
Febrero	1	33	38	48	50	-	-	-	49	45
Marzo	7	7	47	78	60	-	-	-	46	50
Abril	9	9	51	92	59	-	-	-	88	45
Mayo	36	94	88	82	51	-	-	-	77	102
Junio	33	70	67	59	48	-	-	-	108	114
Julio	22	66	81	70	54	-	-	-	97	99
Agosto	33	71	64	76	65	-	-	-	156	140
Setiembre	41	42	72	49	66	-	-	-	104	121
Octubre	55	76	140	62		-	-	-	239	
Noviembre	63	95	104	49		-	-	-	167	
Diciembre	76	90	156	59		-	-	50	240	

Fuente: Oficina de Administración - Chimbote

16.21 ADMINISTRACIÓN HUARAZ: CORRESPONDENCIA DISTRIBUIDA, SEGÚN CLASIFICACIÓN: 2005-2009

(Unidades)

	Nacional									
	Común					Certificada				
	2005	2006	2007	2008	2009	2005	2006	2007	2008	2009
Total	**30 315**	**35 838**	**28 933**	**27 602**	**25 521**	**4 792**	**13 830**	**10 760**	**7 170**	**5 029**
Enero	1 247	3 907	3 120	4 137	2 517	157	1 686	992	816	821
Febrero	996	2 597	2 069	3 611	1 659	130	1 682	789	701	494
Marzo	7 329	3 482	1 528	3 083	2 070	405	1 695	963	723	371
Abril	6 961	3 104	2 614	2 945	1 879	470	2 108	875	608	512
Mayo	984	2 931	2 157	2 454	2 445	183	387	818	436	560
Junio	659	3 124	2 640	1 524	2 195	98	1 882	883	405	588
Julio	2 250	2 951	2 178	1 715	2 865	374	391	826	437	611
Agosto	716	3 471	1 799	1 588	2 214	138	527	658	370	245
Setiembre	548	3 643	1 990	1 733	2 138	109	612	1 532	423	242
Octubre	1 629	2 225	3 629	1 637	2 715	669	968	837	1 118	280
Noviembre	2 624	2 082	2 070	1 739	2 824	811	904	778	594	305
Diciembre	4 372	2 321	3 139	1 436		1 248	988	809	539	
	Internacional									
	Común					Certificada				
	2005	2006	2007	2008	2009	2005	2006	2007	2008	2009
Total	**27 695**	**47 625**	**33 317**	**32 586**	**30 391**	**2 222**	**6 545**	**3 299**	**3 651**	**3 405**
Enero	1 045	4 547	3 120	4 125	2 392	122	765	399	262	534
Febrero	968	3 651	2 421	3 851	2 198	123	498	281	175	184
Marzo	1 931	4 647	2 568	3 168	2 675	230	833	315	364	338
Abril	2 204	4 172	2 629	1 883	2 706	154	698	312	352	271
Mayo	2 441	4 203	3 095	1 782	3 012	96	710	97	323	244
Junio	3 604	4 189	2 655	2 204	2 519	116	610	315	333	300
Julio	3 664	4 510	3 125	2 133	2 801	619	815	98	329	361
Agosto	1 733	4 269	2 283	2 515	2 875	94	261	322	69	280
Setiembre	1 692	4 754	1 609	2 226	2 879	66	439	280	124	272
Octubre	2 017	3 082	3 905	1 835	3 108	127	270	103	395	303
Noviembre	2 724	2 499	2 208	2 043	3 226	112	363	652	463	318
Diciembre	3 672	3 102	3 699	4 821		363	283	125	462	
	SESPO									
	SEL					SEN				
	2005	2006	2007	2008	2009	2005	2006	2007	2008	2009
Total	**13 388**	**15 882**	**23 176**	**24 551**	**1 823**	**44 097**	**97 216**	**104 194**	**79 547**	**65 842**
Enero	3 362	689	2 750	2 004	48	2 971	4 054	11 689	8 571	5 012
Febrero	1 139	585	2 303	3 694	6	4 133	6 232	9 027	7 872	4 988
Marzo	0	1 251	1 411	1 833	500	5 273	7 342	10 593	6 485	8 088
Abril	4 250	1 358	999	1 141	3	0	5 075	11 041	7 266	4 667
Mayo	922	1 448	1 242	795	537	1 759	5 330	7 609	5 425	6 122
Junio	10	1 067	1 008	2 051	65	2 393	9 934	11 151	7 767	7 138
Julio	704	1 888	1 254	602	53	5 718	8 774	7 686	8 545	7 776
Agosto	920	1 004	548	1 790	49	2 416	8 799	8 912	5 730	5 161
Setiembre	118	1 386	1 192	1 823	38	2 715	9 994	2 156	5 441	4 962
Octubre	590	1 658	2 824	408	44	4 693	10 857	7 765	5 052	5 625
Noviembre	745	1 424	5 003	3 266	480	5 680	8 103	8 204	6 961	6 303
Diciembre	628	2 124	2 642	5 144		6 346	12 722	8 361	4 432	
	EMS					Tránsito				
	2005	2006	2007	2008	2009	2005	2006	2007	2008	2009
Total	**59**	**101**	**100**	**141**	**85**	**10 609**	**26 933**	**12 183**	**21 720**	**25 242**
Enero	0	4	4	12	10	1 833	1 612	464	1 141	2 341
Febrero	3	17	6	15	5	372	612	805	1 192	3 621
Marzo	6	6	12	9	5	1 292	298	1 015	1 314	3 736
Abril	9	8	6	7	4	1 059	3 007	1 435	681	601
Mayo	4	7	5	14	5	116	5 088	1 455	469	725
Junio	6	8	7	14	7	122	3 018	1 449	3 484	4 557
Julio	10	14	15	15	11	255	5 126	1 469	4 158	3 434
Agosto	0	4	10	11	11	96	2 120	386	1 510	2 697
Setiembre	0	5	8	16	5	48	3 215	660	1 273	2 791
Octubre	2	11	8	11	8	3 256	989	1 131	1 138	315
Noviembre	6	3	8	8	14	1 875	1 264	1 067	1 137	424
Diciembre	13	14	11	9		285	584	847	4 223	

Fuente: Oficina de Administración - Huaraz

16.22 ADMINISTRACIÓN CHIMBOTE: CORRESPONDENCIA DISTRIBUIDA, SEGÚN CLASIFICACIÓN: 2005-2009

(Unidades)

Nacional

	Común					Certificada				
	2005	2006	2007	2008	2009	2005	2006	2007	2008	2009
Total	**24 580**	**22 234**	**19 220**	**9 688**	**5 415**	**12 359**	**14 830**	**11 529**	**3 442**	**3 821**
Enero	2 678	1 856	1 952	1 373	539	1 135	923	1 256	208	519
Febrero	2 007	1 459	1 844	758	1 150	1 029	1 310	1 355	236	402
Marzo	939	939	2 005	1 187	631	1 129	1 129	1 241	247	462
Abril	2 079	2 079	2 140	737	553	1 142	1 142	2 508	259	526
Mayo	2 665	2 173	1 800	698	565	918	1 376	1 500	203	218
Junio	1 969	1 837	1 990	1 154	762	970	1 322	1 550	271	458
Julio	1 979	1 771	402	677	389	202	1 129	282	213	431
Agosto	1 790	1 977	1 661	652	389	1 041	1 208	365	243	401
Setiembre	1 808	1 858	1 450	532	437	1 170	923	480	363	404
Octubre	1 774	1 459	2 300	717		1 302	1 310	520	302	
Noviembre	1 929	2 395	871	532		901	1 525	244	409	
Diciembre	2 963	2 431	805	671		1 420	1 533	228	488	

Internacional

	Común					Certificada				
	2005	2006	2007	2008	2009	2005	2006	2007	2008	2009
Total	**41 783**	**37 077**	**23 653**	**12 503**	**11 115**	**12 319**	**9 682**	**5 738**	**3 210**	**2 280**
Enero	4 988	2 770	2 534	1 080	1 163	1 012	611	510	239	198
Febrero	2 850	2 985	2 169	1 188	713	901	676	499	232	856
Marzo	3 531	3 531	3 218	1 100	892	833	833	524	155	214
Abril	3 443	3 443	2 437	980	1 658	1 019	1 019	736	231	147
Mayo	3 955	3 128	1 700	838	1 250	1 041	914	550	446	249
Junio	2 920	2 407	1 640	893	1 136	1 486	165	502	449	164
Julio	2 979	2 162	672	955	1 423	669	615	592	378	158
Agosto	2 609	2 255	1 921	671	1 433	1 217	588	407	168	158
Setiembre	2 818	2 770	2 819	975	1 447	1 478	611	389	166	136
Octubre	2 557	2 985	3 200	1 436		771	676	480	342	
Noviembre	3 400	4 560	203	801		1 247	1 525	390	187	
Diciembre	5 733	4 081	1 140	1 586		645	1 449	159	217	

	SEL					SEN				
	2005	2006	2007	2008	2009	2005	2006	2007	2008	2009
Total	**43 033**	**73 636**	**43 716**	**41 425**	**4 529**	**94 322**	**256 946**	**206 288**	**121 250**	**91 953**
Enero	3 145	2 682	3 952	2 712	170	9 001	7 764	2 735	6 514	8 010
Febrero	3 915	7 028	4 048	2 741	338	8 688	8 716	26 916	7 867	7 616
Marzo	5 343	3 468	5 057	3 009	729	6 866	12 714	23 715	6 044	14 889
Abril	3 310	3 310	3 381	2 367	888	6 941	12 342	35 519	11 316	9 702
Mayo	5 455	3 377	3 900	3 567	579	8 224	8 249	2 389	9 081	11 799
Junio	2 611	3 862	4 133	4 334	565	6 391	34 416	24 010	9 579	15 405
Julio	4 102	2 451	5 517	3 190	557	7 891	22 373	31 879	17 121	7 801
Agosto	4 051	3 347	1 919	4 154	302	8 281	23 241	30 709	7 432	7 887
Setiembre	2 672	2 682	2 168	3 779	401	7 708	38 796	6 092	10 000	8 844
Octubre	2 482	4 427	2 732	3 199		7 126	38 839	7 552	9 348	
Noviembre	2 074	18 560	2 137	4 784		7 558	24 798	6 392	16 498	
Diciembre	3 873	18 442	4 772	3 589		9 647	24 698	8 380	10 450	

	EMS					Tránsito				
	2005	2006	2007	2008	2009	2005	2006	2007	2008	2009
Total	**818**	**912**	**1 045**	**652**	**382**	**107 275**	**135 634**	**60 556**	**1 916**	**997**
Enero	59	70	95	47	38	8 417	7 015	10 150	39	121
Febrero	80	70	142	53	27	7 708	8 793	10 970	45	99
Marzo	54	54	90	54	40	8 499	22 668	20 207	51	80
Abril	53	53	56	42	36	8 004	23 388	15 678	145	50
Mayo	87	68	80	63	57	11 806	7 890	145	110	125
Junio	54	70	78	57	41	8 191	7 762	140	178	134
Julio	46	60	54	65	44	8 698	8 650	224	220	110
Agosto	59	99	78	39	53	10 374	9 286	1 200	180	158
Setiembre	93	70	86	47	46	9 811	9 930	870	130	120
Octubre	59	70	142	57		8 064	10 362	520	461	
Noviembre	64	116	69	54		8 144	9 895	440	123	
Diciembre	110	112	75	74		9 559	9 995	12	234	

Fuente: Oficina de Administración - Chimbote

16.23 DEPARTAMENTO DE ANCASH: DISTANCIA ENTRE LAS PRINCIPALES LOCALIDADES DEL DEPARTAMENTO, 2006
(En Km)

	Huaraz	Cabana	Chimbote	Casma	Huarmey	Corongo	Caraz	Yungay	Carhuaz	Recuay	Chiquian	Ocros	Aija	Sihuas	Pomabamba	Piscobamba	San Luis	Chacas	Huari	Llamellin	Huacrachuco
Huaraz																					
Cabana	261,70																				
Chimbote	206,60	171,90																			
Casma	148,80	229,70	57,80																		
Huarmey	229,00	309,90	138,00	80,20																	
Corongo	179,90	216,40	209,50	267,30	347,50																
Caraz	66,00	195,70	188,80	214,80	295,00	113,90															
Yungay	52,80	208,90	202,00	201,60	281,80	127,10	13,20														
Carhuaz	31,60	230,10	223,20	180,40	260,60	148,30	34,40	21,20													
Recuay	26,50	288,20	233,10	175,30	261,50	206,40	92,50	79,30	58,10												
Chiquián	110,50	372,20	317,10	259,30	240,90	290,40	176,50	163,30	142,10	84,00											
Ocros	134,50	396,20	341,10	283,30	264,90	314,40	200,50	187,30	166,10	108,00	87,40										
Aija	69,70	331,40	276,30	218,50	288,00	249,60	135,70	122,50	101,30	43,20	127,20	151,20									
Sihuas	218,20	254,70	247,80	305,60	385,80	127,70	152,20	165,40	186,60	244,70	328,70	352,70	287,90								
Pomabamba	187,10	312,00	305,10	335,90	416,10	182,80	147,50	134,30	155,50	213,60	297,60	321,60	256,80	55,10							
Piscobamba	165,10	321,20	314,30	313,90	394,10	204,80	125,50	112,30	133,50	191,60	275,60	299,60	234,80	77,10	22,00						
San Luis	107,90	306,40	299,50	256,70	336,90	224,60	110,70	97,50	76,30	134,40	218,40	242,40	177,60	139,10	84,00	62,00					
Chacas	97,90	296,40	289,50	246,70	326,90	214,60	100,70	87,50	66,30	124,40	208,40	232,40	167,60	149,10	94,00	72,00	10,00				
Huari	149,60	357,60	356,20	298,40	363,00	285,80	171,90	158,70	137,50	123,10	187,50	211,50	166,30	200,30	145,20	123,20	61,20	71,20			
Llamellín	203,50	423,50	410,10	352,30	416,90	363,70	249,80	236,60	215,40	177,00	241,40	265,40	220,20	278,20	223,10	201,10	139,10	149,10	77,90		
Huacrachuco	309,70	346,20	339,30	397,10	477,30	219,20	243,70	256,90	278,10	236,20	420,20	444,20	379,40	91,50	146,60	168,60	254,50	264,50	325,70	391,60	
Huallanca	124,20	385,90	330,80	273,00	325,80	304,10	190,20	177,00	155,80	97,70	82,00	174,30	140,90	342,40	311,30	289,30	232,10	222,10	201,20	255,10	433,90

Fuente: Ministerio de Transportes, Comercio, Vivienda y Construcción- Ancash

16.24 PERU: DISTANCIA ENTRE LAS PRINCIPALES CIUDADES DEL PAIS, 2006

(En km)

Ciudad	Abancay	Arequipa	Ayacucho	Cajamarca	Cerro de Pasco	Cusco	Chachapoyas	Chiclayo	Chimbote	Huancavelica	Huancayo	Huánuco	Huaraz	Ica	La Oroya	Lima	Moquegua	Moyobamba	Piura	Pucallpa	Puerto Maldonado	Puno	Tacna	Trujillo
Arequipa	1026	-																						
Ayacucho	399	1094	-																					
Cajamarca	1768	1870	1404																					
Cerro de Pasco	1209	1311	510	1163	-																			
Cusco	198	513	597	1966	1407	-																		
Chachapoyas	2126	2228	1762	335	1521	2324																		
Chiclayo	1677	1779	1313	265	1072	1875	449	-																
Chimbote	1329	1440	974	430	733	1536	788	339																
Huancavelica	644	1046	245	1356	402	842	1714	1265	926	-														
Huancayo	717	1307	318	1159	252	915	1517	1068	729	147	-													
Huánuco	1317	1419	678	1271	108	1515	1629	1180	841	507	360	-												
Huaraz	1313	1415	949	640	457	1511	998	549	210	901	704	349	-											
Ica	604	706	388	1164	605	802	1522	1073	734	340	601	713	705	-										
La Oroya	841	1183	442	1035	128	1279	1393	944	605	271	124	236	580	477	-									
Lima	907	1009	543	861	302	1105	1219	770	431	495	298	410	406	303	174									
Moquegua	1162	220	1230	2306	1447	646	2364	1915	1576	1182	1443	1555	1551	842	1319	1145	-							
Moyobamba	2270	2378	1906	571	819	2468	250	593	932	1858	1071	711	1142	1666	1537	1363	2508	-						
Piura	1888	1990	1524	476	1283	2086	520	211	550	1476	1279	1391	760	1284	1155	981	2126	564	-					
Pucallpa	1692	1794	1328	1646	483	1890	2004	1555	1216	1280	735	375	724	1088	611	785	1930	817	1766	-				
Puerto Maldonado	731	946	1130	2499	1940	533	2857	2498	2069	1375	1448	2048	2044	1335	1872	1638	1079	3001	2619	2473	-			
Puno	587	326	1420	2196	1635	385	2554	2105	1766	1372	1533	1745	1741	1032	1509	1335	257	2698	2316	2120	823	-		
Tacna	1310	368	1378	2254	1595	804	2512	2063	1724	1335	1591	1703	1699	990	1467	1293	158	2656	2274	2078	1427	377		
Trujillo	1468	1570	1104	300	863	1666	658	209	130	1056	859	971	340	864	735	561	1706	802	420	1346	2199	1896	1854	-
Tumbes	2166	2268	1802	754	1561	2364	798	488	828	1754	1557	1659	1038	1562	1433	1259	2404	942	278	2044	2897	2594	2552	694

Nota: El criterio que se ha tomado para la elaboración del presente cuadro ha sido siguiendo las rutas que ofrecen mejores caracteristicas, estado y seguridad.

Fuente: Ministerio de Transportes, Comunicaciones, Vivienda y Construccion - Dirección de Planeamiento Normas y Especificaciones Técnicas.



XVII TURISMO

XVII TURISMO

En este capítulo se presenta información de los principales indicadores del turismo en el Departamento de Ancash, tales como el ingreso y salida de turistas nacionales y extranjeros, así como el promedio de su permenencia e infraestructura de los establecimientos de hospedaje.

Se muestra información sobre arribos y pernoctaciones de turistas nacionales y extranjeros en los establecimientos de hospedaje.

Asi mismo se hace de conocimiento sobre los principales hostales, restaurantes, festividades del departamento, circuitos turisticos y agencias de viaje.

Las fuentes de información son: la Dirección Regional de Comercio Exterior y Turismo, y el Instituto Nacional de Cultura.

17.1 DEPARTAMENTO DE ANCASH: PROCEDENCIA DE LOS HUESPEDES NO RESIDENTES EN EL PAÍS, QUE ARRIBARON A LOS ESTABLECIMIENTOS DE HOSPEDAJE, SEGÚN PAÍS O REGIÓN, 2004- 2008

País o Región	2004	2005	2006	2007	2008 P/
Total	**26 111**	**30 546**	**23 523**	**34 882**	**22 438**
Argentina	435	355	472	446	656
Alemania	2 543	2 616	2 402	3 241	2143
Bolivia	78	75	95	47	179
Brasil	283	395	368	692	438
Canada	824	1 274	933	1 582	1152
Centro América	83	62	40	75	57
Colombia	336	199	236	431	312
Chile	319	271	328	612	481
Ecuador	231	363	154	291	193
Estados Unidos (USA)	3 081	4 474	3 561	6 453	3857
España	2 070	1 668	1 705	2 205	1652
Francia	2 305	3 014	2 284	2 924	2877
Italia	1 258	973	924	1 247	954
Japón	734	452	422	919	835
Korea del Norte	63	32	27	106	91
Mexico	195	222	198	178	216
Paraguay	9	5	31	31	220
Inglaterra- Reino Unido	2 170	3 218	1 611	3 072	1499
Uruguay	57	40	22	43	134
Venezuela	151	138	91	137	155
Africa	26	106	40	32	32
Oceania (Australia)	800	1 065	721	1 045	615
Otros paises de Amárica	381	1 926	179	151	167
Otros paises de Asia	322	191	147	195	668
Otros paises de Europa	5 323	5 692	4 405	5 132	2694
India	14	71	1	30	33
Israel	1 772	1 590	2 066	3 370	33
Korea del Sur	20	31	8	93	34
República Popular China	224	20	47	81	32
Taiwan	2		3	15	23
Singapur	2	8	2	6	6

Fuente: Ministerio de Comercio Exterior y Turismo

ANCASH: HUESPEDES NO RESIDENTES EN EL PAÍS QUE ARRIBARON A LOS ESTABLECIMIENTOS DE HOSPEDAJE, 2004- 2008

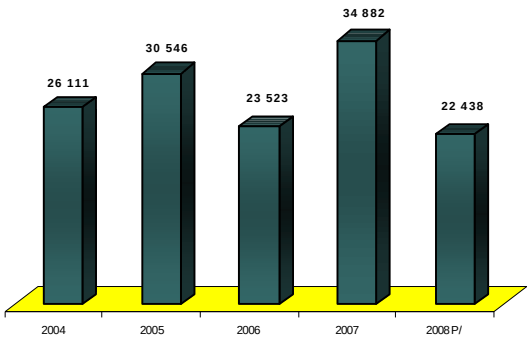

Fuente: Ministerio de Comercio Exterior y Turismo

17.2a DEPARTAMENTO DE ANCASH: PROCEDENCIA DE LOS HUESPEDES NO RESIDENTES, QUE ARRIBARON A LOS ESTABLECIMIENTOS DE HOSPEDAJE, SEGÚN PAÍS O REGIÓN, 2005

País o Región	Número de Arribos												
	Total	Ene.	Feb.	Mar	Abr	May	Jun	Jul	Ago	Sep	Oct	Nov	Dic
Total	**30 546**	**710**	**734**	**1 312**	**1 419**	**3 114**	**5 003**	**5 843**	**4 925**	**2 834**	**2 363**	**1 336**	**953**
Argentina	355	37	10	18	46	22	85	49	17	23	6	8	34
Alemania	2 516	58	55	181	120	251	354	467	541	271	164	124	30
Bolivia	75	6	2	14	7	3	7	5	7	8	12	1	3
Brasil	395	18	30	19	11	67	60	72	27	44	26	12	9
Canada	1 274	23	48	102	59	126	93	275	155	138	130	58	67
Centro América	62	5		7	5	3	1	33	4	2	1		1
Colombia	199	7	11	17	19	8	18	27	22	15	23	22	10
Chile	271	26	23	11	46	17	44	37	13	14	9	12	19
Ecuador	363	22	22	6	7	20	201	19	16	14	15	4	17
Estados Unidos (USA)	4 474	87	150	220	194	492	767	996	533	297	403	181	154
España	1 568	61	27	106	92	96	146	347	363	110	142	76	102
Francia	3 014	45	45	47	162	205	331	576	731	273	353	154	92
Italia	973	36		10	15	52	115	163	403	46	88	27	18
Japón	452	13	19	23	26	49	129	37	32	32	39	30	23
Korea del Norte	32	4		7	1	5	1	4	3	1		4	2
Mexico	222	10	3	21	21	7	77	17	28	14	10	5	9
Paraguay	5						1		2			2	
Inglaterra- Reino Unido	3 218	42	39	134	142	206	673	598	632	361	180	118	93
Uruguay	40	1	1	5	5	2	11	1	7	7			
Venezuela	138	16	23	17	3	11	6	17	6	13	12	12	2
Africa	106	7		17	5	23	30	8	6	2		8	
Oceania (Australia)	1 065	25	32	35	59	29	151	146	219	237	84	38	10
Otros paises de América	1 926	13	20	3		533	613	525	38	66	20	53	42
Otros paises de Asia	191	6	11	3	5	11	17	73	12	12	23	15	3
Otros paises de Europa	5 592	137	160	278	212	478	853	1 104	783	678	497	304	208
India	71					32	4	17	2	12		2	2
Israel	1 590		2	5	151	362	207	212	322	142	121	63	3
Korea del Sur	31	5		6	3	1	2	11			1	2	
República Popular China	20				3	3	3	6	1		3	1	
Singapur	8		1				3	1		2	1		

Fuente: Ministerio de Comercio Exterior y Turismo

17.2b DEPARTAMENTO DE ANCASH: PROCEDENCIA DE LOS HUESPEDES NO RESIDENTES, QUE ARRIBARON A LOS ESTABLECIMIENTOS DE HOSPEDAJE, SEGÚN PAÍS O REGIÓN, 2006

País o Región	Número de Arribos												
	Total	Ene.	Feb.	Mar	Abr	May	Jun	Jul	Ago	Sep	Oct	Nov	Dic
Total	**23 523**	**910**	**968**	**759**	**1 107**	**1 824**	**2 747**	**4 300**	**3 664**	**1 772**	**2 223**	**2 000**	**1 249**
Argentina	472	61	29	24	39	46	55	75	31	18	31	39	24
Alemania	2 402	57	102	60	88	139	208	419	347	169	377	293	143
Bolivia	95	9	3	2	4	36	8	15	1	2	4		11
Brasil	368	31	54	22	37	34	19	48	36	31	24	10	22
Canada	933	52	52	75	36	50	95	68	147	76	89	100	93
Centro América	40		4		3		4	14	2		3	1	9
Colombia	235	6	10	5	24	5	53	48	10	23	15	8	29
Chile	328	18	22	26	27	24	25	45	47	24	21	37	12
Ecuador	154	7	9	16	10	17	8	22	19	11	17	14	4
Estados Unidos (USA)	3 561	291	223	137	163	225	598	577	377	187	246	256	281
España	1 705	77	72	36	71	43	86	275	504	223	173	108	37
Francia	2 284	61	57	106	78	107	194	396	643	220	170	213	39
Italia	924	42	17	18	35	48	87	156	375	77	22	37	10
Japón	422	11	15	20	10	25	56	98	100	29	32	18	8
Korea del Norte	27	2	2	1		6	1	12		2	1		
Mexico	198	12	5	6	12	6	24	49	10	18	11	24	21
Paraguay	31		2	1		4	5	7	1	10	1		
Inglaterra- Reino Unido	1 611	23	75	16	88	153	107	297	255	45	194	204	153
Uruguay	22		2	2	5		1	1			4	6	1
Venezuela	91	10	1	3	11	7	3	10	4	26	5	1	10
Africa	40			1	1	2	1	1	2	2	29		1
Oceania (Australia)	721	20	8	11	64	57	204	55	62	40	95	85	20
Otros paises de Arrárica	179	5		12	16	5	16	66	7	31	15	2	4
Otros paises de Asia	147	7	5	17		22	1	22	19	25	23	5	1
Otros paises de Europa	4 405	102	190	134	253	283	495	1 033	258	274	583	503	297
India	1	1											
Israel	2 066		8	6	26	478	389	468	404	207	36	27	17
Korea del Sur	8	2			1	2	3						
República Popular China	47	2		2	5			23	3		2	8	2
Taiwan	3						1			2			
Singapur	2	1										1	

Fuente: Ministerio de Comercio Exterior y Turismo

17.2c DEPARTAMENTO DE ANCASH: PROCEDENCIA DE LOS HUESPEDES NO RESIDENTES, QUE ARRIBARON A LOS ESTABLECIMIENTOS DE HOSPEDAJE, SEGÚN PAÍS O REGIÓN, 2007

País o Región	Número de Arribos												
	Total	Ene.	Feb.	Mar	Abr	May	Jun	Jul	Ago	Sep	Oct	Nov	Dic
Total	**34 882**	**1 781**	**849**	**1 613**	**2 305**	**2 802**	**4 913**	**5 303**	**5 432**	**3 025**	**3 227**	**1 960**	**1 672**
Argentina	445	48	23	23	41	19	26	91	58	26	47	22	22
Alemania	3 241	126	85	70	141	341	338	743	556	257	337	164	83
Bolivia	47	1	4	2	1	3	12	4	2	8	8	1	1
Brasil	692	49	15	54	47	33	81	201	51	56	39	52	14
Canada	1 582	169	59	222	92	149	256	79	169	58	130	110	89
Centro América	75	4		3	7	4	5	5	7	25	3	3	8
Colombia	431	19	9	14	49	29	50	48	51	34	46	24	58
Chile	612	16	53	68	34	32	88	119	34	30	55	37	46
Ecuador	291	8	15	12	32	18	27	63	37	6	21	43	8
Estados Unidos (USA)	6 453	485	165	312	594	605	1 104	880	837	346	364	336	425
España	2 205	39	44	47	119	52	172	381	600	235	283	113	120
Francia	2 924	64	37	156	162	207	332	519	507	312	377	215	36
Italia	1 247	86	34	38	55	54	190	95	432	64	50	46	103
Japón	919	11	14	17	37	80	293	46	93	197	45	12	74
Korea del Norte	105	3	5	24	13	3	9	24	13	6	4	1	1
Mexico	178	9	7	20	17	7	14	35	20	23	4	2	20
Paraguay	31		1		1			5	2	1			21
Inglaterra- Reino Unido	3 072	113	107	162	317	279	474	308	555	166	284	181	126
Uruguay	43	2	1		6	3	5	15			3	5	3
Venezuela	137	5	11	1	14	9	15	8	29	9	23	10	3
Africa	32			5	3	11		1	1	3		5	3
Oceania (Australia)	1 045	62	9	40	37	87	119	125	223	218	56	29	40
Otros paises de América	151	4	6	11	18	20	25	10	12	20	18	1	6
Otros paises de Asia	195	17	2	2	20	9	49	7	15	33	7	31	3
Otros paises de Europa	5 132	400	136	297	364	400	586	795	674	420	543	252	265
India	30					19	4	2				1	4
Israel	3 370	27	6	6	66	321	632	689	443	469	474	221	16
Korea del Sur	93	4		7	1	4		1	2	1	4	38	31
República Popular China	81	7			17	1		4	3	2	2	4	41
Taiwan	15	3				3			6			1	2
Singapur	6						5						

Fuente: Ministerio de Comercio Exterior y Turismo

17.2d DEPARTAMENTO DE ANCASH: PROCEDENCIA DE LOS HUESPEDES NO RESIDENTES, QUE ARRIBARON A LOS ESTABLECIMIENTOS DE HOSPEDAJE, SEGÚN PAÍS O REGIÓN, 2008

País o Región	Número de Arribos												
	Total	Ene.	Feb.	Mar	Abr	May	Jun	Jul	Ago	Sep	Oct	Nov	Dic
Total	**25 126**	**1 669**	**983**	**1 019**	**1 112**	**2 137**	**3 033**	**4 392**	**3 314**	**2 750**	**2 371**	**1 309**	**1 037**
Argentina	656	62	42	48	21	62	26	49	145	24	66	60	51
Alemania	2 143	131	103	43	77	222	249	377	303	264	160	130	84
Bolivia	179	60	12	12	15	13	16	1	9	9	14	10	8
Brasil	438	66	23	12	28	24	46	115	29	27	26	21	21
Canada	1 152	121	68	78	36	92	212	129	120	76	111	60	49
Centro América	90	2	0	20	0	9	0	12	3	4	1	6	33
Colombia	279	53	30	19	30	16	18	43	20	21	15	14	0
Chile	481	39	41	40	38	45	53	38	57	38	35	36	21
Ecuador	193	10	5	8	4	14	11	33	30	19	37	12	10
Estados Unidos (USA)	3 857	319	182	209	136	238	529	710	378	340	315	247	254
España	1 652	105	40	58	58	95	170	270	372	150	104	156	74
Francia	2 877	146	64	70	145	195	395	683	365	281	296	115	122
Italia	954	44	29	23	57	20	85	199	327	56	44	47	23
Japón	835	11	9	13	5	174	285	94	83	85	17	11	48
Korea del Norte	91	5	4	3	13	4	3	42	1	10	1	2	3
Mexico	216	25	28	26	17	15	21	19	14	27	20	1	3
Paraguay	43	8	0	6	1	12	4	7	0	3	0	0	2
Inglaterra- Reino Unido	1 676	84	64	103	220	179	152	196	177	187	206	79	29
Uruguay	134	12	2	46	6	4	38	2	2	12	2	1	7
Venezuela	155	41	6	5	21	4	8	13	33	7	8	2	7
Africa	32	0	4	0	0	3	13	0	0	3	1	1	7
Oceania (Australia)	615	42	34	7	61	56	93	102	79	21	40	28	52
Otros paises de América	162	10	23	5	5	7	15	19	5	0	17	29	27
Otros paises de Asia	168	6	8	6	4	0	14	54	6	5	37	21	7
Otros paises de Europa	3 196	252	136	148	98	233	439	744	294	272	313	188	79
India	33	7	3	1	2	3	6	0	5	3	3	0	0
Israel	2 731	5	18	9	8	392	128	424	453	803	466	16	9
Korea del Sur	29	3	0	1	6	4	4	1	2	0	1	0	7
República Popular China	36	0	5	0	0	2	0	8	2	2	3	14	0
Taiwan	23	0	0	0	0	0	0	8	0	1	12	2	0
Singapur	0	0	3	0	0	1	1	0	0	0	0	2	7

Fuente: Ministerio de Comercio Exterior y Turismo

17.3 DEPARTAMENTO DE ANCASH: PROCEDENCIA DE LOS HUESPEDES RESIDENTES EN EL PERU QUE ARRIBARON A LOS ESTABLECIMIENTOS DE HOSPEDAJE, 2004-2007

Departamento	2004	2005	2006	2007
Total	**384 562**	**454 509**	**588 297**	**668 973**
Amazonas	1 854	1 096	2 610	1 563
Ancash	148 233	185 112	252 893	323 718
Apurimac	627	909	1 363	598
Arequipa	2 965	2 011	3 653	3 125
Ayacucho	346	609	985	566
Cajamarca	5 492	7 431	9 488	9 520
Cusco	832	496	829	985
Huancavelica	610	553	1 662	1 553
Huánuco	1 422	2 255	2 799	2 463
Ica	3 278	4 462	6 435	6 164
Junín	775	682	985	975
La Libertad	35 769	44 207	52 940	50 018
Lambayeque	7 983	9 968	10 762	13 124
LimaMetropolitana y Callao	129 556	146 856	181 739	201 378
Loreto	357	325	789	995
Madre de Dios	635	227	389	327
Moquegua	957	3 124	6 302	4 822
Pasco	457	332	517	436
Piura	8 991	9 326	11 241	10 358
Puno	527	611	1 312	699
San Martín	749	510	527	663
Tacna	968	756	1 350	784
Tumbes	2 619	1 671	3 599	4 034
Ucayali	398	354	353	218
Lima Provincias	28 162	30 626	32 775	29 887

Fuente: Ministerio de Comercio Exterior y Turismo

ANCASH: HUESPEDES RESIDENTES EN EL PERÚ QUE ARRIBARON A LOS ESTABLECIMIENTOS DE HOSPEDAJE, 2003- 2007

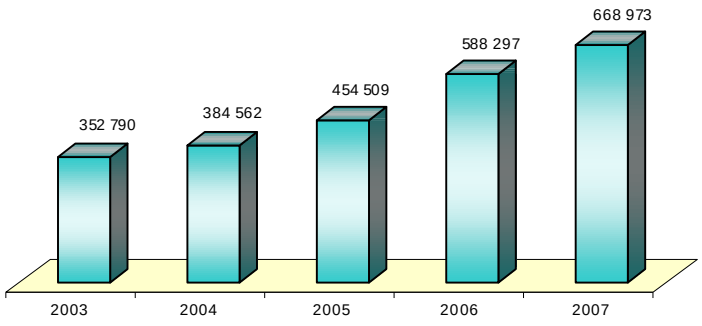

Fuente: Ministerio de Comercio Exterior y Turismo

17.4a DEPARTAMENTO DE ANCASH: PROCEDENCIA DE LOS HUESPEDES RESIDENTES EN EL PERU QUE ARRIBARON A LOS ESTABLECIMIENTOS DE HOSPEDAJE, 2005

Departamento	Número de Arribos												
	Total	Ene.	Feb.	Mar.	Abr.	May.	Jun.	Jul.	Ago.	Set.	Oct.	Nov.	Dic.
Total	**454 509**	**32 414**	**30 008**	**35 086**	**30 742**	**33 902**	**33 465**	**43 325**	**39 024**	**38 105**	**51 103**	**44 128**	**43 207**
Amazonas	1096	31	31	194	135	56	225	38	82	82	33	66	123
Ancash	185112	13925	12779	13597	13479	14011	14464	16603	16393	14687	18893	18200	18081
Apurimac	909	44	102	27	18	2	272	56	26	24	71	88	179
Arequipa	2011	103	164	138	193	113	201	203	130	243	192	167	164
Ayacucho	609	10	44	52	30	9	15	170	34	45	54	95	51
Cajamarca	7431	373	230	669	453	845	545	640	556	465	552	689	1414
Cusco	496	35	48	29	86	16	62	48	34	30	49	12	47
Huancavelica	553	64	25	22	87	68	57	73	45	56	26	5	25
Huánuco	2255	118	71	178	83	62	166	735	111	108	320	177	126
Ica	4462	264	202	408	267	161	345	139	305	658	825	389	499
Junín	682	60	75	28	36	23	47	46	14	93	84	94	82
La Libertad	44207	2868	3001	3481	3461	3471	3467	3944	3765	4005	3784	3984	4976
Lambayeque	9968	816	642	649	553	998	657	947	882	1090	755	1021	958
Lima Metropolitana y Callao	146856	9239	8693	10441	8891	10811	9420	14997	13329	12475	21194	15104	12262
Loreto	325	56	22	78	15	36	23	10	25	11	4	33	12
Madre de Dios	227	25	23	13	30	10	29	10	3	24	60		
Moquegua	3124	260	384	277	313	280	154	105	88	540	139	457	127
Pasco	332	18	10	53	5	47	46	4	49	41	14	35	10
Piura	9326	591	623	1236	463	780	568	856	628	720	772	991	1098
Puno	611	28	21	12	31	29	258	84	25	15	8	1	99
San Martín	510	77	39	31	21	41	14	10	31	119	1	21	105
Tacna	756	26	24	110	83	65	80	123	64	74	67	21	19
Tumbes	1671	77	106	177	107	286	122	142	149	115	74	46	270
Ucayali	354	66	41	38		49	37	4	15	66	12	6	20
Lima Provincias	30626	3240	2608	3148	1902	1633	2191	3338	2241	2319	3120	2426	2460

Fuente: Ministerio de Comercio Exterior y Turismo

17.4b DEPARTAMENTO DE ANCASH: PROCEDENCIA DE LOS HUESPEDES RESIDENTES EN EL PERU QUE ARRIBARON A LOS ESTABLECIMIENTOS DE HOSPEDAJE, 2006

Departamento	Número de Arribos												
	Total	Ene.	Feb.	Mar.	Abr.	May.	Jun.	Jul.	Ago.	Set.	Oct.	Nov.	Dic.
Total	**588 297**	**43 960**	**42 278**	**47 548**	**50 547**	**50 040**	**47 553**	**53 143**	**49 559**	**48 450**	**52 997**	**50 213**	**52 009**
Amazonas	2610	59	26	466	76	124	120	87	93	136	1013	246	164
Ancash	252893	18592	19843	22606	20138	20665	20579	21275	21992	21340	20882	20478	24503
Apurimac	1363	12	69	37	138	84	94	406	170	34	104	159	56
Arequipa	3653	542	167	298	194	244	217	179	422	306	486	393	205
Ayacucho	985	16	57	55	173	98	132	62	21	112	52	167	40
Cajamarca	9488	721	708	953	829	941	869	703	611	748	966	688	751
Cusco	829	33	60	108	72	96	54	95	41	41	119	50	60
Huancavelica	1662	1	31	44	97	85	234	56	238	231	214	204	227
Huánuco	2799	180	247	192	194	300	387	149	164	183	265	325	213
Ica	6435	639	589	534	718	529	530	613	441	468	470	602	302
Junín	985	18	60	67	190	45	94	115	207	64	29	61	35
La Libertad	52940	4564	4266	4703	4195	4708	5049	4448	3242	3804	5120	4433	4408
Lambayeque	10762	679	592	1059	842	1206	987	1009	754	702	1091	1088	753
Lima Metropolitana y Callao	181739	14083	11157	11204	16597	15302	13327	18288	16265	15510	18038	16152	15816
Loreto	789	15	52	140	66	27	92	27	67	80	103	49	71
Madre de Dios	389	26	3	32	48	32	52	55	23	1	21	44	52
Moquegua	6302	273	350	249	427	471	623	630	663	310	809	677	820
Pasco	517	5	28	29	123	13	69	11	50	52	109	2	26
Piura	11241	904	878	825	701	870	985	968	1069	983	873	1351	834
Puno	1312	30	7	49	50	172	102	544	36	105	7	97	113
San Martín	527	49	69	7	7	85	18	49	26	40	45	24	108
Tacna	1350	39	39	97	137	133	136	179	182	142	138	75	53
Tumbes	3599	407	240	144	140	437	383	357	302	560	290	189	150
Ucayali	353	45	15	18	76	31	45	13		41	33	20	16
Lima Provincias	32775	2028	2725	3632	4319	3342	2375	2825	2480	2457	1720	2639	2233

Fuente: Ministerio de Comercio Exterior y Turismo

17.4c DEPARTAMENTO DE ANCASH: PROCEDENCIA DE LOS HUESPEDES RESIDENTES EN EL PERU QUE ARRIBARON A LOS ESTABLECIMIENTOS DE HOSPEDAJE, 2007

Departamento	Número de Arribos												
	Total	Ene.	Feb.	Mar.	Abr.	May.	Jun.	Jul.	Ago.	Set.	Oct.	Nov.	Dic.
Total	**668 973**	**50 212**	**50 587**	**50 763**	**54 077**	**52 038**	**57 436**	**58 120**	**62 609**	**57 734**	**61 238**	**57 751**	**56 408**
Amazonas	1 563	105	455	74	8	379	41	19	94	162	32	190	4
Ancash	323 718	25 594	24 281	23 894	24 322	26 011	28 548	27 052	27 825	28 530	29 945	28 476	29 140
Apurimac	598	87	38	40	71	20	35	14	49	73	162	7	2
Arequipa	3 125	162	222	361	260	200	293	334	253	206	452	218	164
Ayacucho	566	20	17	54	96	22	71	114	57	44	10	31	30
Cajamarca	9 520	713	730	784	587	685	821	991	1 243	433	842	669	1 022
Cusco	985	91	74	74	87	27	96	30	139	182	91	89	5
Huancavelica	1 553	23	278	260	13	275	85	34	317	94	35	73	66
Huánuco	2 463	98	332	233	128	184	231	145	129	178	345	258	202
Ica	6 164	272	428	606	448	366	410	569	822	369	1 127	447	300
Junín	975	80	78	22	42	105	151	90	114	40	106	75	72
La Libertad	50 018	4 173	3 936	3 445	4 021	3 760	4 344	4 440	4 816	4 276	4 504	4 072	4 231
Lambayeque	13 124	1 023	992	928	973	1 093	981	1 032	1 139	1 234	914	1 582	1 233
Lima Metropolitana y Callao	201 378	13 577	14 402	15 489	18 828	15 162	17 030	18 300	19 917	17 863	18 111	16 976	15 723
Loreto	995	15	65	34	146	65	49	27	171	366	9	6	42
Madre de Dios	327	19	80	34	17	37	49	11		12	56	6	6
Moquegua	4 822	482	239	336	302	333	146	580	747	280	431	466	380
Pasco	436	49	41	34	18	44	46	29	22	69	18	43	23
Piura	10 358	909	741	754	846	787	767	784	1 240	552	1 102	978	898
Puno	699	25	85	57	30	41	159	37	31	114	73	39	8
San Martín	663	98	44	28	60	60	80	120	49	3	36	42	43
Tacna	784	105	98	95	147	70	42	30	55	37	14	19	72
Tumbes	4 034	136	438	209	266	198	188	347	612	436	332	515	357
Ucayali	218	17	25	31	4	2	43	19	17	14	12	3	31
Lima Provincias	29 887	2 339	2 468	2 887	2 357	2 112	2 730	2 872	2 751	2 067	2 479	2 471	2 354

Fuente: Ministerio de Comercio Exterior y Turismo

17.5 DEPARTAMENTO DE ANCASH: ARRIBOS, PERNOCTACIONES Y PROMEDIO DE PERMANENCIA, SEGÚN AÑOS: 1997-2008

Año	Arribos			Pernoctaciones			Promedio de Permanencia		
	Total	Nacional	Extranjero	Total	Nacional	Extranjero	Total	Nacional	Extranjero
1997	295 179	279 344	15 835	386 727	365 734	20 993	1,31	1,31	1,33
1998	303 586	283 724	19 862	437 104	407 513	29 591	1.44	1,44	1,49
1999	277 020	254 915	22 105	392 460	358 179	34 281	1.42	1,41	1.55
2000	296 264	275 049	21 215	454 864	410 825	44 039	1.54	1,49	2.08
2001	311 125	286 308	24 817	459 373	413 078	46 295	1.48	1,44	1.87
2002	317 978	290 952	27 026	476 573	431 937	44 636	1.50	1,48	1.65
2003	361 305	339 536	21 769	483 387	441 625	41 762	1.34	1,30	1.92
2004	389 788	365 649	24 139	534 870	488 086	46 784	1.37	1,33	1.94
2005	485 143	454 544	30 599	565 927	515 446	50 481	1.28	1,25	1.80
2006	611 884	588 328	23 556	753 425	713 106	40 319	1.23	1,21	1.72
2007	720 584	685 178	35 406	878 944	819 192	59 752	1,22	1,20	1,69
2008	818 617	793 663	24 954	972 970	932 418	40 552	1.25	1,44	1,81

Fuente: www.mincetur.gob.pe

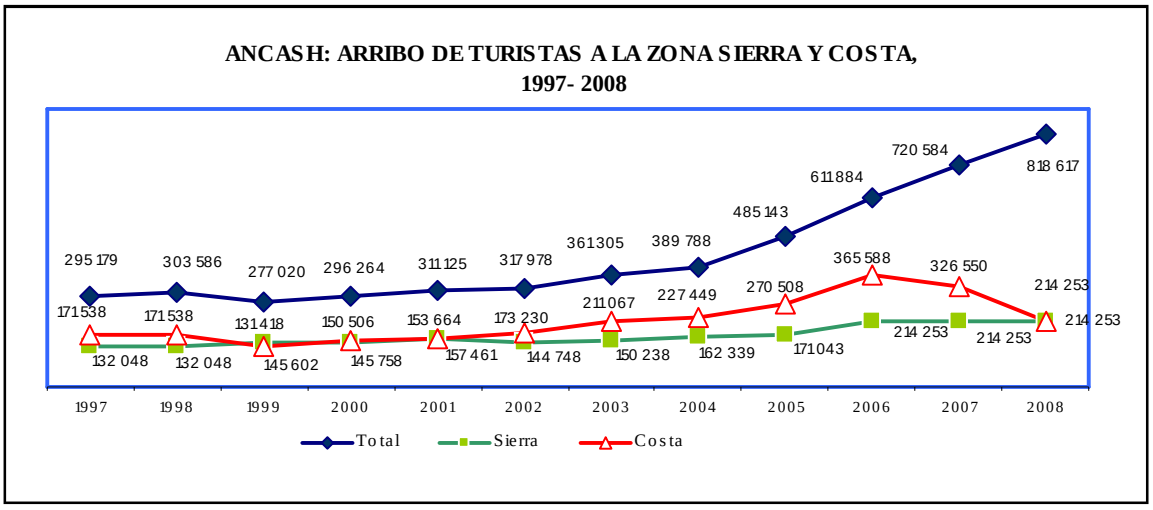

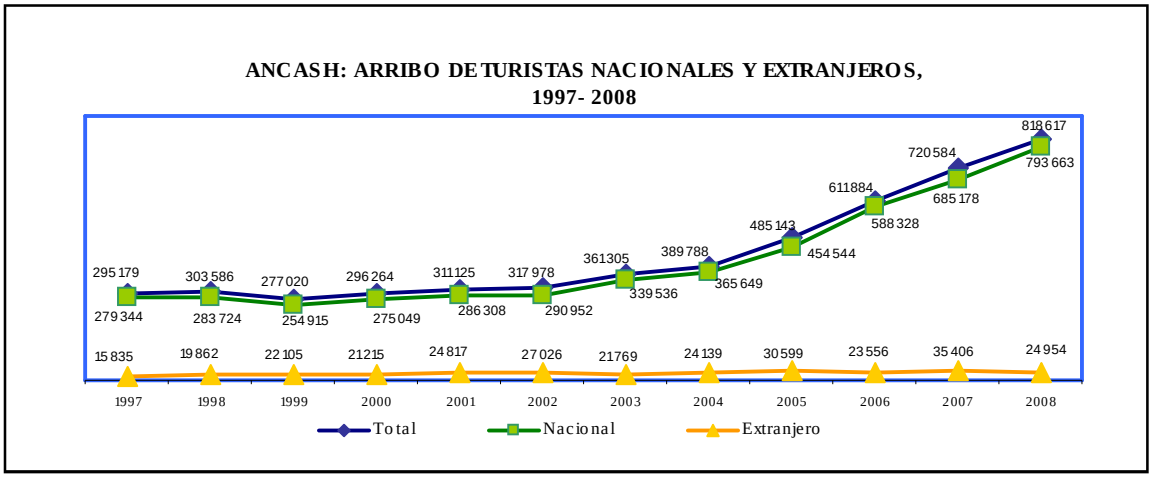

17.6 DEPARTAMENTO DE ANCASH: ARRIBOS, PERNOCTACIONES Y PROMEDIO DE PERMANENCIA, SEGÚN PROVINCIAS, 2007 R/

Año	Arribos			Pernoctaciones			Promedio de Permanencia		
	Total	Nacional	Extranjero	Total	Nacional	Extranjero	Total	Nacional	Extranjero
Total	**720 584**	**685 178**	**35 406**	**878 944**	**819 192**	**59 752**	**1,22**	**1,20**	**1,69**
Huaraz	168 053	140962	27091	242 656	195400	47256	1,44	1,39	1,74
Aija	184	183	1	190	189	1	1,03	1,03	0,00
A. Raymondi	184	183	1	190	189	1	1,03	1,03	0,00
Asunción	3 138	2828	310	3 782	3402	380	1,21	1,20	1,23
Bolognesi	11 016	10291	725	13 213	12331	882	1,20	1,20	1,22
Carhuaz	12 386	11673	713	14 845	13811	1034	1,20	1,18	1,45
C.F. Fitzcarrald	3 019	2889	130	3 377	3228	149	1,12	1,12	1,15
Casma	25 720	24435	1285	33 706	31466	2240	1,31	1,29	1,74
Corongo	184	183	1	190	189	1	1,03	1,03	1,00
Huari	19 266	18793	473	20 984	20454	530	1,09	1,09	1,12
Huarmey	19 886	19712	174	21 619	21373	246	1,09	1,08	1,41
Huaylas	15 940	14428	1512	21 953	19364	2589	1,38	1,34	1,71
Mcal. Luzuriaga	368	366	2	380	378	2	1,03	1,03	1,00
Ocros	1 488	1342	146	1 793	1613	180	1,20	1,20	1,23
Pallasca	4 560	4203	357	5 347	4915	432	1,17	1,17	1,21
Pomabamba	6 041	5675	366	7 297	6853	444	1,21	1,21	1,21
Recuay	4 397	4213	184	5 387	5167	220	1,23	1,23	1,20
Santa	419 255	417641	1614	476 022	473227	2795	1,14	1,13	1,73
Sihuas	1 227	1204	23	1 416	1389	27	1,15	1,15	1,17
Yungay	4 272	3974	298	4 597	4254	343	1,08	1,07	1,15

R/ Cifras revisadas

Fuente: Ministerio de Comercio Exterior y Turismo

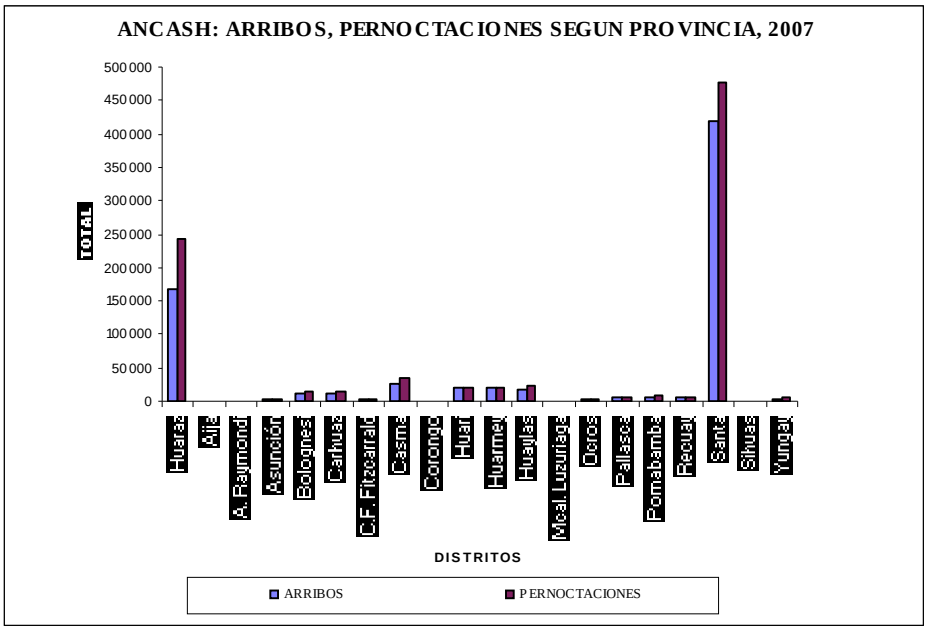

17.7 DEPARTAMENTO DE ANCASH: ARRIBOS, PERNOCTACIONES Y PROMEDIO DE PERMANENCIA, SEGÚN PROVINCIAS, 2008

Año	Arribos			Pernoctaciones			Promedio de Permanencia		
	Total	Nacional	Extranjero	Total	Nacional	Extranjero	Total	Nacional	Extranjero
Total	**818 717**	**793 663**	**25 054**	**972 970**	**932 418**	**40 552**	**1,19**	**1,17**	**1,62**
Huaraz	166 005	148894	17111	236 428	207308	29120	1,42	1,39	1,70
Aija	135	135	0	135	135	0	1,00	1,00	0,00
A. Raymondi	212	212	0	212	212	0	1,00	1,00	0,00
Asunción	3 177	2916	261	3 670	3477	193	1,16	1,19	0,74
Bolognesi	11 852	11346	506	13 971	13370	601	1,18	1,18	1,19
Carhuaz	10 028	9588	440	12 572	11823	749	1,25	1,23	1,70
C.F. Fitzcarrald	3 363	3270	93	3 729	3627	102	1,11	1,11	1,10
Casma	30 883	28873	2010	39 185	36336	2849	1,27	1,26	1,42
Corongo	135	135	0	135	135	0	1,00	1,00	0,00
Huari	24 295	23686	609	25 868	24944	924	1,06	1,05	1,52
Huarmey	22 922	22833	89	24 052	23939	113	1,05	1,05	1,27
Huaylas	14 512	13111	1401	19 722	17483	2239	1,36	1,33	1,60
Mcal. Luzuriaga	280	280	0	280	280	0	1,00	1,00	0,00
Ocros	1 459	1382	77	1 740	1649	91	1,19	1,19	1,18
Pallasca	5 337	5106	231	6 193	5922	271	1,16	1,16	1,17
Pomabamba	6 032	5776	256	7 132	6828	304	1,18	1,18	1,19
Recuay	4 894	4699	195	5 803	5572	231	1,19	1,19	1,18
Santa	504 487	503056	1431	562 194	559835	2359	1,11	1,11	1,65
Sihuas	3 251	3156	95	3 965	3844	121	1,22	1,22	1,27
Yungay	5 458	5209	249	5 984	5699	285	1,10	1,09	1,14

Fuente: Ministerio de Comercio Exterior y Turismo

17.8 DEPARTAMENTO DE ANCASH: ARRIBOS DE TURISTAS POR MESES, SEGÚN PROVINCIA Y PROCEDENCIA, 2007 R/

Provincia	Total	Enc.	Feb.	Mar	Abr	May	Jun	Jul	Ago	Sep	Oct	Nov	Dic
Ancash	**720 584**	**52 420**	**52 007**	**52 863**	**56 767**	**55 484**	**63 025**	**64 740**	**69 227**	**61 917**	**66 011**	**62 851**	**63 272**
Nacionales	685 178	50 598	51 142	51 213	54 442	52 546	57 974	59 311	63 663	58 824	62 861	60 940	61 664
Extranjeros	35 406	1 822	865	1 650	2 325	2 938	5 051	5 429	5 564	3 093	3 150	1 911	1 608
Huaraz	**168 053**	**10 615**	**9 615**	**10 112**	**14 337**	**12 407**	**16 761**	**17 760**	**18 054**	**15 022**	**16 146**	**14 335**	**12 889**
Nacionales	140 962	9 288	9 035	8 847	12 611	10 133	12 658	13 420	13 650	12 708	13 910	12 968	11 734
Extranjeros	27 091	1 327	580	1 265	1 726	2 274	4 103	4 340	4 404	2 314	2 236	1 367	1 155
Aija	**184**	**17**	**15**	**15**	**20**	**15**	**15**	**15**	**17**	**14**	**15**	**15**	**11**
Nacionales	183	17	15	15	19	15	15	15	17	14	15	15	11
Extranjeros	1	0	0	0	1	0	0	0	0	0	0	0	0
A. Raymondi	**184**	**17**	**15**	**15**	**20**	**15**	**15**	**15**	**17**	**14**	**15**	**15**	**11**
Nacionales	183	17	15	15	19	15	15	15	17	14	15	15	11
Extranjeros	1	0	0	0	1	0	0	0	0	0	0	0	0
Asunción	**3 138**	**211**	**214**	**212**	**222**	**210**	**243**	**300**	**327**	**293**	**321**	**284**	**301**
Nacionales	2 828	183	210	197	196	184	197	258	278	274	297	270	284
Extranjeros	310	28	4	15	26	26	46	42	49	19	24	14	17
Bolognesi	**11 016**	**742**	**726**	**793**	**863**	**782**	**911**	**1 035**	**1 082**	**990**	**1 078**	**1 016**	**998**
Nacionales	10 291	700	717	759	801	718	798	933	971	940	1 018	978	958
Extranjeros	725	42	9	34	62	64	113	102	111	50	60	38	40
Carhuaz	**12 386**	**919**	**848**	**695**	**1 443**	**805**	**1 723**	**1 099**	**1 132**	**1 054**	**1 004**	**829**	**835**
Nacionales	11 673	872	830	676	1 388	745	1 627	996	1 023	981	942	784	809
Extranjeros	713	47	18	19	55	60	96	103	109	73	62	45	26
C.F. Fitzcarrald	**3 019**	**241**	**245**	**225**	**270**	**246**	**279**	**254**	**268**	**245**	**257**	**251**	**238**
Nacionales	2 889	237	239	219	260	233	259	239	252	233	244	242	232
Extranjeros	130	4	6	6	10	13	20	15	16	12	13	9	6
Casma	**25 720**	**2 467**	**3 045**	**2 089**	**2 079**	**1 813**	**1 909**	**1 731**	**1 504**	**1 806**	**2 467**	**2 427**	**2 383**
Nacionales	24 435	2 410	3 026	2 065	2 044	1 740	1 782	1 548	1 391	1 630	2 194	2 347	2 258
Extranjeros	1 285	57	19	24	35	73	127	183	113	176	273	80	125
Corongo	**184**	**17**	**15**	**15**	**20**	**15**	**15**	**15**	**17**	**14**	**15**	**15**	**11**
Nacionales	183	17	15	15	19	15	15	15	17	14	15	15	11
Extranjeros	1	0	0	0	1	0	0	0	0	0	0	0	0
Huari	**19 266**	**1 329**	**1 236**	**1 528**	**1 670**	**1 400**	**1 664**	**1 570**	**1 777**	**1 625**	**1 999**	**1 937**	**1 531**
Nacionales	18 793	1 303	1 208	1 499	1 647	1 362	1 610	1 506	1 728	1 580	1 921	1 920	1 509
Extranjeros	473	26	28	29	23	38	54	64	49	45	78	17	22

Continúa ...

17.8 DEPARTAMENTO DE ANCASH: ARRIBOS DE TURISTAS, POR MESES SEGÚN PROVINCIAS Y PROCEDENCIA, 2007 R/

Conclusión.

Provincia	Total	Ene.	Feb.	Mar	Abr	May	Jun	Jul	Ago	Sep	Oct	Nov	Dic
Huarmey	**19 886**	**1 679**	**1 659**	**1 553**	**1 690**	**1 825**	**1 781**	**1 781**	**1 817**	**1 553**	**1 738**	**1 409**	**1 401**
Nacionales	19 712	1 673	1 654	1 528	1 677	1 808	1 773	1 760	1 793	1 547	1 721	1 391	1 387
Extranjeros	174	6	5	25	13	17	8	21	24	6	17	18	14
Huaylas	**15 940**	**1 340**	**1 365**	**1 302**	**1 185**	**1 403**	**1 540**	**1 504**	**1 549**	**1 271**	**1 238**	**1 138**	**1 105**
Nacionales	14 428	1 267	1 301	1 254	1 092	1 266	1 387	1 294	1 299	1 095	1 115	1 011	1 046
Extranjeros	1 512	73	64	48	93	137	153	210	250	175	123	127	59
Mcal. Luzuriaga	**368**	**34**	**30**	**30**	**40**	**30**	**30**	**30**	**34**	**28**	**30**	**30**	**22**
Nacionales	366	34	30	30	38	30	30	30	34	28	30	30	22
Extranjeros	2	0	0	0	2	0	0	0	0	0	0	0	0
Ocros	**1 488**	**100**	**102**	**100**	**105**	**100**	**115**	**141**	**156**	**139**	**153**	**135**	**142**
Nacionales	1 342	87	100	93	93	87	93	122	132	130	142	129	134
Extranjeros	146	13	2	7	12	13	22	19	24	9	11	6	8
Pallasca	**4 560**	**340**	**338**	**323**	**357**	**323**	**368**	**418**	**451**	**403**	**438**	**399**	**402**
Nacionales	4 203	311	332	305	324	293	316	370	397	379	409	382	385
Extranjeros	357	29	6	18	33	30	52	48	54	24	29	17	17
Pomabamba	**6 041**	**468**	**472**	**435**	**463**	**428**	**512**	**547**	**566**	**517**	**562**	**550**	**521**
Nacionales	5 675	442	463	417	435	396	454	495	514	491	531	532	505
Extranjeros	366	26	9	18	28	32	58	52	52	26	31	18	16
Recuay	**4 397**	**369**	**374**	**324**	**342**	**324**	**402**	**386**	**374**	**357**	**383**	**400**	**362**
Nacionales	4 213	363	367	315	332	305	369	358	356	339	363	389	357
Extranjeros	184	6	7	9	10	19	33	28	18	18	20	11	5
Santa	**419 255**	**31 088**	**31 291**	**32 779**	**31 109**	**32 929**	**34 248**	**35 605**	**39 588**	**36 130**	**37 545**	**37 224**	**39 719**
Nacionales	417 641	30 969	31 189	32 657	30 957	32 817	34 106	35 466	39 339	35 995	37 410	37 097	39 638
Extranjeros	1 614	119	102	122	152	112	142	139	249	134	135	127	81
Sihuas	**1 227**	**112**	**99**	**91**	**125**	**94**	**105**	**101**	**113**	**97**	**105**	**104**	**81**
Nacionales	1 204	110	98	91	119	93	103	98	109	96	105	103	79
Extranjeros	23	2	1	0	6	1	2	3	4	1	0	1	2
Yungay	**4 272**	**315**	**303**	**227**	**407**	**320**	**389**	**433**	**384**	**345**	**502**	**338**	**309**
Nacionales	3 974	298	298	216	371	291	367	373	346	334	464	322	294
Extranjeros	298	17	5	11	36	29	22	60	38	11	38	16	15

R/ : Cifras revisadas

Fuente: Dirección Regional de Comercio Exterior y Turismo.

17.9 DEPARTAMENTO DE ANCASH: ARRIBOS DE TURISTAS POR MESES, SEGÚN PROVINCIA Y PROCEDENCIA, 2008

Provincia	Total	Enc.	Feb.	Mar	Abr	May	Jun	Jul	Ago	Sep	Oct	Nov	Dic
Ancash	**818 617**	**63 357**	**66 451**	**70 649**	**65 262**	**67 627**	**67 924**	**76 358**	**71 013**	**65 667**	**72 113**	**71 970**	**60 226**
Nacionales	793 663	61 686	65 462	69 622	64 147	65 489	64 884	72 001	67 712	62 894	69 961	70 550	59 255
Extranjeros	24 954	1 671	989	1 027	1 115	2 138	3 040	4 357	3 301	2 773	2 152	1 420	971
Huaraz	**166 005**	**12 641**	**11 533**	**13 677**	**12 221**	**13 948**	**13 063**	**18 734**	**16 181**	**12 757**	**15 386**	**14 873**	**10 991**
Nacionales	148 894	11 638	10 962	12 984	11 478	12 505	10 865	15 533	13 807	10 756	13 875	14 076	10 415
Extranjeros	17 111	1 003	571	693	743	1 443	2 198	3 201	2 374	2 001	1 511	797	576
Aija	**135**	**9**	**9**	**14**	**9**	**10**	**7**	**6**	**8**	**12**	**15**	**26**	**10**
Nacionales	135	9	9	14	9	10	7	6	8	12	15	26	10
Extranjeros	0	0	0	0	0	0	0	0	0	0	0	0	0
A. Raymondi	**212**	**9**	**9**	**14**	**9**	**10**	**7**	**12**	**16**	**24**	**30**	**52**	**20**
Nacionales	212	9	9	14	9	10	7	12	16	24	30	52	20
Extranjeros	0	0	0	0	0	0	0	0	0	0	0	0	0
Asunción	**3 077**	**303**	**237**	**273**	**255**	**266**	**267**	**301**	**262**	**232**	**252**	**230**	**199**
Nacionales	2 916	284	231	271	251	253	245	269	251	219	232	215	195
Extranjeros	161	19	6	2	4	13	22	32	11	13	20	15	4
Bolognesi	**11 852**	**996**	**876**	**1 061**	**956**	**1 134**	**1 036**	**1 077**	**1 002**	**941**	**1 128**	**1 150**	**495**
Nacionales	11 346	955	860	1 048	941	1 083	949	986	959	893	1 076	1 112	484
Extranjeros	506	41	16	13	15	51	87	91	43	48	52	38	11
Carhuaz	**10 028**	**925**	**537**	**1 003**	**859**	**822**	**804**	**1 056**	**950**	**853**	**933**	**719**	**567**
Nacionales	9 588	887	530	990	843	782	756	984	887	800	893	675	561
Extranjeros	440	38	7	13	16	40	48	72	63	53	40	44	6
C.F. Fitzcarrald	**3 363**	**243**	**227**	**267**	**254**	**257**	**264**	**269**	**281**	**282**	**302**	**469**	**248**
Nacionales	3 270	239	223	263	248	248	257	258	268	264	296	463	243
Extranjeros	93	4	4	4	6	9	7	11	13	18	6	6	5
Casma	**30 883**	**2 484**	**2 454**	**2 668**	**2 284**	**2 499**	**2 372**	**2 934**	**3 032**	**2 564**	**2 993**	**2 513**	**2 086**
Nacionales	28 873	2 311	2 342	2 571	2 185	2 350	2 174	2 656	2 692	2 370	2 824	2 387	2 011
Extranjeros	2 010	173	112	97	99	149	198	278	340	194	169	126	75
Corongo	**135**	**9**	**9**	**14**	**9**	**10**	**7**	**6**	**8**	**12**	**15**	**26**	**10**
Nacionales	135	9	9	14	9	10	7	6	8	12	15	26	10
Extranjeros	0	0	0	0	0	0	0	0	0	0	0	0	0
Huari	**24 295**	**1 812**	**1 675**	**1 823**	**1 878**	**2 484**	**2 678**	**2 210**	**1 880**	**2 014**	**2 265**	**1 842**	**1 734**
Nacionales	23 686	1 780	1 606	1 796	1 829	2 443	2 628	2 100	1 813	1 949	2 234	1 791	1 717
Extranjeros	609	32	69	27	49	41	50	110	67	65	31	51	17

Continúa ...

17.9 DEPARTAMENTO DE ANCASH: ARRIBOS DE TURISTAS, POR MESES SEGÚN PROVINCIAS Y PROCEDENCIA, 2008

Conclusión.

Provincia	Total	Ene.	Feb.	Mar	Abr	May	Jun	Jul	Ago	Sep	Oct	Nov	Dic
Huarmey	**22 922**	**1 936**	**2 014**	**2 136**	**1 922**	**1 887**	**1 880**	**1 776**	**1 941**	**1 773**	**1 969**	**1 754**	**1 934**
Nacionales	22 833	1 930	2 006	2 132	1 920	1 877	1 867	1 766	1 931	1 765	1 964	1 742	1 933
Extranjeros	89	6	8	4	2	10	13	10	10	8	5	12	1
Huaylas	**14 512**	**1 041**	**1 406**	**1 125**	**968**	**1 185**	**1 088**	**1 512**	**1 368**	**1 310**	**1 207**	**1 064**	**1 238**
Nacionales	13 111	955	1 356	1 071	883	991	904	1 265	1 214	1 174	1 136	1 011	1 151
Extranjeros	1 401	86	50	54	85	194	184	247	154	136	71	53	87
Mcal. Luzuriaga	**280**	**18**	**18**	**28**	**18**	**20**	**14**	**12**	**16**	**24**	**30**	**52**	**30**
Nacionales	280	18	18	28	18	20	14	12	16	24	30	52	30
Extranjeros	0	0	0	0	0	0	0	0	0	0	0	0	0
Ocros	**1 459**	**144**	**112**	**129**	**120**	**126**	**128**	**143**	**124**	**111**	**119**	**109**	**94**
Nacionales	1 382	135	109	128	118	120	117	128	119	104	110	102	92
Extranjeros	77	9	3	1	2	6	11	15	5	7	9	7	2
Pallasca	**5 337**	**473**	**396**	**463**	**433**	**441**	**450**	**494**	**461**	**427**	**459**	**472**	**368**
Nacionales	5 106	451	386	457	425	420	422	453	441	402	435	454	360
Extranjeros	231	22	10	6	8	21	28	41	20	25	24	18	8
Pomabamba	**6 032**	**511**	**477**	**549**	**501**	**425**	**431**	**573**	**538**	**505**	**538**	**547**	**437**
Nacionales	5 776	492	467	539	491	404	402	524	511	475	514	531	426
Extranjeros	256	19	10	10	10	21	29	49	27	30	24	16	11
Recuay	**4 894**	**359**	**374**	**419**	**393**	**422**	**441**	**451**	**436**	**407**	**420**	**420**	**352**
Nacionales	4 699	352	367	408	383	399	413	417	412	381	408	414	345
Extranjeros	195	7	7	11	10	23	28	34	24	26	12	6	7
Santa	**504 487**	**38 845**	**43 406**	**44 318**	**41 498**	**41 015**	**42 295**	**43 878**	**41 745**	**40 689**	**43 259**	**44 796**	**38 743**
Nacionales	503 056	38 670	43 302	44 242	41 439	40 919	42 198	43 772	41 644	40 563	43 126	44 568	38 613
Extranjeros	1 431	175	104	76	59	96	97	106	101	126	133	228	130
Sihuas	**3 251**	**207**	**238**	**268**	**216**	**269**	**276**	**300**	**278**	**284**	**309**	**355**	**251**
Nacionales	3 156	204	236	261	213	259	259	277	266	278	303	352	248
Extranjeros	95	3	2	7	3	10	17	23	12	6	6	3	3
Yungay	**5 458**	**392**	**444**	**400**	**459**	**397**	**416**	**614**	**486**	**446**	**484**	**501**	**419**
Nacionales	5 209	358	434	391	455	386	393	577	449	429	445	501	391
Extranjeros	249	34	10	9	4	11	23	37	37	17	39	0	28

Fuente: Dirección Regional de Comercio Exterior y Turismo.

17.10 DEPARTAMENTO DE ANCASH: PERNOCTACIONES DE TURISTAS POR MESES, SEGÚN PROVINCIA Y PROCEDENCIA, 2007 R/

Provincia	Total	Enc.	Feb.	Mar	Abr	May	Jun	Jul	Ago	Sep	Oct	Nov	Dic
Ancash	**878 944**	**63 323**	**61 964**	**63 670**	**70 153**	**68 232**	**79 697**	**82 257**	**86 416**	**74 522**	**81 288**	**74 849**	**72 573**
Nacionales	819 192	59 946	60 592	60 988	66 326	63 612	70 810	72 657	76 944	69 477	75 937	71 685	70 218
Extranjeros	59 752	3 377	1 372	2 682	3 827	4 620	8 887	9 600	9 472	5 045	5 351	3 164	2355
Huaraz	**242 656**	**15 369**	**13 218**	**14 587**	**20 848**	**18 381**	**25 652**	**27 777**	**27 662**	**20 109**	**23 144**	**19 247**	**16 662**
Nacionales	195 400	12 677	12 288	12 489	17 812	14 723	18 408	19 847	19 935	16 290	19 085	16 956	14 890
Extranjeros	47 256	2 692	930	2 098	3 036	3 658	7 244	7 930	7 727	3 819	4 059	2 291	1 772
Aija	**190**	**17**	**15**	**15**	**20**	**15**	**19**	**15**	**18**	**14**	**15**	**15**	**12**
Nacionales	189	17	15	15	19	15	19	15	18	14	15	15	12
Extranjeros	1	0	0	0	1	0	0	0	0	0	0	0	0
A. Raymondi	**190**	**17**	**15**	**15**	**20**	**15**	**19**	**15**	**18**	**14**	**15**	**15**	**12**
Nacionales	189	17	15	15	19	15	19	15	18	14	15	15	12
Extranjeros	1	0	0	0	1	0	0	0	0	0	0	0	0
Asunción	**3 782**	**266**	**251**	**256**	**269**	**262**	**325**	**371**	**395**	**338**	**392**	**325**	**332**
Nacionales	3 402	231	247	238	238	229	264	319	335	316	363	309	313
Extranjeros	380	35	4	18	31	33	61	52	60	22	29	16	19
Bolognesi	**13 213**	**887**	**861**	**947**	**1 034**	**962**	**1 190**	**1 270**	**1 296**	**1 168**	**1 293**	**1 167**	**1 138**
Nacionales	12 331	834	851	906	960	884	1 041	1 143	1 163	1 110	1 219	1 125	1 095
Extranjeros	882	53	10	41	74	78	149	127	133	58	74	42	43
Carhuaz	**14 845**	**1 143**	**983**	**852**	**1 681**	**942**	**1 959**	**1 430**	**1 358**	**1 367**	**1 213**	**976**	**941**
Nacionales	13 811	1 086	964	829	1 618	868	1 836	1 258	1 218	1 161	1 139	921	913
Extranjeros	1 034	57	19	23	63	74	123	172	140	206	74	55	28
C.F. Fitzcarrald	**3 377**	**265**	**277**	**250**	**293**	**268**	**326**	**285**	**298**	**281**	**287**	**283**	**264**
Nacionales	3 228	261	271	243	282	253	303	267	280	266	272	272	258
Extranjeros	149	4	6	7	11	15	23	18	18	15	15	11	6
Casma	**33 706**	**3 161**	**3 808**	**2 606**	**2 811**	**2 663**	**2 744**	**2 349**	**1 994**	**2 447**	**3 196**	**3 066**	**2 861**
Nacionales	31 466	3 060	3 773	2 574	2 759	2 539	2 305	1 974	1 809	2 199	2 816	2 954	2 704
Extranjeros	2 240	101	35	32	52	124	439	375	185	248	380	112	157
Corongo	**190**	**17**	**15**	**15**	**20**	**15**	**19**	**15**	**18**	**14**	**15**	**15**	**12**
Nacionales	189	17	15	15	19	15	19	15	18	14	15	15	12
Extranjeros	1	0	0	0	1	0	0	0	0	0	0	0	0
Huari	**20 984**	**1 392**	**1 438**	**1 627**	**1 778**	**1 528**	**1 814**	**1 723**	**1 907**	**1 756**	**2 252**	**2 125**	**1 644**
Nacionales	20 454	1 366	1 409	1 598	1 754	1 487	1 751	1 650	1 845	1 704	2 165	2 108	1 617
Extranjeros	530	26	29	29	24	41	63	73	62	52	87	17	27

Continúa ...

17.10 DEPARTAMENTO DE ANCASH: PERNOCTACIONES DE TURISTAS, POR MESES SEGÚN PROVINCIAS Y PROCEDENCIA, 2007 R/

Conclusión ...

Provincia	Total	Ene.	Feb.	Mar	Abr	May	Jun	Jul	Ago	Sep	Oct	Nov	Dic
Huarmey	**21 619**	**1 805**	**1 778**	**1 731**	**1 824**	**1 934**	**1 898**	**1 936**	**1 994**	**1 651**	**1 898**	**1 562**	**1 608**
Nacionales	21 373	1 795	1 769	1 687	1 807	1 915	1 889	1 912	1 959	1 643	1 873	1 534	1 590
Extranjeros	246	10	9	44	17	19	9	24	35	8	25	28	18
Huaylas	**21 953**	**1 624**	**1 719**	**1 859**	**1 566**	**1 874**	**2 077**	**2 230**	**2 231**	**1 871**	**1 726**	**1 710**	**1 466**
Nacionales	19 364	1 513	1 613	1 770	1 415	1 621	1 815	1 889	1 814	1 559	1 509	1 474	1 372
Extranjeros	2 589	111	106	89	151	253	262	341	417	312	217	236	94
Mcal. Luzuriaga	**380**	**34**	**30**	**30**	**40**	**30**	**38**	**30**	**36**	**28**	**30**	**30**	**24**
Nacionales	378	34	30	30	38	30	38	30	36	28	30	30	24
Extranjeros	2	0	0	0	2	0	0	0	0	0	0	0	0
Ocros	**1 793**	**125**	**119**	**122**	**128**	**124**	**154**	**175**	**188**	**160**	**187**	**154**	**157**
Nacionales	1 613	109	117	113	113	108	125	151	159	150	173	147	148
Extranjeros	180	16	2	9	15	16	29	24	29	10	14	7	9
Pallasca	**5 347**	**404**	**387**	**376**	**412**	**383**	**475**	**499**	**531**	**462**	**521**	**452**	**445**
Nacionales	4 915	368	381	355	374	345	407	441	466	434	486	432	426
Extranjeros	432	36	6	21	38	38	68	58	65	28	35	20	19
Pomabamba	**7 297**	**553**	**568**	**523**	**554**	**531**	**668**	**674**	**675**	**620**	**678**	**657**	**596**
Nacionales	6 853	522	559	502	521	492	592	610	614	588	640	635	578
Extranjeros	444	31	9	21	33	39	76	64	61	32	38	22	18
Recuay	**5 387**	**428**	**464**	**397**	**413**	**405**	**510**	**481**	**449**	**448**	**466**	**500**	**426**
Nacionales	5 167	422	456	387	402	384	469	446	428	425	442	486	420
Extranjeros	220	6	8	10	11	21	41	35	21	23	24	14	6
Santa	**476 022**	**35 365**	**35 600**	**37 129**	**35 852**	**37 452**	**39 242**	**40 405**	**44 794**	**41 296**	**43 275**	**42 068**	**43 544**
Nacionales	473 227	35 185	35 407	36 901	35 635	37 279	38 968	40 171	44 325	41 096	43 041	41 796	43 423
Extranjeros	2 795	180	193	228	217	173	274	234	469	200	234	272	121
Sihuas	**1 416**	**116**	**104**	**97**	**139**	**101**	**126**	**118**	**140**	**113**	**142**	**124**	**96**
Nacionales	1 389	114	103	97	132	100	124	114	134	112	142	123	94
Extranjeros	27	2	1	0	7	1	2	4	6	1	0	1	2
Yungay	**4 597**	**335**	**314**	**236**	**451**	**347**	**442**	**459**	**414**	**365**	**543**	**358**	**333**
Nacionales	4 254	318	309	224	409	310	418	390	370	354	497	338	317
Extranjeros	343	17	5	12	42	37	24	69	44	11	46	20	16

R/ : Cifras revisadas

Fuente: Dirección Regional de Comercio Exterior y Turismo.

17.11 DEPARTAMENTO DE ANCASH: PERNOCTACIONES DE TURISTAS POR MESES, SEGÚN PROVINCIA Y PROCEDENCIA, 2008

Provincia	Total	Ene.	Feb.	Mar	Abr	May	Jun	Jul	Ago	Sep	Oct	Nov	Dic
Ancash	**972 046**	**73 913**	**77 141**	**84 059**	**76 375**	**80 159**	**80 222**	**93 402**	**84 457**	**77 902**	**86 501**	**87 766**	**70 149**
Nacionales	932 418	71 308	75 780	82 513	74 748	76 809	75 224	86 462	79 027	73 688	82 936	85 347	68 576
Extranjeros	40 552	2 639	1 432	1 574	1 678	3 392	5 050	7 345	5 498	4 281	3 597	2 471	1 595
Huaraz	**236 428**	**16 465**	**15 853**	**20 195**	**16 635**	**19 824**	**18 418**	**28 842**	**23 607**	**17 759**	**22 176**	**21 463**	**15 191**
Nacionales	207 308	14 912	14 981	19 080	15 442	17 443	14 488	23 337	19 446	14 521	19 442	20 012	14 204
Extranjeros	29 120	1 553	872	1 115	1 193	2 381	3 930	5 505	4 161	3 238	2 734	1 451	987
Aija	**135**	**9**	**9**	**14**	**9**	**10**	**7**	**6**	**8**	**12**	**15**	**26**	**10**
Nacionales	135	9	9	14	9	10	7	6	8	12	15	26	10
Extranjeros	0	0	0	0	0	0	0	0	0	0	0	0	0
A. Raymondi	**212**	**9**	**9**	**14**	**9**	**10**	**7**	**12**	**16**	**24**	**30**	**52**	**20**
Nacionales	212	9	9	14	9	10	7	12	16	24	30	52	20
Extranjeros	0	0	0	0	0	0	0	0	0	0	0	0	0
Asunción	**3 670**	**356**	**280**	**310**	**292**	**312**	**314**	**360**	**303**	**283**	**311**	**300**	**249**
Nacionales	3 477	334	273	308	288	297	288	322	290	267	287	280	243
Extranjeros	193	22	7	2	4	15	26	38	13	16	24	20	6
Bolognesi	**13 971**	**1 172**	**1 012**	**1 232**	**1 105**	**1 372**	**1 218**	**1 290**	**1 138**	**1 113**	**1 344**	**1 420**	**555**
Nacionales	13 370	1 123	993	1 217	1 088	1 311	1 116	1 181	1 089	1 057	1 280	1 372	543
Extranjeros	601	49	19	15	17	61	102	109	49	56	64	48	12
Carhuaz	**12 572**	**1 083**	**600**	**1 173**	**999**	**970**	**981**	**1 443**	**1 212**	**1 097**	**1 124**	**1 119**	**771**
Nacionales	11 823	1 023	593	1 160	981	921	925	1 351	1 071	1 012	1 078	945	763
Extranjeros	749	60	7	13	18	49	56	92	141	85	46	174	8
C.F. Fitzcarrald	**3 729**	**267**	**245**	**298**	**281**	**281**	**294**	**299**	**298**	**306**	**335**	**551**	**274**
Nacionales	3 627	263	241	294	275	270	285	286	285	286	329	544	269
Extranjeros	102	4	4	4	6	11	9	13	13	20	6	7	5
Casma	**39 185**	**3 023**	**3 118**	**3 614**	**2 794**	**3 445**	**2 867**	**3 707**	**3 745**	**3 321**	**3 636**	**3 258**	**2 657**
Nacionales	36 336	2 814	2 963	3 470	2 663	3 188	2 604	3 304	3 261	3 037	3 403	3 082	2 547
Extranjeros	2 849	209	155	144	131	257	263	403	484	284	233	176	110
Corongo	**135**	**9**	**9**	**14**	**9**	**10**	**7**	**6**	**8**	**12**	**15**	**26**	**10**
Nacionales	135	9	9	14	9	10	7	6	8	12	15	26	10
Extranjeros	0	0	0	0	0	0	0	0	0	0	0	0	0
Huari	**24 944**	**1 885**	**1 725**	**1 898**	**1 926**	**2 544**	**2 759**	**2 205**	**1 871**	**2 038**	**2 331**	**1 962**	**1 800**
Nacionales	24 944	1 885	1 725	1 898	1 926	2 544	2 759	2 205	1 871	2 038	2 331	1 962	1 800

Continúa ...

17.11 DEPARTAMENTO DE ANCASH: PERNOCTACIONES DE TURISTAS, POR MESES SEGÚN PROVINCIAS Y PROCEDENCIA, 2008

Conclusión.

Provincia	Total	Ene.	Feb.	Mar	Abr	May	Jun	Jul	Ago	Sep	Oct	Nov	Dic
Extranjeros	924	34	71	28	51	42	52	405	68	67	32	52	22
Huarmey	**24 052**	**2 004**	**2 102**	**2 223**	**1 991**	**1 971**	**1 974**	**1 885**	**2 015**	**1 841**	**2 101**	**1 957**	**1 988**
Nacionales	23 939	1 997	2 093	2 219	1 989	1 960	1 956	1 869	2 001	1 832	2 095	1 941	1 987
Extranjeros	113	7	9	4	2	11	18	16	14	9	6	16	1
Huaylas	**19 722**	**1 455**	**1 664**	**1 434**	**1 338**	**1 811**	**1 490**	**2 104**	**1 847**	**1 759**	**1 609**	**1 484**	**1 727**
Nacionales	17 483	1 321	1 589	1 356	1 203	1 502	1 203	1 737	1 577	1 540	1 476	1 400	1 579
Extranjeros	2 239	134	75	78	135	309	287	367	270	219	133	84	148
Mcal. Luzuriaga	**280**	**18**	**18**	**28**	**18**	**20**	**14**	**12**	**16**	**24**	**30**	**52**	**30**
Nacionales	280	18	18	28	18	20	14	12	16	24	30	52	30
Extranjeros	0	0	0	0	0	0	0	0	0	0	0	0	0
Ocros	**1 740**	**168**	**132**	**147**	**138**	**148**	**150**	**171**	**144**	**135**	**147**	**142**	**118**
Nacionales	1 649	158	129	146	136	141	137	153	138	127	136	133	115
Extranjeros	91	10	3	1	2	7	13	18	6	8	11	9	3
Pallasca	**6 193**	**545**	**453**	**525**	**493**	**508**	**522**	**578**	**515**	**498**	**544**	**574**	**438**
Nacionales	5 922	520	442	519	485	483	488	529	493	468	516	551	428
Extranjeros	271	25	11	6	8	25	34	49	22	30	28	23	10
Pomabamba	**7 132**	**599**	**551**	**647**	**579**	**504**	**505**	**688**	**617**	**600**	**646**	**679**	**517**
Nacionales	6 828	577	540	635	568	479	471	627	586	565	617	658	505
Extranjeros	304	22	11	12	11	25	34	61	31	35	29	21	12
Recuay	**5 803**	**422**	**429**	**509**	**460**	**505**	**518**	**542**	**498**	**481**	**505**	**524**	**410**
Nacionales	5 572	414	421	496	448	478	485	500	470	451	491	516	402
Extranjeros	231	8	8	13	12	27	33	42	28	30	14	8	8
Santa	**562 194**	**43 754**	**48 176**	**48 992**	**46 537**	**45 108**	**47 410**	**48 158**	**45 734**	**45 770**	**48 704**	**51 224**	**42 627**
Nacionales	559 835	43 293	48 012	48 872	46 457	44 960	47 264	48 009	45 592	45 610	48 517	50 847	42 402
Extranjeros	2 359	461	164	120	80	148	146	149	142	160	187	377	225
Sihuas	**3 965**	**248**	**288**	**330**	**264**	**334**	**321**	**385**	**334**	**346**	**381**	**434**	**300**
Nacionales	3 844	244	285	321	260	321	301	354	320	339	373	429	297
Extranjeros	121	4	3	9	4	13	20	31	14	7	8	5	3
Yungay	**5 984**	**422**	**468**	**462**	**498**	**472**	**446**	**709**	**531**	**483**	**517**	**519**	**457**
Nacionales	5 699	385	455	452	494	461	419	662	489	466	475	519	422
Extranjeros	285	37	13	10	4	11	27	47	42	17	42	0	35

Fuente: Dirección Regional de Comercio Exterior y Turismo.

17.12 DEPARTAMENTO DE ANCASH: ARRIBOS, PERNOCTACIONES, NÚMERO DE CAMAS, PROMEDIO DE PERMANENCIA, POR MES, 2005- 2008

Mes	Arribos			Pernoctaciones			Capacidad Instalada		Promedio de Permanencia		
	Total	Nacional	Extranjero	Total	Nacional	Extranjero	Habita-ciones	Camas	Total	Nacional	Extranj.
2005											
Total	**441 551**	**413 502**	**28 049**	**565 927**	**515 446**	**50 481**	**6 009**	**10 915**	**1,28**	**1,25**	**1,80**
Enero	31 583	30 881	702	38 759	37 703	1 056	5 909	10 791	1,23	1,22	1,50
Febrero	29 442	28 738	704	36 961	35 809	1 152	5 926	10 806	1,26	1,25	1,64
Marzo	34 446	33 224	1 222	43 098	40 987	2 111	5 928	10 811	1,25	1,23	1,73
Abril	30 398	29 101	1 297	37 672	35 084	2 588	5 966	10 891	1,24	1,21	2,00
Mayo	34 804	31 911	2 893	44 747	39 365	5 382	5 957	10 850	1,29	1,23	1,86
Junio	35 845	31 272	4 573	46 333	38 052	8 281	5 973	10 807	1,29	1,22	1,81
Julio	45 002	39 592	5 410	62 153	51 674	10 479	6 018	10 869	1,38	1,31	1,94
Agosto	40 265	35 830	4 435	52 575	44 380	8 195	6 060	10 965	1,31	1,24	1,85
Setiembre	36 564	34 071	2 493	47 083	43 197	3 886	6 073	11 005	1,29	1,27	1,56
Octubre	44 032	41 847	2 185	58 237	54 519	3 718	6 077	11 013	1,32	1,30	1,70
Noviembre	40 133	38 873	1 260	51 057	48 846	2 211	6 079	11 042	1,27	1,26	1,75
Diciembre	39 037	38 162	875	47 252	45 830	1 422	6 137	11 126	1,21	1,20	1,63
2006											
Total	**579 841**	**557 642**	**22 199**	**713 951**	**675 732**	**38 219**	**6 592**	**12 099**	**1,23**	**1,21**	**1,72**
Enero	40 624	39765	859	48 992	47583	1409	6251	11473	1,21	1,20	1,64
Febrero	38 016	37169	847	45 474	44213	1261	6292	11547	1,20	1,19	1,49
Marzo	41 141	40452	689	49 451	48353	1098	6312	11585	1,20	1,20	1,59
Abril	47 459	46408	1051	58 284	56322	1962	6375	11723	1,23	1,21	1,87
Mayo	48 553	46917	1636	57 437	54803	2634	6415	11808	1,18	1,17	1,61
Junio	50 109	47641	2468	60 636	56196	4440	6407	11763	1,21	1,18	1,80
Julio	55 595	51527	4068	71 059	64482	6577	6824	12536	1,28	1,25	1,62
Agosto	52 131	48567	3564	65 678	59050	6628	6851	12559	1,26	1,22	1,86
Setiembre	48 556	46826	1730	60 080	57055	3025	6849	12568	1,24	1,22	1,75
Octubre	52 993	50848	2145	68 784	64872	3912	6830	12553	1,30	1,28	1,82
Noviembre	51 254	49367	1887	64 440	61283	3157	6845	12519	1,26	1,24	1,67
Diciembre	53 410	52155	1255	63 636	61520	2116	6851	12553	1,19	1,18	1,69
2007											
Total	**720 584**	**685 178**	**35 406**	**878 944**	**819 192**	**59 752**	**7 486**	**13 603**	**1,22**	**1,20**	**1,69**
Enero	52 420	50598	1822	63 323	59946	3377	7289	13239	1,21	1,18	1,85
Febrero	52 007	51142	865	61 964	60592	1372	7332	13343	1,19	1,18	1,59
Marzo	52 863	51213	1650	63 670	60988	2682	7333	13353	1,20	1,19	1,63
Abril	56 767	54442	2325	70 153	66326	3827	7360	13411	1,24	1,22	1,65
Mayo	55 484	52546	2938	68 232	63612	4620	7408	13473	1,23	1,21	1,57
Junio	63 025	57974	5051	79 697	70810	8887	7415	13470	1,26	1,22	1,76
Julio	64 740	59311	5429	82 257	72657	9600	7497	13628	1,27	1,23	1,77
Agosto	69 227	63663	5564	86 416	76944	9472	7544	13708	1,25	1,21	1,70
Setiembre	61 917	58824	3093	74 522	69477	5045	7592	13800	1,20	1,18	1,63
Octubre	66 011	62861	3150	81 288	75937	5351	7679	13930	1,23	1,21	1,70
Noviembre	62 851	60940	1911	74 849	71685	3164	7680	13919	1,19	1,18	1,66
Diciembre	63 272	61664	1608	72 573	70218	2355	7700	13958	1,15	1,14	1,46
2008											
Total	**818 617**	**793 663**	**24 954**	**972 970**	**932 418**	**40 552**	**7 874**	**14 141**	**1,19**	**1,17**	**1,63**
Enero	63 357	61686	1671	73 947	71308	2639	7 714	13 908	1,17	1,16	1,58
Febrero	66 451	65462	989	77 212	75780	1432	7 778	13 996	1,16	1,16	1,45
Marzo	70 649	69622	1027	84 087	82513	1574	7 798	14 018	1,19	1,19	1,53
Abril	65 262	64147	1115	76 426	74748	1678	7 854	14 130	1,17	1,17	1,50
Mayo	67 627	65489	2138	80 201	76809	3392	7 808	14 040	1,19	1,17	1,59
Junio	67 924	64884	3040	80 274	75224	5050	7 763	13 880	1,18	1,16	1,66
Julio	76 358	72001	4357	93 807	86462	7345	7 945	14 246	1,23	1,20	1,69
Agosto	71 013	67712	3301	84 525	79027	5498	7 934	14 227	1,19	1,17	1,67
Setiembre	65 667	62894	2773	77 969	73688	4281	7 930	14 241	1,19	1,17	1,54
Octubre	72 113	69961	2152	86 533	82936	3597	7 970	14 291	1,20	1,19	1,67
Noviembre	71 970	70550	1420	87 818	85347	2471	7 984	14 342	1,22	1,21	1,74
Diciembre	60 226	59255	971	70 171	68576	1595	8 011	14 375	1,17	1,16	1,64

Fuente: Dirección Regional de Comercio Exterior y Turismo

17.13 DEPARTAMENTO DE ANCASH: ARRIBOS, PERNOCTACIONES, PROMEDIO DE PERMANENCIA, SEGÚN CATEGORÍA DEL ESTABLECIMIENTO, 2002-2008

Categoría	Arribo			Pernoctación			Camas	IOC	Promedio Permanencia		
	Total	Nacional	Extranj.	Total	Nacional	Extranj.			Total	Nacional	Extranj.
2002											
Total	**317 978**	**290 952**	**27 026**	**476 573**	**431 937**	**44 636**	**8 556**	**15.26**	**1,50**	**1,48**	**1,65**
Tres Estrellas	49 591	40 561	9 030	84 126	69 668	14 458	1 354	17.02	1,70	1,72	1,60
Dos Estrellas	72 185	66 420	5 765	102 243	92 109	10 134	1 507	18.58	1,42	1,39	1,76
Una Estrella	53 100	49 186	3 914	74 516	69 168	5 348	779	26.22	1,40	1,41	1,37
Albergue	240	88	152	445	158	287	12	10.09	1,85	1,80	1,89
No Categorizado	142 862	134 697	8 165	215 243	200 834	14 409	4 904	12.02	1,51	1,49	1,76
2003											
Total	**361 305**	**339 536**	**21 769**	**483 387**	**441 625**	**41 762**	**10 221**	**12.96**	**1,34**	**1,30**	**1,92**
Tres Estrellas	47 016	39 110	7 906	72 652	57 924	14 728	1 582	12.59	1,55	1,48	1,86
Dos Estrellas	70 672	67 588	3 084	101 002	95 391	5 611	1 541	17.95	1,43	1,41	1,82
Una Estrella	49 871	48 642	1 229	57 627	55 978	1 649	960	16.45	1,16	1,15	1,34
Albergue	183	41	142	403	92	311	17	6.49	2,20	2,24	2,19
No Categorizado	193 563	184 155	9 408	251 703	232 240	19 463	6 121	11.27	1,30	1,26	2,07
2004											
Total	**389 788**	**365 649**	**24 139**	**534 870**	**488 086**	**46 784**	**10 478**	**13.95**	**1,37**	**1,33**	**1,94**
Tres Estrellas	52 614	44 495	8 119	80 803	66 405	14 398	1 503	14.69	1,54	1,49	1,77
Dos Estrellas	87 184	84 445	2 739	130 261	125 128	5 133	1 652	21.54	1,49	1,48	1,87
Una Estrella	47 009	45 761	1 248	52 599	50 850	1 749	886	16.22	1,12	1,11	1,40
Albergue	115	25	90	206	44	162	17	3.31	1,79	1,76	1,80
No Categorizado	202 866	190 923	11 943	271 001	245 659	25 342	6 420	11.53	1,34	1,29	2,12
2005											
Total	**441 652**	**413 530**	**28 122**	**566 100**	**515 494**	**50 606**	**10 927**	**14.19**	**1,28**	**1,25**	**1,80**
Tres Estrellas	48 935	40 888	8 047	85 929	68 824	17 105	1 564	15.05	1,76	1,68	2,13
Dos Estrellas	108 174	105 210	2 964	130 999	125 941	5 058	1 830	19.61	1,21	1,20	1,71
Una Estrella	49 963	48 893	1 070	55 447	54 027	1 420	915	16.60	1,11	1,11	1,33
Albergue	124	30	94	232	53	179	17	3.74	1,87	1,77	1,90
No Categorizado	234 456	218 509	15 947	293 493	266 649	26 844	6 601	12.18	1,25	1,22	1,68
2006											
Total	**579 841**	**557 642**	**22 199**	**713 951**	**675 732**	**38 219**	**761**	**16.17**	**1,23**	**1,21**	**1,72**
Tres Estrellas	51 964	45 172	6 792	90 927	76 878	14 049	2	15.35	1,75	1,70	2,07
Dos Estrellas	119 289	116 752	2 537	139 908	136 003	3 905	2	19.01	1,17	1,16	1,54
Una Estrella	50 195	49 797	398	55 152	54 688	464	750	20.15	1,10	1,10	1,17
No Categorizado	358 393	345 921	12 472	427 964	408 163	19 801	8	15.21	1,19	1,18	1,59
2007											
Total	**703 977**	**669 054**	**34 923**	**862 725**	**803 666**	**59 059**	**13 456**	**19,23**	**1,23**	**1,20**	**1,69**
Tres Estrellas	43 391	37 106	6 285	71 455	58 537	12 918	1 372	15,62	1,65	1,58	2,06
Dos Estrellas	211 355	208 803	2 552	241 654	237 769	3 885	2 602	27,86	1,14	1,14	1,52
Una Estrella	66 260	65 744	516	72 637	72 084	553	6 007	3,63	1,10	1,10	1,07
No Categorizado	382 971	357 401	25 570	476 979	435 276	41 703	3 475	41,18	1,25	1,22	1,63
2008											
Total	**818 522**	**793 591**	**24 931**	**979 828**	**932 301**	**47 527**	**169 608**	**1,73**	**1,20**	**1,17**	**1,91**
Tres Estrellas	39 858	33 239	6 619	67 057	54 607	12 450	15 372	1,31	1,68	1,64	1,88
Dos Estrellas	276 838	274 049	2 789	308 278	303 575	4 703	34 464	2,68	1,11	1,11	1,69
Una Estrella	60 684	60 094	590	68 387	67 674	713	9 735	2,11	1,13	1,13	1,21
No Categorizado	441 142	426 209	14 933	506 445	506 445	29 661	110 037	1,38	1,15	1,19	1,99

Fuente: Dirección Regional de Comercio Exterior y Turismo

17.14 DEPARTAMENTO DE ANCASH: ARRIBOS, PERNOCTACIONES Y PROMEDIO DE PERMANENCIA EN LA ZONA SIERRA, SEGÚN AÑOS, 1997-2008

Año	Arribos			Pernoctaciones			Promedio de Permanencia		
	Total	Nacional	Extranjero	Total	Nacional	Extranjero	Total	Nacional	Extranjero
1997	123 726	110 118	13 608	172 722	154823	17899	1,40	1,41	1,32
1998	132 048	114 305	17 743	206 013	180650	25363	1,56	1,58	1,43
1999	145 602	125 478	20 124	222 861	192338	30523	1,53	1,53	1,52
2000	145 758	126 354	19 404	259 138	222199	36939	1,78	1,76	1,90
2001	157 461	134 446	23 015	267 476	226021	41455	1,70	1,68	1,80
2002	144 748	118 975	25 773	272 495	229739	42756	1,88	1,93	1,66
2003	150 238	130 020	20 218	234 286	195225	39061	1,56	1,50	1,93
2004	162 339	140 060	22 279	262 192	218811	43381	1,62	1,56	1,95
2005	171 043	145 030	26 013	253 386	206164	47222	1,48	1,42	1,82
2006	214 253	194 027	20 226	297 628	262462	35166	1,39	1,35	1,74
2007	245 228	213 713	31 515	334 766	281373	53393	1,37	1,32	1,69
2008	260 325	238 901	21 424	347 539	312308	35231	1,34	1,31	1,64

Fuente: Dirección Regional de Comercio Exterior y Turismo – CAJV- Anuario Estadístico 1997- 2008

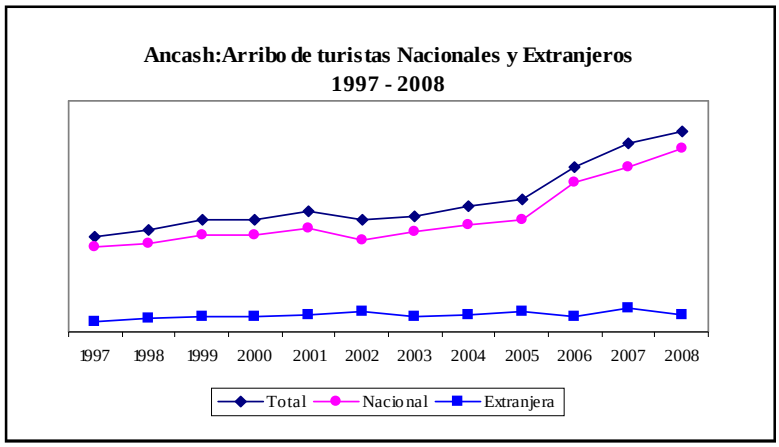

17.15 DEPARTAMENTO DE ANCASH: ARRIBOS, PERNOCTACIONES Y PROMEDIO DE PERMANENCIA EN LA ZONA COSTA, SEGÚN AÑOS, 1997-2008

Años	Arribos			Pernoctaciones			Promedio Permanencia		
	Total	Nacional	Extranjero	Total	Nacional	Extranjero	Total	Nacional	Extranjero
1997	171 453	169 226	2 227	214 005	210 911	3 094	1,25	1,25	1,39
1998	171 538	169 419	2 119	231 091	226 863	4 228	1,35	1,34	2,00
1999	131 418	129 437	1 981	169 599	165 841	3 758	1,29	1,28	1,90
2000	150 506	148 695	1 811	195 726	188 626	7 100	1,30	1,27	3,92
2001	153 664	151 862	1 802	191 897	187 057	4 840	1,25	1,23	2,69
2002	173 230	171 977	1 253	204 078	202 198	1 880	1,18	1,18	1,50
2003	211 067	209 516	1 551	249 101	246 400	2 701	1,18	1,18	1,74
2004	227 449	225 589	1 860	272 678	269 275	3 403	1,20	1,19	1,83
2005	270 508	268 472	2 036	312 541	309 282	3 259	1,16	1,15	1,60
2006	365 588	363 615	1 973	416 323	413 270	3 053	1,14	1,14	1,55
2007	458 699	455 291	3 408	523 948	518 282	5 666	1,14	1,14	1,66
2008	548292	544762	3530	625431	620110	5321	1,14	1,14	1,51

Fuente: Dirección Regional de Comercio Exterior y Turismo – CAJV- Anuario Estadístico 1997- 2006

ANCASH: ARRIBO DE TURISTAS EXTRANJEROS A LA ZONA COSTA Y SIERRA, 1997- 2008

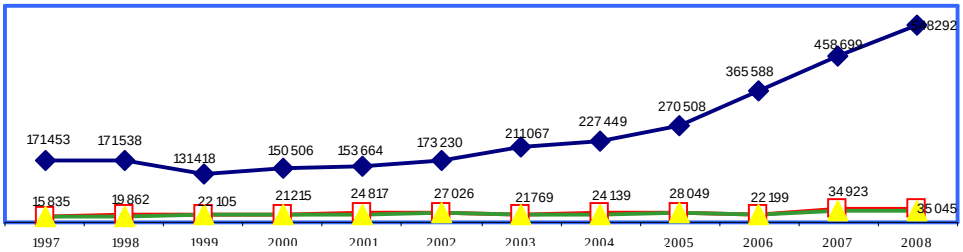

Fuente: Dirección Regional de Comercio Exterior y Turismo

ANCASH: ARRIBO DE TURISTAS NACIONALES Y EXTRANJEROS A LA ZONA COSTA, 1997- 2008

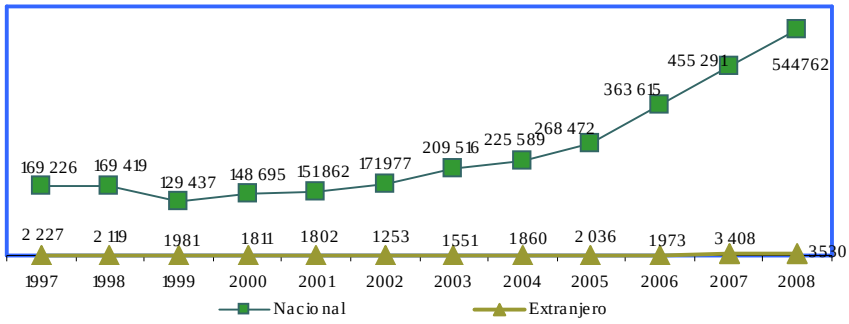

Fuente: Dirección Regional de Comercio Exterior y Turismo

17.16 DEPARTAMENTO DE ANCASH: ARRIBOS, PERNOCTACIONES, CAPACIDAD INSTALADA EN LA ZONA SIERRA, POR MESES, 2005- 2008

Meses	Arribos			Pernoctaciones					Promedio Permanencia		
	Total	Nacional	Extran-jero	Total	Nacional	Extran-jero	Camas	IOC	Total	Naccional	Extran-jero
2005	**171 043**	**145 030**	**26 013**	**253 386**	**206 164**	**47 222**	**7 092**	**9,79**	**1,48**	**1,42**	**1,82**
Enero	11 129	10 572	557	15 495	14 652	843	7 060	7.08	1,39	1,39	1,51
Febrero	9 828	9 262	566	13 884	13 006	878	7 057	7.03	1,41	1,40	1,55
Marzo	13 055	11 967	1 088	18 052	16 207	1 845	7 063	8.24	1,38	1,35	1,70
Abril	10 516	9 354	1 162	14 790	12 409	2 381	7 103	6.94	1,41	1,33	2,05
Mayo	13 102	10 399	2 703	19 589	14 518	5 071	7 038	8.98	1,50	1,40	1,88
Junio	13 924	9 547	4 377	20 542	12 555	7 987	6 996	9.79	1,48	1,32	1,82
Julio	20 720	15 608	5 112	34 102	24 025	10 077	7 024	15.66	1,65	1,54	1,97
Agosto	17 340	13 030	4 310	26 414	18 470	7 944	7 129	11.95	1,52	1,42	1,84
Setiembre	13 926	11 630	2 296	20 795	17 212	3 583	7 157	9.69	1,49	1,48	1,56
Octubre	19 683	17 674	2 009	29 855	26 398	3 457	7 149	13.47	1,52	1,49	1,72
Noviembre	15 320	14 211	1 109	22 628	20 690	1 938	7 159	10.54	1,48	1,46	1,75
Diciembre	12 500	11 776	724	17 240	16 022	1 218	7 171	7.76	1,38	1,36	1,68
2006	**214 253**	**194 027**	**20 226**	**297 628**	**262 462**	**35 166**	**7 730**	**10,55**	**1,39**	**1,35**	**1,74**
Enero	14 599	13876	723	18 925	17 748	1 177	7287	8,38	1,30	1,28	1,63
Febrero	12 449	11748	701	16 275	15 216	1 059	7337	7,92	1,31	1,30	1,51
Marzo	12 715	12151	564	17 099	16 162	937	7329	7.53	1,34	1,33	1,66
Abril	18 131	17168	963	25 399	23 602	1 797	7468	11.34	1,40	1,37	1,87
Mayo	17 837	16346	1491	22 860	20 433	2 427	7538	9.78	1,28	1,25	1,63
Junio	17 087	14781	2306	23 375	19 211	4 164	7510	10.38	1,37	1,30	1,81
Julio	24 792	20986	3806	35 445	29 324	6 121	8030	14.24	1,43	1,40	1,61
Agosto	21 651	18233	3418	31 125	24 755	6 370	8068	12.44	1,44	1,36	1,86
Setiembre	17 903	16319	1584	25 343	22 569	2 774	8077	10.46	1,42	1,38	1,75
Octubre	21 085	19200	1885	31 914	28 331	3 583	8063	12.77	1,51	1,48	1,90
Noviembre	18 310	16614	1696	26 620	23 758	2 862	8007	11.08	1,45	1,43	1,69
Diciembre	17 694	16605	1089	23 248	21 353	1 895	8047	9.32	1,31	1,29	1,74
2007	**245 228**	**213 713**	**31 515**	**334 766**	**281 373**	**53 393**	**7 730**	**10,55**	**1,37**	**1,32**	**1,69**
Enero	16 735	15139	1596	22 459	19 421	3 038	7287	8,38	1,34	1,28	1,90
Febrero	15 445	14727	718	20 118	19 001	1 117	7337	7,92	1,30	1,29	1,56
Marzo	15 891	14460	1431	21 513	19 202	2 311	7329	7,53	1,35	1,33	1,61
Abril	21 361	19293	2068	29 017	25 554	3 463	7468	11,34	1,36	1,32	1,67
Mayo	18 199	15617	2582	25 015	20 972	4 043	7538	9,78	1,37	1,34	1,57
Junio	24 305	19718	4587	34 633	26 774	7 859	7510	10,38	1,42	1,36	1,71
Julio	24 716	19805	4911	36 116	27 409	8 707	8030	14,24	1,46	1,38	1,77
Agosto	25 420	20427	4993	36 593	28 062	8 531	8068	12,44	1,44	1,37	1,71
Setiembre	21 557	18874	2683	28 147	23 693	4 454	8077	10,46	1,31	1,26	1,66
Octubre	23 318	20534	2784	32 109	27 232	4 877	8063	12,77	1,38	1,33	1,75
Noviembre	20 630	18906	1724	26 864	24 077	2 787	8007	11,08	1,30	1,27	1,62
Diciembre	17 651	16213	1438	22 182	19 976	2 206	8047	9,32	1,26	1,23	1,53
2008	**260 349**	**238 925**	**21 424**	**347 542**	**312 311**	**35 231**	**8581**	11,05	**1,33**	**1,31**	**1,64**
Enero	20 116	18799	1317	25 166	23 204	1 962	8524	9,52	1,25	1,23	1,49
Febrero	18 577	17812	765	23 816	22 712	1 104	8548	9,61	1,28	1,28	1,44
Marzo	21 527	20677	850	29 261	27 955	1 306	8581	11,00	1,36	1,35	1,54
Abril	19 558	18603	955	25 104	23 639	1 465	8634	9,69	1,28	1,27	1,53
Mayo	22 226	20343	1883	29 677	26 701	2 976	8574	11,17	1,34	1,31	1,58
Junio	21 377	18645	2732	28 023	23 400	4 623	8456	11,05	1,31	1,26	1,69
Julio	27 770	23807	3963	40 057	33 280	6 777	8698	14,86	1,44	1,40	1,71
Agosto	24 295	21445	2850	33 031	28 173	4 858	8630	12,35	1,36	1,31	1,70
Setiembre	20 641	18196	2445	27 037	23 209	3 828	8595	10,49	1,31	1,28	1,57
Octubre	23 892	22047	1845	32 092	28 921	3 171	8630	12,00	1,34	1,31	1,72
Noviembre	22 907	21853	1054	31 379	29 477	1 902	8420	12,42	1,37	1,35	1,80
Diciembre	17 463	16698	765	22 899	21 640	1 259	8684	8,51	1,31	1,30	1,65

Fuente. Dirección Regional de Comercio Exterior y Turismo

17.17 DEPARTAMENTO DE ANCASH: ARRIBOS, PERNOCTACIONES, CAPACIDAD INSTALADA EN LA ZONA COSTA POR MESES, 2005- 2008

Mes	Arribos			Pernoctaciones			Camas	IOC	Promedio Permanencia		
	Total	Nacional	Extranjero	Total	Nacional	Extranj.			Total	Nac.	Extranj.
2005	**270 508**	**268 472**	**2 036**	**315 800**	**309 282**	**3 259**	**3 823**	**22.40**	**1,17**	**1,15**	**1,60**
Enero	20 454	20309	145	23 477	23051	213	3731	20.11	1,15	1,14	1,47
Febrero	19 614	19476	138	23 351	22803	274	3749	21.98	1,19	1,17	1,99
Marzo	21 391	21257	134	25 312	24780	266	3748	21.56	1,18	1,17	1,99
Abril	19 882	19747	135	23 089	22675	207	3788	20.14	1,16	1,15	1,53
Mayo	21 702	21512	190	25 469	24847	311	3812	21.29	1,17	1,16	1,64
Junio	21 921	21725	196	26 085	25497	294	3811	22.56	1,19	1,17	1,50
Julio	24 282	23984	298	28 453	27649	402	3845	23.53	1,17	1,15	1,35
Agosto	22 925	22800	125	26 412	25910	251	3836	22.00	1,15	1,14	2,01
Setiembre	22 638	22441	197	26 591	25985	303	3848	22.77	1,17	1,16	1,54
Octubre	24 349	24173	176	28 643	28121	261	3864	23.69	1,18	1,16	1,48
Noviembre	24 813	24662	151	28 702	28156	273	3883	24.40	1,16	1,14	1,81
Diciembre	26 537	26386	151	30 216	29808	204	3955	24.48	1,14	1,13	1,35
2006	**365 588**	**363 615**	**1 973**	**419 376**	**413 270**	**3 053**	**4 369**	**26.11**	**1,14**	**1,14**	**1,55**
Enero	26 025	25889	136	30 299	29835	232	4186	23.17	1,16	1,15	1,71
Febrero	25 567	25421	146	29 401	28997	202	4210	24.77	1,15	1,14	1,38
Marzo	28 426	28301	125	32 513	32191	161	4256	24.52	1,14	1,14	1,29
Abril	29 328	29240	88	33 050	32720	165	4255	25.76	1,13	1,12	1,88
Mayo	30 716	30571	145	34 784	34370	207	4270	26.12	1,13	1,12	1,43
Junio	33 022	32860	162	37 537	36985	276	4253	29.20	1,14	1,13	1,70
Julio	30 803	30541	262	36 070	35158	456	4506	25.50	1,17	1,15	1,74
Agosto	30 480	30334	146	34 811	34295	258	4491	24.82	1,14	1,13	1,77
Setiembre	30 653	30507	146	34 988	34486	251	4491	25.78	1,14	1,13	1,72
Octubre	31 908	31648	260	37 199	36541	329	4490	26.49	1,17	1,15	1,27
Noviembre	32 944	32753	191	38 115	37525	295	4512	27.94	1,16	1,15	1,54
Diciembre	35 716	35550	166	40 609	40167	221	4506	28.91	1,14	1,13	1,33
2007	**458 699**	**455 291**	**3 408**	**529 614**	**518 282**	**5 666**	**4 369**	**26.11**	**1,15**	**1,14**	**1,66**
Enero	35 268	35077	191	40 396	39830	283	4186	23.17	1,15	1,14	1,48
Febrero	35 993	35862	131	41 229	40743	243	4210	24.77	1,15	1,14	1,85
Marzo	36 490	36306	184	41 692	41068	312	4256	24.52	1,14	1,13	1,70
Abril	35 029	34788	241	40 792	40128	332	4255	25.76	1,16	1,15	1,38
Mayo	36 646	36423	223	42 352	41672	340	4270	26.12	1,16	1,14	1,52
Junio	38 050	37718	332	44 816	43226	795	4253	29.20	1,18	1,15	2,39
Julio	38 711	38316	395	44 902	43510	696	4506	25.50	1,16	1,14	1,76
Agosto	42 624	42184	440	49 265	47757	754	4491	24.82	1,16	1,13	1,71
Setiembre	39 205	38863	342	45 428	44454	487	4491	25.78	1,16	1,14	1,42
Octubre	41 159	40709	450	48 371	47021	675	4490	26.49	1,18	1,16	1,50
Noviembre	39 085	38844	241	45 078	44210	434	4512	27.94	1,15	1,14	1,80
Diciembre	40 439	40201	238	45 293	44663	315	4506	28.91	1,12	1,11	1,32
2008	**558 438**	**554 762**	**3 676**	**632 097**	**621 110**	**5 321**	**5 538**	**31,13**	**1,13**	**1,12**	**1,54**
Enero	43 265	42911	354	49 064	48104	677	5384	29,40	1,13	1,12	0,80
Febrero	47 874	47650	224	53 639	53068	328	5448	33,95	1,12	1,11	1,08
Marzo	49 122	48945	177	55 141	54561	268	5437	32,72	1,12	1,11	1,76
Abril	45 704	45544	160	51 654	51109	213	5496	30,32	1,13	1,12	2,08
Mayo	45 401	45146	255	51 864	51108	416	5466	30,61	1,14	1,13	1,33
Junio	46 547	46239	308	53 046	51824	427	5424	31,55	1,14	1,12	2,58
Julio	48 588	48194	394	54 446	53182	568	5548	32,71	1,12	1,10	1,77
Agosto	46 718	46267	451	52 248	50854	640	5597	30,11	1,12	1,10	1,67
Setiembre	45 172	44698	474	51 419	50479	453	5646	30,36	1,14	1,13	1,03
Octubre	48 221	47914	307	55 116	54015	426	5661	31,41	1,14	1,13	2,20
Noviembre	49 063	48697	366	56 873	55870	569	5657	33,51	1,16	1,15	1,19
Diciembre	42 763	42557	206	47 587	46936	336	5691	26,97	1,11	1,10	1,53

Fuente: Dirección Regional de Comercio Exterior y Turismo.

17.18 DEPARTAMENTO DE ANCASH: CIUDADES Y ATRACTIVOS TURISTICOS DEL CALLEJÓN DE HUAYLAS Y SUS ALTITUDES, 2008

Ciudades y atractivos	Altitud		Provincia	Distrito
Aquia	3 300	m.s.n.m.	Bolognesi	Aquia
Baños Termales de Chancos	2 950	m.s.n.m.	Carhuaz	Marcará
Baños Termales de Monterrey	2 950	m.s.n.m.	Huaraz	Independencia
Cañón del Pato	1 816	m.s.n.m.	Huaylas	Huallanca
Caraz	2 290	m.s.n.m.	Huaylas	Caraz
Carhuaz	2 650	m.s.n.m.	Carhuaz	Carhuaz
Carpa	4 200	m.s.n.m.	Recuay	Catac
Chavín	3 140	m.s.n.m.	Huari	Chavín de Huantar
Huaraz	3 052	m.s.n.m.	Huaraz	Huaraz
Huata	2 740	m.s.n.m.	Huaylas	Huata
Joncopampa	3 450	m.s.n.m.	Carhuaz	San Miguel de Aco
Laguna Conococha	4 090	m.s.n.m.	Recuay	Catac
Laguna de Antacocha	4 000	m.s.n.m.	Recuay	Recuay
Laguna de Llanganuco	3 850	m.s.n.m.	Yungay	Yungay
Laguna de Parón	4 198	m.s.n.m.	Huaylas	Caraz
Laguna LLaca	4 300	m.s.n.m.	Huaraz	Huaraz
Laguna Querococha	3 980	m.s.n.m.	Recuay	Catac- Ticapampa
Musho	3 020	m.s.n.m.	Yungay	Yungay
Pastoruri	5 200	m.s.n.m.	Recuay	Catac
Portachuelo Llanganuco	4 767	m.s.n.m.	Yungay	Yungay
Punta Callán	4 225	m.s.n.m.	Huaraz	Independencia
Punta Olimpica	4 890	m.s.n.m.	Carhuaz	Shilla
Quebrada Honda	3 800	m.s.n.m.	Carhuaz	Marcará
Recuay Viejo	3 400	m.s.n.m.	Recuay	Recuay
Restos Arq. Jecosh	3 500	m.s.n.m.	Recuay	Ticapampa
Restos Arq. Waullac	3 100	m.s.n.m.	Huaraz	Independencia
Restos Arq. Tumshucaico	2 300	m.s.n.m.	Huaylas	Caraz
Tunel de Cahuish	4 550	m.s.n.m.	Recuay	Catac
Willcahuaín	3 250	m.s.n.m.	Huaraz	Independencia
Yungay	2 500	m.s.n.m.	Yungay	Yungay

Fuente: ODEI. ANCASH- Huaraz
Parque Nacional Huascarán

17.19 DEPARTAMENTO DE ANCASH: TURISMO DE AVENTURA AL PARQUE NACIONAL HUASCARÁN, POR MES 2008

Mes	Total	Llanga-nuco	Quilcay-huanca	Huascarán	Ulta	Huari-pampa	Llaca	Sacra-cancha
2008	**11 190**	**5 143**	**848**	**339**	**179**	**4 125**	**510**	**46**
Enero	**124**	122	2	0	0	0	0	0
Febrero	**81**	81	0	0	0	0	0	0
Marzo	**138**	130	8	0	0	0	0	0
Abril	**258**	245	13	0	0	0	0	0
Mayo	**700**	640	60	0	0	0	0	0
Junio	**1 468**	804	182	0	51	431	0	0
Julio	**2 961**	1 036	273	210	32	1185	191	34
Agosto	**2 260**	867	140	129	77	873	162	12
Setiembre	**1 512**	576	88	0	19	773	56	0
Octubre	**944**	384	31	0	0	485	44	0
Noviembre	**456**	152	19	0	0	228	57	0
Diciembre	**288**	106	32	0	0	150	0	0

Fuente: Registros de Controldel Parque Nacional Huascaran

17.20 DEPARTAMENTO DE ANCASH: VISITANTES NACIONALES Y EXTRANJEROS AL PARQUE NACIONAL HUASCARÁN, DE TURISMO CONVENCIONAL, 2008

Puesto de Control	Visitantes		
	Total	Nacional	Extranjeros
Total	**98 042**	**84 822**	**13 220**
Llanganuco	**69 923**	59752	10 171
Quilcayhuanca	**2 468**	665	1 803
Carpa	**17 748**	17 292	456
Purhuay	**5 853**	5 733	120
Ulta	**415**	248	167
Llaca	**1 635**	1 132	503

Fuente: Registros de Controldel Parque Nacional Huascaran

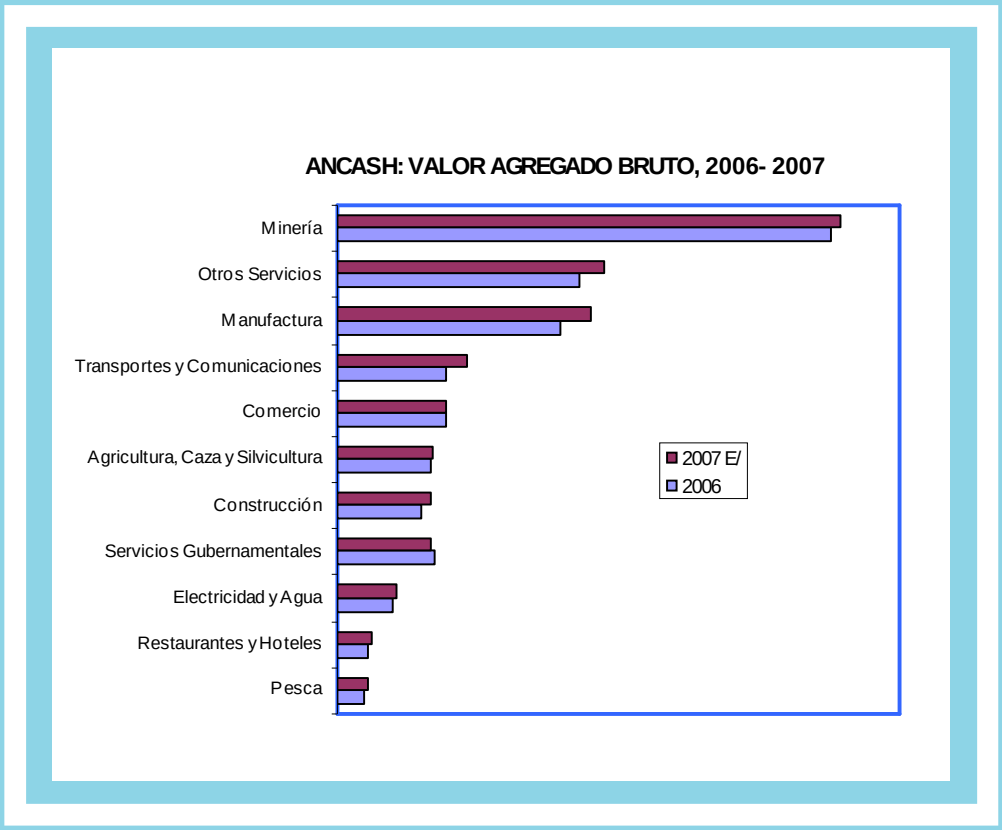

XVIII CUENTAS DEPARTAMENTALES

XVIII CUENTAS DEPARTAMENTALES

En este capítulo, se presenta un conjunto de cuadros con información de los agregados macroeconómicos que corresponden a la nueva estructura de la economía peruana, cuya base es el año 1994. La información de Cuentas Nacionales se presentan con los principales indicadores macroeconómicos y del producto Bruto Interno, desagregado por actividad económica, por grandes sectores económicos.

La fuente de información es el Instituto Nacional de Estadística e Informática-Dirección de Cuentas Nacionales.

18.1 DEPARTAMENTO ANCASH: PRINCIPALES INDICADORES MACROECONÓMICOS, 2001 - 2008 (A PRECIOS CONSTANTES DE 1994)

(Miles de Nuevos Soles)

Año	Producto Bruto Interno País (Nuevos S/.)	Producto Bruto Interno Ancash (Nuevos S/.)	Partic. Porcent. en el P.B.I. País	Variación Porcent. P.B.I. Ancash	Variación Porcentual del Indice de Volumen Físico del P.B.I.	
	(1)	(2)	3=(2/1)x100		País	Ancash
2001	121 317 087	4 265 049	3,5	-	1,4	…
2002	127 407 427	5 002 699	3,9	17,3	0,5	17,3
2003	132 544 850	5 109 025	3,9	2,1	2,8	2,1
2004	139 141 251	5 254 171	3,8	2,8	6,1	2,8
2005	148 639 991	5 420 392	3,6	3,2	3,1	3,2
2006	160 145 464	5 550 742	3,5	2,4	7,4	2,4
2007 P/	174 348 006	5 933 561	3,4			
2008 E/	191 366 582	6 458 505	3,4	16,4	7,4	6,8

Fuente: Instituto Nacional de Estadistica e Informática - Dirección Nacional de Cuentas Nacionales

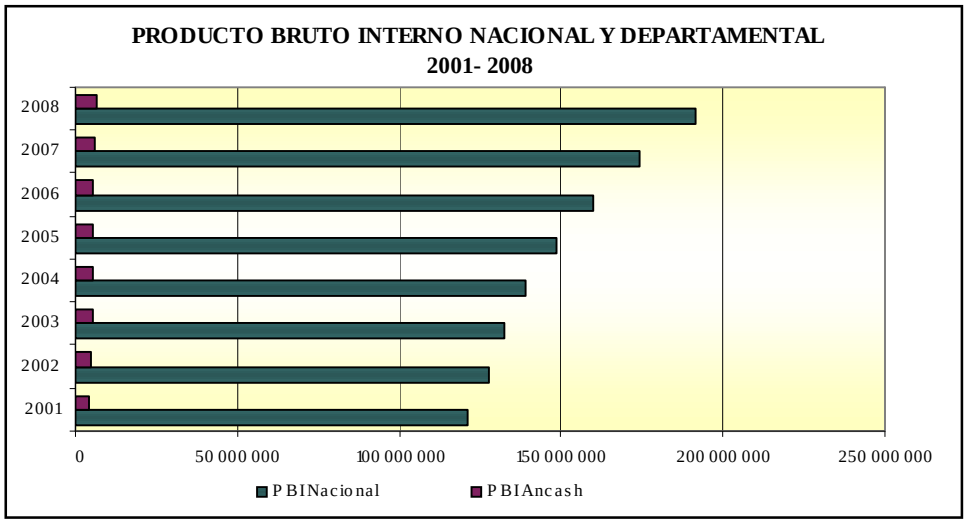

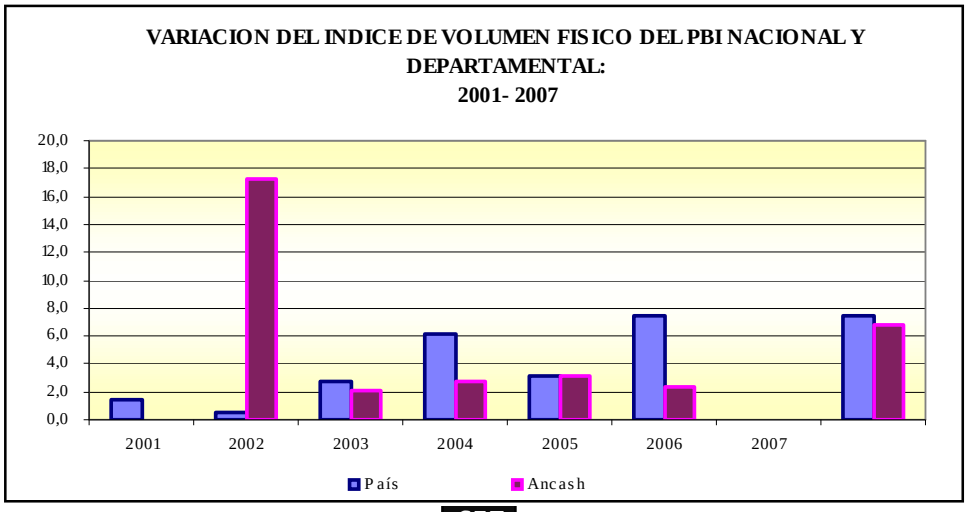

18.2 DEPARTAMENTO DE ANCASH: VALOR AGREGADO BRUTO POR AÑOS, SEGÚN ACTIVIDADES ECONÓMICAS, 2001- 2008

A precios constantes de 1994

(Miles de Nuevos Soles)

Actividades	Años							
	2001	2002	2003	2004	2005	2006	2007 E/	2008 P/
Valor Agregado Bruto	**4 265 049**	**5 002 699**	**5 109 025**	**5 254 171**	**5 420 392**	**5 550 742**	**5 933 561**	**6 458 505**
Agricultura, Caza y Silvicultura	348 700	353 664	351 441	337 332	342 712	334 281	350 337	384 895
Pesca	117 310	98 911	93 970	160 679	100 100	95 684	106 300	105 569
Minería	1 177 168	1 907 144	1 902 544	1 783 033	1 829 297	1 758 539	1 788 976	1 882 889
Manufactura	670 450	580 137	610 091	714 356	727 926	830 945	870 092	926 238
Electricidad y Agua	127 157	153 467	153 338	158 643	195 908	194 415	202 665	213 654
Construcción	187 115	195 774	218 372	236 126	259 312	288 006	341 144	503 307
Comercio	289 365	298 988	305 662	317 290	334 138	354 952	384 853	414 676
Transportes y Comunicaciones	309 605	326 636	340 980	358 885	381 199	389 480	463 587	507 875
Restaurantes y Hoteles	90 155	92 568	97 363	102 448	106 648	111 572	121 111	135 337
Servicios Gubernamentales	239 703	260 481	277 789	299 908	322 646	330 349	359 783	365 793
Otros Servicios	708 321	734 929	757 475	785 471	820 506	862 519	944 712	1 018 272

Fuente: Instituto Nacional de Estadística e Informática-Dirección Nacional de Cuentas Nacionales

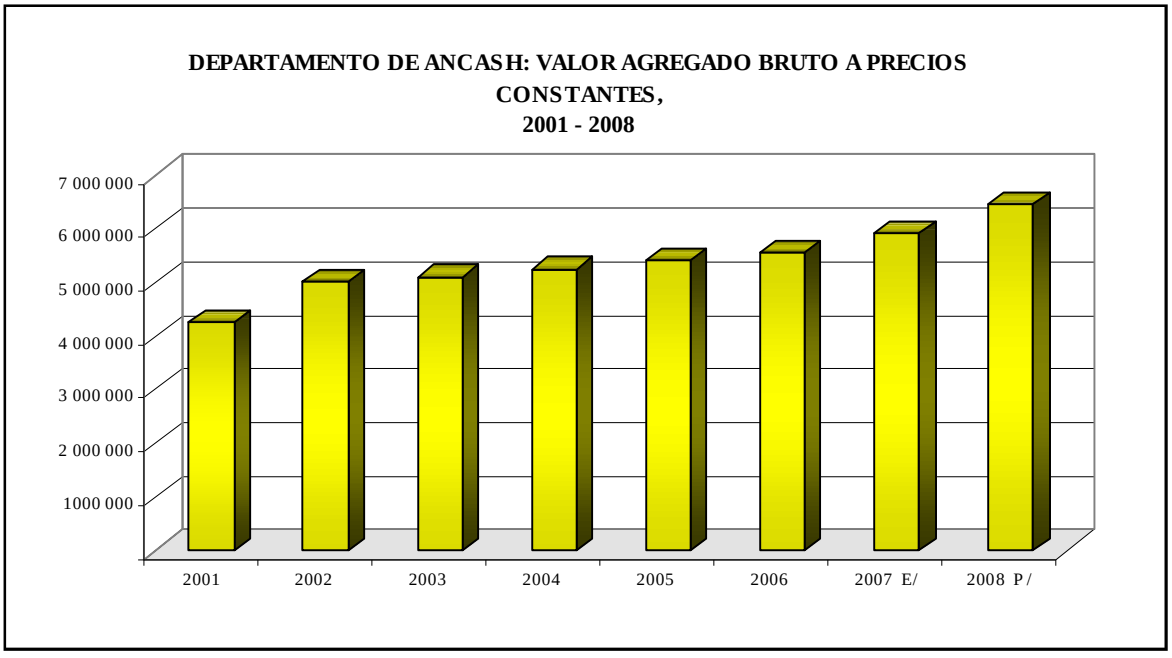

18.3 DEPARTAMENTO DE ANCASH: TASA DE CRECIMIENTO DEL VALOR AGREGADO BRUTO A PRECIOS CONSTANTES, SEGÚN GRANDES ACTIVIDADES ECONÓMICAS, 2001- 2008

(Variación Porcentual)

Actividades	Años						
	2002/2001	2003/2002	2004/2003	2005/2004	2006/2005	2007/2006	2008/2007
Valor Agregado Bruto	**17,3**	**2,1**	**2,8**	**3,2**	**2,4**	**6,8**	**8,8**
Agricultura, Caza y Silvicultura	1,4	-0,6	-4,0	1,6	-2,5	0,9	9,9
Pesca	-15,7	-5,0	71,0	-37,7	-7,5	18,0	-0,7
Minería	62,0	-0,2	-6,3	2,6	-3,9	1,7	5,2
Manufactura	-13,5	5,2	17,1	1,9	14,2	8,6	6,5
Electricidad y Agua	20,7	-0,1	3,5	23,5	-0,8	6,8	5,4
Construcción	4,6	11,5	8,1	9,8	11,3	15,5	47,5
Comercio	3,3	2,2	3,8	5,3	6,2	8,1	7,7
Transportes y Comunicaciones	5,5	4,4	5,3	6,2	2,2	19,0	9,6
Restaurantes y Hoteles	2,7	5,2	5,2	4,1	4,6	9,6	11,7
Servicios Gubernamentales	8,7	6,6	8,0	7,6	2,4	0,4	1,7
Otros Servicios	3,8	3,1	3,7	4,5	5,1	9,9	7,8

Fuente: Instituto Nacional de Estadística e Informática-Dirección Nacional de Cuentas Nacionales

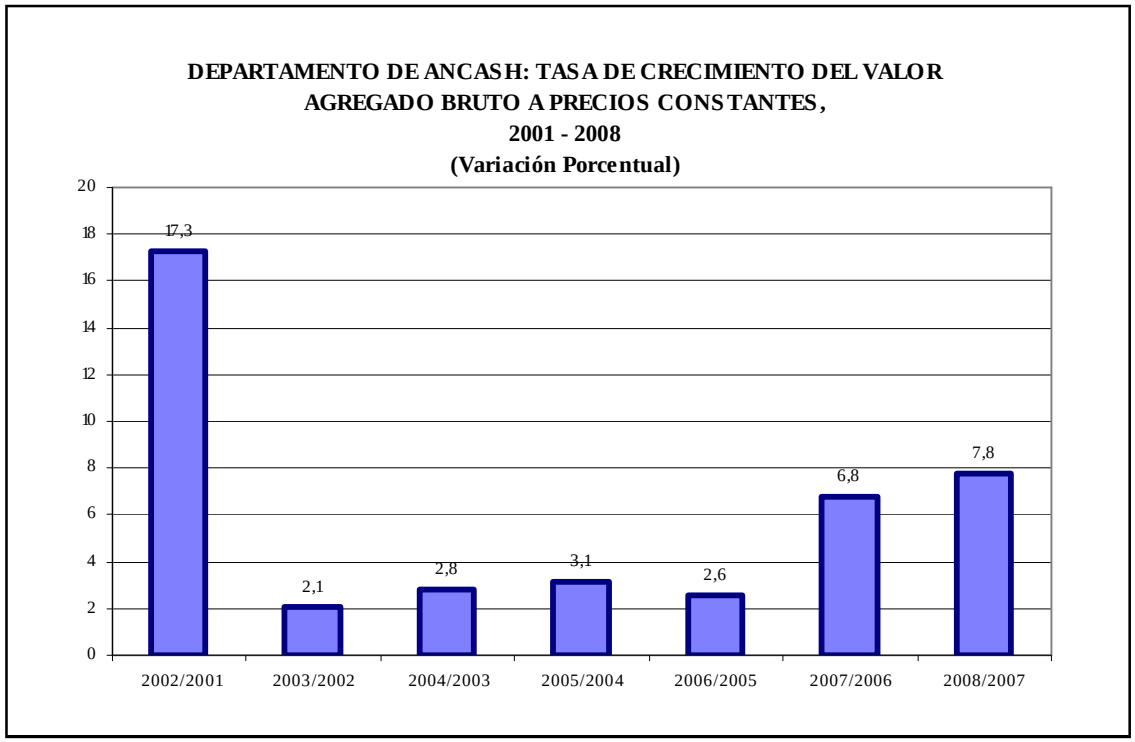

18.4 DEPARTAMENTO DE ANCASH: ESTRUCTURA PORCENTUAL DEL VALOR AGREGADO BRUTO, SEGÚN GRANDES ACTIVIDADES ECONÓMICAS, 2001- 2008

(Estructura Porcentual)

Actividades	Años							
	2001	2002	2003	2004	2005	2006	2007 P/	2008 E/
Valor Agregado Bruto	**100,0**	**100,0**	**100,0**	**100,0**	**100,0**	**100,0**	**100,0**	**100,0**
Agricultura, Caza y Silvicultura	8,2	7,1	6,9	6,4	6,3	6,0	5,9	6,0
Pesca	2,8	2,0	1,8	3,1	1,8	1,7	1,8	1,6
Minería	27,6	38,1	37,2	33,9	33,7	31,7	30,2	29,2
Manufactura	15,7	11,6	11,9	13,6	13,4	15,0	14,7	14,3
Electricidad y Agua	3,0	3,1	3,0	3,0	3,6	3,5	3,4	3,3
Construcción	4,4	3,9	4,3	4,5	4,8	5,2	5,7	7,8
Comercio	6,8	6,0	6,0	6,0	6,2	6,4	6,5	6,4
Transportes y Comunicaciones	7,3	6,5	6,7	6,8	7,0	7,0	7,8	7,9
Restaurantes y Hoteles	2,1	1,9	1,9	1,9	2,0	2,0	2,0	2,1
Servicios Gubernamentales	5,6	5,2	5,4	5,7	6,0	6,0	6,1	5,7
Otros Servicios	16,6	14,7	14,8	14,9	15,1	15,5	15,9	15,8

Fuente: Instituto Nacional de Estadística e Informática-Dirección Nacional de Cuentas Nacionales

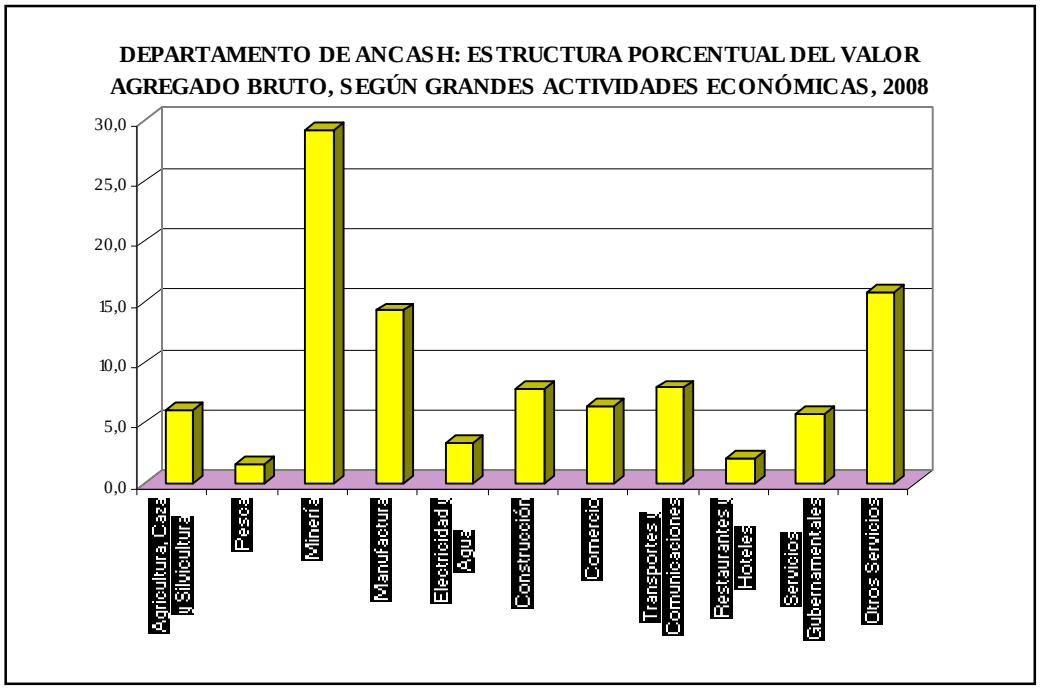

18.5 DEPARTAMENTO DE ANCASH: VARIACION PORCENTUAL DEL INDICE DE VOLUMEN FÍSICO DEL VALOR AGREGADO BRUTO, SEGÚN GRANDES ACTIVIDADES ECONÓMICAS, 2002- 2008

(Variación Porcentual)

Actividades	Años						
	2002	2003	2004	2005	2006	2007 P/	2008 E/
Valor Agregado Bruto	**17,3**	**2,1**	**2,8**	**3,2**	**2,4**	**6,9**	**8,8**
Agricultura, Caza y Silvicultura	1,4	-0,6	-4,3	1,6	-2,5	0,9	9,9
Pesca	-15,7	-5,0	71,0	-37,7	-4,4	18,0	-0,7
Minería	62,0	-0,2	-6,3	2,6	-3,9	1,7	5,2
Manufactura	-13,5	5,2	16,6	1,9	14,2	8,6	6,5
Electricidad y Agua	20,7	-0,1	3,5	23,5	-0,8	6,8	5,4
Construcción	4,6	11,5	8,1	9,8	11,1	15,5	47,5
Comercio	3,3	2,2	5,1	5,3	6,2	8,1	7,7
Transportes y Comunicaciones	5,5	4,4	5,3	6,2	2,2	19,0	9,6
Restaurantes y Hoteles	2,7	5,2	5,2	4,1	4,6	9,6	11,7
Servicios Gubernamentales	8,7	6,6	8,0	7,6	2,4	0,4	1,7
Otros Servicios	3,8	3,1	3,7	4,5	5,1	9,9	7,8

Fuente: Instituto Nacional de Estadística e Informática-Dirección Nacional de Cuentas Nacionales

ANCASH: VALOR PORCENTUAL DEL IVF DEL VALOR AGREGADO BRUTO, SEGÚN GRANDES ACTIVIDADES ECONÓMICAS, 2006- 2008

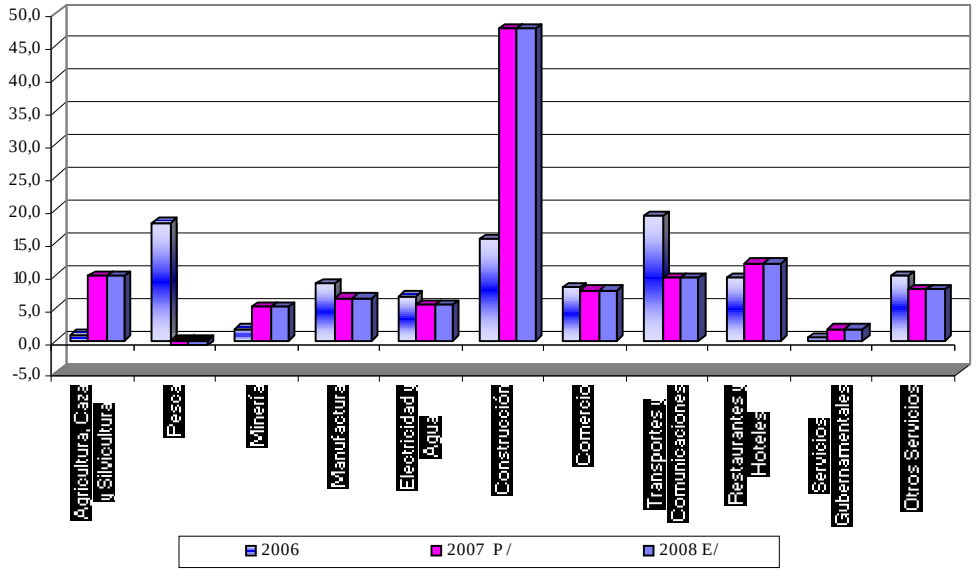

18.6 DEPARTAMENTO DE ANCASH: VALOR AGREGADO BRUTO, SEGÚN GRANDES ACTIVIDADES ECONÓMICAS, 2001- 2008

(A precios corrientes)

Miles de Nuevos Soles

Actividades	Años							
	2001	2002	2003	2004	2005	2006	2007 P/	2008 E/
Valor Agregado Bruto	**6 620 893**	**7 526 538**	**8 119 799**	**9 982 222**	**11 211 543**	**14 975 828**	**16 821 455**	**17 045 386**
Agricultura, Caza y Silvicultura	450 382	407 683	424 245	415 427	414 938	432 794	501 470	614 567
Pesca	244 969	239 703	207 133	298 406	234 175	224 884	229 145	242 086
Minería	1 366 330	2 291 916	2 561 764	3 515 651	4 417 437	7 365 983	8 189 412	7 212 589
Manufactura	1 216 834	1 033 442	1 114 843	1 595 937	1 609 487	2 058 957	2 272 314	2 336 070
Electricidad y Agua	240 364	283 576	288 699	300 677	386 720	373 641	388 188	410 637
Construcción	337 428	353 310	406 674	471 239	524 469	607 609	744 493	1 164 682
Comercio	428 564	445 508	464 046	522 053	551 735	620 395	745 127	833 128
Transportes y Comunicaciones	481 738	507 877	567 090	613 289	659 049	699 830	873 885	1 021 874
Restaurantes y Hoteles	148 287	153 687	163 153	174 267	183 448	195 519	215 885	251 091
Servicios Gubernamentales	459 222	500 836	544 123	611 920	669 401	691 716	758 712	842 168
Otros Servicios	1 246 775	1 309 000	1 378 029	1 463 356	1 560 684	1 705 500	1 902 824	2 116 494

Fuente: Instituto Nacional de Estadística e Informática-Dirección Nacional de Cuentas Nacionales

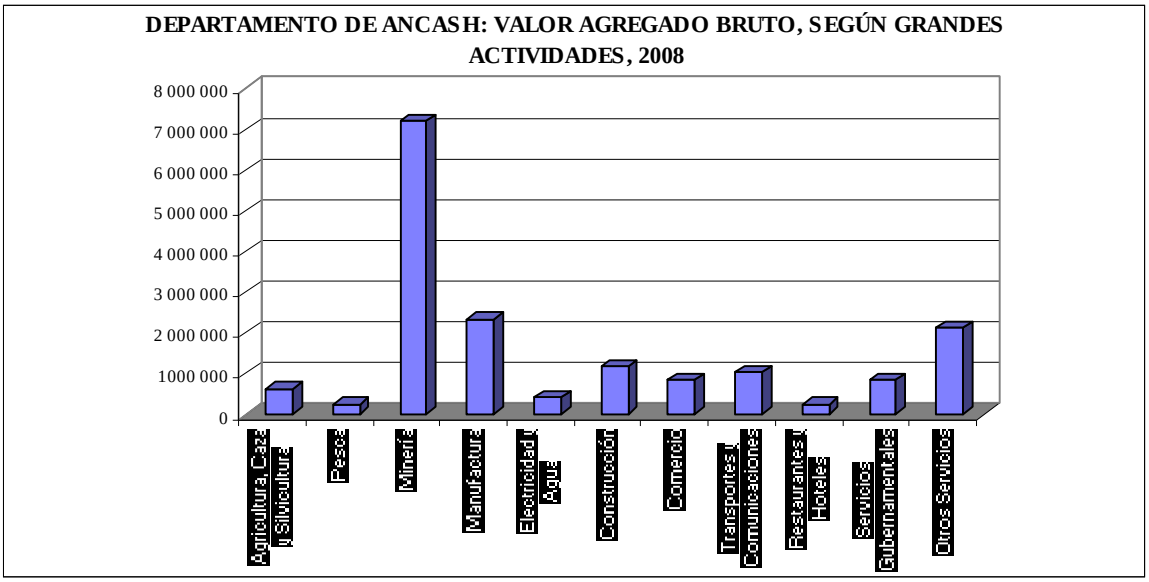

18.7 DEPARTAMENTO DE ANCASH: TASA DE CRECIMIENTO DEL VALOR AGREGADO BRUTO A PRECIOS CORRIENTES, SEGÚN GRANDES ACTIVIDADES ECONÓMICAS, 2001- 2008

(Variación porcentual)

Actividades	Años						
	2002/2001	2003/2002	2004/2003	2005/2004	2006/2005	2007/2006	2008/2007
Valor Agregado Bruto	**13,7**	**7,9**	**22,9**	**12,3**	**50,0**	**12,5**	**1,3**
Agricultura, Caza y Silvicultura	-9,5	4,1	-2,1	-0,1	9,7	5,2	22,6
Pesca	-2,1	-13,6	44,1	-21,5	5,9	16,6	5,6
Minería	67,7	11,8	37,2	25,7	85,4	11,2	-11,9
Manufactura	-15,1	7,9	43,2	0,8	46,8	14,8	2,8
Electricidad y Agua	18,0	1,8	4,1	28,6	0,4	3,9	5,8
Construcción	4,7	15,1	15,9	11,3	38,2	19,3	56,4
Comercio	4,0	4,2	12,5	5,7	27,5	13,3	11,8
Transportes y Comunicaciones	5,4	11,7	8,1	7,5	32,6	24,8	16,9
Restaurantes y Hoteles	3,6	6,2	6,8	5,3	18,7	11,4	16,3
Servicios Gubernamentales	9,1	8,6	12,5	9,4	10,9	7,3	11,0
Otros Servicios	5,0	5,3	6,2	6,7	23,8	13,3	11,2

Fuente: Instituto Nacional de Estadística e Informática-Dirección Nacional de Cuentas Nacionales

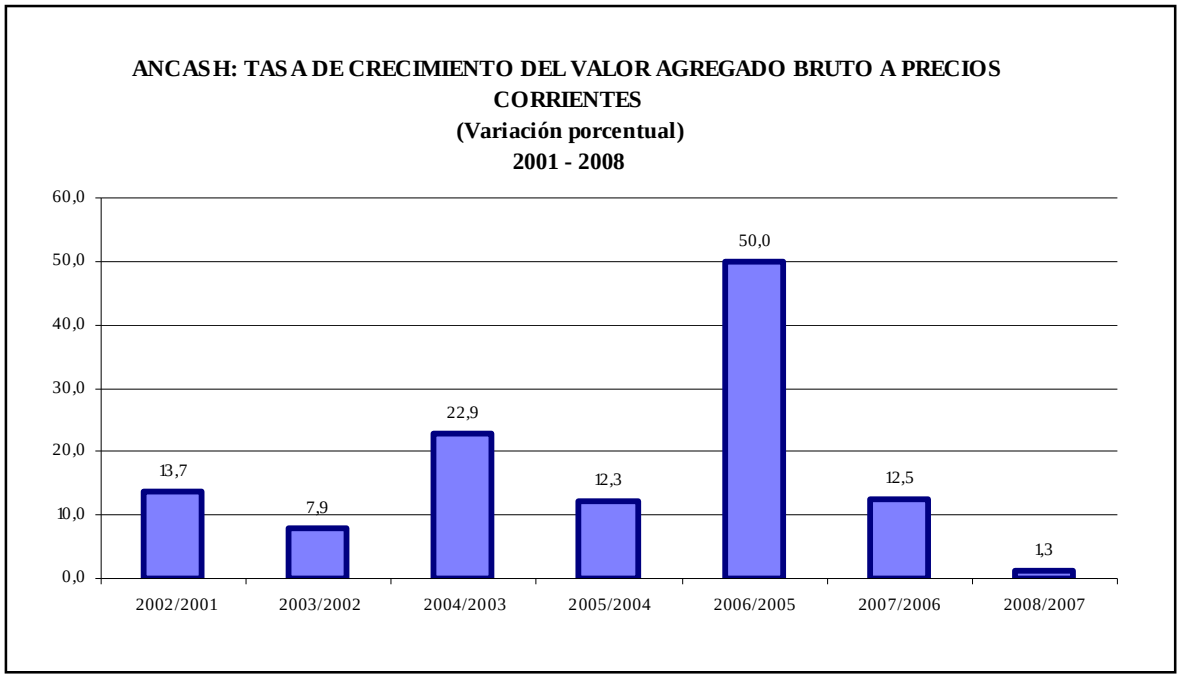

18.8 DEPARTAMENTO DE ANCASH: ESTRUCTURA PORCENTUAL DEL VALOR AGREGADO BRUTO A PRECIOS CORRIENTES, SEGÚN GRANDES ACTIVIDADES 2001-2008

(Estructura porcentual)

Actividades	Años							
	2001	2002	2003	2004	2005	2006	2007	2008
Valor Agregado Bruto	**100,0**	**100,0**	**100,0**	**100,0**	**100,0**	**100,0**	**100,0**	**100,0**
Agricultura, Caza y Silvicultura	6,8	5,4	5,2	4,2	3,7	2,9	3,0	3,6
Pesca	3,7	3,2	2,6	3,0	2,1	1,4	1,4	1,4
Minería	20,6	30,5	31,5	35,2	39,4	49,2	48,7	42,3
Manufactura	18,4	13,7	13,7	16,0	14,4	13,8	13,5	13,7
Electricidad y Agua	3,6	3,8	3,6	3,0	3,4	2,5	2,3	2,4
Construcción	5,1	4,7	5,0	4,7	4,7	4,1	4,4	6,8
Comercio	6,5	5,9	5,7	5,2	4,9	4,1	4,4	4,9
Transportes y Comunicaciones	7,3	6,7	7,0	6,1	5,9	4,7	5,2	6,0
Restaurantes y Hoteles	2,2	2,0	2,0	1,7	1,6	1,3	1,3	1,5
Servicios Gubernamentales	6,9	6,7	6,7	6,1	6,0	4,6	4,5	4,9
Otros Servicios	18,8	17,4	17,0	14,7	13,9	11,4	11,3	12,4

Fuente: Instituto Nacional de Estadística e Informática-Dirección Nacional de Cuentas Nacionales

Con información disponible al 31-08-2002

18.9 DEPARTAMENTO DE ANCASH: VARIACION PORCENTUAL DEL INDICE DE PRECIOS DEL VALOR AGREGADO BRUTO, SEGÚN GRANDES ACTIVIDADES ECONÓMICAS, 2001- 2008

(A Precios Corrientes)

(Año Base 1994= 100,0)

Actividades	Años							
	2001	2002	2003	2004	2005	2006	2007	2008
Valor Agregado Bruto	**-**	**-3,1**	**5,6**	**2,8**	**8,9**	**30,4**	**5,1**	**-6,9**
Agricultura, Caza y Silvicultura	-	-10,8	4,7	2,0	-1,7	6,9	10,6	11,5
Pesca	-	16,1	-9,0	-15,7	26,0	-1,9	-8,3	6,4
Minería	-	3,5	12,0	46,4	22,5	73,5	9,3	-16,3
Manufactura	-	-1,8	2,6	22,3	-1,0	12,1	5,4	-3,4
Electricidad y Agua	-	-2,2	1,9	0,7	4,2	-2,6	-0,3	0,3
Construcción	-	0,1	3,2	7,2	1,3	4,1	3,6	6,0
Comercio	-	0,6	1,9	8,4	0,4	5,9	10,8	3,8
Transportes y Comunicaciones	-	-0,1	7,0	2,8	1,2	3,9	4,9	6,7
Restaurantes y Hoteles	-	0,9	0,9	1,5	1,1	1,9	1,7	4,1
Servicios Gubernamentales	-	0,4	1,9	4,2	1,7	0,9	0,7	9,2
Otros Servicios	-	1,2	2,1	2,4	2,1	4,0	1,9	3,2

Fuente: Instituto Nacional de Estadística e Informática-Dirección Nacional de Cuentas Nacionales

18.10 PERU: PRODUCTO BRUTO INTERNO POR AÑOS, SEGÚN DEPARTAMENTOS, 2003 - 2008

A Precios Corrientes
Miles de Nuevos Soles

Departamento	Años					
	2003	2004	2005	2006	2007 P/	2008 E/
Producto Bruto Interno	**213 424 869**	**237 901 734**	**261 653 202**	**302 255 118**	**336 338 931**	**377 562 400**
Amazonas	1 079 511	1 255 642	1 369 478	1 479 907	1 707 719	1 958 922
Ancash	8 119 799	9 982 222	11 211 543	14 975 828	16 821 455	17 045 386
Apurimac	890 540	1 008 583	1 097 660	1 284 113	1 356 311	1 443 660
Arequipa	9 967 792	11 213 834	12 398 607	13 838 990	17 126 485	19 801 893
Ayacucho	1 684 013	1 785 318	1 977 406	2 303 887	2 773 994	3 225 480
Cajamarca	6 348 834	6 948 288	7 739 014	8 712 017	7 659 597	9 417 985
Cusco	4 383 633	5 673 549	6 981 806	8 504 085	9 657 078	11 036 483
Huancavelica	1 869 440	1 985 124	2 194 881	2 600 597	2 649 161	2 833 193
Huánuco	2 038 798	2 166 986	2 328 741	2 680 858	2 981 591	3 206 865
Ica	4 779 420	5 433 020	6 510 556	7 300 307	8 265 054	10 951 949
Junin	6 209 120	7 017 114	7 456 712	9 306 979	10 576 552	11 035 983
La Libertad	8 939 195	9 655 276	10 515 460	13 121 728	14 714 521	16 940 571
Lambayeque	5 519 417	5 629 737	6 224 145	6 775 292	7 918 844	9 033 028
Lima	101 588 647	109 422 871	119 015 196	134 279 235	148 917 687	167 024 028
Loreto	4 635 508	4 993 663	5 652 154	6 208 656	6 669 852	7 481 480
Madre de Dios	717 770	852 516	973 586	1 170 847	1 282 991	1 635 097
Moquegua	2 709 352	4 058 661	4 653 951	5 970 960	6 013 418	6 329 132
Pasco	2 096 401	2 598 838	2 910 225	4 956 488	6 107 307	4 379 722
Piura	8 781 434	10 200 142	11 354 182	13 283 214	14 802 200	17 761 586
Puno	4 460 670	5 029 879	5 286 726	5 803 963	6 770 872	7 752 674
San Martin	2 275 302	2 700 576	2 873 191	3 042 868	3 486 558	3 964 318
Tacna	2 675 939	3 494 290	3 731 087	4 557 197	5 206 598	5 266 458
Tumbes	986 191	1 125 121	1 331 966	1 292 402	1 501 239	1 675 409
Ucayali	2 034 418	2 322 636	2 550 162	2 800 332	3 045 317	3 438 789
Valor Agregado Bruto	**194 791 144**	**216 553 886**	**238 338 435**	**276 250 750**	**308 012 401**	**344 640 091**
Otros Impuestos a los Productos	16 084 056	18 603 524	20 171 858	23 157 627	26 128 502	31 011 633
Derechos de Importación	2 549 669	2 744 324	3 142 909	2 846 741	2 198 028	1 910 676

Fuente: Instituto Nacional de Estadística e Informática-Dirección Nacional de Cuentas Nacionales

18.11 PERU: PRODUCTO BRUTO INTERNO POR AÑOS, SEGÚN DEPARTAMENTOS, 2002 - 2008

A Precios Constantes de 1994

Miles de Nuevos Soles

Departamento	Años						
	2002	2003	2004	2005	2006	2007 P/	2008 E/
Producto Bruto Interno	**127 407 427**	**132 544 850**	**139 141 251**	**148 639 991**	**155 195 591**	**174 328 006**	**191 366 582**
Amazonas	748 512	788 252	828 113	886 098	947 537	1 019 239	1 096 782
Ancash	5 002 699	5 109 025	5 254 171	5 420 392	5 550 742	5 933 561	6 458 505
Apurimac	543 195	570 523	602 752	647 375	705 842	725 416	746 771
Arequipa	6 427 558	6 654 406	7 019 105	7 500 731	7 954 495	9 194 483	9 996 190
Ayacucho	1 096 438	1 154 810	1 146 300	1 250 596	1 367 277	1 535 601	1 676 957
Cajamarca	3 899 627	4 239 997	4 300 235	4 615 762	4 569 653	4 229 719	4 595 685
Cusco	2 495 739	2 650 262	3 123 972	3 399 360	3 801 775	4 166 288	4 466 897
Huancavelica	1 167 209	1 200 522	1 217 731	1 304 894	1 385 072	1 345 979	1 383 979
Huánuco	1 295 158	1 416 082	1 456 179	1 489 767	1 525 127	1 561 718	1 664 728
Ica	2 881 949	2 980 876	3 244 184	3 675 078	3 983 993	4 352 653	5 309 414
Junin	4 043 976	4 129 039	4 386 276	4 395 033		5 186 921	5 618 786
La Libertad	5 201 706	5 546 278	5 509 043	6 056 995	7 002 487	7 714 464	8 303 876
Lambayeque	3 391 227	3 527 962	3 370 043	3 641 381	3 836 133	4 245 553	4 602 681
Lima	58 410 156	60 540 941	63 640 178	68 042 825	74 047 284	82 030 245	90 969 857
Loreto	2 556 716	2 614 188	2 707 259	2 825 366	2 965 203	3 105 042	3 259 271
Madre de Dios	449 258	449 019	494 147	544 045	564 739	626 829	674 783
Moquegua	1 872 644	2 008 128	2 158 914	2 254 361	2 247 960	2 257 540	2 381 238
Pasco	1 512 180	1 506 843	1 563 519	1 580 671	1 713 588	1 914 504	1 937 316
Piura	4 577 510	4 732 466	5 119 032	5 409 471	5 953 264	6 527 370	6 979 464
Puno	2 800 570	2 830 070	2 907 340	3 059 760	3 213 321	3 448 855	3 630 828
San Martin	1 415 563	1 464 116	1 586 538	1 728 977	1 816 757	1 963 231	2 178 177
Tacna	1 712 770	1 822 567	1 929 619	2 003 614	2 111 562	2 215 398	2 308 247
Tumbes	538 920	563 203	602 997	688 785	693 494	722 305	770 601
Ucayali	1 281 897	1 328 457	1 439 892	1 539 688	1 639 708	1 708 639	1 808 234
Valor Agregado Bruto	**115 323 177**	**119 828 032**	**125 607 539**	**133 961 025**	**139 597 013**	**157 731 553**	**172 819 267**
Otros Impuestos a los Produ	9 733 743	10 212 593	10 696 587	11 504 498	12 507 535	13 655 518	15 205 914
Derechos de Importación	2 350 507	2 504 225	2 837 125	3 174 468	3 091 043	2 940 935	3 341 401

Fuente: Instituto Nacional de Estadística e Informática-Dirección Nacional de Cuentas Nacionales



XIX PRECIOS

XIX PRECIOS

El Instituto Nacional de Estadística e Informática elabora la información correspondiente a este capítulo a través de las diversas encuestas diarias, semanales y mensuales para determinar la variación de los precios de determinados bienes y servicios.

En este capítulo se muestra la información del Índice de Precios al Consumidor de la ciudad de Huaraz y Chimbote, por Grandes Grupos de Consumo así como su respectiva variación mensual, acumulada y anual a partir de 1994.

La fuente de información es el Instituto Nacional de Estadística e Informática (INEI), a través de su Dirección Técnica de indicadores Económicos, la Oficina Departamental de Ancash y la Oficina Zonal de Chimbote.

19.1 CIUDAD DE HUARAZ: NUMERO INDICE MENSUAL AL CONSUMIDOR, 2001-Junio 2009

(Año Base : 1994=100,0)

Mes	Número Indice Mensual								
	2001	2002	2003	2004	2005	2006	2007	2008	2009
Enero	155,78	151,73	153,91	159,30	161,36	166,34	167,19	180,62	198,79
Febrero	155,83	150,57	154,34	159,45	160,63	165,39	166,48	181,82	195,06
Marzo	155,67	150,74	156,27	150,22	161,44	165,43	166,02	184,68	195,19
Abril	155,34	151,46	155,65	158,87	161,37	166,99	166,36	186,64	194,69
Mayo	155,52	152,77	156,75	160,3	161,87	165,84	167,88	187,50	194,61
Junio	156,42	152,91	154,41	160,63	162,76	165,77	170,36	190,27	193,61
Julio	156,64	152,91	155,02	162,35	164,05	167,01	173,73	191,98	
Agosto	157,13	152,84	157,09	162,89	165,17	167,03	174,20	193,76	
Septiembre	157,33	155,80	157,34	163,52	165,96	167,54	176,16	195,05	
Octubre	157,34	156,52	158,25	163,62	166,36	167,75	179,31	197,81	
Noviembre	155,62	155,39	157,75	164,02	166,73	168,41	181,50	198,74	
Diciembre	154,16	155,19	158,71	162,76	166,86	168,16	182,44	199,67	
Prom.	156,07	153,24	156,29	161,49	163,71	166,81	172,57	190,73	

Fuente: INEI- Dirección Técnica de Indicadores Económicos- Oficina Departamental de Estadística e Informática de Ancash- Huaraz

19.2 CIUDAD DE HUARAZ: VARIACIÓN PORCENTUAL MENSUAL DEL INDICE DE PRECIOS PROMEDIO AL CONSUMIDOR, 1994- Junio 2009

Año	Ene	Feb	Mar	Abr	May	Jun	Jul	Ago	Sep	Oct	Nov	Dic
1994	1,90	2,10	1,40	1,70	0,70	0,70	1,50	1,20	0,40	0,20	1,10	0,50
1995	0,40	1,02	1,34	0,94	1,23	0,90	0,74	0,68	0,38	0,44	1,08	0,51
1996	1,25	1,52	1,29	0,92	0,83	0,71	1,36	1,18	0,54	0,65	0,36	0,60
1997	0,34	0,10	0,40	0,06	0,39	0,79	1,44	0,57	0,94	0,73	0,36	0,37
1998	0,70	1,33	2,66	0,45	0,96	1,43	1,34	0,99	-0,62	-1,73	-1,05	-0,04
1999	0,00	0,00	0,04	0,02	0,68	0,22	0,44	0,26	0,10	-0,28	0,42	0,23
2000	0,03	0,28	0,11	0,39	0,06	0,32	0,25	0,61	0,79	0,71	0,01	0,41
2001	0,02	0,03	-0,10	-0,21	0,11	0,58	0,14	0,31	0,13	0,01	-1,10	-0,93
2002	-1,58	-0,77	0,11	0,48	0,86	0,09	0,00	-0,05	1,94	0,47	-0,73	-0,13
2003	-0,83	0,28	1,25	-0,40	0,71	-1,49	0,40	1,33	0,16	0,58	-0,32	0,61
2004	0,37	0,09	0,48	-0,84	0,90	0,21	1,07	0,33	0,39	0,06	0,24	-0,77
2005	-0,86	-0,45	0,50	-0,50	0,31	0,55	0,79	0,69	0,47	0,24	0,22	0,08
2006	-0,31	-0,57	0,02	0,95	-0,69	-0,05	0,75	0,01	0,30	0,12	0,39	-0,15
2007	-0,58	-0,42	-0,28	0,21	0,91	1,48	1,98	0,27	1,13	1,79	1,22	0,52
2008	-1,00	0,67	1,57	1,06	0,46	1,48	0,90	0,93	0,67	1,41	0,47	0,47
2009	-0,44	-1,88	0,07	-0,25	-0,04	-0,41						

Fuente: INEI- Dirección Técnica de Indicadores Económicos- Oficina Departamental de Estadística e Informática de Ancash- Huaraz

19.3 CIUDAD DE HUARAZ: VARIACIÓN PORCENTUAL ACUMULADA DEL INDICE DE PRECIOS PROMEDIO AL CONSUMIDOR, 1994 - Junio 2009

Año	Ene	Feb	Mar	Abr	May	Jun	Jul	Ago	Sep	Oct	Nov	Dic
1994	1,90	4,10	5,50	7,40	8,10	8,90	10,60	11,90	12,40	12,60	13,90	14,50
1995	0,40	1,44	2,80	3,76	5,04	5,98	6,76	7,49	7,90	8,38	9,54	10,10
1996	1,25	2,79	4,11	5,07	5,94	6,70	8,15	9,43	10,02	10,74	11,14	11,81
1997	0,34	0,44	0,84	0,90	1,30	2,10	3,57	4,16	5,14	5,91	6,29	6,69
1998	0,70	2,04	4,75	5,22	6,23	7,75	9,20	10,28	9,60	7,70	6,57	6,53
1999	0,00	0,00	0,04	0,06	0,74	0,96	1,40	1,67	1,77	1,48	1,91	2,14
2000	0,03	0,31	0,42	0,81	0,88	1,20	1,45	2,07	2,87	3,60	3,61	4,03
2001	0,02	0,05	-0,05	-0,26	-0,15	0,43	0,57	0,89	1,02	1,03	-0,08	-1,02
2002	-1,58	-2,33	-2,22	-1,75	-0,91	-0,82	-0,81	-0,86	1,06	1,53	0,79	0,66
2003	-0,83	-0,55	0,70	0,30	1,01	-0,50	-0,11	1,22	1,38	1,98	1,65	2,27
2004	0,37	0,47	-0,28	0,10	1,00	1,21	2,29	2,64	3,03	3,10	3,35	2,55
2005	-0,86	-1,30	-0,81	-0,85	-0,54	0,00	0,80	1,49	1,97	2,21	2,44	2,52
2006	-0,31	-0,88	-0,86	0,08	-0,61	-0,66	0,09	0,10	0,41	0,53	0,93	0,78
2007	-0,58	-1,00	-1,27	-1,07	-0,17	1,31	3,32	3,59	4,76	6,63	7,93	8,50
2008	-1,00	-0,34	1,22	2,30	2,77	4,29	5,22	6,20	6,91	8,42	8,93	9,44
2009	-0,44	-2,31	-2,74	-2,49	-2,54	-2,93						

Fuente: INEI- Dirección Técnica de Indicadores Económicos- Oficina Departamental de Estadística e Informática de Ancash- Huaraz

19.4 CIUDAD DE HUARAZ: VARIACIÓN PORCENTUAL ANUALIZADA DEL INDICE DE PRECIOS PROMEDIO AL CONSUMIDOR, 1994- 2008

Año	Ene	Feb	Mar	Abr	May	Jun	Jul	Ago	Sep	Oct	Nov	Dic
1994	36,5	34,5	32,9	29,6	27,7	26,4	25,1	24,1	23,4	21,2	19,1	17,4
1995	15,8	14,8	13,2	12,0	11,8	11,5	10,7	9,6	9,0	9,4	10,4	10,4
1996	11,02	11,57	11,50	11,49	11,05	10,85	11,53	12,09	12,27	12,50	11,71	11,81
1997	10,80	9,25	8,29	7,37	6,90	6,99	7,07	6,43	6,85	6,93	6,93	6,69
1998	7,07	8,38	10,83	11,25	11,88	12,59	12,49	12,95	11,20	8,49	6,96	6,53
1999	5,79	4,41	1,74	1,30	1,02	-0,19	-1,07	-1,79	-1,08	0,38	1,87	2,14
2000	2,17	2,45	2,53	2,92	2,28	2,39	2,19	2,55	3,26	4,28	3,85	4,03
2001	4,03	3,77	3,55	2,93	2,98	3,24	3,13	2,83	2,16	1,45	0,32	-1,02
2002	-2,60	-3,38	-3,17	-2,50	-1,77	-2,25	-2,38	-2,73	-0,98	-0,52	-0,15	0,66
2003	1,43	2,51	3,67	2,76	2,61	0,98	1,38	2,78	0,99	1,11	1,52	2,27
2004	3,50	3,31	1,28	2,07	2,27	4,03	4,73	3,69	3,93	3,39	3,98	2,55
2005	1,29	0,74	0,76	1,57	0,98	1,33	1,04	1,40	1,49	1,67	1,65	2,52
2006	3,09	2,96	2,47	3,48	2,46	1,85	1,8	1,12	0,95	0,84	1,01	0,78
2007	0,51	0,66	0,36	-0,38	1,23	2,77	4,03	4,29	5,15	6,89	7,77	8,50
2008	8,03	9,22	11,24	12,19	11,69	11,68	10,50	11,23	10,72	10,32	9,50	9,44
2009	10,08	7,28	5,69	4,31	3,79	1,86						

Fuente: INEI- Dirección Técnica de Indicadores Económicos- Oficina Departamental de Estadística e Informática de Ancash- Huaraz

19.5 CIUDAD DE HUARAZ: INDICE DE PRECIOS PROMEDIO MENSUAL AL CONSUMIDOR, POR GRANDES GRUPOS DE CONSUMO, 2002- Junio 2009

(Año Base: 1994 = 100,0)

Año/ Mes	Indice General	Grandes Grupos de Consumo							
		Alimentos, Bebidas y Tabaco	Vestido y Calzado	Alq. Vivienda Combust. y Electric.	Muebles, Enseres y Mant. de la Viv.	Cuidado, Conserv. de la Salud y Serv. Médicos	Transport. y Comunic.	Esprc. Div. Serv. Cult. y Enseñanza	Otros Bienes y Serv.
2002									
Enero	151,73	147,69	144,63	158,12	151,27	165,04	164,58	170,38	172,64
Febrero	150,57	145,90	144,64	157,32	152,02	165,04	164,58	170,54	172,45
Marzo	150,74	146,01	144,71	158,13	151,76	165,04	164,98	171,15	172,12
Abril	151,46	146,66	144,95	159,89	151,77	165,04	166,45	172,95	171,79
Mayo	152,77	148,90	144,83	159,71	151,72	164,42	166,45	172,25	171,13
Junio	152,91	148,98	145,54	160,02	150,96	164,74	165,56	173,81	171,98
Julio	152,91	148,72	146,64	160,86	150,96	164,72	165,56	173,81	171,98
Agosto	152,84	148,76	146,25	161,11	150,84	163,37	165,56	174,05	170,37
Septiembre	155,80	152,86	146,19	165,40	150,19	162,87	165,60	174,05	169,96
Octubre	156,52	154,01	146,19	165,50	150,19	162,87	165,60	174,05	169,96
Noviembre	155,39	151,69	146,34	168,51	150,94	162,61	164,68	172,92	170,22
Diciembre	155,19	151,45	146,61	168,27	151,00	161,05	164,36	172,92	170,22
2003									
Enero	153,91	149,15	146,61	169,26	151,33	160,57	165,39	173,30	169,56
Febrero	154,34	149,06	147,07	172,17	151,71	160,35	166,05	174,88	170,52
Marzo	156,27	151,01	148,10	175,65	151,86	160,52	170,96	173,57	171,18
Abril	155,65	149,99	148,45	175,42	151,83	160,52	171,35	173,16	171,18
Mayo	156,75	152,16	148,77	174,78	152,04	160,36	167,19	173,16	171,36
Junio	154,41	148,28	148,93	174,68	152,76	160,87	167,09	173,20	172,09
Julio	155,02	149,20	148,93	174,09	152,37	160,87	169,65	173,04	171,84
Agosto	157,09	151,96	148,96	174,80	152,46	160,87	171,98	173,06	174,99
Septiembre	157,34	151,97	148,91	176,31	152,99	161,56	172,84	173,16	174,99
Octubre	158,25	153,50	148,91	176,50	153,00	161,56	171,83	172,52	175,22
Noviembre	157,75	152,92	148,91	175,35	152,75	161,56	171,83	172,54	174,99
Diciembre	158,71	154,13	148,91	177,64	153,60	161,56	171,99	173,64	172,25
2004									
Enero	159,30	154,52	149,37	180,12	153,45	161,56	172,34	173,69	173,14
Febrero	159,45	154,37	149,19	180,45	154,07	168,38	172,40	173,10	174,88
Marzo	158,27	155,27	149,40	182,22	155,44	168,19	172,83	169,17	175,23
Abril	158,87	153,85	148,84	177,92	156,03	168,95	173,19	168,17	175,43
Mayo	160,30	156,00	148,84	178,69	155,29	170,35	173,43	167,91	175,78
Junio	160,63	156,58	148,28	179,16	155,30	169,49	173,81	168,86	174,25
Julio	162,35	159,34	147,80	179,66	155,15	169,09	173,81	169,11	174,11
Agosto	162,89	160,02	147,78	180,50	155,68	168,88	173,86	169,28	174,02
Septiembre	163,52	160,56	147,84	181,85	155,69	169,05	175,71	169,29	174,87
Octubre	163,62	160,11	147,80	184,59	155,50	169,21	177,20	169,41	175,08
Noviembre	164,02	159,62	148,29	190,07	155,68	169,52	178,14	169,76	175,02
Diciembre	162,76	157,77	148,43	189,88	155,40	169,52	177,51	169,66	173,79
2005									
Enero	160,63	153,83	148,08	193,95	154,74	169,03	176,03	171,22	173,66
Febrero	161,44	154,82	146,47	194,68	154,74	169,98	175,36	180,39	173,66
Marzo	161,37	154,31	146,48	195,83	155,45	169,98	175,80	181,88	173,97
Abril	161,87	155,07	146,18	195,09	155,54	170,11	176,15	181,91	176,23
Mayo	162,76	156,04	146,09	196,56	157,83	170,08	176,02	182,09	176,64
Junio	164,05	158,01	146,22	196,30	157,81	169,67	179,23	182,02	174,92
Julio	164,17	158,83	146,46	202,35	157,55	169,67	178,51	181,80	174,85
Agosto	165,96	159,55	146,69	205,94	157,81	169,44	176,24	182,55	175,15
Septiembre	166,36	159,23	146,69	206,24	158,69	169,61	185,57	183,01	175,38
Octubre	166,73	159,46	147,00	207,48	158,91	167,83	187,80	182,97	174,78
Noviembre	166,86	159,25	147,07	207,95	159,08	168,58	191,35	182,55	175,11
Diciembre	168,16	159,25	147,07	207,95	159,08	168,58	191,35	182,55	175,11

Continua ...

19.5 CIUDAD DE HUARAZ: INDICE DE PRECIOS PROMEDIO MENSUAL AL CONSUMIDOR, POR GRANDES GRUPOS DE CONSUMO, 2002- Junio 2009

(Año Base: 1994 = 100,0)

Conclusión …

Año/ Mes	Indice General	Grandes Grupos de Consumo							
		Alimentos, Bebidas y Tabaco	Vestido y Calzado	Alq. Vivienda Combust. y Electric.	Muebles, Enseres y Mant. de la Viv.	Cuidado, Conserv. de la Salud y Serv. Médicos	Transport. y Comunic.	Esprc. Div. Serv. Cult. y Enseñanza	Otros Bienes y Serv.
2006									
Enero	166,34	158,52	147,01	208,04	159,92	168,76	188,81	182,59	175,33
Febrero	165,39	157,30	147,01	207,58	159,67	168,44	186,30	182,41	175,67
Marzo	165,43	157,25	147,06	208,08	160,21	169,30	185,38	182,90	175,67
Abril	166,99	159,17	147,30	208,30	160,78	169,68	190,57	183,23	175,87
Mayo	165,84	157,78	147,30	206,83	160,92	169,31	187,51	183,08	176,86
Junio	165,77	156,77	147,30	212,51	160,54	169,84	186,05	182,38	176,65
Julio	167,01	158,66	147,30	212,60	161,07	170,14	187,64	182,16	176,65
Agosto	167,03	158,58	147,30	212,96	161,29	171,93	186,49	182,33	177,53
Septiembre	167,54	159,47	148,57	212,79	161,39	172,04	184,22	182,33	177,41
Octubre	167,75	159,80	148,76	212,86	161,49	172,09	183,50	182,68	177,47
Noviembre	168,41	160,70	148,76	211,84	160,78	172,22	186,06	183,06	178,70
Diciembre	168,16	160,29	148,79	211,01	161,51	172,22	187,46	183,05	179,21
2007									
Enero	167,19	158,81	149,31	211,29	161,01	172,38	184,49	184,49	180,54
Febrero	166,48	157,81	149,33	211,23	160,63	172,29	183,79	183,79	179,93
Marzo	166,02	156,87	149,76	211,36	160,81	172,50	182,91	182,91	180,19
Abril	166,36	156,97	150,43	211,37	161,26	172,89	187,06	186,56	180,07
Mayo	167,88	158,91	150,59	213,97	161,63	175,07	186,06	186,73	180,20
Junio	170,36	162,32	150,66	216,18	162,25	175,50	187,13	187,58	180,12
Julio	173,73	167,10	151,20	216,84	162,63	178,27	190,76	187,58	180,69
Agosto	174,20	167,69	151,42	218,12	162,63	178,40	189,52	187,58	180,75
Septiembre	176,16	170,63	152,98	218,13	162,51	178,74	189,43	187,58	181,28
Octubre	179,31	175,56	153,42	218,01	163,24	178,79	189,43	187,58	181,71
Noviembre	181,50	178,54	153,58	221,64	163,36	177,97	188,53	187,53	181,32
Diciembre	182,44	179,03	153,58	225,18	163,75	177,97	192,52	187,51	181,86
2008									
Enero	180,62	176,08	154,17	225,12	165,31	180,20	188,72	187,51	183,14
Febrero	181,82	178,18	154,42	225,30	165,37	180,99	184,32	189,24	183,70
Marzo	164,68	182,27	154,71	225,35	166,00	181,21	187,76	190,23	184,56
Abril	186,64	185,47	155,22	225,13	166,35	181,86	186,06	190,19	184,98
Mayo	187,50	186,94	155,83	224,03	166,35	181,03	186,85	190,13	185,06
Junio	190,27	190,67	156,04	227,37	166,31	181,02	187,86	189,76	185,37
Julio	191,98	192,85	156,13	228,79	167,25	181,92	190,06	189,76	1850,50
Agosto	193,96	194,81	156,29	228,79	167,35	183,23	197,59	189,78	185,71
Septiembre	195,05	196,35	156,55	230,56	167,99	183,48	201,21	189,66	186,11
Octubre	197,81	200,16	156,59	233,43	168,39	184,22	201,42	190,06	186,46
Noviembre	198,74	200,89	156,76	237,20	170,78	184,38	199,61	190,03	186,90
Diciembre	199,67	202,31	157,26	236,43	172,01	184,51	199,62	190,03	187,36
2009									
Enero	198,79	201,69	158,67	232,20	173,34	184,74	194,30	190,86	188,30
Febrero	195,06	196,68	159,72	226,37	174,29	185,91	190,64	191,49	189,46
Marzo	195,19	197,74	160,18	220,37	174,73	185,81	190,51	194,54	189,59
Abril	194,69	196,65	160,49	219,83	175,87	185,82	192,32	195,46	190,20
Mayo	194,61	196,26	160,79	200,57	178,04	184,37	191,19	195,96	190,38
Junio	193,61	195,22	160,79	219,74	178,37	183,98	189,56	196,50	190,65

Fuente: INEI- Dirección Técnica de Indicadores Económicos- Oficina Departamental de Estadística e Informática de Ancash- Huaraz

19.6 CIUDAD DE HUARAZ: VARIACIÓN PORCENTUAL MENSUAL DEL INDICE DE PRECIOS AL CONSUMIDOR, POR GRANDES GRUPOS DE CONSUMO, 2002- Junio 2009

Año/ Mes	Indice General	Grandes Grupos de Consumo							
		Alimentos, Bebidas y Tabaco	Vestido y Calzado	Alq. Vivienda Combust. y Electric.	Muebles, Enseres y Mant. de la Viv.	Cuidado, Conserv. de la Salud y Serv. Médicos	Transport. y Comunic.	Esprc. Div. Serv. Cult. y Enseñanza	Otros Bienes y Serv.
2002									
Enero	-1,58	-2,81	0,03	1,38	0,44	-1,57	0,14	-0,06	-0,12
Febrero	-0,77	-1,21	0,01	-0,51	0,50	0,00	0,00	0,09	-0,11
Marzo	0,11	0,08	0,05	0,51	-0,17	0,00	0,24	0,36	-0,19
Abril	0,48	0,45	0,17	1,11	0,01	0,00	0,89	1,05	-0,19
Mayo	0,86	1,53	-0,08	-0,11	-0,03	-0,38	0,00	-0,40	-0,38
Junio	0,09	0,05	0,49	0,19	-0,50	0,19	-0,53	0,91	0,50
Julio	0,00	-0,17	0,76	0,52	0,00	-0,01	0,00	0,00	0,00
Agosto	-0,05	0,03	-0,27	0,16	-0,08	-0,82	0,00	0,14	-0,94
Septiembre	1,94	2,76	-0,04	2,66	-0,43	-0,31	0,02	0,00	-0,24
Octubre	0,47	0,75	0,00	0,06	0,00	0,00	0,00	0,00	0,00
Noviembre	-0,73	-1,51	0,10	1,82	0,50	-0,16	-0,56	-0,65	0,15
Diciembre	-0,13	-0,16	0,18	-0,14	0,04	-0,96	-0,19	0,00	0,00
2003									
Enero	-0,83	-1,52	0,00	0,59	0,22	-0,30	0,63	0,22	-0,39
Febrero	0,28	-0,06	0,31	1,72	0,25	-0,14	0,40	0,91	0,57
Marzo	1,25	1,31	0,70	2,02	0,10	0,11	2,96	-0,75	0,39
Abril	-0,40	-0,68	0,24	-0,13	-0,02	0,00	0,23	-0,24	0,00
Mayo	0,71	1,45	0,22	-0,36	0,14	-0,10	-2,43	0,00	0,11
Junio	-1,49	-2,55	0,11	-0,06	0,47	0,32	-0,06	0,02	0,43
Julio	0,40	0,62	0,00	-0,34	-0,26	0,00	1,53	-0,09	-0,15
Agosto	1,33	1,85	0,02	0,41	0,06	0,00	1,37	0,01	1,83
Septiembre	0,16	0,01	-0,03	0,86	0,35	0,43	0,50	0,06	0,00
Octubre	0,58	1,01	0,00	0,11	0,01	0,00	-0,58	-0,37	0,13
Noviembre	-0,32	-0,38	0,00	-0,65	-0,16	0,00	0,00	0,01	-0,13
Diciembre	0,61	0,79	0,00	1,31	0,56	0,00	0,09	0,64	-1,57
2004									
Enero	0,37	0,25	0,31	1,40	-0,10	0,00	0,20	0,03	0,52
Febrero	0,09	-0,10	-0,12	0,18	0,40	4,22	0,03	-0,34	1,00
Marzo	-0,74	0,58	0,14	0,98	0,89	-0,11	0,25	-2,27	0,20
Abril	0,38	-0,91	-0,37	-2,36	0,38	0,45	0,21	-0,59	0,11
Mayo	0,90	1,40	0,00	0,43	-0,47	0,83	0,14	-0,15	0,20
Junio	0,21	0,37	-0,38	0,26	0,01	-0,50	0,22	0,57	-0,87
Julio	1,07	1,76	-0,32	0,28	-0,10	-0,24	0,00	0,15	-0,08
Agosto	0,33	0,43	-0,01	0,47	0,34	-0,12	0,03	0,10	-0,05
Septiembre	0,39	0,34	0,04	0,75	0,01	0,10	1,06	0,01	0,49
Octubre	0,06	-0,28	-0,03	1,51	-0,12	0,09	0,85	0,07	0,12
Noviembre	0,24	-0,31	0,33	2,97	0,12	0,18	0,53	0,21	-0,03
Diciembre	-0,77	-1,16	0,09	-0,10	-0,18	0,00	-0,35	-0,06	-0,70
2005									
Enero	-0.86	-1.59	-0.16	1.34	0.09	0.37	-0.97	0.21	-0.42
Febrero	-0.45	-0.92	-0.08	0.79	-0.52	-0.66	0.13	0.70	0.35
Marzo	0.50	0.64	-1.09	0.37	0.00	0.56	-0.38	5.36	0.00
Abril	-0.50	-0.33	0.01	0.59	0.46	0.00	0.25	0.83	0.17
Mayo	0.31	0.49	-0.21	-0.38	0.05	0.08	0.20	0.02	1.30
Junio	0.55	0.62	-0.06	0.75	1.48	-0.02	-0.08	0.10	0.24
Julio	0.79	1.26	0.09	-0.13	-0.01	-0.24	1.83	-0.04	-0.98
Agosto	0.69	0.52	0.16	3.08	-0.16	0.00	-0.40	-0.12	-0.04
Septiembre	0.47	0.46	0.16	1.77	0.16	-0.14	-1.27	0.41	0.17
Octubre	0.24	-0.20	0.00	0.15	0.56	0.10	5.29	0.25	0.13
Noviembre	0.22	0.15	0.21	0.60	0.14	-1.05	1.20	-0.02	-0.34
Diciembre	0.08	-0.14	0.05	0.23	0.11	0.45	1.89	-0.23	0.19

Continúa …

19.6 CIUDAD DE HUARAZ: VARIACIÓN PORCENTUAL MENSUAL DEL INDICE DE PRECIOS AL CONSUMIDOR, POR GRANDES GRUPOS DE CONSUMO, 2002- Junio 2009

Conclusión …

Año/ Mes	Indice General	Grandes Grupos de Consumo							
		Alimentos, Bebidas y Tabaco	Vestido y Calzado	Alq. Vivienda Combust. y Electric.	Muebles, Enseres y Mant. de la Viv.	Cuidado, Conserv. de la Salud y Serv. Médicos	Transport. y Comunic.	Esprc. Div. Serv. Cult. y Enseñanza	Otros Bienes y Serv.
2006									
Enero	-0.31	-0.45	-0.04	0.04	0.53	0.11	-1.33	0.02	0.13
Febrero	-0.57	-0.77	0.00	-0.22	-0.15	-0.19	-1.33	-0.10	0.19
Marzo	0.02	-0.03	0.03	0.24	0.34	0.51	-0.49	0.27	0.00
Abril	0.95	1.22	0.16	0.11	0.35	0.22	2.80	0.18	0.11
Mayo	-0.69	-0.88	0.00	-0.71	0.09	-0.21	-1.60	-0.08	0.56
Junio	-0.05	-0.64	0.00	2.75	0.38	0.31	-0.78	-0.38	-0.12
Julio	0.75	1.20	0.00	0.04	-0.29	0.18	0.85	-0.13	0.00
Agosto	0.01	-0.04	0.00	0.17	0.13	1.05	-0.61	0.09	0.50
Septiembre	0.30	0.56	0.86	-0.08	0.07	0.07	-1.22	0.00	-0.07
Octubre	0.12	0.21	0.13	0.03	0.06	0.03	-0.39	0.19	0.04
Noviembre	0.39	0.57	0.00	-0.48	-0.44	0.08	1.85	0.21	0.69
Diciembre	-0.15	-0.25	0.02	-0.39	0.45	0.00	0.31	0.00	0.28
2007									
Enero	-0.58	-0,92	0,35	0.13	-0.31	0.10	-1.58	0.07	0.74
Febrero	-0.42	-0,63	0,01	-0.03	-0.24	-0.05	-0.38	0.07	-0.33
Marzo	-0.28	-0,60	0,29	0.06	0.11	0.12	-0.48	1.98	0.14
Abril	0.21	0.06	0.45	0.01	0.28	0.22	2.26	-0.21	-0.06
Mayo	0.91	1.23	0.10	1.23	0.23	1.27	-0.53	0.09	0.07
Junio	1,48	2,15	0,05	1,03	0,39	0,24	0,58	0,46	-0,05
Julio	1,98	2,94	0,36	0,31	0,23	1,58	1,94	0,00	0,32
Agosto	0,27	0,35	0,14	0,59	0,00	0,08	-0,65	0,00	0,03
Septiembre	1,13	1,75	1,04	0,00	-0,07	0,19	-0,05	0,00	0,29
Octubre	1,79	2,89	0,29	-0,05	0,45	0,03	0,00	0,00	0,23
Noviembre	1,22	1,70	0,10	1,66	0,07	-0,46	-0,47	-0,03	-0,21
Diciembre	0,52	0,28	0,00	1,60	0,24	0,00	2,12	-0,01	0,30
2008									
Enero	-1,00	-1,65	0,39	-0,03	0,95	1,25	-1,97	0,00	0,71
Febrero	0,67	1,19	0,17	0,08	0,04	0,44	-2,33	0,93	0,31
Marzo	1,57	2,30	0,19	0,02	0,38	0,12	1,87	0,52	0,47
Abril	1,06	1,76	0,32	-0,10	0,21	0,36	-0,90	-0,02	0,23
Mayo	0,46	0,80	0,40	-0,49	0,00	-0,46	0,31	-0,03	0,04
Junio	1,48	2,00	0,13	1,49	-0,03	-0,01	0,65	-0,20	0,17
Julio	0,90	1,14	0,06	0,63	0,57	0,50	1,17	0,00	0,07
Agosto	0,93	1,02	0,10	0,63	0,06	0,72	3,96	0,01	0,12
Septiembre	0,67	0,79	0,17	0,31	0,38	0,14	1,83	-0,06	0,21
Octubre	1,41	1,94	0,02	1,24	0,24	0,41	0,10	0,21	0,19
Noviembre	0,47	0,36	0,11	1,61	1,42	1,42	-0,90	-0,02	0,23
Diciembre	0,47	0,71	0,32	-0,32	0,72	0,07	0,01	0,00	0,25
2009									
Enero	-0,44	-0,31	0,90	-1,79	0,77	0,12	-2,67	0,44	0,50
Febrero	-1,88	-2,48	0,66	-2,51	0,55	0,63	-1,88	0,33	0,62
Marzo	0,07	0,54	0,29	-2,70	0,26	-0,05	-0,07	1,59	0,07
Abril	-0,25	-0,55	0,20	-0,20	0,65	0,00	0,95	0,48	0,32
Mayo	-0,04	-0,20	0,18	0,34	1,24	-0,78	-0,59	0,25	0,09
Junio	-0,41	-0,53	0,00	-0,38	0,19	-0,21	-0,85	0,28	0,14

Fuente: INEI- Dirección Técnica de Indicadores Económicos- Oficina Departamental de Estadística e Informática de Ancash- Huaraz

19.7 CIUDAD DE HUARAZ: VARIACIÓN PORCENTUAL ACUMULADA DEL INDICE DE PRECIOS AL CONSUMIDOR, POR GRANDES GRUPOS DE CONSUMO, 2002- Junio 2009

Año/ Mes	Indice General	Grandes Grupos de Consumo							
		Alimentos, Bebidas y Tabaco	Vestido y Calzado	Alq. Vivienda Combust. y Electric.	Muebles, Enseres y Mant. de la Viv.	Cuidado, Conserv. de la Salud y Serv. Médicos	Transport. y Comunic.	Esprc. Div. Serv. Cult. y Enseñanza	Otros Bienes y Serv.
2002									
Enero	-1,58	-2,81	0,03	1,38	0,44	-1,57	0,14	-0,06	-0,12
Febrero	-2,33	-3,99	0,04	0,87	0,94	-1,57	0,14	0,03	-0,23
Marzo	-2,22	-3,92	0,09	1,38	0,77	-1,57	0,38	0,39	-0,42
Abril	-1,75	-3,49	0,26	2,51	0,78	-1,57	1,28	1,44	-0,61
Mayo	-0,91	-2,01	0,17	2,40	0,74	-1,94	1,28	1,03	-1,00
Junio	-0,82	-1,96	0,66	2,60	0,24	-1,75	0,74	1,95	-0,50
Julio	-0,81	-2,13	1,42	3,14	0,24	-1,76	0,74	1,95	-0,50
Agosto	-0,86	-2,11	1,16	3,30	0,16	-2,56	0,74	2,09	-1,43
Septiembre	1,06	0,59	1,11	6,05	-0,27	-2,86	0,76	2,09	-1,67
Octubre	1,53	1,35	1,11	6,11	-0,27	-2,86	0,76	2,09	-1,67
Noviembre	0,79	-0,18	1,22	8,04	0,23	-3,02	0,20	1,43	-1,52
Diciembre	0,66	-0,34	1,40	7,89	0,27	-3,95	0,01	1,43	-1,52
2003									
Enero	-0,83	-1,30	-1,25	-3,13	-0,70	-0,22	-2,63	0,02	-1,71
Febrero	-0,55	-1,36	-0,94	-1,46	-0,45	-0,36	-2,24	0,93	-1,15
Marzo	0,70	-0,07	-0,24	0,53	-0,35	-0,25	0,65	0,17	-0,77
Abril	0,30	-0,74	-0,01	0,40	-0,37	-0,25	0,88	-0,06	-0,77
Mayo	1,01	0,69	0,21	0,03	-0,23	-0,35	-1,57	-0,06	-0,67
Junio	-0,50	-1,87	0,32	-0,02	0,24	-0,04	-1,62	-0,04	-0,24
Julio	-0,11	-1,26	0,32	-0,36	-0,01	-0,04	-0,12	-0,13	-0,39
Agosto	1,22	0,56	0,34	0,05	0,05	-0,04	1,25	-0,12	1,44
Septiembre	1,38	0,57	0,30	0,91	0,39	0,39	1,76	-0,06	1,44
Octubre	1,98	1,58	0,30	1,02	0,40	0,39	1,17	-0,43	1,57
Noviembre	1,65	1,20	0,30	0,36	0,24	0,39	1,17	-0,42	1,44
Diciembre	2,27	2,00	0,30	1,67	0,79	0,39	1,26	0,21	-0,15
2004									
Enero	0,37	0,25	0,31	1,40	-0,10	0,00	0,20	0,03	0,52
Febrero	0,47	0,16	0,19	1,58	0,31	4,22	0,24	-0,31	1,53
Marzo	-0,28	0,74	0,33	2,58	1,20	4,10	0,49	-2,57	1,73
Abril	0,10	-0,18	-0,05	0,16	1,58	4,57	0,70	-3,15	1,85
Mayo	1,00	1,21	-0,05	0,59	1,10	5,44	0,84	-3,30	2,05
Junio	1,21	1,59	-0,42	0,86	1,11	4,91	1,06	-2,75	1,16
Julio	2,29	3,38	-0,75	1,14	1,01	4,66	1,06	-2,61	1,08
Agosto	2,64	3,82	-0,76	1,61	1,35	4,53	1,09	-2,51	1,03
Septiembre	3,03	4,17	-0,72	2,37	1,36	4,64	2,16	-2,51	1,52
Octubre	3,10	3,88	-0,75	3,91	1,24	4,74	3,03	-2,44	1,64
Noviembre	3,35	3,56	-0,42	7,00	1,35	4,93	3,58	-2,23	1,61
Diciembre	2,55	2,36	-0,32	6,89	1,17	4,93	3,21	-2,29	0,89
2005									
Enero	-0.86	-1.59	-0.16	1.34	0.09	0.37	-0.97	0.21	-0.42
Febrero	-1.30	-2.50	-0.24	2.15	-0.42	-0.29	-0.84	0.92	-0.07
Marzo	-0.81	-1.88	-1.32	2.53	-0.42	0.27	-1.21	6.32	-0.07
Abril	-0.85	-2.20	-1.31	3.13	0.03	0.27	-0.97	7.20	0.10
Mayo	-0.54	-1.71	-1.52	2.75	0.09	0.35	-0.77	7.22	1.40
Junio	0.00	-1.10	-1.58	3.52	1.57	0.33	-0.84	7.33	1.64
Julio	0.80	0.15	-1.49	3.38	1.55	0.09	0.97	7.28	0.65
Agosto	1.49	0.67	-1.33	6.57	1.39	0.09	0.56	7.15	0.61
Septiembre	1.97	1.13	-1.17	8.46	1.55	-0.05	-0.72	7.59	0.78
Octubre	2.21	0.92	-1.17	8.62	2.12	0.05	4.54	7387,00	0.91
Noviembre	2.44	1.07	-0.96	9.27	2.26	-1.00	5.79	7.85	0.57
Diciembre	2.52	0.93	-0.92	9.52	2.37	-0.55	7.80	7.59	0.76

Continúa ...

19.7 CIUDAD DE HUARAZ: VARIACIÓN PORCENTUAL ACUMULADA DEL INDICE DE PRECIOS AL CONSUMIDOR, POR GRANDES GRUPOS DE CONSUMO, 2002- Junio 2009

Conclusión …

Año/ Mes	Indice General	Grandes Grupos de Consumo							
		Alimentos, Bebidas y Tabaco	Vestido y Calzado	Alq. Vivienda Combust. y Electric.	Muebles, Enseres y Mant. de la Viv.	Cuidado, Conserv. de la Salud y Serv. Médicos	Transport. y Comunic.	Esprc. Div. Serv. Cult. y Enseñanza	Otros Bienes y Serv.
2006									
Enero	-0.31	-0.45	-0.04	0.04	0.53	0.11	-1.33	0.02	0.13
Febrero	-0.88	-1.22	-0.04	-0.18	0.37	-0.08	-2.64	-0.08	0.32
Marzo	-0.86	-1.25	0.00	0.06	0.71	0.43	-3.12	0.20	0.32
Abril	0.08	-0.05	0.16	0.17	1.07	0.65	-0.41	0.38	0.43
Mayo	-0.61	-0.92	0.16	-0.54	1.16	0.43	-2.01	0.29	1.00
Junio	-0.66	-1.56	0.16	2.20	1.55	0.74	-2.77	-0.09	0.88
Julio	0.09	-0.37	0.16	2.24	1.25	0.93	-1.94	-0.21	0.88
Agosto	0.10	-0.42	0.16	2.41	1.39	1.99	-2.54	-0.12	1.38
Septiembre	0.41	0.14	1.02	2.33	1.45	2.05	-3.73	-0.12	1.31
Octubre	0.53	0.35	1.15	2.36	1.51	2.08	-4.11	0.07	1.35
Noviembre	0.93	0.91	1.15	1.87	1.07	2.16	-2.34	0.28	2.05
Diciembre	0.78	0.66	1.17	1.47	1.53	2.16	-2.04	0.28	2.34
2007									
Enero	-0.58	0.10	1.36	-0.62	-0.04	1.32	-1.68	0.57	2.20
Febrero	-1.00	-1.55	0.36	0.10	-0.54	0.04	-1.96	0.14	0.40
Marzo	-1.27	-2.13	0.65	0.17	-0.43	0.16	-2.43	2.13	0.55
Abril	-1.07	-2.07	1.10	0.17	-0.15	0.39	-0.22	1.91	0.48
Mayo	-0.17	-0.87	1.21	1.41	0.07	1.66	-0.75	2.01	0.55
Junio	1,31	1,27	1,25	2,45	0,46	1,90	-0,17	2,47	0,51
Julio	3,32	4,25	1,62	2,76	0,70	3,51	1,76	2,47	0,83
Agosto	3,59	4,62	1,76	3,37	0,70	3,59	1,10	2,47	0,86
Septiembre	4,76	6,45	2,82	3,38	0,62	3,79	1,05	2,47	1,16
Octubre	6,63	9,52	3,11	3,32	0,45	0,03	0,00	0,00	0,23
Noviembre	7,93	11,38	3,22	5,04	1,15	3,34	0,57	2,45	1,18
Diciembre	8,50	11,69	3,22	6,72	1,39	3,34	2,70	2,43	1,48
2008									
Enero	-1,00	5,37	0,39	-0,03	0,95	1,25	1,97	-0,04	1,36
Febrero	-0,34	-0,48	0,55	0,05	0,99	1,70	-4,26	0,93	1,00
Marzo	1,22	1,81	0,74	0,08	1,37	1,82	-2,47	1,45	1,49
Abril	2,30	3,59	1,07	-0,02	1,59	2,19	-3,35	1,43	1,72
Mayo	2,77	4,42	1,47	-0,51	1,59	1,72	-3,05	1,40	1,76
Junio	4,29	6,50	1,60	0,97	1,56	1,71	-2,42	1,20	1,93
Julio	5,22	7,72	1,66	1,60	2,14	2,22	1,28	1,20	2,00
Agosto	6,20	8,81	1,77	1,60	2,20	2,96	2,96	1,21	2,12
Septiembre	6,91	9,67	1,94	2,39	2,59	3,10	4,51	1,15	2,34
Octubre	8,42	11,80	1,96	3,66	2,84	3,51	4,62	1,36	2,53
Noviembre	8,93	12,21	2,07	5,34	4,29	4,29	3,68	1,34	2,77
Diciembre	9,44	13,00	2,40	5,00	5,04	3,68	3,69	1,34	3,03
2009									
Enero	-0,44	-0,31	0,90	-1,79	0,77	0,12	2,67	0,44	0,50
Febrero	-2,31	-2,78	1,56	-4,25	1,33	0,76	-4,50	0,77	1,12
Marzo	-2,74	-2,26	1,86	-6,84	1,58	0,71	-4,56	2,37	1,19
Abril	-2,49	-2,80	2,06	-7,02	2,24	0,71	-3,65	2,86	1,52
Mayo	-2,54	-3,51	2,24	-6,71	3,51	-0,08	-4,22	3,12	1,61
Junio	-2,93	-3.51	2,24	-7,06	3,70	-0,29	-5,04	3,41	1,76

Fuente: INEI- Dirección Técnica de Indicadores Económicos- Oficina Departamental de Estadística e Informática de Ancash- Huaraz

19.8 CIUDAD DE HUARAZ: VARIACIÓN PORCENTUAL ANUAL DEL INDICE DE PRECIOS AL CONSUMIDOR, POR GRANDES GRUPOS DE CONSUMO, 2000- Junio 2009

Año/ Mes	Indice General	Grandes Grupos de Consumo							
		Alimentos, Bebidas y Tabaco	Vestido y Calzado	Alq. Vivienda Combust. y Electric.	Muebles, Enseres y Mant. de la Viv.	Cuidado, Conserv. de la Salud y Serv. Médicos	Transport. y Comunic.	Esprc. Div. Serv. Cult. y Enseñanza	Otros Bienes y Serv.
2002									
Enero	-2,60	-3,56	0,90	-4,75	1,01	-2,74	-0,28	3,19	-0,11
Febrero	-3,38	-4,65	0,54	-5,23	1,04	-2,74	-0,82	3,29	-0,32
Marzo	-3,17	-4,26	0,59	-4,81	0,66	-3,13	-0,69	1,65	-0,77
Abril	-2,50	-3,59	0,76	-2,99	0,33	-3,13	0,18	1,61	-0,64
Mayo	-1,77	-2,49	0,46	-1,46	0,35	-3,55	0,01	0,74	-1,66
Junio	-2,25	-3,32	0,69	-1,24	-0,05	-3,37	-0,74	1,66	-1,17
Julio	-2,38	-3,70	1,45	-1,08	-0,01	-2,74	-0,33	1,66	-1,17
Agosto	-2,73	-4,42	1,23	-0,21	-0,07	-3,01	-0,09	2,08	-1,19
Septiembre	-0,98	-2,08	1,11	2,75	-0,16	-2,86	0,02	2,08	-1,52
Octubre	-0,52	-1,58	1,11	3,81	-0,14	-2,86	0,56	2,12	-1,52
Noviembre	-0,15	-1,79	1,22	8,54	0,36	-3,02	0,01	1,46	-1,37
Diciembre	0,66	-0,34	1,40	7,89	0,27	-3,95	0,01	1,43	-1,52
2003									
Enero	1,43	0,99	1,37	7,05	0,04	-2,71	0,49	1,71	-1,78
Febrero	2,51	2,17	1,68	9,44	-0,20	-2,84	0,89	2,54	-1,12
Marzo	3,67	3,42	2,34	11,08	0,07	-2,74	3,62	1,41	-0,55
Abril	2,76	2,27	2,41	9,71	0,04	-2,74	2,94	0,12	-0,36
Mayo	2,61	2,19	2,72	9,44	0,21	-2,47	0,44	0,53	0,13
Junio	0,98	-0,47	2,33	9,16	1,19	-2,35	0,92	-0,35	0,06
Julio	1,38	0,32	1,56	8,22	0,93	-2,34	2,47	-0,44	-0,08
Agosto	2,78	2,15	1,85	8,50	1,07	-1,53	3,88	-0,57	2,71
Septiembre	0,99	-0,58	1,86	6,60	1,86	-0,80	4,37	-0,51	2,96
Octubre	1,11	-0,33	1,86	6,65	1,87	-0,80	3,76	-0,88	3,09
Noviembre	1,52	0,81	1,76	4,06	1,20	-0,65	4,34	-0,22	2,80
Diciembre	2,27	1,77	1,57	5,57	1,72	0,32	4,64	0,42	1,19
2004									
Enero	3,50	3,60	1,88	6,42	1,40	0,62	4,20	0,23	2,11
Febrero	3,31	3,56	1,44	4,81	1,56	5,01	3,82	-1,02	2,56
Marzo	1,28	2,82	0,88	3,74	2,36	4,78	1,09	-2,54	2,37
Abril	2,07	2,57	0,26	1,43	2,77	5,25	1,07	-2,88	2,48
Mayo	2,27	2,52	0,05	2,24	2,14	6,23	3,73	-3,03	2,58
Junio	4,03	5,60	-0,44	2,56	1,66	5,36	4,02	-2,51	1,26
Julio	4,73	6,80	-0,76	3,20	1,82	5,11	2,45	-2,27	1,32
Agosto	3,69	5,30	-0,79	3,26	2,11	4,98	1,09	-2,18	-0,55
Septiembre	3,93	5,65	-0,72	3,14	1,76	4,64	1,66	-2,23	-0,07
Octubre	3,39	4,31	-0,75	4,58	1,63	4,74	3,13	-1,80	-0,08
Noviembre	3,98	4,38	-0,42	8,39	1,92	4,93	3,67	-1,61	0,02
Diciembre	2,55	2,36	-0,32	6,89	1,17	4,93	3,21	-2,29	0,89
2005									
Enero	1.29	1.29	-0.78	6.83	1.36	5.32	2.01	-2.11	-0.05
Febrero	0.74	-0.35	-0.75	7.49	0.44	0.38	2.11	-1.08	-0.69
Marzo	0.76	-0.30	-1.96	6.84	-0.45	1.06	1.47	6.63	-0.90
Abril	1.57	0.30	-1.58	10.07	-0.37	0.61	1.51	8.15	-0.83
Mayo	0.98	-0.60	-1.79	9.18	0.16	-0.14	1.57	8.34	0.25
Junio	1.33	-0.35	-1.48	9.71	1.63	0.35	1.27	7.83	1.41
Julio	1.04	-0.83	-1.07	9.26	1.72	0.34	3.12	7.64	0.47
Agosto	1.40	-0.74	-0.89	12.11	1.20	0.47	2.67	7,39	0.48
Septiembre	1.49	-0.63	0.77	13.24	1.36	0.23	0.31	7.83	0.15
Octubre	1.67	-0.55	-0.75	11.73	2.05	0.24	4.72	8.03	0.17
Noviembre	1.65	-0.10	-0.87	9.16	2.08	-1.00	5.42	7.79	-0.14
Diciembre	2.52	0.93	-0.92	9.52	2.37	-0.55	7.80	7.59	0.76

Continúa ...

19.8 CIUDAD DE HUARAZ: VARIACIÓN PORCENTUAL ANUAL DEL INDICE DE PRECIOS AL CONSUMIDOR, POR GRANDES GRUPOS DE CONSUMO, 2000- Junio 2009

Conclusión …

Año/ Mes	Indice General	Grandes Grupos de Consumo							
		Alimentos, Bebidas y Tabaco	Vestido y Calzado	Alq. Vivienda Combust. y Electric.	Muebles, Enseres y Mant. de la Viv.	Cuidado, Conserv. de la Salud y Serv. Médicos	Transport. y Comunic.	Esprc. Div. Serv. Cult. y Enseñanza	Otros Bienes y Serv.
2006									
Enero	3.09	2.10	-0.80	8.11	2.81	-0.81	7.40	7.39	1.31
Febrero	2.96	2.26	-0.72	7.02	3.19	-0.35	5.83	6.53	1.16
Marzo	2.47	1.58	0.41	6.88	3.54	-0.40	5.72	1.39	1.16
Abril	3.48	3.15	0.56	6.37	3.43	-0.18	8.40	0.74	1.09
Mayo	2.46	1.75	0.77	6.02	3.46	-0.47	6.45	0.64	0.36
Junio	1.85	0.47	0.83	8.12	2.35	-0.14	5.70	0.16	0.00
Julio	1.80	0.41	0.74	8.31	2.07	0.28	4.69	0.07	0.99
Agosto	1.12	-0.15	0.57	5.24	2.37	1.33	4.47	0.29	1.53
Septiembre	0.95	-0.05	1.28	3.33	2.27	1.53	4.53	-0.12	1.29
Octubre	0.84	0.36	1.41	3.21	1.76	1.46	-1.12	-0.18	1.19
Noviembre	1.01	0.78	1.20	2.10	1.18	2.61	-0.49	0.05	2.24
Diciembre	0.78	0.66	1.17	1.47	1.53	2.16	-2.04	0.28	2.34
2007									
Enero	0.51	0.18	1.56	1.56	0.69	2.14	-2.29	0.33	2.97
Febrero	0.66	0.33	1.57	1.76	0.60	2.28	-1.35	0.50	2.43
Marzo	0.36	-0.24	1.83	1.58	0.37	1.89	-1.33	2.21	2.57
Abril	-0.38	-1.38	2.13	1.47	0.30	1.89	-1.84	1.81	2.39
Mayo	1.23	0.71	2.23	3.45	0.44	3.40	-0.78	1.99	1.89
Junio	2,77	3,54	2,28	1,72	0,44	3,33	0,58	2,85	1,96
Julio	4,03	5,32	2,65	1,99	0,97	4,77	1,66	2,98	2,28
Agosto	4,29	5,74	2,79	2,43	0,83	3,77	1,62	2,88	1,81
Septiembre	5,15	7,00	2,97	2,51	0,70	3,89	2,83	2,88	2,18
Octubre	6,89	9,86	3,13	2,42	1,09	3,89	3,23	2,68	2,39
Noviembre	7,77	11,10	3,24	4,63	1,61	3,74	0,88	2,44	1,46
Diciembre	8,50	11,69	3,22	6,72	1,39	3,34	2,70	2,43	1,48
2008									
Enero	8,03	10,87	3,26	6,55	2,67	4,53	2,29	2,36	1,44
Febrero	9,22	12,90	3,41	6,66	2,95	5,05	0,29	3,23	2,10
Marzo	11,24	16,19	3,31	6,62	3,23	5,05	2,65	1,75	2,43
Abril	12,19	18,15	3,18	6,51	3,19	5,19	-0,53	1,95	2,73
Mayo	11,69	17,64	3,48	4,70	2,92	3,40	0,32	1,83	2,70
Junio	11,68	17,46	3,57	5,18	2,50	3,15	0,39	1,16	2,92
Julio	10,50	15,41	3,26	5,51	2,84	2,05	-0,37	1,16	2,66
Agosto	11,23	16,17	3,22	5,51	2,91	2,70	2,70	1,17	2,74
Septiembre	10,72	15,07	2,33	5,70	3,37	2,65	6,22	1,11	2,66
Octubre	10,32	14,01	2,06	7,07	3,15	3,04	6,33	1,32	2,62
Noviembre	9,50	12,52	2,07	7,02	4,54	4,54	5,87	1,33	3,08
Diciembre	9,44	13,00	2,40	5,00	5,04	3,68	3,69	1,34	3,03
2009									
Enero	10,08	14,55	2,92	3,14	4,86	2,52	2,95	1,79	2,81
Febrero	7,28	10,39	3,43	0,48	5,39	2,72	3,43	1,19	3,13
Marzo	5,69	8,49	3,53	-2,26	5,26	2,54	1,47	2,27	2,72
Abril	4,31	6,03	3,40	-2,35	5,72	2,17	3,36	2,77	2,82
Mayo	3,79	4,99	3,18	-1,54	7,02	1,85	2,43	3,06	2,67
Junio	1,86	2,38	3,05	-3,35	7,25	1,64	0,91	3,55	2,85

Fuente: INEI- Dirección Técnica de Indicadores Económicos- Oficina Departamental de Estadística e Informática de Ancash- Huaraz

19.9 CIUDAD DE HUARAZ: EVOLUCIÓN INFLACIONARIA, 2002- Junio 2009

(Variación Porcentual Acumulada del Periodo)

Año y Mes	Var. % Mensual IPC	Evolución Inflacionaria			
		Anualizada (últimos 12 meses)	Semestral (últimos 6 meses)	Trimestral (últimos 3 meses)	Bimestral (últimos 2 meses)
2002					
Enero	-1,58	-2,60	-3,13	-3,56	-2,50
Febrero	-0,76	-3,38	-4,18	-3,25	-2,33
Marzo	0,11	-3,17	-4,19	-2,22	-0,66
Abril	0,48	-2,50	-3,74	-0,18	0,59
Mayo	0,86	-1,77	-1,83	1,46	1,35
Junio	0,09	-2,24	-0,81	1,44	0,95
Julio	0,00	-2,38	0,78	0,96	0,09
Agosto	-0,05	-2,73	1,51	0,05	-0,04
Septiembre	1,94	-0,97	3,36	1,89	1,89
Octubre	0,46	-0,52	3,34	2,36	2,41
Noviembre	-0,72	-0,15	1,71	1,67	-0,26
Diciembre	-0,13	0,67	1,49	-0,39	-0,85
2003					
Enero	-0,82	1,44	0,65	-1,67	-0,95
Febrero	0,28	2,50	0,98	-0,67	-0,55
Marzo	1,25	3,67	0,31	0,70	1,54
Abril	-0,40	2,77	-0,56	1,13	0,85
Mayo	0,71	2,61	0,88	1,56	0,30
Junio	-1,49	0,98	-0,50	-1,19	-0,80
Julio	0,40	1,38	0,72	-0,40	-1,10
Agosto	1,34	2,78	1,78	0,22	1,73
Septiembre	0,16	0,99	0,68	1,90	1,50
Octubre	0,58	1,11	1,67	2,09	0,74
Noviembre	-0,32	1,52	0,64	0,42	0,26
Diciembre	0,61	2,27	2,79	0,87	0,29
2004					
Enero	0,37	3,50	2,76	0,66	0,98
Febrero	0,09	3,31	1,51	1,08	0,47
Marzo	-0,74	2,53	0,59	-0,28	-0,65
Abril	0,38	2,07	0,39	-0,27	-0,36
Mayo	0,90	2,26	1,62	0,53	1,28
Junio	0,21	4,03	1,21	1,49	1,11
Julio	1,07	4,73	1,91	2,19	1,28
Agosto	0,33	3,69	2,16	1,62	1,41
Septiembre	0,39	3,93	3,32	1,80	0,72
Octubre	0,06	3,39	2,99	0,78	0,45
Noviembre	0,24	3,97	2,32	0,69	0,31
Diciembre	-0,77	2,55	1,33	-0,46	-0,53
2005					
Enero	-0.86	1.29	-1,06	-1,83	-2,07
Febrero	-0.45	0.74	-0,89	-1,57	-0,81
Marzo	0.50	0.76	-1,31	-0,85	0,46
Abril	-0.50	1.57	-1,07	0,77	0,27
Mayo	0.31	0.98	-0,77	0,82	0,86
Junio	0.55	1.33	0,79	1,66	1,35
Julio	0.79	1.04	2,20	1,42	0,87
Agosto	0.69	1.40	2,80	1,97	1,16
Septiembre	0.47	1.49	3,09	1,41	1,33
Octubre	0.24	1.67	3,00	1,56	0,46
Noviembre	0.22	1.65	2,52	0,54	0,30
Diciembre	0.08	2.52	2,51	1,08	0,86

Continúa …

19.9 CIUDAD DE HUARAZ: EVOLUCIÓN INFLACIONARIA, 2002- Junio 2009

(Variación Porcentual Acumulada del Periodo)

Conclusión …

Año y Mes	Var. % Mensual IPC	Evolución Inflacionaria			
		Anualizada (últimos 12 meses)	Semestral (últimos 6 meses)	Trimestral (últimos 3 meses)	Bimestral (últimos 2 meses)
2006					
Enero	-0.31	3.09	1,32	-0,23	-0,31
Febrero	-0.57	2.96	-0,34	-0,88	-1,65
Marzo	0.02	2.47	-0,56	-1,62	-0,55
Abril	0.95	3.48	0,16	0,39	0,97
Mayo	-0.69	2.46	-0,61	0,27	0,25
Junio	-0.05	1.85	-1,42	0,21	-0,73
Julio	0.75	1.80	0,40	0,01	0,71
Agosto	0.01	1.12	0,99	0,72	0,76
Septiembre	0.30	0.95	1,28	1,07	0,32
Octubre	0.12	0.84	0,46	0,44	0,43
Noviembre	0.39	1.01	1,55	0,83	0,52
Diciembre	-0.15	0.78	1,44	0,37	0,24
2007					
Enero	-0.58	0.51	0,11	-0,33	-0,72
Febrero	-0.42	0.66	-0,33	-1,15	-1,00
Marzo	-0.28	0.36	-0,91	-1,27	-0,70
Abril	0.21	-0.38	-0,83	-0,50	-0,07
Mayo	0.91	1.23	-0,31	0,84	1,12
Junio	1,48	2,77	1,31	2,61	2,40
Julio	1,98	4,03	3,91	4,43	3,48
Agosto	0,27	4,29	4,64	3,76	2,25
Septiembre	1,13	5,15	6,11	3,40	1,40
Octubre	1,79	6,89	7,78	3,21	2,93
Noviembre	1,22	7,77	8,11	4,19	3,03
Diciembre	0,52	8,50	7,09	3,56	1,75
2008					
Enero	-1,00	8,03	3,97	0,73	-0,48
Febrero	0,66	9,21	4,37	0,18	-0,34
Marzo	1,57	11,24	4,84	1,23	2,25
Abril	1,06	12,19	4,09	3,33	2,65
Mayo	0,46	11,69	3,31	3,12	1,53
Junio	1,48	11,69	4,29	3,03	1,94
Julio	0,90	10,50	6,29	2,86	2,39
Agosto	1,03	11,34	6,68	3,45	1,94
Septiembre	0,56	10,72	5,62	2,51	1,60
Octubre	1,42	10,32	5,98	3,04	1,98
Noviembre	0,47	9,50	5,99	2,46	1,89
Diciembre	0,47	9,44	4,94	2,37	0,94
2009					
Enero	-0,44	10,06	3,55	0,50	0,03
Febrero	-1,88	7,28	0,57	-1,85	-2,31
Marzo	0,07	5,69	0,07	-2,24	-1,81
Abril	-0,25	4,31	-1,58	-2,06	-0,19
Mayo	-0,04	3,79	-2,08	-0,23	-0,30
Junio	-0,41	1,76	-3,04	-0,81	-0,55

Fuente: INEI- Dirección Técnica de Indicadores Económicos- Oficina Departamental de Estadística e Informática de Ancash- Huaraz

19.10 CIUDAD DE CHIMBOTE: INDICE DE PRECIOS PROMEDIO MENSUAL AL CONSUMIDOR Y VARIACIÓN PORCENTUAL, 2005-Junio 2009

(Año Base : 1994: 100,0)

Mes	Números Indices					Variación														
						Mensual					Acumulado					Anual 1/				
	2005	2006	2007	2008	2009	2005	2006	2007	2008	2009	2005	2006	2007	2008	2009	2005	2006	2007	2008	2009
Enero	176,68	179,81	180,30	193,95	208,08	-0,58	0,31	-0,04	0,06	-0,40	-0,58	0,31	-0,04	0,06	1,06	5,49	1,77	0,28	7,57	7,29
Febrero	174,76	180,60	179,39	195,81	206,20	1,09	0,44	0,50	0,96	0,90	1,66	0,75	0,54	1,01	1,30	3,00	3,34	0,67	9,15	5,31
Marzo	176,99	181,22	181,15	199,40	207,99	1,27	0,34	0,98	1,83	0,87	-0,41	1,10	0,43	2,86	-0,44	2,88	2,39	-0,04	10,07	4,31
Abril	177,34	182,12	182,46	201,56	208,11	0,20	0,50	0,72	1,08	0,06	-0,21	1,60	1,16	3,98	-0,38	2,38	2,70	0,19	10,46	3,25
Mayo	178,56	181,83	184,11	202,91	207,41	0,69	-0,16	0,90	0,67	-0,34	0,47	1,44	2,07	4,68	-0,72	2,06	1,83	1,25	10,21	2,22
Junio	179,39	180,69	186,21	204,38	207,03	0,47	-0,62	1,14	0,72	-0,18	0,94	0,81	3,24	5,43	-0,90	1,80	0,73	3,05	9,76	1,30
Julio	179,30	180,06	188,31	205,90	207,66	-0,05	-0,35	1,13	0,74	0,30	0,89	0,46	4,40	6,22	-0,60	1,23	0,43	4,58	9,34	0,86
Agosto	179,21	180,99	188,38	207,30		-0,05	0,52	0,04	0,68		0,84	0,97	4,44	6,94		1,98	0,99	4,08	10,04	
Septiembre	179,97	182,55	190,18	208,20		0,42	0,86	0,96	0,44		1,26	1,84	5,44	7,40		2,17	1,43	4,18	9,47	
Octubre	179,47	182,76	191,09	208,98		-0,28	0,12	0,48	0,37		0,98	1,96	5,94	7,81		1,19	1,83	4,56	9,36	
Noviembre	178,62	179,74	191,67	208,79		-0,47	-1,65	0,31	-0,09		0,51	0,27	6,27	7,71		0,70	0,63	6,64	8,93	
Diciembre	179,25	180,37	193,84	208,91		0,35	0,35	1,13	0,06		0,86	0,63	7,47	7,77		0,86	0,63	7,47	7,77	
Prom.	178,30	181,06	186,42	203,84																

1/ Respecto al mismo mes del año anterior.

Fuente: INEI- Dirección Técnica de Indicadores Económicos- Oficina Departamental de Estadística e Informática de Ancash- Huaraz

19.11 CIUDAD DE CHIMBOTE: INDICE DE PRECIOS PROMEDIO MENSUAL AL CONSUMIDOR, 1992- Junio 2009

(Año Base : 1994=100,0)

Año	Ene	Feb	Mar	Abr	May	Jun	Jul	Ago	Set	Oct	Nov	Dic	Prom.
1992	40,34	42,05	45,52	46,56	48,60	50,18	52,92	55,25	57,65	60,12	61,79	63,81	52,07
1993	66,86	69,20	71,99	75,47	77,41	79,16	81,10	83,33	84,60	86,19	87,89	89,64	79,40
1994	91,25	93,06	95,65	97,77	98,84	100,03	101,41	103,39	104,39	104,45	104,68	105,18	100,01
1995	105,64	106,86	108,31	109,49	110,52	111,49	112,23	113,34	113,79	114,27	115,61	116,11	111,47
1996	117,15	119,06	121,01	122,07	123,38	123,77	125,11	126,40	127,17	127,88	128,07	128,70	124,15
1997	128,84	128,92	129,59	129,80	131,11	132,82	133,99	134,23	134,46	134,68	134,94	136,54	132,49
1998	138,05	142,00	145,39	146,76	147,92	148,17	148,97	150,29	149,07	146,53	145,44	145,45	146,17
1999	145,45	145,49	146,00	147,28	148,32	149,41	149,92	150,63	152,01	151,95	151,96	152,63	149,25
2000	152,78	153,04	153,91	155,09	155,09	155,09	155,55	156,86	158,73	159,27	160,13	160,63	156,35
2001	160,82	160,84	161,23	161,52	161,33	161,50	161,24	160,93	161,23	161,14	159,53	158,79	160,84
2002	157,73	157,21	158,22	160,13	160,92	160,10	161,12	160,31	162,20	162,56	161,85	161,11	160,29
2003	160,98	162,46	164,20	164,63	164,59	164,12	164,15	163,77	164,82	165,78	166,30	168,18	164,50
2004	167,48	169,67	172,03	173,22	174,96	176,22	177,11	175,74	176,14	177,36	177,38	177,72	174,59
2005	176,68	174,76	176,99	177,34	178,56	179,39	179,30	179,21	179,97	179,47	178,62	179,25	178,30
2006	179,81	180,60	181,22	182,12	181,83	180,69	180,06	180,99	182,55	182,76	179,74	180,37	181,06
2007	180,30	179,39	181,15	182,46	184,11	186,21	188,31	188,38	190,18	191,09	191,67	193,84	186,42
2008	193,95	195,81	199,40	201,56	202,91	204,38	205,90	207,30	208,20	208,98	208,79	208,91	203,84
2009	208,08	206,20	207,99	208,11	207,41	207,03	207,66						#

Fuente: INEI- Dirección Técnica de Indicadores Económicos- Oficina Departamental de Estadística e Informática de Ancash- Huaraz

19.12 CIUDAD DE CHIMBOTE: VARIACIÓN PORCENTUAL MENSUAL DEL INDICE DE PRECIOS PROMEDIO AL CONSUMIDOR, 1992- Junio 2009

Año	Ene	Feb	Mar	Abr	May	Jun	Jul	Ago	Sep	Oct	Nov	Dic
1992	3,9	4,2	8,3	2,3	4,4	3,3	5,5	4,4	4,3	4,3	2,8	3,3
1993	4,8	3,5	4,0	4,8	2,6	2,3	2,4	2,8	1,5	1,9	2,0	2,0
1994	1,8	2,0	2,8	2,2	1,4	1,2	1,4	2,0	1,0	0,1	0,2	0,5
1995	0,4	1,2	1,4	1,1	0,9	0,9	0,7	1,0	0,4	0,4	1,2	0,4
1996	0,9	1,6	1,6	0,9	1,1	0,3	1,1	1,0	0,6	0,6	0,2	0,5
1997	0,1	0,1	0,5	0,2	1,0	1,3	0,9	0,2	0,2	0,2	0,2	1,2
1998	1,1	2,9	2,4	0,9	0,8	0,2	0,5	0,9	-0,8	-1,7	-0,7	0,0
1999	0,0	0,0	0,3	0,9	0,7	0,7	0,3	0,5	0,9	0,0	0,0	0,4
2000	0,1	0,2	0,6	0,8	0,0	0,0	0,3	0,8	1,2	0,3	0,5	0,3
2001	0,1	0,0	0,2	0,2	-0,1	0,1	-0,2	-0,2	0,2	-0,1	-1,0	-0,5
2002	-0,7	-0,3	0,6	1,2	0,5	-0,5	0,6	-0,5	1,2	0,2	-0,4	-0,5
2003	-0,1	0,9	1,1	0,3	0,0	-0,3	0,0	-0,2	0,6	0,6	0,3	1,1
2004	-0,4	1,3	1,4	0,7	1,0	0,7	0,5	-0,8	0,2	0,7	0,0	0,2
2005	-0,6	-1,1	1,3	0,2	0,7	0,5	-0,1	-0,1	0,4	-0,3	-0,5	0,4
2006	0,3	0,4	0,3	0,5	-0,2	-0,6	-0,4	0,5	0,9	0,1	-1,7	0,4
2007	0,0	-0,5	1,0	0,7	0,9	1,1	1,1	0,0	1,0	0,5	0,3	1,1
2008	0,1	1,0	1,8	1,1	0,7	0,7	0,7	0,7	0,4	0,4	-0,1	0,1
2009	-0,4	-0,9	0,9	0,1	-0,3	-0,2	0,3					

Fuente: INEI- Dirección Técnica de Indicadores Económicos- Oficina Departamental de Estadística e Informática de Ancash- Huaraz

19.13 CIUDAD DE CHIMBOTE: VARIACIÓN PORCENTUAL ACUMULADA DEL INDICE DE PRECIOS PROMEDIO AL CONSUMIDOR, 1995- Junio 2009

Año	Ene	Feb	Mar	Abr	May	Jun	Jul	Ago	Sep	Oct	Nov	Dic
1995	0,4	1,6	3,0	4,1	5,1	6,0	6,7	7,8	8,2	8,6	9,9	10,4
1996	0,9	2,5	4,2	5,1	6,3	6,6	7,7	8,9	9,5	10,1	10,3	10,8
1997	0,1	0,2	0,7	0,9	1,9	3,2	4,1	4,3	4,5	4,6	4,8	6,1
1998	1,1	4,0	6,5	7,5	8,3	8,5	9,1	10,1	9,2	7,3	6,5	6,5
1999	0,0	0,0	0,4	1,3	2,0	2,7	3,1	3,6	4,5	4,5	4,5	4,9
2000	0,1	0,3	0,8	1,6	1,6	1,6	1,9	2,8	4,0	4,4	4,9	5,2
2001	0,1	0,1	0,4	0,6	0,4	0,5	0,4	0,2	0,4	0,3	-0,7	-1,1
2002	-0,7	-1,0	-0,4	0,8	1,3	0,8	1,5	1,0	2,1	2,4	1,9	1,5
2003	-0,1	0,8	1,9	2,2	2,2	1,9	1,9	1,7	2,3	2,9	3,2	4,4
2004	-0,4	0,9	2,3	3,0	4,0	4,8	5,3	4,5	4,7	5,5	5,5	5,7
2005	-0,6	-1,7	-0,4	0,0	0,5	0,9	0,9	0,8	1,3	1,0	0,5	0,9
2006	0,3	0,8	1,1	1,6	1,4	0,8	0,5	1,0	1,8	2,0	0,3	0,6
2007	0,0	-0,5	0,4	1,2	2,1	3,2	4,4	4,4	5,4	5,9	6,3	7,5
2008	3,0	1,0	2,9	4,0	4,7	5,4	6,2	6,9	7,4	7,8	7,7	7,8
2009	1,1	-1,3	-0,4	-0,4	-0,7	-0,9	-0,6					

Fuente: INEI- Dirección Técnica de Indicadores Económicos- Oficina Departamental de Estadística e Informática de Ancash- Huaraz

19.14 CIUDAD DE CHIMBOTE: VARIACIÓN PORCENTUAL ANUALIZADA DEL INDICE DE PRECIOS PROMEDIO AL CONSUMIDOR, 1995- Junio 2009

Año	Ene	Feb	Mar	Abr	May	Jun	Jul	Ago	Sep	Oct	Nov	Dic
1995	15,8	14,8	13,2	12,0	11,8	11,5	10,7	9,6	9,0	9,4	10,4	10,4
1996	10,9	11,4	11,7	11,5	11,6	11,0	11,5	11,5	11,8	11,9	10,8	10,8
1997	10,0	8,3	7,1	6,3	6,3	7,3	7,1	6,2	5,7	5,3	5,4	6,1
1998	7,1	10,1	12,2	13,1	12,8	11,6	11,2	12,0	10,9	8,8	7,8	6,5
1999	5,4	2,5	0,4	0,4	0,3	0,8	0,6	0,2	2,0	3,7	4,5	4,9
2000	5,0	5,2	5,4	5,3	4,6	3,8	3,8	4,1	4,4	4,8	5,4	5,2
2001	5,3	5,1	4,8	4,1	4,0	4,1	3,7	2,6	1,6	1,2	-0,4	-1,1
2002	-1,9	-2,3	-1,9	-0,9	-0,3	-0,9	-0,1	-0,4	0,6	0,9	1,5	1,5
2003	2,1	3,3	3,8	2,8	2,3	2,5	1,9	2,2	1,6	2,0	2,7	4,4
2004	4,0	4,4	4,8	5,2	6,3	7,4	7,9	7,3	6,9	7,0	6,7	5,7
2005	5,5	3,0	2,9	2,4	2,1	1,8	1,2	2,0	2,2	1,2	0,7	0,9
2006	1,8	3,3	2,4	2,7	1,8	0,7	0,4	1,0	1,4	1,8	0,6	0,6
2007	0,3	-0,7	0,0	0,2	1,3	3,1	4,6	4,1	4,2	4,6	6,6	7,5
2008	7,6	9,2	10,1	10,5	10,2	9,8	9,3	10,0	9,5	9,4	8,9	7,8
2009	7,3	5,3	4,3	3,3	2,2	1,3						

Fuente: INEI- Dirección Técnica de Indicadores Económicos- Oficina Departamental de Estadística e Informática de Ancash- Huaraz

19.15 CIUDAD DE CHIMBOTE: EVOLUCION INFLACIONARIA, 2000-Junio 2009

Variaciòn Porcentual del Perìodo, Año Base : 1994=100,0

Año y Mes	Número Indice	Var.% Mensual IPC	Inflación Acumulada			
			Bimestral (Ultimos 2 meses)	Trimestral (Ultimos 3 meses)	Semestral (Ultimos 6 meses)	Anual (Ultimos 12 meses)
2000						
Enero	152,78	0,10	0,54	0,55	1,91	5,04
Febrero	153,04	0,17	0,27	0,71	1,60	5,19
Marzo	153,91	0,57	0,74	0,84	1,25	5,42
Abril	155,09	0,77	1,34	1,51	2,07	5,30
Mayo	155,09	0,00	0,77	1,34	2,06	4,56
Junio	155,09	0,00	0,00	0,77	1,61	3,80
Julio	155,55	0,30	0,30	0,30	1,81	3,76
Agosto	156,86	0,84	1,14	1,14	2,50	4,14
Setiembre	158,73	1,19	2,04	2,35	3,13	4,42
Octubre	159,27	0,34	1,54	2,39	2,70	4,82
Noviembre	160,13	0,54	0,88	2,08	3,25	5,38
Diciembre	160,63	0,31	0,85	1,20	3,57	5,24
2001						
Enero	160,82	0,12	0,43	0,97	3,39	5,26
Febrero	160,84	0,01	0,13	0,44	2,54	5,10
Marzo	161,23	0,24	0,25	0,37	1,58	4,76
Abril	161,52	0,18	0,42	0,44	1,41	4,15
Mayo	161,33	-0,12	0,06	0,30	0,75	4,02
Junio	161,50	0,11	-0,01	0,17	0,54	4,13
Julio	161,24	-0,16	-0,06	-0,17	0,26	3,66
Agosto	160,93	-0,19	-0,35	-0,25	0,06	2,59
Setiembre	161,23	0,19	-0,01	-0,17	0,00	1,58
Octubre	161,14	-0,06	0,13	-0,06	-0,24	1,17
Noviembre	159,53	-1,00	-1,05	-0,87	-1,12	-0,37
Diciembre	158,79	-0,46	-1,46	-1,51	-1,68	-1,15
2002						
Enero	157,73	-0,67	-1,13	-2,12	-2,18	-1,92
Febrero	157,21	-0,33	-1,00	-1,45	-2,31	-2,26
Marzo	158,22	0,64	0,31	-0,36	-1,87	-1,87
Abril	160,13	1,21	1,86	1,52	-0,63	-0,86
Mayo	160,92	0,49	1,71	2,36	0,87	-0,25
Junio	160,10	-0,51	-0,02	1,19	0,82	-0,87
Julio	161,12	0,64	0,12	0,62	2,15	-0,07
Agosto	160,31	-0,50	0,13	-0,38	1,97	-0,39
Setiembre	162,20	1,18	0,67	1,31	2,52	0,60
Octubre	162,56	0,22	1,40	0,89	1,52	0,88
Noviembre	161,85	-0,44	-0,22	0,96	0,58	1,45
Diciembre	161,11	-0,46	-0,89	-0,67	0,63	1,46
2003						
Enero	160,98	-0,08	-0,54	-0,97	-0,09	2,06
Febrero	162,46	0,92	0,84	0,38	1,34	3,34
Marzo	164,20	1,07	2,00	1,92	1,23	3,78
Abril	164,63	0,26	1,34	2,27	1,27	2,81
Mayo	164,59	-0,02	0,24	1,31	1,69	2,28
Junio	164,12	-0,28	-0,31	-0,05	1,87	2,51
Julio	164,15	0,02	-0,27	-0,29	1,97	1,88
Agosto	163,77	-0,23	-0,21	-0,50	0,81	2,16
Setiembre	164,82	0,64	0,41	0,43	0,38	1,62
Octubre	165,78	0,59	1,23	0,99	0,70	1,98
Noviembre	166,30	0,31	0,90	1,54	1,04	2,75
Diciembre	168,18	1,13	1,45	2,04	2,47	4,39
2004						
Enero	167,48	-0,41	0,71	1,03	2,03	4,04
Febrero	169,67	1,31	0,89	2,03	3,60	4,44
Marzo	172,03	1,39	2,72	2,29	4,37	4,77
Abril	173,22	0,69	2,09	3,43	4,49	5,22
Mayo	174,96	1,00	1,70	3,12	5,21	6,30
Junio	176,22	0,72	1,73	2,44	4,78	7,37
Julio	177,11	0,51	1,23	2,25	5,75	7,90
Agosto	175,74	-0,77	-0,27	0,45	3,58	7,31
Setiembre	176,14	0,23	-0,55	-0,05	2,39	6,87
Octubre	177,36	0,69	0,92	0,14	2,39	6,99
Noviembre	177,38	0,01	0,70	0,93	1,38	6,66
Diciembre	177,72	0,19	0,20	0,90	0,85	5,67

Continúa ...

19.15 CIUDAD DE CHIMBOTE: EVOLUCION INFLACIONARIA, 2000-Junio 2009

Variaciòn Porcentual del Perìodo, Año Base : 1994=100,0

Conclusión …

Año y Mes	Número Indice	Var.% Mensual IPC	Inflación Acumulada			
			Bimestral (Ultimos 2 meses)	Trimestral (Ultimos 3 meses)	Semestral (Ultimos 6 meses)	Anual (Ultimos 12 meses)
2005						
Enero	176,68	-0,58	0,39	0,38	0,24	5,49
Febrero	174,76	-1,09	1,66	-1,48	-0,55	3,00
Marzo	176,99	1,27	0,18	-0,41	0,48	2,88
Abril	177,34	0,20	1,48	-0,19	-0,01	2,38
Mayo	178,56	0,69	0,89	2,17	0,67	2,06
Junio	179,39	0,47	1,16	1,36	0,94	1,80
Julio	179,3	-0,05	0,41	1,11	1,48	1,24
Agosto	179,21	-0,05	-0,10	0,36	2,55	1,97
Setiembre	179,97	0,42	0,37	0,33	1,68	2,17
Octubre	179,47	-0,28	0,15	0,09	1,20	1,19
Noviembre	178,62	-0,47	-0,75	-0,33	0,03	0,70
Diciembre	179,25	0,35	-0,12	-0,40	0,08	0,86
2006						
Enero	179,81	0,31	0,67	0,19	0,28	1,77
Febrero	180,6	0,44	0,75	1,11	0,78	3,34
Marzo	181,22	0,34	0,78	1,10	0,69	2,39
Abril	182,12	0,50	0,84	1,28	1,48	2,70
Mayo	181,83	-0,16	0,34	0,68	1,80	1,83
Junio	180,69	-0,63	0,79	-0,29	0,80	0,72
Julio	180,06	-0,35	-0,97	-1,13	0,14	0,42
Agosto	180,99	0,52	0,17	-0,46	0,22	0,99
Setiembre	182,55	0,86	1,38	1,03	0,73	1,43
Octubre	182,76	0,12	0,98	1,50	0,70	1,83
Noviembre	179,74	-1,65	-1,54	-0,69	-1,15	0,63
Diciembre	180,37	0,35	-1,31	-1,19	-0,18	0,62
2007						
Enero	180,30	-0,04	0,31	-1,35	0,13	0,27
Febrero	179,39	-0,50	-0,54	-0,19	-0,88	-0,67
Marzo	181,15	0,98	0,47	0,43	-0,77	-0,04
Abril	182,46	0,72	1,71	1,20	-0,16	0,19
Mayo	184,11	0,90	1,63	2,63	2,43	1,25
Junio	186,21	1,14	2,06	2,79	3,24	3,05
Julio	188,31	1,13	2,28	3,21	4,44	4,58
Agosto	188,38	0,04	1,17	2,32	5,01	4,08
Septiembre	190,18	0,96	0,99	2,13	4,98	4,18
Octubre	191,09	0,48	1,44	1,48	4,73	4,56
Noviembre	191,67	0,31	0,78	1,75	4,11	6,64
Diciembre	193,84	1,13	1,44	1,92	4,10	7,47
2008						
Enero	193,95	0,06	1,19	1,50	3,00	7,57
Febrero	195,81	0,96	1,02	2,16	3,94	9,15
Marzo	199,40	1,83	2,81	2,87	4,85	10,07
Abril	201,56	1,08	2,94	3,92	5,48	10,47
Mayo	202,91	0,67	1,76	3,63	5,86	10,21
Junio	204,38	0,72	1,40	2,50	5,44	9,76
Julio	205,90	0,74	1,47	2,15	6,16	9,34
Agosto	207,30	0,68	1,43	2,16	5,87	10,04
Septiembre	208,20	0,44	1,12	1,87	4,41	9,48
Octubre	208,98	0,37	0,81	1,50	3,68	9,36
Noviembre	208,79	-0,09	0,28	0,72	2,90	8,93
Diciembre	208,91	0,06	-0,03	0,34	2,22	7,77
2009						
Enero	208,08	-0,40	-0,34	-0,43	1,06	7,29
Febrero	206,22	-0,90	-1,29	-1,23	-0,52	5,32
Marzo	207,99	0,87	-0,04	-0,44	-0,10	4,31
Abril	208,11	0,06	0,92	0,01	-0,42	3,25
Mayo	207,41	-0,34	-0,28	0,58	-0,66	2,22
Junio	207,03	-0,18	-0,52	-0,46	-0,90	1,30
Julio	207,66	0,30	0,12	-0,22	-0,20	0,85

Fuente: INEI- Dirección Técnica de Indicadores Económicos- Oficina Departamental de Estadística e Informática de Ancash- Huaraz

19.16 CIUDAD DE CHIMBOTE: VARIACION PORCENTUAL MENSUAL DEL INDICE DE PRECIOS AL CONSUMIDOR, POR GRANDES GRUPOS DE CONSUMO, 2000-Junio 2009

Año y Mes	Variación Indice General	Grandes Grupos de Consumo							
		Alimentos y Bebidas	Vestido y Calzado	Alq. Viv., Combust. y Electric.	Muebles, Enseres y Mant. Viv.	Cuid., Cons. de la Salud y Serv. Méd.	Transp. y Comunic.	Esparc., Div., y Enseñanza	Otros Bienes y Servicios
2000									
Enero	0,10	-0,20	0,30	1,20	0,20	0,00	-0,10	0,10	0,10
Febrero	0,20	0,30	0,00	0,50	0,00	0,50	-0,70	0,10	0,00
Marzo	0,60	0,80	1,10	0,10	0,00	0,00	-0,30	1,90	0,00
Abril	0,80	1,30	0,50	0,50	0,00	0,00	0,20	0,00	0,00
Mayo	0,00	-0,30	0,10	0,70	0,90	1,00	0,00	0,00	0,30
Junio	0,00	-0,40	0,30	0,50	1,00	0,20	0,00	0,00	0,70
Julio	0,30	-0,10	1,40	0,00	1,10	2,60	0,80	0,10	0,70
Agosto	0,80	1,40	0,00	0,70	0,10	0,00	-0,40	0,00	0,80
Setiembre	1,20	2,10	0,00	0,40	0,00	0,00	0,00	0,00	1,30
Octubre	0,30	0,00	0,00	1,90	0,00	1,20	0,30	0,00	0,70
Noviembre	0,50	-0,60	0,00	4,10	0,10	0,00	3,20	0,00	0,00
Diciembre	0,30	-0,70	0,90	3,70	0,00	1,40	0,80	0,00	0,00
2001									
Enero	0,10	0,00	0,00	0,70	0,00	0,00	0,00	0,00	0,00
Febrero	0,00	-0,10	0,00	0,50	0,00	0,00	0,00	-0,50	0,00
Marzo	0,20	0,10	1,20	0,40	0,00	0,10	0,00	0,50	0,00
Abril	0,20	1,00	0,00	-3,40	0,30	0,10	0,20	2,00	0,00
Mayo	-0,10	-0,10	0,40	-1,10	0,30	0,20	0,10	0,60	0,00
Junio	0,10	0,20	0,20	0,10	0,00	0,20	0,10	-0,20	0,00
Julio	-0,20	-0,20	0,00	-0,50	0,00	0,00	-0,10	-0,10	0,00
Agosto	-0,20	0,20	0,00	-2,30	0,30	0,00	-0,10	-0,10	0,00
Setiembre	0,20	0,30	0,20	0,10	0,00	0,00	-0,20	0,00	0,00
Octubre	-0,10	0,60	0,00	-2,50	0,00	0,00	-0,10	-0,20	0,10
Noviembre	-1,00	-0,90	0,00	-4,00	0,00	0,00	-0,10	0,00	0,00
Diciembre	-0,50	-0,40	0,00	-2,70	0,00	0,00	0,40	0,00	0,00
2002									
Enero	-0,70	-1,00	0,00	-0,80	0,00	0,00	-0,50	0,00	0,00
Febrero	-0,30	-0,70	0,00	0,10	0,00	0,00	0,00	0,00	0,00
Marzo	0,60	1,30	0,00	0,00	0,00	0,00	0,10	0,00	0,00
Abril	1,20	1,60	0,00	2,60	0,20	0,00	0,30	0,70	0,00
Mayo	0,50	0,90	0,00	0,40	0,10	0,00	0,00	0,00	0,00
Junio	-0,50	-0,90	0,00	0,30	0,00	0,00	-0,60	0,00	0,00
Julio	0,60	1,00	1,30	0,10	0,30	0,00	0,10	0,20	0,00
Agosto	-0,50	-1,00	0,00	0,00	0,00	0,00	0,00	0,00	0,00
Setiembre	1,20	0,60	0,00	6,70	0,50	0,00	0,10	0,30	0,00
Octubre	0,20	0,50	0,00	-0,10	0,00	0,00	-0,10	0,00	0,00
Noviembre	-0,40	-2,10	0,00	5,10	-0,50	0,00	0,00	0,00	0,00
Diciembre	-0,46	-0,83	0,00	0,11	-0,58	0,04	-0,17	-0,30	0,00
2003									
Enero	-0,08	-0,66	0,34	0,90	0,11	3,75	0,04	-0,14	0,03
Febrero	0,92	-0,07	0,00	1,31	0,00	0,00	7,74	0,07	0,00
Marzo	1,07	1,36	0,90	1,87	0,20	0,00	0,35	0,59	0,00
Abril	0,26	0,33	0,00	0,16	1,14	0,00	0,02	0,07	0,34
Mayo	-0,02	-0,10	0,00	-0,04	0,00	0,00	-0,21	0,72	0,17
Junio	-0,28	-0,40	0,00	-0,58	0,00	0,00	-0,03	-0,08	0,00
Julio	0,02	0,37	0,00	-1,11	0,12	0,00	-0,08	-0,12	0,00
Agosto	-0,23	-1,00	0,68	0,46	0,30	5,91	1,47	0,00	-2,52
Setiembre	0,64	0,53	0,00	2,60	0,00	0,00	0,19	0,00	0,00
Octubre	0,59	0,99	0,00	0,65	0,16	0,00	0,00	0,11	0,00
Noviembre	0,31	0,69	0,00	-0,19	0,00	0,00	0,00	0,00	0,00
Diciembre	1,13	0,63	1,38	4,45	0,00	0,00	0,89	0,00	0,00
2004									
Enero	-0,41	-0,77	0,00	0,39	0,00	0,00	-0,84	0,00	0,00
Febrero	1,31	2,62	0,00	0,01	0,18	0,00	0,01	-0,07	0,29
Marzo	1,39	2,66	0,78	0,00	0,00	0,00	0,06	0,13	0,00
Abril	0,69	1,24	1,44	0,55	0,00	0,00	0,03	0,23	-2,03
Mayo	1,00	1,85	0,01	0,40	0,14	0,00	0,00	0,06	0,00
Junio	0,72	1,28	0,00	0,18	0,00	2,36	0,09	0,00	-0,44
Julio	0,51	0,98	0,00	0,54	0,00	0,00	0,00	0,00	-1,23
Agosto	-0,77	-1,60	0,00	0,34	0,00	0,00	0,02	0,00	0,00
Setiembre	0,23	0,23	0,00	0,73	0,00	0,00	0,10	0,00	0,00
Octubre	0,69	0,32	0,00	3,65	0,00	0,00	0,12	-0,05	0,00
Noviembre	0,01	-0,54	0,00	1,90	0,00	0,00	0,12	-0,02	0,00
Diciembre	0,19	0,35	0,00	-0,25	0,00	0,00	0,54	0,00	0,00

Continúa ...

19.16 CIUDAD DE CHIMBOTE: VARIACION PORCENTUAL MENSUAL DEL INDICE DE PRECIOS AL CONSUMIDOR, POR GRANDES GRUPOS DE CONSUMO, 2000-Junio 2009

Conclusión …

Año y Mes	Variación Indice General	Grandes Grupos de Consumo							
		Alimentos y Bebidas	Vestido y Calzado	Alq. Viv., Combust. y Electric.	Muebles, Enseres y Mant. Viv.	Cuid., Cons. de la Salud y Serv. Méd.	Transp. y Comunic.	Esparc., Div., y Enseñanza	Otros Bienes y Servicios
2005									
Enero	-0,58	-0,89	0,00	-0,31	-0,28	0,00	-0,67	-1,01	0,73
Febrero	-1,09	-2,07	0,00	-0,03	0,00	0,00	0,00	-0,11	-0,59
Marzo	1,27	1,78	0,07	2,20	0,00	0,00	0,19	0,77	-0,20
Abril	0,20	0,51	0,00	0,01	0,00	0,00	-0,56	0,00	0,00
Mayo	0,69	1,47	0,00	-0,37	0,00	0,00	0,00	0,00	0,00
Junio	0,47	0,28	0,00	2,20	0,18	0,00	-0,33	0,00	0,36
Julio	-0,05	0,22	0,00	-1,09	0,05	0,00	0,43	-0,73	0,00
Agosto	-0,05	-1,27	0,00	4,16	0,00	0,00	-0,26	0,00	0,00
Setiembre	0,42	0,07	0,00	2,45	0,00	0,00	-0,01	0,00	0,00
Octubre	-0,28	-0,56	0,00	-0,04	0,00	0,18	0,01	0,00	0,05
Noviembre	-0,47	-0,98	0,00	-0,09	0,00	-0,12	0,00	0,48	0,14
Diciembre	0,35	1,12	-0,04	-0,27	0,07	-3,38	0,18	0,00	-1,50
2006									
Enero	0,31	0,57	0,01	0,20	0,07	-1,04	0,05	0,00	0,28
Febrero	0,44	0,85	0,06	-0,03	0,00	0,00	0,00	0,21	0,08
Marzo	0,34	0,58	0,60	-0,07	0,00	0,00	-0,48	0,55	0,66
Abril	0,50	0,78	0,00	0,60	0,00	0,00	0,01	0,00	0,11
Mayo	-0,16	-0,24	0,07	-0,22	0,00	0,00	-0,02	-0,10	0,00
Junio	-0,62	-1,20	-0,12	0,16	0,00	0,00	-0,27	-0,24	0,10
Julio	-0,35	-0,75	0,00	0,03	0,00	0,00	0,24	0,00	0,00
Agosto	0,52	0,99	0,00	0,21	0,00	0,00	-0,01	0,00	0,00
Setiembre	0,86	1,64	-0,04	0,27	0,00	0,00	-0,05	0,00	0,00
Octubre	0,12	0,03	0,00	0,75	0,00	0,00	-0,22	0,00	0,00
Noviembre	-1,65	-3,17	0,00	-0,29	-0,78	0,00	0,36	-0,11	0,00
Diciembre	0,35	0,44	0,00	0,03	0,04	0,08	1,43	0,00	-0,13
2007									
Enero	-0,04	0,24	0,00	0,07	0,03	0,00	-1,73	0,01	0,00
Febrero	-0,50	-1,08	0,46	0,02	0,14	0,00	-0,31	0,06	0,35
Marzo	0,98	1,97	0,00	0,26	0,00	0,00	-0,51	0,21	0,00
Abril	0,72	1,44	0,00	-0,37	0,00	0,00	0,46	0,28	0,00
Mayo	0,90	0,96	0,00	2,65	-0,40	0,00	0,06	0,04	0,00
Junio	1,14	1,67	0,00	1,66	0,00	0,00	0,18	0,00	0,01
Julio	1,13	2,07	0,15	0,04	0,01	0,27	0,47	-0,16	0,42
Agosto	0,04	-0,07	0,15	0,15	0,90	0,28	-0,32	-0,07	0,60
Septiembre	0,96	1,89	0,07	0,02	-0,28	0,25	-0,13	-0,04	-0,02
Octubre	0,48	0,95	0,03	-0,01	-0,55	0,10	-0,05	-0,22	0,10
Noviembre	0,31	0,51	0,00	0,10	0,10	0,60	0,06	0,00	0,16
Diciembre	1,13	1,67	0,14	0,02	0,47	-0,04	2,50	0,00	0,16
2008									
Enero	0,06	0,20	0,13	0,01	0,19	0,49	-1,65	0,00	0,00
Febrero	0,96	1,78	0,20	-0,01	0,12	0,02	0,06	0,05	0,01
Marzo	1,83	3,12	0,07	0,48	0,16	0,00	0,23	1,38	0,15
Abril	1,08	2,03	0,01	0,06	0,09	0,07	-0,47	0,00	0,50
Mayo	0,67	1,28	0,03	-0,33	-0,01	-0,70	0,33	0,00	0,21
Junio	0,72	0,57	0,06	2,41	0,22	0,61	-0,03	0,02	0,53
Julio	0,74	0,94	0,04	0,78	0,51	0,56	0,53	0,16	0,50
Agosto	0,68	0,96	0,01	0,8	1,02	0,03	-0,23	-0,14	0,43
Septiembre	0,44	0,62	0,09	-0,13	1,83	0,44	0,04	0,38	0,43
Octubre	0,37	0,26	0,35	0,80	1,06	0,37	0,05	0,48	0,42
Noviembre	-0,09	-0,57	0,09	1,05	0,49	0,68	-0,15	0,00	0,62
Diciembre	0,06	-0,02	0,13	-0,13	0,90	0,07	0,44	-0,14	0,27
2009									
Enero	-0,40	0,00	0,74	-2,44	0,60	-0,21	-0,91	-0,14	0,03
Febrero	-0,90	-0,77	-0,04	-3,28	0,93	-0,19	-0,22	0,28	-0,07
Marzo	0,87	1,44	0,14	0,20	0,19	0,14	-0,28	1,19	0,04
Abril	0,06	0,06	0,36	-0,20	0,07	0,68	0,01	0,01	0,17
Mayo	-0,34	-0,75	0,08	0,02	0,76	0,20	-0,07	0,36	0,49
Junio	-0,18	-1,07	0,02	2,28	1,03	-0,04	0,16	-0,07	0,36
Julio	0,03	0,48	-0,03	-0,06	0,31	0,14	0,24	0,1	0,31

Fuente: INEI- Dirección Técnica de Indicadores Económicos- Oficina Departamental de Estadística e Informática de Ancash- Huaraz

19.17 CIUDAD DE CHIMBOTE: VARIACION PORCENTUAL ACUMULADA DEL INDICE DE PRECIOS AL CONSUMIDOR, POR GRANDES GRUPOS DE CONSUMO, 2000- Junio 2009

Año y Mes	Variación Indice General	Grandes Grupos de Consumo							
		Alimentos y Bebidas	Vestido y Calzado	Alq. Viv., Combust. y Electric.	Muebles, Enseres y Mant. Viv.	Cuid., Cons. de la Salud y Serv. Méd.	Transp. y Comunic.	Esparc., Div., y Enseñanza	Otros Bienes y Servicios
2000									
Enero	0,1	-0,2	1,1	13,6	0,0	1,6	13,3	1,5	1,6
Febrero	0,3	0,2	0,3	1,7	0,2	0,5	-0,8	0,2	0,1
Marzo	0,8	1,0	1,4	1,7	0,2	0,5	-1,2	2,1	0,1
Abril	1,6	2,2	1,9	2,3	0,2	0,5	-0,9	2,1	0,1
Mayo	1,6	1,9	2,0	3,0	1,1	1,5	-0,9	2,1	0,4
Junio	1,6	1,5	2,3	3,5	2,1	1,7	-0,9	2,2	1,1
Julio	1,9	1,4	3,7	3,5	3,3	4,4	-0,1	2,3	1,8
Agosto	2,8	2,9	3,7	4,2	3,4	4,4	-0,5	2,3	2,6
Setiembre	4,0	5,0	3,7	4,6	3,4	4,4	-0,5	2,3	4,0
Octubre	4,4	5,0	3,7	6,5	3,4	5,7	-0,2	2,3	4,7
Noviembre	4,9	4,4	3,7	10,8	3,5	5,7	2,9	2,3	4,7
Diciembre	5,2	3,7	4,6	14,9	3,5	7,2	3,8	2,3	4,7
2001									
Enero	0,1	0,0	0,0	0,7	0,0	0,0	0,0	0,0	0,0
Febrero	0,1	0,0	0,0	1,2	0,0	0,0	0,1	-0,5	0,0
Marzo	0,4	0,1	1,2	1,6	0,0	0,1	0,1	0,0	0,0
Abril	0,6	1,1	1,2	-1,8	0,3	0,2	0,2	2,0	0,0
Mayo	0,4	1,0	1,6	-0,3	0,6	0,3	0,3	2,7	0,0
Junio	0,5	1,2	1,8	-2,9	0,6	0,6	0,4	2,4	0,0
Julio	0,4	1,0	1,8	-3,4	0,6	0,6	0,3	2,3	0,0
Agosto	0,2	1,3	1,8	-5,6	0,8	0,6	0,2	2,2	0,0
Setiembre	0,2	1,6	2,0	-5,5	0,8	0,6	0,0	2,2	0,0
Octubre	0,3	2,2	2,0	-7,8	0,9	0,6	-0,1	2,0	0,1
Noviembre	-0,7	1,2	2,0	-11,5	0,9	0,6	-0,2	2,0	0,1
Diciembre	-1,1	-0,3	0,2	-11,4	0,9	0,0	-0,2	-0,4	0,1
2002									
Enero	-0,7	-1,0	0,0	-0,8	0,0	0,0	-0,5	0,0	0,0
Febrero	-1,0	-1,7	0,0	-0,7	0,0	0,0	-0,4	0,0	0,0
Marzo	-0,4	-0,5	0,0	-0,7	0,0	0,0	-0,4	0,0	0,0
Abril	0,8	1,2	0,0	1,9	0,2	0,0	-0,1	0,6	0,0
Mayo	1,3	2,0	0,0	2,3	0,3	0,0	-0,1	0,6	0,0
Junio	0,8	1,1	0,0	2,6	0,3	0,0	-0,7	0,6	0,0
Julio	1,5	2,0	1,3	2,7	0,6	0,0	-0,6	0,8	0,0
Agosto	1,0	1,0	1,3	2,7	0,6	0,0	-0,6	0,8	0,0
Setiembre	2,1	1,7	1,3	9,5	1,2	0,0	-0,6	1,1	0,0
Octubre	2,4	2,2	1,3	9,4	1,2	0,0	-0,7	1,1	0,0
Noviembre	1,9	0,0	1,3	15,0	0,7	0,0	-0,7	1,1	0,0
Diciembre	1,5	-0,8	1,3	15,2	0,1	0,0	-0,8	0,8	0,0
2003									
Enero	-0,1	-0,7	0,3	0,9	0,1	3,8	0,0	-0,1	0,0
Febrero	0,8	-0,7	0,3	2,2	0,1	3,8	7,8	-0,1	0,0
Marzo	1,9	0,6	1,3	4,1	0,3	3,8	8,2	0,5	0,0
Abril	2,2	1,0	1,3	4,3	1,5	3,8	8,2	0,6	0,4
Mayo	2,2	0,9	1,3	4,3	1,5	3,8	8,0	1,3	0,5
Junio	1,9	0,5	1,3	3,7	1,5	3,8	7,9	1,2	0,5
Julio	1,9	0,8	1,3	2,5	1,6	3,8	7,8	1,1	0,5
Agosto	1,7	-0,2	1,9	3,0	1,9	9,9	9,4	1,1	-2,0
Setiembre	2,3	0,3	1,9	5,7	1,9	9,9	9,6	1,1	-2,0
Octubre	2,9	1,3	1,9	6,4	2,0	9,9	9,6	1,2	-2,0
Noviembre	3,2	2,0	1,9	6,2	2,0	9,9	9,6	1,2	-2,0
Diciembre	4,4	2,7	3,3	10,9	2,0	9,9	10,6	1,2	-2,0
2004									
Enero	-0,4	-0,8	0,0	0,4	0,0	0,0	-0,8	0,0	0,0
Febrero	0,9	1,8	0,0	0,4	0,2	0,0	-0,8	-0,1	0,3
Marzo	2,3	4,5	0,8	0,4	0,2	0,0	-0,8	0,1	0,3
Abril	3,0	5,8	2,2	1,0	0,2	0,0	-0,7	0,3	-1,8
Mayo	4,0	7,8	2,3	1,4	0,3	0,0	-0,7	0,4	-1,8
Junio	4,8	9,2	2,3	1,6	0,3	2,4	-0,7	0,4	-2,2
Julio	5,3	10,3	2,3	2,1	0,3	2,4	-0,7	0,4	-3,4
Agosto	4,5	8,5	2,3	2,5	0,3	2,4	-0,6	0,4	-3,4
Setiembre	4,7	8,7	2,3	3,2	0,3	2,4	-0,5	0,0	-3,4
Octubre	5,5	9,1	2,3	7,0	0,3	2,4	-0,4	0,3	-3,4
Noviembre	5,5	8,5	2,3	9,0	0,3	2,4	-0,3	0,3	-3,4
Diciembre	5,7	8,9	2,3	8,7	0,3	2,4	0,2	0,3	-3,4

Continua.....

19.17 CIUDAD DE CHIMBOTE: VARIACION PORCENTUAL ACUMULADA DEL INDICE DE PRECIOS AL CONSUMIDOR, POR GRANDES GRUPOS DE CONSUMO, 2000- Junio 2009

Conclusión ...

Año y Mes	Variación Indice General	Grandes Grupos de Consumo							
		Alimentos y Bebidas	Vestido y Calzado	Alq. Viv., Combust. y Electric.	Muebles, Enseres y Mant. Viv.	Cuid., Cons. de la Salud y Serv. Méd.	Transp. y Comunic.	Esparc., Div., y Enseñanza	Otros Bienes y Servicios
2005									
Enero	-0,6	-0,9	0,0	-0,3	-0,3	0,0	-0,7	-1,0	0,7
Febrero	-1,7	-2,9	0,0	-0,3	-0,3	0,0	-0,7	-1,1	0,1
Marzo	-0,4	-1,2	0,1	1,9	-0,3	0,0	-0,5	-0,4	-0,1
Abril	-0,2	-0,7	0,1	1,9	-0,3	0,0	-1,1	-0,4	-0,1
Mayo	0,5	0,8	0,1	1,5	-0,3	0,0	-1,1	-0,4	-0,1
Junio	0,9	1,0	0,1	3,7	-0,1	0,0	-1,4	-0,4	0,3
Julio	0,9	1,3	0,1	2,6	0,0	0,0	-1,0	-1,1	0,3
Agosto	0,8	0,0	0,1	6,9	0,0	0,0	-1,2	-1,1	0,3
Setiembre	1,3	0,0	0,1	9,5	0,0	0,0	-1,2	-1,1	0,3
Octubre	1,0	-0,5	0,1	9,4	0,0	0,2	-1,2	-1,1	0,4
Noviembre	0,5	-1,5	0,1	9,3	0,0	0,1	-1,2	-0,6	0,5
Diciembre	0,9	0,0	0,0	9,0	0,0	-3,3	-1,0	-0,6	-1,0
2006									
Enero	0,3	0,6	0,0	0,2	0,1	-1,0	0,1	0,0	0,3
Febrero	0,8	1,4	0,1	0,2	0,1	-1,0	0,1	0,2	0,4
Marzo	1,1	2,0	0,7	0,1	0,1	-1,0	-0,4	0,8	1,0
Abril	1,6	2,8	0,7	0,7	0,1	-1,0	-0,4	0,8	1,1
Mayo	1,4	2,6	0,7	0,5	0,1	-1,0	-0,4	0,7	1,1
Junio	0,8	1,3	0,6	0,6	0,1	-1,0	-0,1	0,4	1,2
Julio	0,5	0,6	0,6	0,7	0,1	-1,0	-0,5	0,4	1,2
Agosto	1,0	1,6	0,6	0,9	0,1	-1,0	-0,6	0,4	1,2
Setiembre	1,8	3,2	0,6	1,2	0,1	-1,0	-0,6	0,4	1,2
Octubre	2,0	3,3	0,6	1,9	0,1	-1,0	-0,9	0,4	1,2
Noviembre	0,3	0,0	0,6	1,6	-0,7	-1,0	-0,5	0,3	1,2
Diciembre	0,6	0,4	0,6	1,6	-0,7	-1,0	0,9	0,3	1,1
2007									
Enero	0,0	0,2	0,0	0,1	0,0	0,0	-1,7	0,0	0,0
Febrero	-0,5	-0,8	0,5	0,1	0,2	0,0	-2,0	0,1	0,3
Marzo	0,4	1,1	0,5	0,3	0,2	0,0	-2,5	0,3	0,3
Abril	1,2	2,6	0,5	0,0	0,2	0,0	-2,1	0,6	0,3
Mayo	2,1	3,6	0,5	2,6	-0,2	0,0	-2,0	0,6	0,3
Junio	3,2	5,3	0,5	4,3	-0,2	0,0	-1,9	0,6	0,4
Julio	4,4	7,5	0,6	4,4	-0,2	0,3	-1,4	0,4	0,8
Agosto	4,4	7,4	0,8	4,5	0,7	0,6	-1,7	0,4	1,4
Septiembre	5,4	9,4	0,8	4,6	0,4	0,8	-1,8	0,3	1,4
Octubre	5,9	10,5	0,9	4,5	-0,2	0,9	-1,9	0,1	1,5
Noviembre	6,3	11,0	0,9	4,7	-0,1	1,5	-1,8	0,1	1,6
Diciembre	7,5	12,9	1,0	4,7	0,4	1,5	0,6	0,1	1,8
2008									
Enero	3,00	5,34	0,52	0,28	0,83	1,69	0,38	-0,34	1,60
Febrero	1,01	2,07	0,33	0,00	0,31	0,51	-1,59	0,05	0,60
Marzo	2,86	5,25	0,40	0,48	0,47	0,51	-1,36	1,43	0,75
Abril	3,98	7,39	0,41	0,54	0,56	0,58	-1,83	1,43	1,25
Mayo	4,68	8,76	0,44	0,21	0,55	-0,13	-1,50	1,43	1,47
Junio	5,43	9,38	0,50	2,63	0,78	0,48	-1,53	1,45	2,00
Julio	6,22	10,41	0,55	3,44	1,29	1,04	-1,01	1,61	2,52
Agosto	6,94	11,48	0,56	4,27	2,33	1,07	-1,23	1,47	2,96
Septiembre	7,40	12,16	0,64	4,14	4,20	1,52	-1,19	1,85	3,40
Octubre	7,81	12,45	0,99	4,96	5,30	1,89	-1,14	2,34	3,84
Noviembre	7,71	11,82	1,08	6,07	5,81	2,58	-1,29	2,34	4,49
Diciembre	7,77	11,80	1,22	5,93	6,76	2,65	-0,86	2,19	4,77
2009									
Enero	1,06	1,26	1,42	-0,09	6,03	1,38	-0,76	0,43	2,23
Febrero	-1,30	-0,77	0,70	-5,64	1,53	-0,40	-1,13	0,14	-0,04
Marzo	-0,44	0,66	0,84	-5,46	1,73	-0,25	-1,40	1,33	0,00
Abril	-0,38	0,73	1,20	-5,65	1,79	0,42	-1,39	1,34	0,16
Mayo	-0,72	-0,03	1,28	-5,63	2,57	0,63	-1,46	1,70	0,66
Junio	-0,90	-1,10	1,30	-3,48	3,62	0,59	-1,31	1,63	1,02
Julio	-0,60	-0,62	1,27	-3,54	3,94	0,72	-1,06	1,73	1,34

Fuente: INEI- Dirección Técnica de Indicadores Económicos- Oficina Departamental de Estadística e Informática de Ancash- Huaraz

19.18 CIUDAD DE CHIMBOTE: VARIACION PORCENTUAL ANUAL DEL INDICE DE PRECIOS AL CONSUMIDOR, POR GRANDES GRUPOS DE CONSUMO, 2000- Junio 2009

Año y Mes	Variación Indice General	Grandes Grupos de Consumo							
		Alimentos y Bebidas	Vestido y Calzado	Alq. Viv., Combust. y Electric.	Muebles, Enseres y Mant. Viv.	Cuid., Cons. de la Salud y Serv. Méd.	Transp. y Comunic.	Esparc., Div., y Enseñanza	Otros Bienes y Servicios
2000									
Enero	5,0	0,6	1,8	21,3	2,0	5,5	14,3	6,5	4,7
Febrero	5,2	1,1	1,8	21,4	1,0	6,0	13,6	5,7	4,7
Marzo	5,4	1,8	2,9	20,9	0,8	3,9	13,2	6,6	3,2
Abril	5,3	2,2	3,3	19,5	0,7	3,5	13,3	4,7	1,9
Mayo	4,6	1,0	3,3	18,0	1,3	4,5	13,3	3,6	2,2
Junio	3,8	-0,1	3,2	16,5	1,9	3,4	13,2	3,5	2,5
Julio	3,8	-0,7	4,6	16,2	3,1	6,1	13,3	3,6	3,3
Agosto	4,1	1,7	4,5	13,0	3,0	5,4	6,7	3,5	3,8
Setiembre	4,4	3,0	4,5	12,2	4,0	5,3	2,4	3,5	5,2
Octubre	4,8	3,7	4,6	12,7	3,9	6,5	1,6	3,4	5,6
Noviembre	5,4	4,1	3,8	14,1	3,5	6,4	4,4	2,3	5,6
Diciembre	5,2	3,7	4,6	14,9	3,5	7,2	3,8	2,3	4,7
2001									
Enero	5,3	3,9	4,4	14,3	3,3	7,2	3,9	2,1	4,6
Febrero	5,1	3,5	4,4	14,4	3,3	6,6	4,7	1,6	4,6
Marzo	4,8	2,8	4,4	14,8	3,3	6,7	5,1	0,2	4,6
Abril	4,1	2,6	3,9	10,3	3,5	6,8	5,0	2,2	4,5
Mayo	4,0	2,8	4,2	8,3	2,9	5,9	5,1	2,8	4,3
Junio	4,1	3,3	4,1	7,9	1,9	5,9	5,1	2,5	3,6
Julio	3,7	3,3	2,7	7,3	0,8	3,2	4,2	2,3	2,8
Agosto	2,6	2,1	2,7	4,1	0,9	3,2	4,5	2,2	2,0
Setiembre	1,6	0,3	2,9	3,9	0,9	3,2	4,4	2,2	0,7
Octubre	1,2	0,9	2,8	-0,5	1,0	2,0	3,9	2,0	0,1
Noviembre	-0,4	0,5	2,8	-8,3	0,9	2,0	0,6	2,0	0,1
Diciembre	-1,1	0,9	2,0	-13,9	0,9	0,6	0,2	2,0	0,1
2002									
Enero	-1,9	-0,2	1,9	-15,2	0,9	0,6	-0,3	2,0	0,1
Febrero	-2,3	-0,8	1,9	-15,5	0,9	0,6	-0,3	2,5	0,1
Marzo	-1,9	0,3	0,8	-15,9	0,9	0,5	-0,3	2,0	0,1
Abril	-0,9	0,9	0,8	-10,6	0,9	0,4	-0,1	0,6	0,1
Mayo	-0,3	1,8	0,4	-9,3	0,6	0,2	-0,2	0,0	0,1
Junio	-0,9	0,7	0,2	-9,1	0,6	0,0	-0,9	0,2	0,1
Julio	-0,1	1,9	1,5	-8,5	1,0	0,0	-0,7	0,5	0,1
Agosto	-0,4	0,6	1,5	-6,4	0,7	0,0	-0,6	0,6	0,1
Setiembre	0,6	0,9	1,3	-0,2	1,2	0,0	-0,4	0,9	0,1
Octubre	0,9	0,9	1,3	2,2	1,2	0,0	-0,3	1,1	0,0
Noviembre	1,5	-0,3	1,3	12,0	0,7	0,0	-0,2	1,1	0,0
Diciembre	1,5	-0,8	1,3	15,2	0,1	0,0	-0,8	0,8	0,0
2003									
Enero	2,1	-0,4	1,6	17,2	0,2	3,8	-0,3	0,6	0,0
Febrero	3,3	0,2	1,6	18,6	0,2	3,8	7,4	0,7	0,0
Marzo	3,8	0,3	2,5	20,8	0,4	3,8	7,7	1,3	0,0
Abril	2,8	-1,0	2,5	17,9	1,3	3,8	7,4	0,7	0,4
Mayo	2,3	-1,9	2,5	17,4	1,2	3,8	7,2	1,5	0,5
Junio	2,5	-1,4	2,5	16,4	1,2	3,8	7,8	1,4	0,5
Julio	1,9	-2,0	1,3	15,0	1,0	3,8	7,6	1,1	0,5
Agosto	2,2	-2,0	1,9	15,5	1,3	9,9	9,2	1,1	-2,0
Setiembre	1,6	-2,1	1,9	11,1	0,8	9,9	9,4	0,8	-2,0
Octubre	2,0	-1,6	1,9	11,9	0,9	9,9	9,4	0,9	-2,0
Noviembre	2,8	1,2	1,9	6,3	1,5	9,9	9,4	0,9	-2,0
Diciembre	4,4	2,7	3,3	10,9	2,0	9,9	10,6	1,2	-2,0
2004									
Enero	4,0	2,6	3,0	10,3	1,9	5,9	9,6	1,4	-2,0
Febrero	4,4	5,3	3,0	8,9	2,1	5,9	1,8	1,2	-1,7
Marzo	4,8	6,7	2,9	6,9	1,9	5,9	1,5	0,8	-1,7
Abril	5,2	7,6	4,4	7,3	0,8	5,9	1,5	0,9	-4,1
Mayo	6,3	9,7	4,4	7,8	0,9	5,9	1,7	0,3	-4,2
Junio	7,4	11,6	4,4	8,6	0,9	8,4	1,8	0,4	-4,7
Julio	7,9	12,3	4,4	10,4	0,8	8,4	1,9	0,5	-5,8
Agosto	7,3	11,6	3,7	10,3	0,5	2,4	0,4	0,5	-3,4
Setiembre	6,9	11,3	3,7	8,3	0,5	2,4	0,3	0,5	-3,4
Octubre	7,0	10,5	3,7	11,5	0,3	2,4	0,5	0,3	-3,4
Noviembre	8,7	9,2	3,7	13,8	0,3	2,4	0,6	0,3	-3,4
Diciembre	5,7	8,9	2,3	8,7	0,3	2,4	0,2	0,3	-3,4

Continúa …

19.18 CIUDAD DE CHIMBOTE: VARIACION PORCENTUAL ANUAL DEL INDICE DE PRECIOS AL CONSUMIDOR, POR GRANDES GRUPOS DE CONSUMO, 2000- Junio 2009

Conclusión …

Año y Mes	Variación Indice General	Grandes Grupos de Consumo							
		Alimentos y Bebidas	Vestido y Calzado	Alq. Viv., Combust. y Electric.	Muebles, Enseres y Mant. Viv.	Cuid., Cons. de la Salud y Serv. Méd.	Transp. y Comunic.	Esparc., Div., y Enseñanza	Otros Bienes y Servicios
2005									
Enero	5,5	8,7	2,3	8,0	0,1	2,4	0,4	-0,7	-2,7
Febrero	3,0	3,8	2,3	7,9	-0,1	2,4	0,4	-0,8	-3,5
Marzo	2,9	2,9	1,5	10,3	-0,1	2,4	0,5	-0,1	-3,7
Abril	2,4	2,1	0,1	9,7	-0,1	2,4	-0,1	-0,4	-1,7
Mayo	2,1	1,8	0,1	8,9	-0,3	2,4	-0,1	-0,4	-1,7
Junio	1,8	0,8	0,1	11,1	-0,1	0,0	-0,5	-0,4	-0,9
Julio	1,2	0,0	0,1	9,2	0,0	0,0	-0,1	-1,2	0,3
Agosto	2,0	0,3	0,1	13,4	0,0	0,0	-0,3	-1,2	0,3
Setiembre	2,2	0,2	0,1	15,3	0,0	0,0	-0,5	-1,2	0,3
Octubre	1,2	-0,7	0,1	11,2	0,0	0,2	-0,6	-1,1	0,4
Noviembre	0,7	-1,2	0,1	9,1	0,0	0,1	-0,1	-0,6	0,5
Diciembre	0,9	-0,4	0,0	9,0	0,0	-3,3	-1,0	-0,6	-1,0
2006									
Enero	1,8	1,1	0,0	9,6	0,4	-4,3	-0,3	0,4	-1,5
Febrero	3,3	4,1	0,1	9,6	0,4	-4,3	-0,3	0,7	-0,8
Marzo	2,4	2,9	0,6	7,1	0,4	-4,3	-1,0	0,5	0,1
Abril	2,7	3,1	0,6	7,8	0,4	-4,3	-0,4	0,5	0,2
Mayo	1,8	1,4	0,7	7,9	0,4	-4,3	-0,4	0,4	0,2
Junio	0,7	-0,1	0,6	5,8	0,2	-4,3	-0,4	0,2	-0,1
Julio	0,4	-1,1	0,6	7,0	0,1	-4,3	-0,6	0,9	-0,1
Agosto	1,0	1,2	0,6	2,9	0,1	-4,3	-0,4	0,9	-0,1
Setiembre	1,4	2,8	0,5	0,7	0,1	-4,3	-0,5	0,9	-0,1
Octubre	1,8	3,4	0,5	1,5	0,1	-4,5	-0,7	0,9	-0,2
Noviembre	0,6	1,1	0,5	1,3	-0,6	-4,4	-0,3	0,3	-0,3
Diciembre	0,6	0,4	0,6	1,6	-0,7	-1,0	0,9	0,3	1,1
2007									
Enero	0,3	0,1	0,6	1,4	-0,7	0,1	-0,9	0,3	0,8
Febrero	-0,7	-1,8	1,0	1,5	-0,6	0,1	-1,2	0,2	1,1
Marzo	0,0	-0,5	0,4	1,8	-0,6	0,1	-1,2	-0,2	0,4
Abril	0,2	0,2	0,4	1,1	-0,6	0,1	-0,8	0,1	0,3
Mayo	1,3	1,4	0,3	3,8	-1,0	0,1	-0,7	0,3	0,3
Junio	3,1	4,4	0,4	5,3	-1,0	0,1	-0,2	0,5	0,2
Julio	4,6	7,3	0,6	5,3	-1,0	0,4	0,0	0,3	0,7
Agosto	4,1	6,2	0,7	5,3	-0,1	0,6	-0,2	0,3	1,3
Septiembre	4,2	6,5	0,8	5,0	-0,4	0,9	-0,3	0,2	1,2
Octubre	4,6	7,4	0,9	4,2	-0,9	1,0	-0,1	0,0	1,3
Noviembre	6,6	11,5	0,9	4,6	0,0	1,6	-0,4	0,1	1,5
Diciembre	7,5	12,9	1,0	4,7	0,4	1,5	0,6	0,1	1,8
2008									
Enero	7,57	12,93	1,13	4,61	0,57	1,97	0,73	0,09	2,39
Febrero	9,15	16,19	0,87	4,58	0,55	1,99	1,10	0,08	2,05
Marzo	10,07	17,50	0,94	4,81	0,71	1,99	1,86	1,25	2,20
Abril	10,46	18,18	0,95	5,26	0,80	2,06	0,92	0,97	2,71
Mayo	10,21	18,56	0,99	2,20	1,20	1,35	1,19	0,93	2,93
Junio	9,76	17,27	1,05	2,96	1,42	1,96	0,88	0,95	3,46
Julio	9,34	15,98	0,94	3,72	1,93	2,25	1,03	1,27	3,54
Agosto	10,04	17,18	0,80	4,40	2,05	1,99	1,12	1,21	3,37
Septiembre	9,47	15,71	0,82	4,25	4,22	2,19	1,29	1,63	3,83
Octubre	9,36	14,92	1,13	5,03	5,90	2,46	1,40	2,34	4,17
Noviembre	8,93	13,68	1,22	6,09	6,31	2,53	1,18	2,34	4,65
Diciembre	7,77	11,80	1,22	5,93	6,76	2,65	-0,86	2,19	4,77
2009									
Enero	7,29	11,49	1,84	3,34	7,19	1,94	-0,12	2,05	4,18
Febrero	5,31	8,69	1,59	-0,04	8,06	1,72	-0,39	2,29	4,10
Marzo	4,31	6,92	1,67	-0,33	8,10	1,87	-0,90	2,10	3,99
Abril	3,25	4,86	2,02	-0,59	8,08	2,49	-0,42	2,10	3,65
Mayo	2,22	2,76	2,06	-0,25	8,91	3,42	-0,82	2,47	3,94
Junio	1,30	1,09	2,02	-0,38	9,78	2,76	-0,63	2,37	3,76
Julio	0,86	0,62	1,94	-1,21	9,56	2,32	-0,91	2,31	3,56

Fuente: INEI- Dirección Técnica de Indicadores Económicos- Oficina Departamental de Estadística e Informática de Ancash- Huaraz

19.19 CIUDAD DE CHIMBOTE: PRECIOS PROMEDIO MENSUAL DE LOS PRINCIPALES PRODUCTOS QUE COMPONEN LA CANASTA FAMILIAR DEL INDICE DE PRECIOS AL CONSUMIDOR, DICIEMBRE 2007- JULIO 2009

(Nuevos Soles)

Principales Productos	Unidad de Medida	2007	2008												2009						
		Dic	Ene.	Feb.	Mar	Abr	May	Jun	Jul	Ago	Sep	Oct	Nov	Dic	Ene.	Feb.	Mar	Abr	May	Jun	Jul
Arroz Corriente	Kilo	2,67	2,82	2,80	2,85	2,95	3,18	3,32	3,24	2,96	2,78	2,72	2,70	2,65	2,51	2,50	2,41	2,40	2,40	2,30	2,10
Arroz Superior	Kilo	3,25	3,38	3,39	3,40	3,48	3,56	3,73	4,01	4,24	4,49	4,49	4,50	4,50	4,20	4,20	4,20	4,28	4,28	4,17	3,64
Avena a Granel	Kilo	4,28	4,35	4,35	4,35	4,35	4,35	4,38	4,39	4,40	4,40	4,40	4,40	4,40	4,40	4,40	4,40	4,40	4,40	4,39	4,40
Maíz Blanco Cancha	Kilo	3,26	3,32	3,36	3,54	3,50	3,50	3,86	3,93	3,93	4,23	4,30	4,41	4,42	4,54	4,47	4,66	4,67	4,74	4,74	4,71
Maíz Pelado Mote	Kilo	3,42	3,48	3,54	3,60	3,61	3,65	3,70	3,77	4,06	4,23	4,30	4,27	4,39	4,60	4,64	4,66	4,70	4,75	4,80	4,91
Trigo Grano Entero	Kilo	1,53	1,58	1,73	1,79	1,90	2,04	2,05	2,09	2,23	2,24	2,46	2,48	2,48	2,66	2,59	2,52	2,48	2,63	2,55	2,38
Trigo Pelado Mote	Kilo	3,15	3,15	3,24	3,20	3,33	3,40	3,41	3,45	3,44	3,60	3,76	3,70	3,73	4,01	4,03	4,21	4,25	4,33	4,51	4,63
Cebada Entera	Kilo	1,57	1,58	1,68	1,74	1,88	1,95	1,99	2,35	2,57	2,51	2,14	2,11	2,20	2,25	2,17	2,05	2,11	2,14	2,03	2,03
Quinua Entera	Kilo	4,14	4,03	4,00	4,00	4,16	4,45	5,29	7,00	7,41	7,50	8,00	8,25	8,34	8,18	8,88	9,39	9,02	9,16	9,28	9,59
Har. Maíz Chochoca	Kilo	3,08	3,05	3,09	3,10	3,15	3,23	3,26	3,31	3,31	3,63	3,64	3,70	3,70	3,79	3,71	3,81	3,85	3,91	3,97	3,96
Har. Trigo Envasada	Kilo	4,64	4,68	4,66	4,68	4,69	4,73	4,73	4,73	4,73	4,73	4,73	4,70	4,70	4,73	4,74	4,61	4,47	4,44	4,46	4,49
Semola a Granel	Kilo	2,98	3,00	3,00	3,05	3,11	3,20	3,20	3,20	3,21	3,39	3,39	3,39	3,40	3,43	3,48	3,49	3,45	3,45	3,38	3,41
Fideos a Granel	Kilo	3,60	3,40	3,40	3,60	3,60	3,60	3,60	3,60	3,60	3,60	3,60	3,60	3,60	3,60	3,60	3,60	3,60	3,60	3,60	3,60
Fideos Tallarin Env.	Kilo	4,00	4,33	4,30	4,38	4,30	4,28	4,28	4,23	4,23	4,23	4,29	4,28	4,28	4,27	4,23	4,28	4,30	4,27	4,28	4,27
Carne de Carnero	Kilo	9,90	9,97	10,21	11,00	11,63	11,31	11,81	12,83	13,46	13,81	13,72	13,59	13,94	13,35	13,11	13,19	12,32	12,81	12,31	12,00
Carne de Chancho	Kilo	7,88	7,98	7,84	8,05	8,37	8,45	8,74	8,78	8,73	8,79	9,27	9,57	10,08	10,12	9,87	9,87	9,52	9,64	9,86	9,85
Pellejo de Chancho	Kilo	6,00	6,00	6,00	6,22	6,13	6,00	6,00	7,20	7,59	7,78	7,94	7,97	8,22	8,56	8,44	8,13	8,13	8,00	8,00	8,00
Corte Unico de Res	Kilo	8,68	8,72	8,62	8,98	8,98	8,87	8,80	8,77	8,83	8,70	9,12	9,58	9,92	10,08	9,94	9,85	9,91	10,00	9,95	9,90
Res Bisteck Asado	Kilo	13,00	13,00	13,00	13,44	13,34	13,00	13,59	13,84	14,00	14,00	14,00	14,00	14,00	14,13	14,69	14,94	15,00	15,00	15,00	15,00
Gallina Eviscerada	Kilo	11,75	10,44	11,07	11,19	11,56	11,53	11,91	11,60	11,84	11,44	11,09	11,72	12,28	12,08	12,27	13,33	13,63	13,47	13,69	12,71
Pollo Eviscerado	Kilo	6,50	6,10	6,79	7,65	6,93	7,05	7,28	7,07	7,48	7,12	7,30	7,05	7,28	7,16	7,20	7,60	6,62	7,75	6,98	7,59
Higado de Res	Kilo	7,62	7,67	7,66	7,65	8,21	8,52	8,36	8,40	8,41	8,30	8,70	8,90	8,87	9,05	8,80	8,94	8,84	8,82	8,89	8,94
Mondongo de Res	Kilo	6,65	6,81	6,94	7,00	6,97	7,31	7,33	7,47	7,66	7,44	7,80	7,97	8,06	8,31	8,00	8,00	8,00	8,00	8,00	8,00
Caballa Fresca	Kilo	4,07	3,42	2,96	3,00	3,59	3,97	4,11	4,40	4,83	5,33	5,43	5,13	5,20	3,89	3,30	4,37	5,12	4,11	4,96	4,94
Cachema o Ayanque	Kilo	8,64	8,89	9,80	9,56	9,60	10,00	9,88	9,67	10,00	10,00	9,73	9,78	9,85	9,20	9,36	9,50	10,56	10,00	10,00	10,00
Coco	Kilo	7,91	7,60	8,33	8,08	8,50	8,78	8,29	8,67	8,91	8,85	9,08	8,30	8,00	7,86	8,40	8,40	8,83	8,42	9,93	10,00
Jurel	Kilo	4,69	3,44	2,86	3,11	4,97	4,65	0,00	5,17	5,43	5,56	5,73	5,81	5,83	5,04	3,80	5,24	5,45	4,81	5,28	5,50
Lorna	Kilo	3,50	3,28	3,50	2,63	3,00	3,20	0,00	3,50	4,00	4,05	3,94	3,81	4,00	3,25	3,33	4,00	3,75	3,00	3,00	3,78
Choros	Kilo	5,75	5,90	5,62	6,15	5,35	5,10	5,21	5,29	5,08	5,52	4,56	4,61	4,38	5,55	5,22	4,80	5,70	5,63	4,50	3,97
Huevos a Granel	Kilo	4,11	3,85	3,86	4,39	4,72	4,96	5,02	5,16	5,06	5,04	5,02	5,17	5,29	4,32	4,71	4,96	5,51	5,47	5,27	5,14
Leche Evaporada	Kilo	2,49	2,53	2,53	2,53	2,58	2,60	2,69	2,70	2,70	2,70	2,70	2,70	2,70	2,70	2,70	2,61	2,60	2,60	2,59	2,57

Continúa...

19.19 CIUDAD DE CHIMBOTE: PRECIOS PROMEDIO MENSUAL DE LOS PRINCIPALES PRODUCTOS QUE COMPONEN LA CANASTA FAMILIAR DEL INDICE DE PRECIOS AL CONSUMIDOR, DICIEMBRE 2007- JULIO 2009

(Nuevos Soles)

Principales Productos	Unidad de Medida	2007	2008												2009						
		Dic	Ene.	Feb.	Mar	Abr	May	Jun	Jul	Ago	Sep	Oct	Nov	Dic	Ene.	Feb.	Mar	Abr	May	Jun	Jul
Leche Fresca de Vaca	Kilo	1,48	1,48	1,48	1,49	1,50	1,50	1,50	1,55	1,60	1,60	1,60	1,60	1,60	1,64	1,70	1,70	1,70	1,70	1,70	1,68
Aceite Vegetal Env.	Kilo	5,92	6,47	6,94	7,56	7,79	7,78	7,78	7,78	7,78	7,78	7,63	7,43	7,32	6,78	6,37	6,41	6,40	6,40	6,41	6,46
Margarina a Granel	Kilo	8,00	8,00	8,00	8,00	8,00	8,00	8,00	8,00	8,00	8,60	8,70	8,70	8,68	8,75	8,48	8,50	8,51	8,55	8,55	9,26
Aji Rocoto	Kilo	3,64	3,69	4,02	3,73	3,79	4,73	4,98	5,17	4,38	3,47	4,28	4,50	4,81	5,27	5,80	4,73	6,17	7,45	7,18	8,61
Aji Escabeche	Kilo	6,88	6,19	4,73	3,50	2,89	4,81	5,86	5,76	5,06	4,65	3,99	3,54	3,48	3,09	2,99	3,52	3,57	3,89	3,36	2,85
Ajo Entero	Kilo	6,40	6,44	6,81	6,53	6,13	6,43	7,38	6,94	6,81	6,63	7,53	7,63	7,25	7,31	8,69	9,13	10,39	10,50	10,44	11,44
Apio	Kilo	1,22	1,26	1,37	1,80	1,98	2,12	1,87	2,01	2,00	1,82	1,78	1,68	1,71	1,73	2,23	2,00	2,01	1,67	1,72	2,13
Cebolla Roja Cabeza	Kilo	1,14	1,25	1,48	1,97	2,35	2,66	2,01	1,90	1,93	1,85	1,81	1,80	2,00	2,39	2,52	2,80	2,95	2,09	2,16	2,51
Cebolla China	Kilo	1,43	1,56	1,92	2,05	2,27	3,08	3,02	1,93	1,95	2,43	2,16	1,86	2,20	2,77	2,65	2,04	2,35	2,04	2,03	2,02
Choclo Criollo	Kilo	1,68	1,68	2,45	3,10	3,14	2,81	0,00	2,63	2,53	2,88	2,67	2,73	3,15	3,24	3,24	3,24	3,24	2,83	2,69	3,29
Arveja Verde Amer	Kilo	2,04	2,61	3,14	3,73	3,15	2,80	2,74	2,74	2,50	2,24	2,82	3,14	3,03	3,30	3,15	3,17	3,29	3,07	2,30	2,80
Haba Verde	Kilo	1,73	1,91	1,91	2,17	1,97	1,96	1,90	1,93	1,94	1,90	1,90	1,91	2,20	2,21	2,00	2,00	1,94	1,92	1,88	1,91
Vainita Verde Amer	Kilo	2,50	2,61	2,53	3,52	3,77	3,28	3,34	3,23	2,66	3,09	3,09	2,99	2,88	2,62	2,98	3,59	3,34	3,33	2,85	3,16
Tomate Italiano	Kilo	1,75	1,85	1,92	2,95	3,96	3,91	3,50	3,02	2,64	1,91	1,82	1,80	1,79	2,15	2,54	2,64	2,00	1,82	1,96	2,04
Zanahoria	Kilo	0,92	1,05	1,20	1,40	1,54	1,77	1,80	1,66	1,53	1,42	1,39	1,16	1,35	1,48	1,92	1,97	1,92	1,83	1,66	1,44
Zapallo Macre	Kilo	1,36	1,36	1,50	1,51	1,65	2,19	2,32	2,10	2,03	1,83	1,67	1,54	1,58	2,13	2,33	2,31	2,21	1,97	1,81	1,48
Betarraga	Kilo	1,33	1,49	1,66	2,21	2,32	2,46	2,29	2,22	2,05	1,98	1,77	1,83	1,84	1,69	1,74	1,81	2,19	1,64	1,74	1,85
Col Corazon	Kilo	0,84	0,81	1,04	1,00	1,10	1,50	1,76	1,66	1,32	1,24	0,98	1,03	1,27	1,33	1,18	1,26	1,64	1,44	1,38	1,28
Coliflor (s/hojas)	Kilo	2,10	2,35	2,86	3,15	2,83	2,73	2,92	3,58	3,24	2,93	2,41	2,67	2,71	3,07	3,15	3,36	2,86	2,70	2,80	2,41
Lechuga	Kilo	2,03	2,75	4,30	4,09	3,93	3,97	3,65	3,38	4,14	3,17	3,89	2,90	3,26	3,32	4,63	4,79	5,16	4,24	4,33	4,07
Pepinillo	Kilo	0,97	0,93	1,08	1,15	1,19	1,20	1,14	1,16	1,15	1,07	1,09	1,12	1,12	1,13	1,16	1,23	1,18	1,14	1,03	1,18
Poro	Kilo	1,58	1,96	2,21	2,35	2,52	3,05	2,75	2,71	2,67	2,85	2,44	2,48	2,59	2,33	2,63	2,73	3,11	2,60	2,68	2,77
Verdura Picada	Kilo	1,36	1,36	1,42	1,39	1,57	1,74	1,89	1,96	1,99	1,85	1,84	1,93	1,84	1,93	2,18	2,06	2,01	1,84	1,91	2,00
Limón	Kilo	2,90	2,57	2,65	2,44	2,49	2,35	2,24	2,85	4,58	6,00	5,32	3,20	2,80	2,67	2,68	2,77	3,08	2,73	2,50	2,94
Mandarina	Kilo	3,00	3,06	3,06	3,10	2,53	2,17	2,00	2,26	2,46	2,09	2,50	2,69	2,91	3,60	3,69	3,00	3,21	2,83	2,84	2,69
Naranja para Jugo	Kilo	1,35	1,55	1,52	1,65	1,49	1,32	1,21	1,13	1,10	1,11	1,07	1,14	1,10	1,45	1,43	1,58	1,49	1,52	1,40	1,20
Durazno	Kilo	6,60	5,94	5,94	4,47	4,87	5,73	5,87	6,40	7,44	6,63	5,91	5,88	5,50	5,57	5,40	4,18	4,84	5,80	5,63	7,00
Manzana Corriente	Kilo	1,42	1,68	1,68	1,82	1,83	1,89	1,95	2,25	2,21	2,21	2,11	2,06	1,96	1,84	1,52	1,74	1,95	2,29	2,15	2,44
Manzana Delicia	Kilo	2,84	3,03	3,27	2,65	0,00	2,54	2,42	2,75	3,07	2,91	2,77	2,79	2,64	2,45	2,06	2,10	2,44	2,59	2,50	2,50
Palta Criolla Corr.	Kilo	2,27	2,23	2,12	2,37	1,97	1,80	1,77	2,16	2,50	3,06	4,20	3,55	3,20	3,77	2,76	2,13	2,44	2,07	2,05	2,28
Papaya	Kilo	1,95	2,08	2,87	2,13	2,37	1,55	1,73	2,19	2,60	2,62	2,25	2,69	2,52	3,29	3,28	2,26	1,77	1,69	1,99	1,94
Plátano de Seda	Kilo	0,94	0,93	0,94	1,01	1,01	1,04	0,99	1,06	1,09	1,09	1,25	1,19	1,04	1,22	1,04	0,93	1,01	1,06	1,00	1,08

Continúa...

19.19 CIUDAD DE CHIMBOTE: PRECIOS PROMEDIO MENSUAL DE LOS PRINCIPALES PRODUCTOS QUE COMPONEN LA CANASTA FAMILIAR DEL INDICE DE PRECIOS AL CONSUMIDOR, DICIEMBRE 2007- JULIO 2009

(Nuevos Soles)

Conclusión

Principales Productos	Unidad de Medida	2007	2008												2009						
		Dic	Ene.	Feb.	Mar	Abr	May	Jun	Jul	Ago	Sep	Oct	Nov	Dic	Ene.	Feb.	Mar	Abr	May	Jun	Jul
Piña Trujillo	Kilo	1,45	1,70	2,18	2,11	2,17	1,79	1,90	2,10	1,82	2,35	2,22	1,89	1,61	1,60	2,13	2,46	2,57	1,88	2,02	2,32
Frijol Canario Seco	Kilo	4,02	4,20	4,44	4,58	4,69	5,22	5,31	5,53	5,42	5,39	5,21	5,35	5,33	5,47	5,42	5,45	5,52	6,03	6,06	5,40
Frijol Panamito Seco	Kilo	3,26	3,31	3,45	3,51	3,63	3,99	3,95	4,10	4,08	4,05	4,09	4,18	4,28	4,51	4,60	4,65	4,74	4,93	4,93	4,97
Arveja Seca Partida	Kilo	3,41	3,45	3,59	3,79	3,88	3,90	4,00	4,00	4,00	4,10	4,13	4,10	4,10	4,15	4,14	4,28	4,30	4,53	4,62	4,41
Lenteja	Kilo	3,86	3,94	4,08	3,94	4,10	4,10	4,09	4,10	4,08	4,10	4,10	4,10	4,13	4,28	4,26	4,20	4,30	4,95	5,00	5,43
Pallar	Kilo	4,54	4,55	4,75	5,15	4,79	4,75	4,90	5,10	5,08	5,20	5,18	5,36	5,38	5,40	4,94	4,69	4,70	5,04	5,10	5,21
Harina de arveja	Kilo	3,92	3,85	3,95	3,91	3,88	3,90	3,96	4,20	4,29	4,65	4,65	4,65	4,61	4,64	4,75	4,64	4,65	4,70	4,70	4,79
Camote amarillo	Kilo	1,65	1,76	1,87	1,64	1,71	1,44	1,33	1,46	1,53	1,68	1,51	1,35	1,22	1,31	1,30	1,27	1,31	1,25	1,18	1,11
Olluco	Kilo	2,38	3,07	3,38	3,52	3,24	3,13	2,51	2,64	2,86	3,29	3,49	3,63	3,46	3,41	2,76	3,10	3,09	2,51	2,39	2,63
Papa amarilla	Kilo	1,82	1,84	1,93	1,99	1,85	1,96	1,95	1,94	1,92	2,26	2,35	2,39	2,35	2,35	1,93	1,98	1,95	1,98	1,96	1,95
Papa Blanca	Kilo	1,14	1,16	1,17	1,21	1,19	1,28	1,35	1,41	1,43	1,71	1,79	1,84	1,74	1,73	1,43	1,57	1,56	1,46	1,42	1,34
Yuca blanca	Kilo	1,54	1,94	2,23	2,37	2,24	2,24	2,00	2,02	1,93	1,94	1,95	1,91	1,93	1,97	1,98	1,97	1,94	1,75	1,60	1,44
Azúcar blanca	Kilo	2,20	2,21	2,20	2,01	2,08	2,00	2,00	2,00	2,00	2,00	2,00	2,00	2,00	1,94	1,80	1,80	2,00	2,00	2,00	2,09
Azúcar Rubia	Kilo	1,77	1,76	1,59	1,48	1,58	1,57	1,53	1,48	1,56	1,52	1,49	1,50	1,49	1,43	1,40	1,40	1,65	1,70	1,78	1,81
Aceituna de Botija	Kilo	11,95	10,75	10,00	10,66	11,45	11,21	10,94	11,38	11,69	11,81	11,13	11,50	12,19	11,94	10,81	11,31	11,33	10,75	10,63	11,25
Sal yodada	Kilo	0,60	0,60	0,60	0,69	0,60	0,60	0,60	0,68	0,78	0,80	0,80	0,80	0,80	0,80	0,80	0,80	0,80	0,80	0,80	0,80

Fuente: INEI- Dirección Técnica de Indicadores Económicos- Oficina Departamental de Estadística e Informática de Ancash- Huaraz



XX SECTOR FINANCIERO

XX SECTOR FINANCIERO

En este capítulo, se presenta información sobre las principales variables del sector financiero.

Las fuentes de información para este sector son principalmente: el Banco Central de Reserva del Perú- Trujillo, y las Entidades Financieras del Departamento. En este capítulo se muestra de manera detallada los componentes de la liquidez del sistema financiero, así como del Sistema Bancario.

Se muestra el ahorro en el sistema financiero y el crédito destinado del sistema financiero.

Se detalla además información de las colocaciones de las empresas bancarias, cartera pesada y la morosidad de las entidades financieras.

20.1 DEPARTAMENTO DE ANCASH: CREDITO DEL SISTEMA FINANCIERO AL SECTOR PRIVADO, 2007

(Miles de Nuevos Soles)

Entidades Financieras	2007											
	Ene	Feb	Mar	Abr	May	Jun	Jul	Ago	Sep	Oct	Nov	Dic.
I. Sistema Bancario	**495 174**	**475 756**	**487 235**	**511 900**	**557 055**	**579 214**	**566 743**	**582 460**	**623 612**	**623 491**	**831 979**	**858 712**
Interbank	48 588	50 902	53 806	55 634	58 678	59 648	63 237	64 877	67 975	69 549	69 999	72 105
Continental	128 779	128 418	136 594	147 544	158 762	162 515	165 252	170 459	171 185	171 178	183 171	188 956
Crédito	207 171	180 406	177 931	185 209	207 115	222 017	205 839	214 294	245 862	242 714	426 608	437 043
Scotiabank	70 583	73 927	74 617	77 394	84 706	85 834	82 027	81 114	85 161	83 543	91 464	97 490
Trabajo	16 282	16 745	17 672	18 295	19 002	19 077	19 179	19 139	19 739	20 510	21 782	22 153
Mi Banco	23 765	25 358	26 615	27 824	28 792	30 123	31 209	32 573	33 690	35 998	38 956	40 965
II. Instituciones de Microfinanzas	**192 795**	**194 777**	**201 270**	**206 277**	**210 870**	**214 922**	**219 696**	**224 389**	**229 221**	**237 814**	**249 437**	**259 129**
Caja Rural Chavín	21 970	22 630	22 355	23 346	23 086	24 101	23 695	23 765	24 668	27 522	30 818	32 632
Caja Municipal del Santa	98 987	98 718	100 044	100 300	100 831	100 091	101 974	103 529	105 708	107 862	111 744	115 381
Caja Municipal de Piura	124	290	494	1 515	2 466	3 187	3 732	4 673	5 132	5 314	5 428	5 728
Edpyme Efectiva	2 815	2 929	3 055	3 136	3 824	4 016	4 336	4 411	4 524	4 595	4 709	5 092
Edpyme Edyficar	30 349	31 161	33 370	34 049	35 505	36 297	37 187	37 752	38 586	40 991	43 757	45 834
Caja Municipal de Trujillo	33 292	33 292	34 821	35 499	35 991	36 670	36 826	37 589	37 186	37 380	38 272	39 954
Caja Rural del Norte Perú	5 258	5 757	6 074	6 374	6 758	7 283	7 713	7 965	8 144	8 512	8 874	8 650
Caja Municipal Sullana	0	0	1 056	2 058	2 409	3 277	4 235	4 705	5 274	5 639	5 835	5 857
Total	**680 678**	**687 969**	**688 504**	**718 177**	**767 925**	**794 136**	**786 440**	**806 849**	**852 833**	**861 305**	**1 081 416**	**1 117 841**
En M/N	324 447	340 219	363 977	378 044	394 784	403 252	413 745	427 383	445 899	469 612	499 901	520 429
En M/E	356 231	347 750	324 528	340 133	373 141	390 884	372 695	379 462	406 934	391 693	581 514	597 412

Fuente: Superintendencia de Banca y Seguros

Elaboración: BCRP. Sede Regional Trujillo. Departamento de Estudios Económicos.

20.2 DEPARTAMENTO DE ANCASH: CREDITO DEL SISTEMA FINANCIERO AL SECTOR PRIVADO, 2008

(Miles de Nuevos Soles)

Entidades Financieras	2008											
	Ene	Feb	Mar	Abr	May	Jun	Jul	Ago	Sep	Oct	Nov	Dic.
I. Sistema Bancario	**921 016**	**887 976**	**885 856**	**938 508**	**960 074**	**1 017 669**	**1 007 985**	**1 045 480**	**1 043 607**	**983 982**	**1 136 153**	**1 162 785**
Interbank	73 584	74 495	75 392	76 379	76 834	78 116	78 995	76 840	77 623	79 082	79 416	79 758
Continental	185 818	188 921	193 811	214 600	222 261	238 349	240 533	249 095	255 910	261 233	261 254	263 313
Crédito	504 535	462 835	455 138	477 356	477 994	513 561	497 336	517 745	519 015	437 189	558 217	580 562
Scotiabank	92 369	94 736	92 240	97 154	105 948	104 619	103 476	106 112	108 530	118 081	120 812	118 500
Trabajo	21 947	22 123	22 972	23 905	24 818	25 883	26 359	27 353	8 302	8 342	30 796	31 283
Mi Banco	42 645	44 141	44 965	47 197	48 951	51 561	53 510	56 811	60 374	63 834	66 801	68 545
Azteca del Perú	118	725	1 338	1 907	2 856	3 619	4 367	5 064	5 719	6 425	7 182	7 865
Banco Financiero	0	0	0	0	412	1 961	3 409	6 460	8 134	9 796	11 675	12 959
II. Instituciones de Microfinanzas	**262 578**	**270 378**	**275 941**	**299 760**	**310 783**	**317 625**	**328 170**	**342 392**	**350 733**	**360 828**	**373 946**	**373 539**
Caja Rural Chavín	115 445	116 900	116 552	40 397	42 416	44 721	47 530	49 714	51 673	52 095	53 221	53 203
Caja Municipal del Santa	41 054	42 092	43 048	119 077	121 169	122 862	124 392	127 184	129 686	131 463	132 280	129 612
Caja Municipal de Piura	5 870	5 834	6 452	6 757	7 253	8 053	8 201	8 692	9 322	9 685	10 295	10 380
Edpyme Efectiva	6 079	6 159	6 305	4 638	4 925	4 886	5 279	5 426	5 484	5 511	5 563	5 839
Financiera Edyficar	33 833	35 433	37 134	55 558	57 692	57 002	60 534	62 770	63 651	66 249	69 353	72 275
Financiera TEC S.A.	0	0	0	0	0	0	0	2 902	2 917	3 042	3 212	3 544
Caja Municipal de Trujillo	8 045	8 029	7 814	57 283	60 196	62 138	64 010	66 609	68 486	71 117	76 793	75 595
Caja Nuestra Gente	47 122	50 548	53 016	7 657	7 586	7 255	6 872	6 834	6 834	7 764	7 904	7 487
Caja Municipal Sullana	4 946	4 843	4 840	7 086	7 814	8 655	8 914	9 665	9 780	10 367	11 246	11 078
Caja Señor de Luren	184	540	780	1 287	1 732	2 053	2 438	2 596	2900	3 535	4 079	4 526
Total												
En M/N	1 183 594	1 158 354	1 161 797	1 238 258	1 270 857	1 335 294	1 336 155	1 387 872	1 394 340	1 344 810	1 510 099	1 536 324 #
En M/E	648 486	597 226	571 810	610 000	614 970	645 645	615 961	640 121	643 637	613 111	370 924	398 813

Fuente: Superintendencia de Banca y Seguros

Elaboración: BCRP. Sede Regional Trujillo. Departamento de Estudios Económicos.

20.3 DEPARTAMENTO DE ANCASH: DEPÓSITOS Y OBLIGACIONES DEL SISTEMA FINANCIERO, 2007

(Saldo en miles de Nuevos Soles)

Entidades Financieras	2007											
	Ene	Feb	Mar	Abr	May	Jun	Jul	Ago	Sep	Oct	Nov	Dic
I. Sistema Bancario	**619 130**	**617 902**	**647 327**	**645 481**	**1 184 760**	**1 157 988**	**1 085 824**		**1 065 290**	**1 034 989**	**1 084 478**	**1 105 016**
A. Banco de la Nación	0	0	0	0	0	0	0	0	0	0	0	0
B. Empresas Bancarias	**619 130**	**617 902**	**647 327**	**645 481**	**1 184 760**	**1 157 988**	**1 085 824**	**1 090 548**	**1 065 290**	**1 034 989**	**1 084 478**	**1 105 016**
Interbank	33 264	32 207	33 471	37 018	38 839	36 797	37 121	36 565	36 177	34 152	35 868	35 371
Continental	136 597	130 633	134 946	135 461	139 579	142 816	137 381	137 995	130 570	123 839	131 377	132 141
Crédito	239 136	241 726	254 929	248 767	291 616	283 962	261 903	271 755	252 902	234 027	255 674	263 004
Scotiabank	200 576	203 280	214 182	214 045	703 885	683 735	638 044	633 016	634 439	631 520	649 361	661 857
Trabajo	6 695	6 820	6 730	7 049	7 322	7 308	7 493	7 418	7 338	6 955	7 444	7 413
Mi Banco	2 862	3 236	3 069	3 141	3 519	3 370	3 882	3 799	3 864	4 396	4 754	5 230
II. Instituciones de Microfinanzas	**113 992**	**106 350**	**107 419**	**108 669**	**110 626**	**112 959**	**114 389**	**119 941**	**122 620**	**125 711**	**130 020**	**134 313**
Caja Rural Chavín	21 767	20 662	19 948	20 860	20 811	21 536	21 694	22 589	23 572	24 522	25 716	26 797
Caja Municipal del Santa	86 628	79 964	81 376	81 554	83 990	85 666	86 389	90 892	92 550	94 067	97 325	99 580
Caja Municipal de Piura 1/	17	36	72	72	73	110	96	132	143	184	169	231
Edpyme Efactiva	0	0	0	0	0	0	0	0	0	0	0	0
Edpyme Edyficar	0	0	0	0	0	0	0	0	0	0	0	0
Caja Municipal de Trujillo	4 720	4 720	5 019	5 153	4 622	4 419	4 942	4 913	5 021	5 493	5 477	6 085
Caja Rural Nor Perú	860	968	980	956	994	1 034	1 062	1 219	1 001	1 039	1 055	1 191
Caja Municipal de Sullana	0	0	24	74	136	194	205	197	332	305	278	429
Total	**724 088**	**724 252**	**754 746**	**754 150**	**1 295 386**	**1 270 947**	**1 200 212**	**1 210 489**	**1 187 910**	**1 160 699**	**1 214 496**	**1 239 329**
En M/N	395 748	394 489	445 218	436 669	912 797	912 711	865 319	875 164	878 006	873 284	902 515	914 070
En M/E	328 340	329 763	309 528	317 481	382 589	358 236	334 893	335 325	309 904	287 415	311 981	325 259

Fuente: Superintendencia de Banca y Seguros

Elaboración: BCRP. Sede Regional Trujillo. Departamento de Estudios Económicos.

20.4 DEPARTAMENTO DE ANCASH: DEPÓSITOS Y OBLIGACIONES DEL SISTEMA FINANCIERO, 2008

(Saldo en miles de Nuevos Soles)

Entidades Financieras	2008											
	Ene	Feb	Mar	Abr	May	Jun	Jul	Ago	Sep	Oct	Nov	Dic
I. Sistema Bancario	**901 227**	**911 381**	**923 341**	**922 502**	**987 335**	**962 863**	**922 247**	**693 932**	**1 290 541**	**1 329 003**	**1 372 730**	**1 426 031**
A. Banco de la Nación	0	0	0	0	0	0	0	0	0	0	0	0
B. Empresas Bancarias	**901 227**	**911 381**	**923 341**	**922 502**	**987 335**	**962 863**	**922 247**	**693 932**	**1 290 541**	**1 329 003**	**1 372 730**	**1 426 031**
Interbank	36 368	35 880	35 387	37 325	38 062	37 311	36 470	37 999	37 694	42 626	46 308	46 090
Continental	131 274	133 192	129 221	127 271	163 700	151 632	134 595	133 397	133 773	137 210	144 656	147 541
Crédito	249 774	250 298	265 714	267 457	292 632	279 481	260 797	25 836	992 145	1 016 003	1 038 843	1 058 277
Scotiabank	470 564	478 826	478 988	475 992	477 080	478 182	472 612	477 102	106 438	112 444	121 759	151 399
Trabajo	7 601	7 487	7 542	7 345	7 719	7 590	7 522	7 585	7 720	7 179	7 509	7 665
Mi Banco	5 634	5 602	6 165	6 315	6 478	6 524	7 329	7 697	7 659	8 251	8 935	9 786
Azteca del Perú	12	96	324	794	1 385	1 674	2 208	2 734	2 719	2 882	2 686	2 850
Banco Financiero	0	0	0	0	279	469	714	1 582	2 393	2 408	2 034	2 423
II. Instituciones de Microfinanzas	**139 198**	**141 116**	**149 478**	**151 447**	**155 400**	**157 055**	**161 339**	**168 197**	**173 230**	**171 198**	**175 233**	**174 918**
Caja Rural Chavín	101 786	103 536	106 272	37 219	38 662	39 790	44 270	48 883	54 853	51 513	52 790	50 145
Caja Municipal del Santa	5 333	5 427	5 551	107 869	107 623	107 820	108 330	109 915	108 567	109 385	111 512	114 130
Caja Municipal de Piura 1/	186	14	242	263	315	722	335	384	459	433	483	384
Edpyme Efectiva	577	468	527	0	0	0	0	0	0	0	0	0
Edpyme Edyficar	30 102	30 221	35 615	0	0	0	0	0	0	0	0	0
Caja Municipal de Trujillo	1 214	1 450	1 271	5 414	6 379	6 153	6 008	6 047	6 484	7 150	7 597	7 339
Caja Nuestra Gente	0	0	0	0	1 494	1 510	1 503	1 699	1 699	1 566	1 537	1 630
Caja Municipal de Sullana	0	0	0	682	927	1 060	893	1 269	1 168	1 151	1 314	1 290
Caja Señor de Luren	0	0	0	0	0	0	0	0	0	0	0	0
Total	**1 040 426**	**1 052 667**	**1 072 820**	**1 075 270**	**1 142 736**	**1 119 917**	**1 083 587**	**1 095 129**	**1 463 771**	**1 500 202**	**1 547 964**	**1 600 950**
En M/N	741 778	763 803	804 348	798 963	810 178	805 730	804 973	809 352	1 176 078	1 167 473	1 177 040	1 202 137
En M/E	298 648	288 864	268 472	276 307	332 558	314 187	278 614	285 777	287 693	332 729	370 924	398 813

Fuente: Superintendencia de Banca y Seguros

Elaboración: BCRP. Sede Regional Trujillo. Departamento de Estudios Económicos.

20.5 DEPARTAMENTO DE ANCASH: DEPOSITOS EN LAS ENTIDADES FINANCIERAS POR CIUDADES: DICIEMBRE 2007

(Saldos en miles de nuevos soles)

Entidades Financieras	Total Depósitos		Depósitos							
	Ancash		Chimbote		Huaraz		Casma 1/		Caraz	
	M/N	M/E	M/N	M/E	M/N	M/E	M/N	M/E	M/N	M/E
Total	**914 070**	**325 259**	**233 880**	**222 409**	**660 948**	**92 813**	**14 418**	**7 069**	**4 824**	**2 968**
I. Sistema Bancario	**795 673**	**309 343**	**158 106**	**213 850**	**626 330**	**86 768**	**7 729**	**5 853**	**3 508**	**2 872**
A. Banco de la Nación	**0**	**0**	**0**	**0**	**0**	**0**	**0**	**0**	**0**	**0**
B. Empresas Bancarias	**795 673**	**309 343**	**158 106**	**213 850**	**626 330**	**86 768**	**7 729**	**5 853**	**3 508**	**2 872**
Interbank	18 788	16 584	10 743	12 231	8 045	4 353	0	0	0	0
Continental**	65 571	66 569	45 163	55 979	20 408	10 590	0	0	0	0
Crédito	119 740	143 264	72 150	106 557	36 353	27 932	7 729	5 853	3 508	2 872
Scotiabank	582 526	79 331	25 119	36 828	557 407	42 503	0	0	0	0
Trabajo	5 360	2 053	3 031	1 379	2 329	674	0	0	0	0
Mi Banco	3 688	1 542	1 900	876	1 788	666	0	0	0	0
II. Instituciones de Microfinanzas	**118 397**	**15 916 #**	**75 774**	**8 559 #**	**34 618**	**6 045 #**	**6 689**	**1 216 #**	**1 316**	**96**
Caja Rural Chavín	21 859	4 937	3 262	330	16 702	4 048	1 895	559	0	0
Caja Municipal del Santa*	89 864	9 716 #	71 626	7 923	12 128	1 040	4 794	657	1 316	96
Caja Piura 2/	211	21	0	0 #	211	21 #	0	0 #	0	0
Edyficar	0	0	0	0 #	0	0 #	0	0 #	0	0
Caja Municipal de Trujillo	5 196	889	0	0 #	5 196	889 #	0	0 #	0	0
Caja Nor Perú	886	306	886	306	0	0 #	0	0 #	0	0
Caja Municipal Sullana	381	47	0	0	381	47	0	0	0	0

1/ Incluye saldos de las oficinas Casma y Huarmey

2/ Inicia sus operaciones en la ciudad de Huaraz en junio del 2006

** Chimbote incluye of. Modo. Modelo

* Chimbote incluye saldos de las ag. Nuevo Chimbote y Of. Especial

Fuente: Superintendencia de Banca y Seguros

Elaboración: BCRP. Sede Regional Trujillo. Departamento de Estudios Económicos.

20.6 DEPARTAMENTO DE ANCASH: DEPOSITOS EN LAS ENTIDADES FINANCIERAS POR CIUDADES, DICIEMBRE 2008

(Saldos en miles de nuevos soles)

Entidades Financieras	Total Depósitos		Depósitos							
	Ancash		Chimbote		Huaraz		Casma 1/		Caraz	
	M/N	M/E	M/N	M/E	M/N	M/E	M/N	M/E	M/N	M/E
Total	**1 202 137**	**398 813**	**318 914**	**274 687**	**859 771**	**114 612**	**16 902**	**6 115**	**6 550**	**3 399**
I. Sistema Bancario	**1 044 466**	**381 566**	**217 711**	**264 107**	**812 992**	**108 960**	**8 982**	**5 326**	**4 781**	**3 173**
A. Banco de la Nación	**0**	**0**	**0**	**0**	**0**	**0**	**0**	**0**	**0**	**0**
B. Empresas Bancarias	**1 044 466**	**381 566 #**	**217 711**	**264 107 #**	**812 992**	**108 960 #**	**8 982**	**5 326 #**	**4 781**	**3 173**
Interbank	23 357	22 733	14 021	16 241	9 336	6 492	0	0	0	0
Continental**	77 370	70 171	61 945	59 785	15 425	10 386 #	0	0	0	0
Crédito	877 503	180 774	99 072	138 615	764 668	33 660 #	8 982	5 326	4 781	3 173
Scotiabank	48 821	102 578	33 053	46 672	15 768	55 906 #	0	0	0	0
Trabajo	6 042	1 623	3 689	1 399	2 353	224	0	0	0	0
Mi Banco	7 241	2 546	3 281	1 195	3 960	1 351	0	0	0	0
Azteca del Perú	2 650	200	2 650	200	0	0	0	0	0	0
Banco Financiero	1 482	941	0	0	1 482	941	0	0	0	0
II. Instituciones de Microfinanzas	**157 671**	**17 247**	**101 203**	**10 580**	**46 779**	**5 652**	**7 920**	**789**	**1 769**	**226**
Caja Rural Chavín	45 591	4 554	17 703	599	25 742	3 721	2 146	234	0	0
Caja Municipal del Santa*	103 128	11 001	82 341	9 510	14 117	907	5 020	493	1 650	91
Caja Municipal de Piura 2/	262	123	0	0	262	123	0	0	0	0
Edpyme Efectiva	0	0	0	0	0	0	0	0	0	0
Edpyme Edyficar	0	0	0	0	0	0	0	0	0	0
Caja Municipal de Trujillo	6 430	909	0	0	5 557	712	754	62	119	135
Caja Nor Perú	1 159	471	1 159	471	0	0	0	0	0	0
Caja Municipal Sullana	1 101	189	0	0	1 101	189	0	0	0	0
Caja Señor de Luren	0	0	0	0	0	0	0	0	0	0

1/ Incluye saldos de las oficinas Casma y Huarmey

2/ Inicia sus operaciones en la ciudad de Huaraz en junio del 2006

** Chimbote incluye of. Medo. Modelo

* Chimbote incluye saldos de las Ag. Nuevo Chimbote y Of. Especial

Fuente: Superintendencia de Banca y Seguros

Elaboración: BCRP. Sede Regional Trujillo. Departamento de Estudios Económicos.

20.7 DEPARTAMENTO DE ANCASH: COLOCACIONES DE LAS ENTIDADES FINANCIERAS UBICADAS POR CIUDADES, DICIEMBRE 2007

(Saldos en miles de nuevos soles)

Entidades Financieras	Colocaciones										
	Total			Chimbote		Huaraz		Casma		Caraz	
	Total	M/N	M/E	M/N	M/E	M/N	M/E	M/N	M/E	M/N	M/E
Total	**1 117 841**	**520 429**	**597 412**	**292 226**	**459 233**	**190 681**	**131 550**	**27 241**	**4 964**	**10 283**	**1 664**
I. Sistema Bancario	**858 712**	**312 270**	**546 442**	**207 921**	**433 704**	**99 923**	**108 832**	**3 232**	**2 798**	**1 196**	**1 107**
A. Banco de la Nación	0	0	0	0	0	0	0	0	0	0	0
B. Empresas Bancarias	**858 712**	**312 270**	**546 442**	**207 921**	**433 704**	**99 923**	**108 832**	**3 232**	**2 798**	**1 196**	**1 107**
Interbank	72 105	64 495	7 610	36 972	5 237	27 523	2 372	0	0	0	0
Continental**	188 986	65 914	123 043	51 033	75 713	14 880	47 330	0	0	0	0
Crédito	437 043	79 547	357 496	51 809	316 805	23 312	36 785	3 232	2 798	1 196	1 107
Scotiabank	97 490	49 654	47 837	34 409	30 837	15 244	17 000	0	0	0	0
Trabajo	22 153	20 935	1 218	15 137	1 058	5 798	160	0	0	0	0
Mi Banco	40 965	31 726	9 239	18 560	4 054	13 166	5 185	0	0	0	0
II. Instituciones de Microfinanzas	**259 129**	**208 159**	**50 970**	**84 305**	**25 529 #**	**90 758**	**22 718 #**	**24 009**	**2 166 #**	**9 087**	**557**
Caja Rural Chavín	32 632	27 981	4 651	8 743	846	11 857	2 786	7 381	1 019	0	0
Caja Municipal del Santa *	115 381	88 836	26 545	52 098	22 234	18 383	3 644	13 040	658	5 315	9
Caja Municipal de Piura 2/	5 728	3 495	2 233	0	0	3 495	2 233	0	0	0	0
Edpyme Efectiva	5 092	5 085	7	3 437	7	1 648	0	0	0	0	0
Edpyme Edyficar	45 834	37 701	8 134	11 999	1 819	18 342	5 278	3 588	489	3 772	548
Caja Municipal Trujillo	39 954	31 295	8 659	0	0	31 295	8 659	0	0	0	0
Caja Nor Perú	8 650	8 027	623	8 027	623	0	0	0	0	0	0
Caja Municipal Sullana	5 857	5 738	119	0	0	5 738	119	0	0	0	0

1/ Incluye saldos de las of. Casma y Huarmey
2/ Inicia sus operaciones en la ciudad de Huaraz en junio del 2006
** Chimbote incluye of. Mcdo. Modelo
* Chimbote incluye saldos de las ag. Nuevo Chimbote y Of. Especial
FUENTE: Superintendencia de Banca y Seguros
ELABORACION: BCRP. Sede Regional Trujillo. Departamento de Estudios Económicos

20.8 DEPARTAMENTO DE ANCASH: COLOCACIONES DE LAS ENTIDADES FINANCIERAS UBICADAS POR CIUDADES, DICIEMBRE 2008

(Saldos en miles de nuevos soles)

Entidades Financieras	Colocaciones										
	Total			Chimbote		Huaraz		Casma		Caraz	
	Total	M/N	M/E	M/N	M/E	M/N	M/E	M/N	M/E	M/N	M/E
Total	**1 536 324**	**838 137**	**698 187**	**422 319**	**522 746**	**325 279**	**165 254**	**63 244**	**6 472**	**27 295**	**3 715**
I. Sistema Bancario	**1 162 783**	**494 476**	**668 307**	**301 008**	**511 135**	**181 385**	**150 516**	**8 992**	**3 760**	**3 091**	**2 896**
A. Banco de la Nación	0	0	0	0	0	0	0	0	0	0	0
B. Empresas Bancarias	**1 162 783**	**494 476**	**668 307**	**301 008**	**511 135**	**181 385**	**150 516**	**8 992**	**3 760 #**	**3 091**	**2 896 #**
Interbank	79 758	75 232	4 526	45 509	2 857	29 723	1 669	0	0	0	0
Continental**	263 313	99 724	163 589	72 541	91 893	27 183	71 696	0	0	0	0
Crédito	580 561	141 358	439 203	83 153	389 728	48 099	42 819	7 015	3 760	3 091	2 896
Scotiabank	118 500	71 927	46 573	45 119	22 223	26 808	24 350	0	0	0	0
Trabajo	31 282	30 304	978	19 245	510	11 059	468	0	0	0	0
Mi Banco	68 545	57 821	10 724	29 553	3 924	28 268	6 800	0	0	0	0
Azteca del Perú	7 865	7 865	0	5 888	0	0	0	1 977	0	0	0
Banco Financiero	12 959	10 245	2 714	0	0	10 245	2 714	0	0	0	0
II. Instituciones de Microfinanzas	**373 541**	**343 661**	**29 880**	**121 311**	**11 611 #**	**143 894**	**14 738 #**	**54 252**	**2 712 #**	**24 204**	**819**
Caja Rural Chavín	53 204	50 568	2 636	16 583	172	23 785	2 113	10 200	351	0	0
Caja Municipal del Santa *	129 612	116 278	13 334	68 337	9 418	22 101	2 551	17 424	1 239	8 416	126
Caja Municipal de Piura 2/	10 380	9 153	1 227	0	0	9 153	1 227	0	0	0	0
Edpyme Efectiva	5 839	5 839	0	3 987	0	1 852	0	0	0	0	0
Edpyme Edyficar	72 275	65 344	6 931	17 871	1 745	34 668	4 294	5 958	392	6 847	500
Financiera TFC S.A.	3 544	3 544	0	2 795	0	749	0	0	0	0	0
Caja Municipal Trujillo	75 595	70 323	5 272	0	0	40 712	4 349	20 670	730	8 941	193
Caja Nor Perú	7 488	7 212	276	7 212	276	0	0	0	0	0	0
Caja Municipal Sullana	11 078	10 874	204	0	0	10 874	204	0	0	0	0
Caja Señor de Luren	4 526	4 526	0	4 526	0	0	0	0	0	0	0

1/ Incluye saldos de las of. Casma y Huarmey

2/ Inicia sus operaciones en la ciudad de Huaraz en junio del 2006

** Chimbote incluye of. Mcdo. Modelo

* Chimbote incluye saldos de las ag. Nuevo Chimbote y Of. Especial

Fuente: Superintendencia de Banca y Seguros

Elaboración: BCRP. Sede Regional Trujillo. Departamento de Estudios Económicos.

20.9 DEPARTAMENTO DE ANCASH: CARTERA PESADA DEL SISTEMA FINANCIERO, DICIEMBRE 2006-2007

(En Porcentaje)

Entidades Financieras	2006	2007											
	Dic	Ene	Feb	Mar	Abr	May	Jun	Jul	Ago	Sep	Oct	Nov	Dic
Total	**6,0**	**4,8**	**2,9**	**2,9**	**2,9**	**2,7**	**2,7**	**2,2**	**2,6**	**2,6**	**2,3**	**2,3**	**2,1**
A. Banca Múltiple	**7,2**	**5,6**	**2,4**	**2,6**	**2,4**	**2,3**	**2,2**	**1,6**	**1,9**	**1,8**	**1,6**	**1,8**	**1,7**
Interbank	20,0	1,7	2,0	1,8	1,5	1,8	2,0	2,3	2,1	2,1	2,2	2,0	2,0
Continental	0,9	0,9	0,8	1,5	1,4	1,4	1,2	1,2	1,3	1,4	1,3	1,6	1,6
Crédito	6,4	3,2	5,4	10,5	4,8	3,8	3,5	1,1	2,6	1,9	1,2	1,7	1,1
Scotiabank	26,2	26,4	-	2,5	2,5	2,5	2,5	1,8	1,8	1,8	1,7	1,7	1,7
Trabajo	0,9	0,9	2,5	2,5	2,7	2,9	2,8	3,2	3,8	3,7	3,8	3,5	3,7
Mi Banco	2,3	1,7	2,6	2,3	2,3	2,3	2,6	2,6	2,7	2,3	2,1	2,1	2,1
B. Instituciones de Microfinanzas	**2,7**	**2,7**	**3,2**	**3,3**	**3,8**	**3,6**	**3,6**	**3,4**	**3,9**	**4,1**	**3,5**	**3,3**	**3,0**
Caja Municipal del Santa	3,3	3,5	3,9	4,1	4,4	4,2	4,3	4,3	4,4	4,3	3,7	3,4	3,2
Caja Rural Chavín	3,1	3,5	4,9	3,5	5,1	5,1	5,1	1,9	6,6	8,0	6,0	5,0	4,6
Edypime Efectiva	0,8	1,1	7,1	7,1	9,3	6,6	7,4	8,2	9,5	10,9	12,4	12,6	12,6
Edypime Edyficar	3,1	2,4	2,6	2,5	2,6	2,4	2,1	2,2	2,2	2,2	2,2	2,2	2,2
Caja Municipal de Trujillo	0,9	0,8	1,1	1,4	2,3	2,0	2,1	2,4	2,3	2,4	2,4	2,2	1,7
Caja Nor Perú	0,2	0,3	2,7	0,3	0,3	0,4	0,3	0,4	0,5	0,6	0,7	1,0	1,0
Caja Municipal de Piura	0,0	0,0	0,0	0,0	0,0	0,0	0,0	0,0	0,0	1,1	0,8	1,7	1,6

Fuente: Superintendencia de Banca y Seguros

Elaboración: BCRP. Sede Regional Trujillo. Departamento de Estudios Económicos.

20.10 DEPARTAMENTO DE ANCASH: CARTERA PESADA DEL SISTEMA FINANCIERO, DICIEMBRE 2007-2008

(En Porcentaje)

Entidades Financieras	2007	2008											
	Dic	Ene	Feb	Mar	Abr	May	Jun	Jul	Ago	Sep	Oct	Nov	Dic
Total	2,1	1,5	1,7	1,9	1,8	1,7	1,7	1,7	1,6	1,7	1,7	1,7	1,7
A. **Banca Múltiple**	**1,7**	**1,8**	**1,9**	**1,8**	**2**	**2,2**	**1,1**	**1,2**	**1,2**	**1,2**	**1,2**	**1,2**	**1,2**
Interbank	2,0	2,1	2,5	2,2	2,3	2,3	1,7	2,5	2,5	2,5	2,5	2,5	2,5
Continental	1,6	1,9	1,8	1,8	1,8	1,7	2,1	1,4	1,3	1,3	1,3	1,3	1,3
Crédito	1,1	1,1	1,1	1,1	1,9	1,9	1,9	0,9	0,9	0,9	0,9	0,9	0,9
Scotiabank	1,7	1,7	1,7	1,7	1,7	1,7	1,7	1,7	1,7	1,7	1,7	1,7	1,7
Trabajo	3,7	2,0	2,0	2,2	2,1	2,2	2,3	2,3	2,3	2,3	2,3	2,3	2,3
Mi Banco	2,1	3,8	3,7	4,0	4,1	3,4	3,3	3,3	3,3	3,3	3,3	3,3	3,3
B. **Instituciones de Microfinanzas**	**3,0**	**3,4**	**3,4**	**3,3**	**3,3**	**3,3**	**3,2**	**3,3**	**3,2**	**3,0**	**3,1**	**3,0**	**3,2**
Caja Municipal del Santa	3,2	3,2	3,1	3,1	1,8	1,8	1,8	1,6	1,8	1,8	1,8	1,8	1,8
Caja Rural Chavín	4,6	4,5	4,6	4,6	4,6	4,6	4,5	4,6	4,6	4,6	4,6	4,5	4,6
Edypime Efectiva	12,6 #	11,1	14,2	12,0	12,0	12,0	12,0	12,0	12,0	12,0	12,0	12,0	12,0 #
Edypime Edyficar	2,2	2,2	2,2	2,2	2,2	2,2	2,2	2,2	2,2	2,2	2,2	2,2	2,2
Caja Municipal de Trujillo	1,7	2,0	2,0	2,3	2,3	2,2	2,4	2,4	2,4	2,4	2,4	2,4	2,4
Caja Nor Perú	1,0	1,1	1,1	1,1	1,1	1,1	1,2	1,3	1,3	1,3	1,3	1,3	1,3
Caja Municipal de Piura	1,5	2,9	2,5	2,5	2,5	2,5	2,5	3,2	3,2	3,2	3,2	3,2	3,2

Fuente: Superinterdencia de Banca y Seguros

Elaboración: BCRP. Sede Regional Trujillo. Departamento de Estudios Económicos.

20.11 DEPARTAMENTO DE ANCASH: MOROSIDAD DE LAS ENTIDADES FINANCIERAS UBICADAS POR CIUDADES DICIEMBRE, 2007

(En porcentajes)

Entidades Financieras	Total Mora		Morosidad							
	Ancash		Chimbote		Huaraz		Caraz		Casma 1/	
	M/N	M/E	M/N	M/E	M/N	M/E	M/N	M/E	M/N	M/E
Total	**2,5**	**1,6**	**2,2**	**1,8**	**3,0**	**1,0**	**3,6**	**8,9**	**1,5**	**0,0**
I. Sistema Bancario	**1,9**	**1,5**	**1,8**	**1,8**	**2,0**	**0,7**	**0,0**	**0,0**	**0,0**	**0,0**
Empresas Bancarias	**1,9**	**1,5**	**1,8**	**1,8**	**2,0**	**0,7**	**0,0**	**0,0**	**0,0**	**0,0**
Interbank	1,4	7,7	1,0	11,8	1,9	3,6	0,0	0,0	0,0	0,0
Continental **	1,8	1,5	1,5	2,3	2,6	0,2	0,0	0,0	0,0	0,0
Crédito	1,1	1,1	1,1	1,2	0,0	0,0	0,0	0,0	0,0	0,0
Scotiabank	1,7	1,7	1,6	0,0	1,7	1,7	0,0	0,0	0,0	0,0
Mi Banco	2,6	0,7	3,3	1,7	0,0	0,0	0,0	0,0	0,0	0,0
Banco del Trabajo	3,5	5,6	3,6	3,7	3,3	18,5	0,0	0,0	0,0	0,0
II. Instituciones de Microfinanzas	**3,3**	**2,1**	**2,7**	**1,3**	**4,4**	**2,6**	**3,7**	**11,6**	**1,5**	**0,0**
Caja Municipal del Santa *	3,5	1,9	0,0	0,0	5,0	1,9	0,0	0,0	0,0	0,0
Caja Rural Chavín	4,4	6,3	0,0	0,0	4,4	6,3	0,0	0,0	0,0	0,0
Edpyme Efectiva	12,5	50,0	14,8	50,0	7,3	0,0	0,0	0,0	0,0	0,0
Edpyme Edyficar	2,4	1,4	4,3	5,6	1,2	0,4	5,1	3,9	0,7	0,0
Caja Municipal de Trujillo	1,6	1,8	0,0	0,0	0,0	0,0	0,0	0,0	0,0	0,0
Caja Nor Peru	1,1	0,0	1,1	0,0	0,0	0,0	0,0	0,0	0,0	0,0
Caja Municipal de Piura	2,5	0,0	0,0	0,0	2,5	0,0	0,0	0,0	0,0	0,0

1/ Incluye saldos de las Ag. Casma y Huarmey

** Chimbote incluye Of. Mercado Modelo

* Chimbote incluye saldos de Ag. Nuevo Chimbote y Of. Especial

Fuente: Superintendencia de Banca y Seguros

Elaboración: BCRP. Sede Regional Trujillo. Departamento de Estudios Económicos.

20.12 DEPARTAMENTO DE ANCASH: MOROSIDAD DE LAS ENTIDADES FINANCIERAS UBICADAS POR CIUDADES DICIEMBRE, 2007

(En porcentajes)

Entidades Financieras	Total Mora		Morosidad							
	Ancash		Chimbote		Huaraz		Caraz		Casma 1/	
	M/N	M/E	M/N	M/E	M/N	M/E	M/N	M/E	M/N	M/E
Total	**2,1**	**1,4**	**1,5**	**1,8**	**3,2**	**0,7**	**3,5**	**6,4**	**1,1**	**0,0**
I. Sistema Bancario	**2,0**	**1,3**	**1,9**	**1,8**	**2,0**	**0,6**	**0,0**	**0,0**	**0,0**	**0,0**
Empresas Bancarias	**2,0**	**1,3**	**1,9**	**1,8**	**2,0**	**0,6**	**0,0**	**0,0**	**0,0**	**0,0**
Interbank	1,8	7,1	1,4	12,3	2,4	1,2	0,0	0,0	0,0	0,0
Continental **	1,6	0,7	1,3	1,0	1,8	0,2	0,0	0,0	0,0	0,0
Crédito	1,5	2,2	1,2	2,2	0,0	0,0	0,0	0,0	0,0	0,0
Scotiabank	1,7	1,7	1,6	0,0	1,7	1,7	0,0	0,0	0,0	0,0
Mi Banco	2,5	1,1	3,6	0,0	0,0	0,0	0,0	0,0	0,0	0,0
Banco del Trabajo	3,8	2,5	3,9	3,5	3,8	1,8	0,0	0,0	0,0	0,0
II. Instituciones de Microfinanzas	**3,3**	**2,1**	**2,7**	**1,3**	**4,4**	**2,6**	**3,6**	**8,7**	**1,1**	**0,0**
Caja Municipal del Santa *	3,5	1,9	0,0	0,0	5,0	1,0	0,0	0,0	0,0	0,0
Caja Rural Chavín	4,4	6,3	0,0	0,0	4,4	6,3	0,0	0,0	0,0	0,0
Edpyme Efectiva	12,5	50,0	14,8	50,0	7,3	0,0	0,0	0,0	0,0	0,0
Edpyme Edyficar	2,4	1,4	4,3	5,6	1,2	0,4	5,1	3,9	0,6	0,0
Caja Municipal de Trujillo	1,6	1,8	0,0	0,0	0,0	0,0	0,0	0,0	0,0	0,0
Caja Nor Peru	1,1	0,0	1,1	0,0	0,0	0,0	0,0	0,0	0,0	0,0
Caja Municipal de Piura	2,5	0,0	0,0	0,0	2,5	0,0	0,0	0,0	0,0	0,0

1/ Incluye saldos de las Ag. Casma y Huarmey

** Chimbote incluye Of. Mercado Modelo

* Chimbote incluye saldos de Ag. Nuevo Chimbote y Of. Especial

Fuente: Superintendencia de Banca y Seguros

Elaboración: BCRP. Sede Regional Trujillo. Departamento de Estudios Económicos.

20.13 DEPARTAMENTO DE ANCASH: DEPOSITOS EN LA BANCA MULTIPLE, 2001 - 2008

(miles de nuevos soles)

	Total de depósitos	Depósitos a la vista	Depósitos de Ahorro	Depósitos a Plazo
2001	359926	58333	155352	146241
2002	365456	66174	159294	139988
2003	354252	66775	150374	137103
2004	379910	70655	175140	134115
2005	451002	91600	208759	150643
2006	611568	236542	226198	148828
2007	955016	685924	256164	12928
2008	1426031	387867	317936	720228

Fuente: Superintendenia de Banca y Seguros

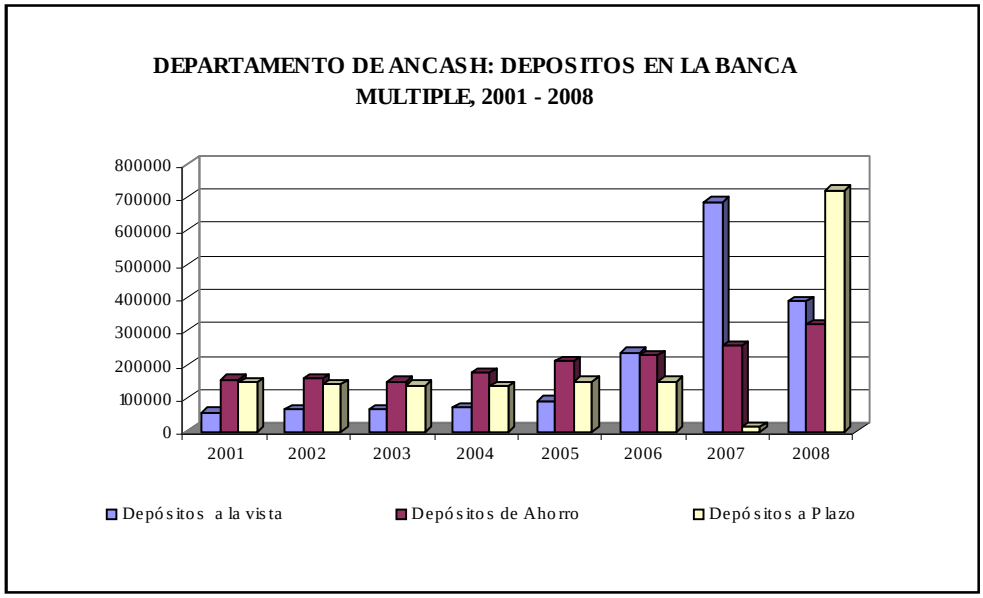



XXI FINANZAS PÚBLICAS

XXI FINANZAS PÚBLICAS

En este capítulo, se presenta información sobre los principales indicadores de las finanzas del Sector Público.

Los principales indicadores que se presentan son, los Ingresos corrientes del Gobierno Central, Ingresos recaudados, ingresos reales recaudados por la SUNAT y número de contribuyentes inscritos en la SUNAT.

Estos datos son elaborados por la Superintendencia Nacional de Administración Tributaria- SUNAT.

21.1 DEPARTAMENTO DE ANCASH: INGRESOS CORRIENTES DEL GOBIERNO CENTRAL, 2008

(Miles de nuevos soles)

Rubros	2008												Acumulado 2007	Acumulado 2008	Variación % 2008/20076
	Ene.	Feb.	Mar	Abr	May	Jun	Jul	Ago	Sep	Oct	Nov	Dic			
I. TOTAL INGRESOS CORRIENTES (II+III)	**32222**	**28909**	**22682**	**46816**	**17079**	**40244**	**62986**	**34877**	**50909**	**39369**	**31229**	**22893**	**217810**	**430215**	**97,52**
II. INGRESOS TRIBUTARIOS	**32176**	**28849**	**22654**	**46755**	**29986**	**40197**	**62909**	**34831**	**50857**	**39317**	**31184**	**22890**	**217257**	**442605**	**103,72**
1. Impuesto a la Renta	**11926**	**8683**	**12338**	**17907**	**9504**	**10542**	**10649**	**10768**	**10879**	**9188**	**9770**	**9500**	**122154**	**131654**	**7,78**
Personas Naturales	2473	1384	1789	4052	1940	2111	2014	2381	2829	1221	2607	2369	24801	**27170**	**9,55**
Personas Jurídicas	7410	7147	7223	5652	7086	7649	8501	8231	7921	7853	6993	6864	81666	**88530**	**8,40**
Regularización	2043	152	3326	8203	478	782	134	156	129	114	170	267	15687	**15954**	**1,70**
2. Impuesto a la Importación	**2**	**1**	**0**	**0**	**1**	**1**	**1**	**0**	**421**	**0**	**0**	**1**	**427**	**428**	**0,23**
3. Impuesto General a las Ventas	**19067**	**19278**	**9249**	**26435**	**18246**	**27157**	**50067**	**21983**	**37192**	**27920**	**19478**	**11014**	**276072**	**287086**	**3,99**
Operaciones Internas	7252	6221	5525	5798	7071	7154	6952	6460	7121	5828	6252	6477	**71634**	**78111**	**9,04**
Operaciones Externas	11815	13057	3724	20637	11175	20003	43115	15523	30071	22092	13226	4537	**204438**	**208975**	**2,22**
4. Impuesto Selectivo al Consumo	**0**	**2**	**0**	**0**	**1**	**1**	**1**	**1**	**1**	**1**	**0**	**0**	**8**	**8**	**0,00**
5. Otros Ingresos Tributarios	**1181**	**885**	**1067**	**2413**	**2234**	**2496**	**2191**	**2079**	**2364**	**2208**	**1936**	**2375**	**21054**	**23429**	**11,28**
III. INGRESOS NO TRIBUTARIOS	**46**	**60**	**28**	**61**	**39**	**47**	**77**	**46**	**52**	**52**	**45**	**3**	**553**	**556**	**0,54**

Fuente: Superintendencia Nacional de Administración Tributaria - SUNAT

Elaboración: BCRP. Sede Regional Trujillo. Departamento de Estudios Económicos

21.2 DEPARTAMENTO DE ANCASH: INGRESOS RECAUDADOS POR SUNAT, 2002 - JUNIO 2009

(Miles de Nuevos Soles)

Año/Mes	Total	Ene.	Feb.	Mar.	Abr.	May.	Jun.	Jul.	Ago.	Set.	Oct.	Nov	Dic
2002	96 414	5 317	4 600	4 375	8 390	8 955	11 158	12 480	11 234	4 866	11 156	5 844	8 039
2003	107 648	10 031	6 442	6 254	9 489	14 525	12 810	8 548	8 146	6 362	5 594	8 072	11 375
2004	138 118	7 045	7 451	7 583	7 012	13 836	22 069	15 517	14 323	9 737	8 951	10 259	14 324
2005	160 892	14 029	9 115	8 471	14 851	16 685	22 449	16 293	12 579	8 193	8 082	9 427	20 720
2006	172 389	11 454	10 009	12 594	15 134	13 497	15 468	23 843	14 100	13 552	13 281	11 834	17 622
2007	258 799	23 243	11 392	13 708	40 793	16 606	28 533	24 228	18 425	18 075	18 042	21 205	24 549
2008	236 875	20 352	15 787	18 925	26 101	18 805	20 186	19 775	20 065	20 362	20 210	17 955	18 351
2009	99 228	21 314	14 629	15 921	15 669	13 988	17 718						

Fuente: Superintendencia Nacional de Administración Tributaria- SUNAT

21.3 DEPARTAMENTO DE ANCASH: INGRESOS REALES RECAUDADOS POR LA SUNAT, 2002 - JUNIO 2009

(Miles de Nuevos Soles de Diciembre del 2001)

Año/Mes	Total	Ene.	Feb.	Mar.	Abr.	May.	Jun.	Jul.	Ago.	Set.	Oct.	Nov	Dic
2002	95 925	5 345	4 634	4 386	8 353	8 905	11 129	12 446	11 198	4 822	10 981	5 775	7 951
2003	105 058	9 907	6 333	6 084	9 234	14 142	12 533	8 375	7 976	6 200	5 443	7 844	10 987
2004	129 743	6 767	7 094	7 171	6 633	13 046	20 711	14 523	13 412	9 110	8 368	9 562	13 346
2005	148 933	13 066	8 511	7 870	13 786	15 471	20 760	15 062	11 638	7 575	7 462	8 699	19 033
2006	156 434	10 473	9 109	11 409	13 636	12 232	14 040	21 671	12 790	12 285	12 037	10 755	15 996
2007	229 725	21 100	10 316	12 364	36 722	14 885	25 417	21 420	16 259	15 829	15 725	18 453	21 234
2008	196 779	17 563	13 488	15 979	21 969	15 766	16 802	16 365	16 495	16 638	16 400	14 522	14 791
2009	79 968	17 173	11 806	12 811	12 598	11 268	14 313						

Fuente: Superintendencia Nacional de Administración Tributaria- SUNAT

21.4 DEPARTAMENTO DE ANCASH: TRIBUTOS ADUANEROS RECAUDADOS POR LA SUNAT, 2002 - JUNIO 2009

(Miles de Nuevos Soles)

Año/Mes	Total	Ene.	Feb.	Mar.	Abr.	May.	Jun.	Jul.	Ago.	Set.	Oct.	Nov	Dic
2002	18 023	2 093	3 760	1 535	1 288	139	2 329	1 667	351	452	3 412	288	710
2003	16 882	533	1 084	363	2 530	1 651	2 428	984	1 415	1 355	564	3 262	714
2004	30 990	352	2 614	1 693	1 821	2 552	3 318	2 668	2 782	4 102	2 656	3 781	2 652
2005	32 764	3 858	5 636	89	1 031	2 934	1 530	3 362	5 116	5 301	2 568	1 330	9
2006	45 441	3 662	6 951	5 855	1 793	3 582	1 822	4 142	2 309	2 684	5 870	1 920	4 849
2007	75 281	7 304	2 992	2 889	6 849	1 304	5 427	1 512	3 591	12 975	9 106	11 629	9 703
2008	209 506	11 823	13 078	3 727	20 641	11 180	20 006	43 155	15 530	30 498	22 097	13 230	4 541
2009	11 794	1 472	3	1 475	285	4 026	4 534						

Fuente: Superintendencia Nacional de Administración Tributaria- SUNAT

21.5 DEPARTAMENTO DE ANCASH: TRIBUTOS ADUANEROS REALES RECAUDADOS POR LA SUNAT, 2002 - JUNIO 2009

(Miles de Nuevos Soles de Diciembre del 2001)

Año/Mes	Total	Ene.	Feb.	Mar.	Abr.	May.	Jun.	Jul.	Ago.	Set.	Oct.	Nov	Dic
2002	17 979	2 104	3 787	1 539	1 282	138	2 323	1 662	350	448	3 358	285	702
2003	16 468	526	1 066	353	2 462	1 608	2 376	964	1 385	1 321	548	3 170	690
2004	29 085	338	2 485	1 601	1 722	2 406	3 114	2 497	2 605	3 838	2 483	3 524	2 471
2005	30 377	3 593	5 263	83	957	2 720	1 415	3 106	4 730	4 902	2 371	1 227	8
2006	41 255	3 349	6 327	5 304	1 615	3 246	1 654	3 765	2 095	2 433	5 320	1 745	4 401
2007	66 432	6 631	2 709	2 606	6 165	1 169	4 834	1 336	3 169	11 363	7 937	10 120	8 393
2008	173 614	10 202	11 174	3 147	17 373	9 374	16 652	35 712	12 766	24 921	17 932	10 701	3 660
2009	9 510	1 186	2	1 187	229	3 243	3 663						

Fuente: Superintendencia Nacional de Administración Tributaria- SUNAT

21.6 DEPARTAMENTO DE ANCASH: NÚMERO DE CONTRIBUYENTES INSCRITOS A SUNAT, 2002 - JUNIO 2009

(Miles de Contribuyentes)

Año/Mes	Ene.	Feb.	Mar.	Abr.	May.	Jun.	Jul.	Ago.	Set.	Oct.	Nov	Dic
2002	47	47	48	48	49	49	50	50	51	51	52	52
2003	53	54	54	55	56	56	56	57	57	58	58	59
2004	59	59	60	60	61	62	63	63	64	65	65	66
2005	66	67	68	68	70	71	72	72	73	74	78	75
2006	76	74	76	73	74	73	73	74	75	76	77	78
2007	79	80	82	83	84	85	87	88	89	90	91	91
2008	93	94	95	97	98	100	101	102	103	104	104	105
2009	106	107	108	110	110	111						

Fuente: Superintendencia Nacional de Administración Tributaria- SUNAT

21.7 DEPARTAMENTO DE ANCASH: EJECUCION PRESUPUESTAL DEL GOBIERNO REGIONAL DE ANCASH, 2009

(Miles de nuevos soles)

Rubros	2009												
	Total	Ene.	Feb.	Mar	Abr	May	Jun	Jul	Ago	Sep	Oct	Nov	Dic
Total	**997986**	**47448**	**61835**	**55881**	**88030**	**69313**	**64980**	**132608**	**85542**	**85938**	**76058**	**77884**	**152469**
Recursos Ordinarios	556155	41391	50017	42446	43223	43787	41237	55673	40871	45056	43642	43531	65281
Recursos direc. Recaudados	42398	1209	1629	1830	1460	2357	1680	1890	1986	1735	1821	2781	22020
Donaciones y Transferencias	29947	0	1369	1131	3312	1519	1656	1083	1145	1432	2269	1458	13573
Recursos Determinados	369486	4848	8820	10474	40035	21650	20407	73962	41540	37715	28326	30114	51595

Fuente: Gobierno Regional de Ancash-SIAF

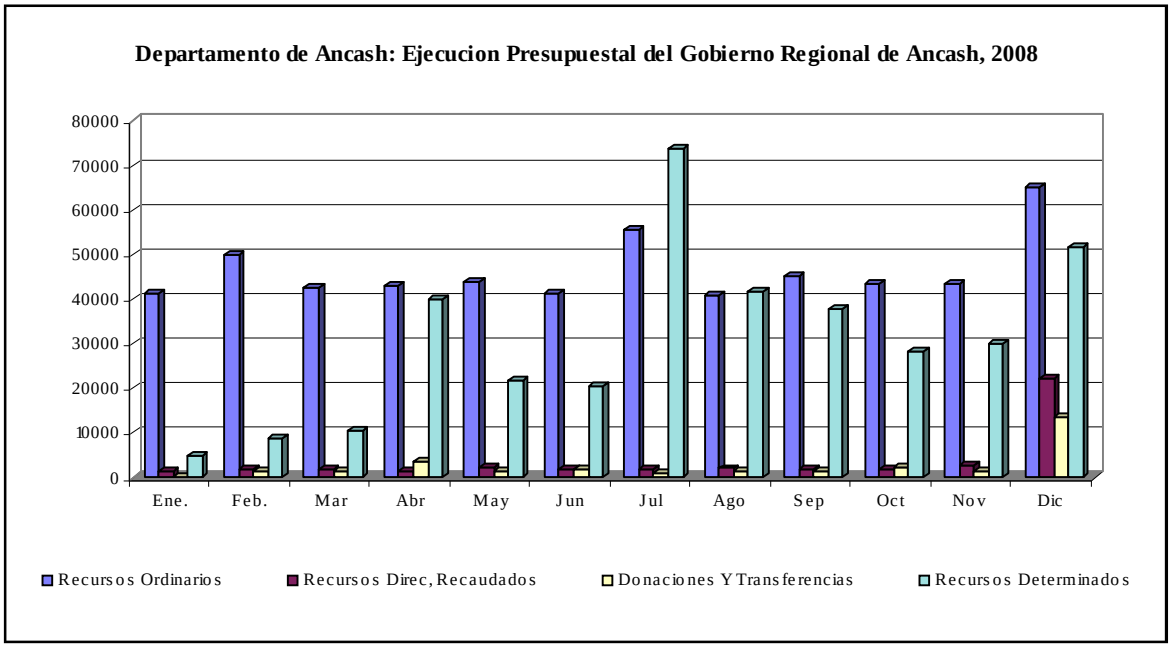

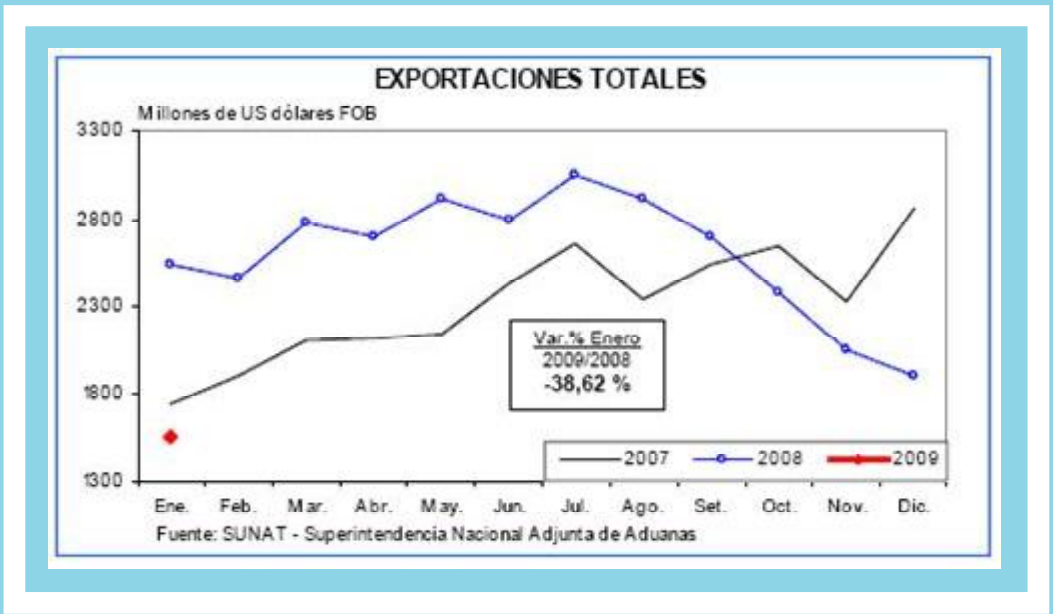

XXII SECTOR EXTERNO

XXII SECTOR EXTERNO

En este capítulo, se presenta información sobre las principales variables del Sector Externo como Exportaciones FOB e Importaciones CIF.

La información sobre las Exportaciones FOB se presenta por tipo de producro y por meses y las Importaciones CIF por años y meses.

Las fuentes de información son SUNAT- ADUANAS- Chimbote y el Banco Central de Reserva del Perú- Sucursal de Trujillo.

22.1 DEPARTAMENTO DE ANCASH: EXPORTACIONES POR GRUPO DE PRODUCTOS, 2007-2008

(Valor FOB en miles de US$)

Tipo	Diciembre			Enero-Diciembre		
	2007	2008	Var %	2007	2008	Var %
Total Exportaciones	**381 160**	**185 070**	**-51,4**	**4 005 626**	**3 881 112**	**-3,1**
Productos Tradicionales	**371 345**	**181 861**	**-51,0**	**3 884 467**	**3 735 867**	**-3,8**
Pesqueros	34 401	31 353	-8,9	410 495	504 964	23,0
Agrícolas	0	0	0,0	1 813		0,0
Mineros	336 944	150 508	-55,3	3 472 159	3 230 903	-6,9
Productos no Tradicionales	**9 815**	**3 209**	**-67,3**	**121 159**	**145 245**	**19,9**
Agropecuarios	1 342	916	-31,7	16 730	14 476	-13,5
Pesqueros	4 226	1 766	-58,2	55 363	62 448	12,8
Siderúrgicos	4 134		-100,0	43 426	64 548	48,6
Otros 2/	113	527	366,4	5 641	3 773	-33,1

1/ Información preliminar

2/ Sacos de polipropileno, cajas de carton, maquinaria y equipos, muestras de agua y mineral, manufacturas de hierro.

Fuente : SUNAT . Campo Ubigeo

Elaboración: BCRP. Sede Regional Trujillo. Departamento de Estudios Económicos

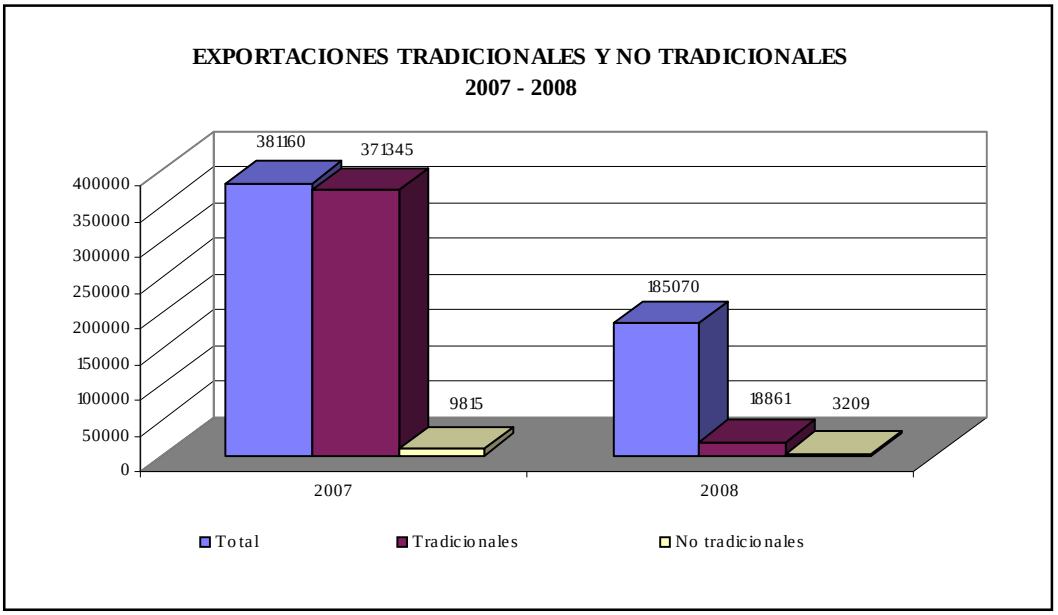

22.2 DEPARTAMENTO DE ANCASH: EXPORTACION FOB, SEGÚN ADUANA DE CHIMBOTE, 2002-2008

(Miles de Dólares)

Año	Total	Ene.	Feb.	Mar.	Abr.	May.	Jun.	Jul.	Ago.	Set.	Oct.	Nov.	Dic.
2002	673 755	43 506	43 374	50 241	43 945	62 917	90 055	73 800	56 007	68 028	35 975	42 110	63 797
2003	694 685	64 694	46 298	46 796	44 035	77 898	74 049	69 624	42 477	36 392	44 101	57 801	90 520
2004	829 368	49 901	98 517	98 050	83 636	103 310	120 229	...	...	...	...	...	275 725
2005	2 395 677	174 996	147 787	186 484	152 386	179 065	221 602	229 225	195 683	209 616	187 698	212 835	298 300
2006	3 373 704	188 657	222 058	78 150	268 257	243 873	311 392	373 973	391 248	276 472	302 884	334 230	382 510
2007	3 997 710	194 133	296 739	335 462	279 683	344 953	301 255	417 614	436 943	301 361	412 507	295 900	381 160
2008	3 735 868	294 990	229 981	350 235	439 744	480 676	403 490	430 278	311 697	232 421	217 424	163 071	181 861

Fuente : SUNAT - -Declaraciones Unicas de Aduanas

22.3 DEPARTAMENTO DE ANCASH: EXPORTACIONES A VALORES FOB, POR TIPO DE PRODUCTO, 2007

(Miles de USSFOB)

Tipo	2007											
	Ene.	Feb.	Mar.	Abr.	May.	Jun.	Jul.	Ago.	Set.	Oct.	Nov.	Dic.
Total	**194 133**	**296 739**	**335 462**	**279 683**	**344 953**	**301 255**	**417 614**	**436 943**	**301 361**	**412 507**	**295 900**	**381 160**
Productos Tradicionales	**189 151**	**287 303**	**322 739**	**271 464**	**335 132**	**290 156**	**407 162**	**424 719**	**291 818**	**400 234**	**285 295**	**371 345**
Pesqueros	52 611	70 923	29 837	23 559	13 134	38 155	65 941	35 829	27 416	10 542	8 148	34 401
Agrícolas	0	0	0	0	0	0	0	241	578	993	0	0
Mineros	136 539	216 380	292 901	247 905	321 999	252 001	341 221	388 648	263 824	388 699	277 147	336 944
Productos No Tradicionales	**4 982**	**9 436**	**12 723**	**8 220**	**9 820**	**11 099**	**10 452**	**12 225**	**9 543**	**12 273**	**10 605**	**9 815**
Agropecuarios	882	854	666	566	752	1 104	2 277	2 257	2 321	2 051	1 659	1 342
Pesqueros	3 946	4 792	7 974	4 581	3 957	4 965	3 109	3 998	3 645	6 301	3 869	4 226
Siderúrgicos	0	2 704	2 976	2 708	4 728	4 859	4 449	5 515	3 271	3 296	4 787	4 134
Otros 1/	155	1 086	1 107	365	383	171	617	455	307	625	290	113

1/ Maquinaria y equipos, Sacos de Polipropileno, entre otros.

Fuente: SUNAT. Campo Ubigeo

Elaboración: BCRP, Sede Regional Trujillo. Departamento de Estudios Económicos.

22.4 DEPARTAMENTO DE ANCASH: EXPORTACIONES POR TIPO DE PRODUCTO, 2008

(Miles de US$FOB)

Tipo	2008											
	Ene.	Feb.	Mar.	Abr.	May.	Jun.	Jul.	Ago.	Set.	Oct.	Nov.	Dic.
Total	**303 425**	**242 646**	**361 150**	**454 831**	**490 584**	**416 067**	**444 851**	**319 305**	**260 173**	**231 087**	**169 923**	**187 070**
Productos Tradicionales	**294 990**	**229 981**	**350 235**	**439 744**	**480 675**	**403 490**	**430 278**	**311 697**	**232 421**	**217 424**	**163 071**	**181 861**
Pesqueros	89 411	33 326	37 798	23 409	38 546	54 485	97 757	43 069	18 091	13 698	24 011	31 353
Agrícolas	0	0	0	0	0	0	0	0	0	0	0	0
Mineros	205 579	196 655	312 437	416 335	442 129	349 005	332 511	268 628	214 330	203 726	139 060	150 508
Productos No Tradicionales	**8 435**	**12 665**	**10 915**	**15 087**	**9 909**	**12 577**	**14 573**	**7 608**	**27 752**	**13 663**	**6 852**	**5 209**
Agropecuarios	925	466	1 070	318	315	1 438	2 719	2 144	1 420	1 498	1 247	916
Pesqueros	2 914	6 985	6 560	6 489	4 231	4 518	4 453	5 180	6 051	5 780	5 451	3 766
Siderúrgicos	3977	4 976	2 810	8 099	5 170	6 382	6 984	0	20 088	6 062	0	0
Otros 1/	619	238	475	181	143	239	407	284	183	323	154	527

1/ Maquinaria y equipos, Sacos de Polipropileno, entre otros.

Fuente: SUNAT. Campo Ubigeo

Elaboración: BCRP, Sede Regional Trujillo. Departamento de Estudios Económicos.

22.5 DEPARTAMENTO DE ANCASH: EXPORTACIONES FOB DE PRODUCTOS TRADICIONALES POR MESES, SEGÚN TIPO DE PRODUCTO, 2007
(Miles de Dólares USA)

Rubros	2007											
	Ene.	Feb.	Mar.	Abr.	May.	Jun.	Jul.	Ago.	Set.	Oct.	Nov.	Dic.
AGRÍCOLAS,	**0**	**0**	**0**	**0**	**0**	**0**	**0**	**241**	**578**	**993**	**0**	**0**
Azúcar												
Volúmen (TM)	0	0	0	0	0	0	0	607	1453	2602	0	0
Valor (Miles US$)	0	0	0	0	0	0	0	241	578	993	0	0
MINEROS	**136 539**	**216 380**	**292 901**	**247 905**	**329 949**	**252 001**	**341 221**	**388 648**	**263 824**	**388 699**	**276 648**	**335 534**
Cobre												
Volúmen (TM)	50 067	101 597	118 874	79 513	95 222	34 096	114 772	115 488	67 838	157 570	81 444	123 363
Valor (Miles US$)	67 553	130 977	174 301	148 299	195 836	60 564	228 427	236 400	127 694	318 547	156 669	206 026
Molibdeno												
Volúmen (TM)	1 058	125	685	636	690	1 450	843	1 577	1 429	912	1 227	1 331
Valor (Miles US$)	25 478	3 359	17 421	17 561	18 870	44 942	26 678	48 656	43 985	28 105	38 740	43 808
Oro												
Volúmen (TM)	3	3	4	3	3	3	2	4	3	1	4	4
Valor (Miles US$)	23 749	21 892	35 811	22 401	25 794	21 069	18 184	33 882	37 634	8 897	52 119	43 796
Zinc												
Volúmen (TM)	14 201	55 251	43 447	53 922	67 088	100 184	56 000	62 898	45 241	32 255	30 668	54 456
Valor (Miles US$)	17 223	57 546	43 977	59 644	79 498	123 377	65 277	69 458	48 279	32 103	28 990	41 166
Otros 1/												
Volúmen (TM)	969	1 131	7 141	1	1 890	990	943	47	2 805	195	129	738
Valor (Miles US$)	2 536	2 606	21 391	0	7 951	2 048	2 655	252	6 232	1 047	629	2 147
PESQUEROS	**52 611**	**70 923**	**29 837**	**23 559**	**13 134**	**38 155**	**65 941**	**35 829**	**27 416**	**10 542**	**8 148**	**34 401**
Aceite de Pescado												
Volúmen (TM)	17 302	26 420	420	255	435	27 878	41 992	369	19 418	117	3 645	12 516
Valor (Miles US$)	11 441	18 543	357	312	407	20 870	31 181	327	14 359	101	2 816	12 139
Harina de Pescado												
Volúmen (TM)	42 723	51 695	28 776	22 745	11 415	15 962	36 201	37 772	14 842	12 296	6 468	26 847
Valor (Miles US$)	41 170	52 380	29 481	23 247	12 726	17 344	34 760	35 501	13 056	10 440	5 332	22 262

1/ Cenizas de zinc, plomo, ferromolibdeno

Fuente: SUNAT. Campo Ubigeo

Elaboración: BCRP, Sede Regional Trujillo. Departamento de Estudios Económicos.

22.6 DEPARTAMENTO DE ANCASH: EXPORTACIONES FOB DE PRODUCTOS TRADICIONALES POR MESES, SEGÚN TIPO DE PRODUCTO, 2008
(Miles de Dólares USA)

Rubros	2008											
	Ene.	Feb.	Mar.	Abr.	May.	Jun.	Jul.	Ago.	Set.	Oct.	Nov.	Dic.
AGRÍCOLAS,	**0**	**0**	**0**	**0**	**0**	**0**	**0**	**0**	**0**	**0**	**0**	**0**
Azúcar												
Volúmen (TM)	0	0	0	0	0	0	0	0	0	0	0	0
Valor (Miles US$)	0	0	0	0	0	0	0	0	0	0	0	0
MINEROS	**205 418**	**196 569**	**312 338**	**416 335**	**442 130**	**349 005**	**332 511**	**268 628**	**214 330**	**203 726**	**139 060**	**150 508**
Cobre												
Volúmen (TM)	56 967	69 714	92 011	133 404	128 852	108 512	113 317	92 529	79 317	100 020	105 867	114 041
Valor (Miles US$)	97 586	124 870	194 547	304 412	277 302	227 259	244 367	187 082	144 528	132 514	97 398	84 095
Molibdeno												
Volúmen (TM)	1 308	604	1 160	1 129	2 114	1 565	1 239	482	1 038	648	485	1 164
Valor (Miles US$)	43 121	20 283	40 197	38 221	70 699	51 819	42 197	16 151	35 673	20 976	5 850	10 049
Oro												
Volúmen (TM)	3	3	3	3	4	3	3	4	2	3	3	4
Valor (Miles US$)	32 609	32 389	40 427	35 618	44 219	26 784	26 684	27 724	17 907	23 838	23 735	36 219
Zinc												
Volúmen (TM)	44 993	26 148	45 771	50 861	75 429	73 370	40 493	89 197	38 683	61 122	47 806	74 107
Valor (Miles US$)	31 795	19 003	37 167	38 084	49 910	38 596	19 251	37 671	16 222	21 106	12 077	17 303
Otros 1/												
Volúmen (TM)			0	0	0	885	10	0	0	1 878	0	1 449
Valor (Miles US$)	307	24	0	0	0	4 547	12	0	0	5 292	0	2 842
PESQUEROS	**89 411**	**33 326**	**37 798**	**23 409**	**38 546**	**54 485**	**97 767**	**43 070**	**18 091**	**13 698**	**24 011**	**31 353**
Aceite de Pescado												
Volúmen (TM)	42 975	0	3 737	386	15 007	7 591	33 801	12 455	2 341	3 804	13 144	5 382
Valor (Miles US$)	48 605	0	6 844	737	25 987	11 296	51 802	19 640	3 560	5 600	17 587	5 570
Harina de Pescado												
Volúmen (TM)	51 140	39 495	35 569	26 551	13 717	47 697	47 795	23 820	14 628	8 862	7 210	32 244
Valor (Miles US$)	40 806	33 326	30 954	22 672	12 559	43 189	45 965	23 430	14 531	8 098	6 424	25 783

1/ Cenizas de zinc, plomo, ferromolibdeno

Fuente: SUNAT. Campo Ubigeo

Elaboración: BCRP, Sede Regional Trujillo. Departamento de Estudios Económicos.

22.7 DEPARTAMENTO DE ANCASH: EXPORTACIONES FOB DE PRODUCTOS NO TRADICIONALES POR MESES, SEGÚN TIPO DE PRODUCTO, 2007

(Miles de Dólares USA)

Rubros	2007											
	Ene.	Feb.	Mar.	Abr.	May.	Jun.	Jul.	Ago.	Set.	Oct.	Nov.	Dic.
AGROPECUARIOS	**882**	**854**	**666**	**566**	**752**	**1 104**	**2 277**	**2 257**	**2 321**	**2 051**	**1 659**	**1 342**
Arvejas Frescas	3	0	0	49	214	313	771	1094	969	1312	562	68
Esparragos Congelados	0	36	0	0	0	0	0	0	0	0	0	0
Esparragos Frescos	555	88	0	10	124	558	708	728	688	372	419	649
Flores Frescas	2	1	1	0	0	1	0	0	0	1	4	4
Lechugas Frescas	68	63	70	67	60	50	51	52	57	62	31	30
Mango Fresco y congelado	52	228	310	0	0	0	0	0	0	0	0	0
Oleorosina de marigold y páprica	0	0	0	0	0	0	0	0	0	0	0	0
Resto 1/	202	437	286	438	354	181	747	383	607	305	643	592
PESQUEROS	**3 946**	**4 792**	**7 974**	**4 581**	**3 957**	**4 965**	**3 109**	**3 998**	**3 645**	**6 301**	**3 869**	**4 226**
Marsicos Congelados	27	149	52	407	352	396	226	0	0	0	0	150
Conchas de Abanico	99	899	1 139	186	1 291	1 108	1 273	1 478	2 001	3 478	1 792	1 753
Pescado Congelado	326	555	1 444	591	455	595	215	114	113	21	28	9
Preparaciones y conservas	3 423	2 937	5 233	3 183	1 290	2 595	1 259	2 358	1 515	2 757	2 049	2 313
SIDERURGICOS 2/	**0**	**2 704**	**2 976**	**2 708**	**4 728**	**4 859**	**4 449**	**5 515**	**3 271**	**3 296**	**4 787**	**4 134**
OTROS 3/	**155**	**1 086**	**1 107**	**365**	**383**	**171**	**617**	**455**	**307**	**625**	**290**	**113**

1/ Verduras frescas, frijolito fresco, entre otros

2/ Barras de acero, planchas, entre otros.

3/ Máquinaria y equipos, entre otros.

Fuente: www.sunat.gob.pe

Elaboración: BCRP, Sede Regional Trujillo Departamento de Estudios Económicos.

22.8 DEPARTAMENTO DE ANCASH: EXPORTACIONES FOB DE PRODUCTOS NO TRADICIONALES POR MESES, SEGÚN TIPO DE PRODUCTO, 2008

(Miles de Dólares USA)

Rubros	2008											
	Ene.	Feb.	Mar.	Abr.	May.	Jun.	Jul.	Ago.	Set.	Oct.	Nov.	Dic.
AGROPECUARIOS	**924**	**464**	**1 070**	**318**	**315**	**1 439**	**2 718**	**2 145**	**1 294**	**1 243**	**1 056**	**759**
Arvejas Frescas	0	0	0	10	100	576	1023	549	418	377	269	15
Esparragos Congelados	0	0	0	0	0	0	0	0	0	1	76	75
Esparragos Frescos	752	136	0	0	65	440	964	756	417	299	496	403
Flores Frescas	2	17	1	0	4	0	0	0	0	0	0	0
Lechugas Frescas	28	24	29	33	23	21	25	24	28	24	25	38
Mango Fresco y congelado	0	111	658	101	0	0	0	0	0	0	0	0
Oleorosina de marigold y páprica	0	0	0	0	0	0	0	0	0	0	0	0
Resto 1/	142	176	382	174	123	402	706	816	431	542	190	228
PESQUEROS	**2 914**	**6 985**	**6 561**	**6 489**	**4 281**	**4 518**	**4 426**	**5 144**	**6 061**	**5 720**	**5 451**	**3 765**
Mariscos Congelados	0	0	0	25	112	222	0	119	250	0	0	0
Conchas de Abanico	863	1 957	1 293	1 005	828	1 378	1 387	2 020	2 953	3 245	2 663	1 596
Pescado Congelado	240	557	934	1 544	176	140	372	505	125	8	0	41
Preparaciones y conservas	1 811	4 471	4 334	3 915	3 165	2 778	2 667	2 500	2 733	2 467	2 788	2 128
SIDERURGICOS 2/	**3 977**	**4 976**	**2 810**	**8 099**	**5 170**	**6 382**	**6 984**	**0**	**20 088**	**6 062**	**0**	**0**
OTROS 3/	**619**	**238**	**475**	**181**	**143**	**239**	**407**	**284**	**183**	**323**	**154**	**527**

1/ Verduras frescas, frijolito fresco, entre otros

2/ Barras de acero, planchas, entre otros.

3/ Máquinaria y equipos, entre otros.

Fuente: SUNAT. Campo Ubigeo

Elaboración: BCRP, Sede Regional Trujillo. Departamento de Estudios Económicos.

22.9 DEPARTAMENTO DE ANCASH: EXPORTACIONES FOB POR MESES, SEGÚN BLOQUE ECONÓMICO, 2007

(Miles de DólaresUSA)

Rubros	2007											
	Ene.	Feb.	Mar.	Abr.	May.	Jun.	Jul.	Ago.	Set.	Oct.	Nov.	Dic.
Total	**194 133**	**296 739**	**335 462**	**279 683**	**352 903**	**301 255**	**417 614**	**436 943**	**301 328**	**412 507**	**295 900**	**381 160**
I. AMERICA	**74 101**	**80 560**	**80 782**	**58 846**	**127 743**	**94 442**	**61 650**	**86 613**	**114 213**	**90 061**	**128 673**	**116 763**
NAFTA	**49 761**	**61 858**	**52 728**	**25 851**	**89 999**	**55 006**	**23 543**	**35 767**	**62 356**	**44 584**	**89 158**	**68 166**
Canada	44 074	60 665	47 536	22 401	88 624	50 905	21 311	33 882	59 336	41 813	87 037	64 508
Estados Unidos	5 664	1 099	5 122	3 373	1 364	4 057	1 603	1 865	3 020	2 763	2 108	3 340
Mexico	23	94	70	77	11	45	628	21	0	8	13	318
CAN	**924**	**556**	**1 018**	**259**	**761**	**1 105**	**477**	**1 444**	**135**	**665**	**506**	**652**
Bolivia	169	345	282	210	201	241	242	3	24	114	78	95
Colombia	755	211	736	49	63	132	235	309	111	551	428	558
Ecuador	0	0	0	0	497	732	0	1132	0	0	0	0
MERCOSUR	**467**	**400**	**346**	**2 154**	**39**	**230**	**4 668**	**966**	**25**	**768**	**4 254**	**445**
Argentina	75	116	182	118	0	160	69	24	0	0	115	7
Brasil	340	232	163	2 036	39	24	4 576	854	25	768	3 807	292
Resto MERCOSUR	51	51	0	0	0	46	23	88	0	0	332	146
OTROS PAISES	**22 950**	**17 746**	**26 691**	**30 581**	**36 944**	**38 101**	**32 963**	**48 437**	**51 698**	**44 044**	**34 755**	**47 499**
Chile	22 098	16 569	25 758	30 018	36 542	37 352	32 468	47 501	50 734	43 260	34 396	46 849
Resto de América	853	1 177	933	563	401	749	495	936	964	784	360	650
II. EUROPA	**43 415**	**81 662**	**79 782**	**79 607**	**91 513**	**81 472**	**104 023**	**110 339**	**6 708**	**176 901**	**49 379**	**112 904**
UNION EUROPEA	**43 415**	**78 664**	**70 279**	**79 498**	**91 335**	**81 310**	**100 299**	**104 408**	**6 708**	**176 854**	**48 757**	**107 937**
Alemania	8 813	13 337	37 836	50 945	33 576	33 101	6 446	43 749	1	103 633	24 548	58 605
Belgica-Luxemburgo	2 815	25 704	0	11 061	30 070	20 402	4 894	18 701	0	113	0	6 742
Bulgaria	25 843	0	289	97	59	44	42 628	44	113	40 592	0	34 230
España	713	5 004	258	16 502	17 874	1 317	17 562	13 174	376	648	598	1 395
Finlandia	0	15 164	27 670	0	0	11 419	11 701	22 814	0	21 207	17 402	0
Francia	265	6 932	703	43	1 014	761	465	1 289	1 835	3 095	1 185	2 037
Paises Bajos	4 669	83	2 551	68	5 551	3 037	278	3 407	3 040	6 091	3 222	3 209
Resto Unión Europea	295	12 442	972	781	3 190	11 229	16 324	1 230	1 343	1 474	1 801	1 719
OTROS PAISES	**0**	**2998**	**9 503**	**109**	**178**	**161**	**3 724**	**5 932**	**0**	**48**	**622**	**4 967**
Bulgaria 1/	0	5	9 023	0	0	9	0	0	0	0	622	639
Resto de Europa	0	2 993	481	109	178	153	3 724	5 932	0	48	0	4 327
III. ASIA	**75 018**	**109 211**	**171 298**	**139 444**	**133 316**	**123 549**	**249 415**	**234 920**	**176 219**	**144 983**	**117 586**	**151 213**
China	28 451	73 406	94 842	72 817	79 228	26 196	160 296	138 161	121 287	44 021	59 899	120 637
Corea del sur	38 635	398	40 237	2 326	424	52 836	58 433	34 359	3 311	41 955	0	4 597
India	0	0	0	0	0	0	0	0	0	0	0	0
Japón	3 109	31 947	31 558	62 283	52 921	41 821	28 469	60 357	38 319	37 654	46 706	24 647
Resto de Asia	4 822	3 459	4 662	2 018	742	2 696	2 217	2 042	13 302	21 354	10 981	1 331
IV. AFRICA	**1 404**	**89**	**2 521**	**1 615**	**258**	**748**	**1 772**	**593**	**290**	**101**	**165**	**227**
V. OCEANIA	**184**	**25 217**	**1 037**	**146**	**74**	**1 044**	**752**	**4 484**	**3 898**	**464**	**99**	**53**

Fuente: SUNAT. Campo Ubigeo

Elaboración: BCRP, Sucursal Trujillo. Departamento de Estudios Económicos.

22.10 DEPARTAMENTO DE ANCASH: EXPORTACIONES FOB POR MESES, SEGÚN BLOQUE ECONÓMICO, 2008

(Miles de DólaresUSA)

Rubros	2008											
	Ene.	Feb.	Mar.	Abr.	May.	Jun.	Jul.	Ago.	Set.	Oct.	Nov.	Dic.
Total	**303 402**	**242 645**	**360 969**	**455 266**	**490 583**	**416 069**	**444 851**	**318 273**	**258 149**	**203 438**	**166 528**	**186 085**
I. AMERICA	**120 728**	**83 946**	**128 351**	**145 554**	**174 110**	**100 642**	**86 326**	**74 267**	**95 153**	**84 078**	**64 017**	**59 061**
NAFTA	**62 434**	**36 812**	**85 729**	**68 789**	**72 703**	**44 339**	**37 413**	**32 966**	**26 249**	**40 414**	**35 536**	**45 679**
Canada	58 810	33 273	82 267	67 993	69 532	38 347	32 844	27 724	18 174	24 089	33 411	43 183
Estados Unidos	3 624	3 472	3 463	796	3 163	5 992	4 569	5 169	8 075	16 325	2 118	2 491
Mexico		67	59		8			73	0		7	5
CAN	**627**	**556**	**869**	**374**	**566**	**504**	**367**	**802**	**751**	**1 047**	**816**	**773**
Bolivia	107	181	373	123	268	46	197	128	181	326	428	145
Colombia	520	375	454	251	298	426	120	674	552	643	388	485
Ecuador	0	0	42	0	0	32	50	0	18	78	0	143
MERCOSUR	**205**	**796**	**324**	**362**	**676**	**272**	**336**	**298**	**537**	**684**	**670**	**263**
Argentina	33	266	0	173	226	121	74	67	197	241	0	6
Brasil	105	393	324	145	450	104	238	134	48	38	84	256
Resto MERCOSUR	67	137	0	44	0	47	24	97	292	405	586	1
OTROS PAISES	**57 462**	**45 782**	**41 429**	**76 029**	**100 165**	**55 527**	**48 210**	**40 201**	**67 616**	**41 933**	**26 995**	**12 346**
Chile	56 272	43 918	40 762	75 605	100 072	54 829	47 765	39 262	66 635	41 026	26 098	11 104
Resto de América	1 190	1 864	667	424	93	698	445	939	981	907	897	1 242
II. EUROPA	**36 074**	**75 500**	**78 186**	**123 050**	**116 734**	**106 254**	**170 344**	**66 594**	**75 398**	**38 568**	**59 041**	**39 515**
UNION EUROPEA	**27 252**	**75 144**	**78 004**	**122 421**	**116 708**	**99 389**	**153 794**	**61 490**	**75 398**	**38 568**	**58 777**	**39 078**
Alemania	184	65 684	43 421	54 844	53 805	28 805	55 561	38 554	36 825	12 788	16 680	22 064
Belgica-Luxemburgo	14 334	0	9 291	0	66	10 567	1 218	13 483	409	3 073	203	6 543
Bulgaria	0	49	333	41 133	52 240	0	63 367	97	0	0	19 450	0
España	3 351	1 620	667	487	1 080	15 680	6 021	6 028	281	235	642	143
Finlandia	0	5 397	21 664	24188	7952	40 773			30257	11 999	11 118	8495
Francia	624	1 726	845	717	568	1 310	2 119	1 644	2 863	3 169	2 615	1 094
Paises Bajos	7 559	82	176	101	65	128	246	239	138	134	150	166
Resto Unión Europea	1 200	586	1 607	951	932	2 126	25 262	1 445	4 625	7 170	7 919	573
OTROS PAISES	**8 822**	**356**	**182**	**629**	**26**	**6 865**	**16 550**	**5 104**			**264**	**437**
Bulgaria 1/	689	0	0	0	0	3	0	0	0	0	0	0
Resto de Europa	8133	356	182	629	26	6 862	16 550	5 104	0	0	264	437
III. ASIA	**129 031**	**81 920**	**151 978**	**183 594**	**199 190**	**207 819**	**187 028**	**177 047**	**87 491**	**80 692**	**43 196**	**79 952**
China	89 815	25 377	44 493	82 801	99 647	55 970	90 276	121 517	74 215	29 651	3 346	72 873
Corea del sur	4 061	1 971	8 354	38 941	20 974	8 869	4 702	4 395	0	535	2 716	235
India	0	0	0	0	0	0	0	0	0	0	0	0
Japón	10129	53402	88559	14400	77041	6393	65432	12544	13276	50506	37134	6844
Resto de Asia	25 025	1 170	10 532	47 452	1 528	126 587	26 618	38 591				
IV. AFRICA	**119**	**831**	**1 931**	**1 894**	**549**	**802**	**1 034**	**314**	**107**	**0**	**0**	**0**
V. OCEANIA	**17 450**	**448**	**523**	**1 174**	**0**	**552**	**119**	**51**	**0**	**100**	**274**	**7 557**

Fuente: SUNAT. Campo Ubigeo

Elaboración: BCRP, Sucursal Trujillo. Departamento de Estudios Económicos.

22.11 DEPARTAMENTO DE ANCASH: IMPORTACIONES FOB POR EL PUERTO DE CHIMBOTE, 2007

(Miles de Dolares USA)

Concepto	2007											
	Ene.	Feb.	Mar.	Abr.	May.	Jun.	Jul.	Ago.	Set.	Oct.	Nov.	Dic.
Total	**8 964**	**15 311**	**6 665**	**5 157**	**1 805**	**7 555**	**2 221**	**5 388**	**20 625**	**23 411**	**16 223**	**104 697**
I. Bienes Consumo	0	0	0	0	0	0	0	0	0	0	0	0
II. Insumos	**8 964**	**15 309**	**6 665**	**5 157**	**1 805**	**6 959**	**2 221**	**5 388**	**20 625**	**23 411**	**16 223**	**103 979**
Combustibles, Lubricantes y Conexos	4750	0	5952	3523	1805	4343	2221	5388	20625	6584	11345	53358
Materias primas para la agricultura	0	9918	0	0	0	0	0	0	0	0	0	0
Materias primas para la industria	4 204	5 391	713	1 634	0	2 615	0	0	0	16 828	4 878	50 620
Otros	0	0	0	0	0	0	0	0	0	0	0	0
III. Bienes Capital y Materiales Construc.	0	2	0	0	0	597	0	0	0	0	0	718
Materiales de Construcción	0	0	0	0	0	597	0	0	0	0	0	718
Para la Agricultura	0	0	0	0	0	0	0	0	0	0	0	0
Para la Industria	0	2	0	0	0	0	0	0	0	0	0	0
Equipo de Transporte	0	0	0	0	0	0	0	0	0	0	0	0

Fuente: www.sunat.gob.pe

Elaboración: BCRP. Sede Regional de Trujillo. Departamento de Estudios Económicos.

22.12 DEPARTAMENTO DE ANCASH: IMPORTACIONES FOB POR EL PUERTO DE CHIMBOTE, 2008

(Miles de Dolares USA)

Concepto	2008											
	Ene.	Feb.	Mar.	Abr.	May.	Jun.	Jul.	Ago.	Set.	Oct.	Nov.	Dic.
Total	**18 981**	**20 638**	**5 453**	**35 551**	**19 152**	**33 051**	**72 462**	**25 527**	**48 586**	**50 057**	**4 295**	**6 920**
I. Bienes Consumo	0	0	0	0	0	0	0	0	0	0	0	0
II. Insumos	**18 981**	**20 638**	**5 453**	**13 415**	**19 152**	**18 231**	**33 132**	**20 619**	**26 777**	**34 526**	**0**	**3 694**
Combustibles, Lubricantes y Conexos	10 112	10 287	0	9 558	3 875	9 530	8 745	13 463	21 237	10 913	0	0
Materias primas para la agricultura	0	0	0	0	0	0	0	0	0	0	0	0
Materias primas para la industria	8 859	10 351	5 453	3 857	15277	8 301	24387	7156	5540	23 613		3 694
Otros												
III. Bienes Capital y Materiales Construc.	0	0	0	22 136	0	14 820	39 330	4 908	21 809	15 531	4 295	3 226
Materiales de Construcción	0	0	0	22 136	0	14 820	39 330	4 908	21 809	15 531	4 295	3 226
Para la Agricultura	0	0	0	0	0	0	0	0	0	0	0	0
Para la Industria	0	0	0	0	0	0	0	0	0	0	0	0
Equipo de Transporte	0	0	0	0	0	0	0	0	0	0	0	0

Fuente: www.sunat.gob.pe

Elaboración: BCRP. Sede Regional de Trujillo. Departamento de Estudios Económicos.

COMPENDIO ESTADÍSTICO DE ANCASH 2008-2009

OFICINA TÉCNICA DE ESTADÍSTICA DEPARTAMENTAL
Marleni Orrillo Huamán

OFICINA DEPARTAMENTAL DE ESTADÍSTICA E INFORMÁTICA DE ANCASH

DIRECTOR DEPARTAMENTAL DE ANCASH
Carlos Manuel Rivera Vizcarra

DIRECTOR ZONAL DE ESTADÍSTICA E INFORMÁTICA DE CHIMBOTE
Segundo Horna Moreno

Equipo de trabajo : Eladia Melgarejo Barreto
Jorge Manrique Cáceres
Ninfa Jó Dámaso

Personal de Apoyo : Alejandro Paredes Lozano
Francisco Volchao Ramirez
Víctor Jimenez Alva
Nataly Asencios Arquinigo
Fredy Roger Chumpitaz Aranda

Diagramación y procesamiento : Josmell Paúl Enriquez Alva

Huaraz, Diciembre 2009.