SISTEMA ESTADÍSTICO DEPARTAMENTAL

Piura

COMPENDIO ESTADÍSTICO

2010

INEI INSTITUTO NACIONAL DE ESTADISTICA E INFORMATICA

EL PERU AVANZA

Doctor
ALAN GARCÍA PÉREZ
Presidente Constitucional de la República

PRESIDENCIA DEL
CONSEJO DE MINISTROS

Doctor
JAVIER VELÁSQUEZ QUESQUÉN
Presidente

INSTITUTO NACIONAL DE
ESTADÍSTICA E INFORMÁTICA

Magíster
RENÀN QUISPE LLANOS
Jefe

Magíster
ANÍBAL SÁNCHEZ AGUILAR
Sub Jefe de Estadística

Economista
MARLENI ORRILLO HUAMÁN
Directora Técnico de Estadísticas Departamentales

Economista
MARTÍN E. HERRERA BOYER
Director Departamental
ODEI Piura

LEY DE ORGANIZACIÓN Y FUNCIONES DEL INSTITUTO NACIONAL DE ESTADÍSTICA E INFORMÁTICA

DECRETO LEGISLATIVO Nº 604

Artículo 1º. Los Sistemas Nacionales de Estadística e Informática tienen por finalidad asegurar, en sus respectivos campos, que sus actividades se desarrollen en forma integrada, coordinada, racionalizada y bajo una normatividad técnica común, contando para ello con autonomía técnica y de gestión.

Artículo 2º. Son objetivos de los Sistemas Nacionales de Estadística e Informática:

a. Normar las actividades de estadística e informática oficial,
b. Coordinar, integrar y racionalizar las actividades de Estadística e Informática; y
c. Promover la capacitación, investigación y desarrollo de las actividades de Estadística e Informática.

Artículo 3º. Los ámbitos de competencia de los Sistemas Nacionales de Estadística e Informática son:

a. **Del Sistema Nacional de Estadística:**

Los levantamientos censales, estadísticas contínuas, las encuestas por muestreo, las estadísticas de población, los indicadores e índices en general, las cuentas nacionales y regionales, los esquemas macroestadísticos, análisis e investigación. Corresponde a éste las tareas técnicas y científicas que se desarrollan con fines de cuantificar y proyectar los hechos económicos y sociales para producir las estadísticas oficiales del país.

INEI
INSTITUTO NACIONAL DE ESTADISTICA E INFORMATICA

SISTEMA ESTADÍSTICO DEPARTAMENTAL

Piura

COMPENDIO ESTADÍSTICO

2 0 1 0

Piura, Setiembre 2010

Presentación

Con el propósito de contribuir a los requerimientos de información estadística de usuarios vinculados a instituciones públicas y privadas, organismos internacionales, investigadores, periodistas, estudiantes y comunidad en pleno, así como fortalecer la Cultura Estadística: el Instituto Nacional de Estadística e Informática, a través de su Oficina Departamental de Piura, pone a disposición del público en general el documento ***''REGIÓN PIURA: COMPENDIO ESTADÍSTICO 2010'.***

Este documento elaborado con el aporte de las instituciones integrantes del Sistema Estadístico Departamental, incluye cuadros estadísticos acompañados de gráficos, referidos a diversos estudios realizados por el INEI; entre los que se destaca, Resultados de los Censos Nacionales 2007: XI de Población y VI de vivienda, Encuesta Nacional de Hogares (ENAHO) con información de pobreza, déficit de calorías, entre otros. Asimismo, se incluye información con estadísticas recientes del Producto Bruto Interno Departamental, entre otros.

El Compendio Estadístico contiene series históricas de los últimos diez años, clasificados en 24 capítulos, que incluyen las variables e indicadores más representativos de cada uno de ellos, que permiten al usuario ubicar fácilmente la información requerida.

*La información estadística proviene de diversas fuentes informativas que proporcionan anualmente series revisadas y validadas. Si existiera interés por profundizar en alguno de los temas o tener información adicional, se sugiere consultar directamente las fuentes que se citan en cada cuadro estadístico, y/o visitar la página Web del INEI (*www.inei.gob.pe*).*

La Oficina Departamental de Estadística e Informática de Piura (ODEI Piura), hace extensivo su agradecimiento a todas las instituciones que han proveído la información publicada en ***''Región Piura: Compendio Estadístico, 2010''****. De igual modo, la ODEI Piura agradece anticipadamente las potenciales opiniones y sugerencias, tanto de productores de datos como de usuarios, que contribuirán al mejoramiento del contenido y presentación de este documento, a fin de cubrir de manera cada vez más eficiente las necesidades de información estadística del departamento.*

Piura, Setiembre de 2010

Econ. Martín E. Herrera Boyer
Director Departamental
ODEI Piura

ABREVIATURAS, SIGNOS Y SÍMBOLOS UTILIZADOS

A. Anotación del año o período de referencia

2006	Año civil
1997-06	Período de años civiles consecutivos
1997-2006	Período de años civiles no consecutivos
2005/2006	Variación entre los dos períodos considerados
1993 y 2005	Períodos Independientes

B. Abreviaturas

GWH	Giga watt-hora
MWH	Mega watt-hora
PBI	Producto Bruto Interno
PEA	Población Económicamente Activa
TM	Tonelada métrica
TMB	Tonelada métrica bruta
TMF	Tonelada métrica de contenido fino
ºC	Grados Centígrados
TEU's	Contenedores de 20 pies

C. Signos y Símbolos

S/.	Nuevos Soles
,	Separación de decimales
...	Información no disponible
-	Magnitud cero
0	La cantidad no alcanza a la mitad de la unidad tomada.
P/	Cifras preliminares
E/	Cifras estimadas
-/	Llamada al pie del cuadro para aclarar indicaciones que se efectúan.

Preparado por: Oficina Departamental de Estadística e Informática de Piura (ODEI PIURA)

Domicilio : Av. Los Cocos Nº 483 – 2do. Piso – Urb. Club Grau - Piura

INDICE

Pág.

1 SUPERFICIE Y TERRITORIO

1.1 Región Piura: Localización geográfica, según punto extremo……... 21
1.2 Región Piura: Principales islas con indicación de la superficie, ubicación geográfica y política…….. 21
1.3 Región Piura: Principales elevaciones con indicación de su tipo, altura, ubicación geográfica y política…… 22
1.4 Región Piura: Principales abras con indicación de su altura, ubicación geográfica y política……... 22
1.5 Región Piura: Principales puertos marítimos con indicación de su categoría, ubicación geográfica y política……. 23
1.6 Región Piura: Descarga media anual y volumen acumulado de los principales ríos con ubicación geográfica, política y período de su estación de aforo…….. 23
1.7 Región Piura: Temperaturas superficiales del mar de Paita, período 1977-2010……... 24
1.8 Región Piura: Temperatura y humedad registradas en la estación de Paita, 1997-2009……..... 24
1.9 Región Piura: Descarga media anual del río Piura y Chira, según estaciones, 2005-2009…… 25
1.10 Región Piura: Información hidrológica de los reservorios Poechos y San Lorenzo, 2006-2009……... 26
1.11 Región Piura: Masa mensual del río Piura y Chira, según estaciones, 2005-2009…… 27
1.12 Región Piura: Superficie agrícola bajo riego y secano, y superficie no agrícola por clase de tierras, según provincia, 1994……... 28
1.13 Región Piura: Territorio propuesto de carácter nacional, según área de interés, 1999…….. 28
1.14 Región Piura: Superficie, población censada, densidad poblacional, número de provincias y distritos, 2007…….. 28
1.15 Región Piura: Población censada, superficie y densidad poblacional, según provincia, 2007…….. 29
1.16 Región Piura: Centros poblados por provincia, según categoría, 1993……. 30
1.17 Región Piura: Calificación de creación y ubicación geográfica de la capital legal, según provincia y distrito, 2007…… 31
1.18 Región Piura: Dispositivo legal de creación, superficie, densidad poblacional y región natural, según provincia y distrito, 2007……... 33

2 MEDIO AMBIENTE

2.1 Región Piura: Superficie reforestada en el país y en la región, 1990-2008…… 37
2.2 Región Piura: Acciones de reforestación realizadas por el Ministerio de Agricultura, 1998-2009……... 37
2.3 Perú: Superficie apta para reforestación y por reforestar, según región natural, período, 2000-2008……... 38
2.4 Superficie de la amazonía con protección ecológica y potencial productivo, según departamento. 2007…… 38
2.5 Superficie de bosques naturales o tropicales, según departamento, 1975, 1995 y 2000…… 39
2.6 Área natural y protegida por el estado por año de promulgación de Ley y departamento de ubicación, 2003-2009 40
2.7 Producción de madera aserrada, según departamento, 1997-2008……. 42
2.8 Producción de madera rolliza y aserrada, según especie, 2004-2007……. 42
2.9 Superficie de los suelos degradados por región natural……..…… 42
2.10 Región Piura: Uso consuntivo y no consuntivo del agua de la vertiente del pacífico, 2007-2008…… 43
2.11 Disponibilidad media anual de agua, según administración técnica de distrito de riego, 1997-2007……... 43
2.12 Región Piura: Municipalidades que informaron sobre la frecuencia de recojo de basura, según provincia y distrito, 2008……... 44
2.13 Región Piura: Destino final de la basura recolectada por las municipalidades, por tipo, según distrito, 2008…….. 45
2.14 Región Piura: Municipalidades que disponen de instrumentos de gestión para el recojo de residuos sólidos, según provincia y distrito, 2008…..... 46
2.15 Región Piura: Comparativo de la masa del caudal de los ríos Piura y Chira, 1982-83 y 1997-98……. 47
2.16 Región Piura: Comparativo de las precipitaciones pluviales registradas en las principales estaciones meteorológicas, 1982-83 y 1997-98……... 47
2.17 Región Piura: Principales precipitaciones pluviales registradas en las cuencas del río Chira y río Piura, 1993…... 48
2.18 Región Piura: Principales precipitaciones pluviales registradas en las cuencas del río Chira y río Piura, 1998…... 48
2.19 Región Piura: Precipitaciones pluviales extraordinarias ocurridas durante el evento El Niño, Dic. 1997-Mar 1998 49
2.20 Región Piura: Indicadores climáticos, 1999-2009…….. 49
2.21 Región Piura: Número de fenómenos naturales, viviendas afectadas, viviendas destruidas, número de fallecidos, número de damnificados y superficie en hectáreas de cultivos afectados por fenómenos naturales ocurridos, 1999-2009…….. 49
2.22 Región Piura: Total de emergencias atendidas por el Cuerpo General de Bomberos del Perú a nivel departamental, 1998-2009…….. 50

2.23 Región Piura: Total anual de emergencias atendidas por el Cuerpo General de Bomberos del Perú, 1998-2009…. 50
2.24 Superficie de tierra de cultivo afectada debido a ocurrencia de desastres, según departamento, 2000-2009…… 51
2.25 Región Piura: Municipalidades que realizaron acciones para incentivar la conservación del medio ambiente, según provincia y distrito, 2007…….. 52
2.26 Región Piura: Municipalidades que tienen oficina o unidad ambiental, según provincia y distrito, 2008…… 53
2.27 Región Piura: Denuncias ambientales registradas en la Municipalidad, según provincia y distrito, 2008…… 54
2.28 Región Piura: Municipalidades que informaron sobre fuentes que originan la contaminación ambiental, según provincia y distrito, 2008……..... 58
2.29 Región Piura: Municipalidades que disponen de instrumentos de gestión ambiental, según provincia y distrito, 2008…… 59

3 POBLACIÓN

3.1 Región Piura: Población total, censada y omitida, censos nacionales 1940, 1961, 1972, 1981, 1993, 2005 y 2007. 63
3.2 Región Piura: Población censada por sexo, área de residencia y tasa de crecimiento intercensal, censos nacionales de 1940, 1961, 1972, 1981, 1993, 2005 y 2007…… 64
3.3 Región Piura: Población nominalmente censada por área urbana, rural y sexo, según grandes grupos de edad, 1981, 1993, 2005 y 2007…… 64
3.4 Región Piura: Mujeres en edad fértil, según grupos de edad, censos nacionales 1940-2007……. 65
3.5 Región Piura: Indicadores demográficos por quinquenios, 1995-2015…….. 65
3.6 Región Piura: Población total censada, por área urbana y rural, sexo y edades simples, 2007…….. 66
3.7 Región Piura: Población censada, por sexo, área urbana y rural, según provincia y distrito, 2007……... 68
3.8 Región Piura: Jefes del hogar según sexo, 1981, 1993, 2005 y 2007……. 70
3.9 Población inmigrantes y emigrante, según departamento, 1940, 1961, 1972, 1981, 1993 y 2007……..... 70
3.10 Población censada en edad electoral de 18 a 70 años por sexo, según departamento, censos 1993 y 2007…….. 71
3.11 Perú: Población censada y tasa de crecimiento promedio anual de las ciudades capitales, por departamento, censos nacionales 1993 y 2007……... 72
3.12 Región Piura: Población por el idioma o lengua que aprendió al hablar, según provincia, 2007…….. 73
3.13 Región Piura: Población de 12 y más años de edad por autopercepción étnica, según provincia, 2006…… 74
3.14 Región Piura: Población Censada que profesa o no una religión, según provincia, 2007……. 74
3.15 Región Piura: Población censada, por tipo de religión que profesa, según provincia, 2007……. 75
3.16 Región Piura: Nacimientos registrados, según provincia y distrito, 1999-2009…… 76
3.17 Región Piura: Matrimonios registrados por año, según provincia y distrito, 1999-2009…….. 77
3.18 Región Piura: Defunciones registrados, según provincia y distrito, 1999-2009…… 78

4 VIVIENDA

4.1 Región Piura: Viviendas particulares con ocupantes presentes, según tipo de vivienda, 1981, 1993, 2005 y 2007.. 81
4.2 Región Piura: Viviendas particulares con ocupantes presentes, según área urbana y rural y tipo de vivienda, 1981, 1993 y 2007…….. 81
4.3 Perú: Porcentaje de viviendas particulares, según tipo, por departamento, 2004 y 2009……. 82
4.4 Perú: porcentaje de viviendas por material predominante en las paredes exteriores, según ámbitos geográficos, 2004-2009……... 84
4.5 Perú: Porcentaje de viviendas por material predominante en los pisos, según ámbitos geográficos, 2004-2009….. 86
4.6 Perú: Porcentaje de hogares por tipo de abastecimiento de agua, según ámbitos geográficos, 2004-2009……... 88
4.7 Perú: Porcentaje de hogares por tipo de servicio higiénico, según ámbitos geográficos, 2004-2009…… 90
4.8 Perú: Porcentaje de viviendas particulares, según tipo de alumbrado, por departamento, 2004 y 2009…… 92
4.9 Región Piura: Número de hogares, según tipo de equipamiento, 2004 y 2009…….. 93
4.10 Perú: Número de hogares, por tipo de energía o combustible que más utilizan para cocinar, 2004 y 2009…….. 94
4.11 Región Piura: Población servida de agua potable, según localidad, 1999-2009…… 95
4.12 Región Piura: Población servida de alcantarillado, según localidad, 1999-2009…….. 96
4.13 Región Piura: Asentamientos humanos reconocidos en el distrito de Piura, al 31 de diciembre del 2009…… 97
4.14 Región Piura: Inmuebles inscritos en la Superintendencia Nacional de Registros Públicos, según zona registral, 2000-2009……... 99
4.15 Región Piura: Predios rurales individuales y comunales con título de propiedad, inscrito en Registros Públicos, según departamento, 2000-2089…….. 99
4.16 Proyectos y oferta de vivienda aprobadas por el Programa Techo Propio, según departamento, 2008-2009…… 100

4.17 Región Piura: Lotes y títulos formalizados por COFOPRI e inscritos en el RPI / RPU, distribuidos por tipo de posesión, 1999-2009…..…… 100
4.18 Bonos familiares habitacionales otorgados por modalidad de postulación, según departamento, 2008-2009……... 101
4.19 Número de Viviendas financiadas por el Fondo Mi Vivienda, según departamento, 2007-2009…….. 102
4.20 Situación de las viviendas nuevas del programa Techo Propio financiadas por el Fondo Mivivienda, según departamentos, 2008-2009…….. 102

5 EDUCACIÓN

5.1 Región Piura: Alumnos matriculados en el sistema educativo, según nivel y modalidad, 1999-2009…….. 105
5.2 Región Piura: Alumnos, Docentes e Instituciones Educativas, según nivel educativo, 2009…… 105
5.3 Provincia Piura: Docentes en el sistema educativo, según nivel y modalidad, 1999-2009…… 110
5.4 Región Piura: Instituciones educativas en el sistema educativo, según nivel y modalidad, 1999-2009…… 110
5.5 Región Piura: Población de 5 y más años que actualmente asiste a algún colegio, instituto o universidad, por sexo, según provincia y distrito, 2007…… 111
5.6 Región Piura: Población de 5 y más años que actualmente no asiste a algún colegio, instituto o universidad, por sexo, según provincia y distrito, 2007…… 113
5.7 Región Piura: Población de 3 años a más, por sexo y nivel educativo alcanzado, según provincia y distrito, 2007. 115
5.8 Región Piura: Tasa de matrícula de la población, según grupo de edad y sexo, 2004-2009…….. 120
5.9 Región Piura: Tasa de asistencia de la población, según grupo de edad y sexo, 2003-2009……. 120
5.10 Región Piura: Población de 5 y más años, por grupos de edad, según provincia y distrito y condición de alfabetismo, 2007…… 121
5.11 Región Piura: Población censada de 15 y más años de edad analfabeta y tasa de analfabetismo, según provincia, 1993 y 2007…… 126
5.12 Región Piura: Población universitaria, 1997-2009……. 126
5.13 Región Piura: Postulantes e ingresantes en la Universidad Nacional de Piura según facultad, 1997-2009…….. 127
5.14 Región Piura: Postulantes e ingresantes en la Universidad de Piura, según facultad, 1996-2008……. 128
5.15 Región Piura: Alumnos matriculados en la Universidad Nacional de Piura, según facultad, 1997-2009……. 128
5.16 Región Piura: Alumnos matriculados en la Universidad de Piura, según facultad, 1997-2009……. 129
5.17 Región Piura: Graduados y titulados en la Universidad Nacional de Piura, según facultad, 2000-2009……... 129
5.18 Región Piura: Graduados y titulados en la Universidad de Piura, según facultad, 2002-2009……..... 130
5.19 Región Piura: Docentes en la Universidad Nacional de Piura, por condición laboral, según facultad, 2000-2009... 131
5.20 Región Piura: Docentes en la Universidad de Piura, según facultad, 1997-2009…….. 131
5.21 Bibliotecas registradas por el Sistema nacional de Bibliotecas en el país y en la región Piura, 1997-2009…….. 132
5.22 Región Piura: Visitantes nacionales y extranjeros a museos y centros arqueológicos, 2004-2009……... 132

6 SALUD

6.1 Región Piura: Principales indicadores de salud, según provincias, 2007…….. 135
6.2 Región Piura: Establecimientos de salud, por tipo, según distritos, 2009…….. 136
6.3 Región Piura: Infraestructura asistencial de ESSALUD por nivel de atención, según Gerencia Departamental, 2009…… 137
6.4 Región Piura: Infraestructura asistencial de ESSALUD por nivel de atención, según provincia, 2009…… 137
6.5 Región Piura: Recursos humanos de la red asistencial de ESSALUD, según establecimiento en Gerencia Departamental, 2009……... 138
6.6 Región Piura: Niños menores de 1 año y de 1 a 4 años que recibieron atención en ESSALUD, según sub región de salud, 1998-2009…… 138
6.7 Región Piura, Niños menores de 1 año y niños de 1 a 4 años que recibieron control en ESSALUD, según sub región de salud, 1998-2009……. 139
6.8 Región Piura: Niños menores de 5 años afectados con infecciones respiratorias aguadas, 1997-2009…… 139
6.9 Región Piura: Niños menores de 5 años atendidos con enfermedades diarréicas agudas, según sub región de salud, 1999-2009…… 139
6.10 Región Piura: Evolución de los casos notificados de tuberculósis, según sub región de salud, 1999-2009…….. 140
6.11 Región Piura: Casos probables de dengue, según sub región de salud, 2001-2009……... 140
6.12 Región Piura: Evolución y tasa de incidencia de los casos notificados de malaria, período 1994-2009……... 141
6.13 Región Piura: Evolución de los casos notificados de síndrome de inmunodeficiencia adquirida (SIDA), 1991-2009…… 141
6.14 Región Piura: Producción asistencial de los servicios ambulatorios en ESSALUD, 2005-2009……... 142

6.15 Región Piura: Producción y recursos asistenciales de los servicios de hospitalización, según centro, asistencial, 2000-2009……... 142
6.16 Región Piura: Producción y recursos de los servicios odontológicos, según centro asistencial, período 2003-2009 143
6.17 Región Piura: Partos, nacimientos nacidos vivos, según centro asistencial, 2005-2009…… 143
6.18 Región Piura: Número de intervenciones quirúrgicas, según centro asistencial, 2003-2009.……... 144
6.19 Región Piura: Consultas y producción asistencial, según postas médicas en ESSALUD, período 2000-2009……. 144
6.20 Región Piura: Dosis aplicadas de vacunación, según tipo de vacunas, 1999-2009…… 145
6.21 Región Piura: Cobertura de vacunación en niños menores de 1 año, según tipo, 1999-2009…… 145
6.22 Región Piura: Región Piura: Dosis aplicadas de vacuna antitetánica en mujeres gestantes y no gestantes, 2000-2009…… 146
6.23 Región Piura: Población total, por afiliación a algún tipo de seguro de salud, según provincia y sexo, 2007…….. 146
6.24 Región Piura: Principales indicadores de salud materno infantil, 2000, 2007 y 2009……... 147

7 TRABAJO

7.1 Región Piura: Población de 6 y más años de edad, por grandes grupos de edad, según provincia, área urbana y rural y condición de actividad económica, 2007…… 151
7.2 Región Piura: Población de 6 y más años de edad, por grandes grupos de edad, según provincia, área urbana y rural, condición de actividad económica, 2007…….. 160
7.3 Región Piura: Población económicamente activa de 6 y más años, por grandes grupos de edad, según provincia, área urbana y rural y ocupación principal, 2007……..... 169
7.4 Región Piura: Población económicamente activa de 6 y más años de edad, según provincia, área urbana y rural y rama de actividad económica, 2007…… 178
7.5 Región Piura: Población económicante activa de 14 y más años de edad, por categoría de ocupación, según provincia, área urbana y rural y ocupación principal, 2007……... 187
7.6 Región Piura: Principales indicadores del programa empleo, 1999-2009…….. 196
7.7 Región Piura: Red CIL del programa proempleo, 1999-2009…… 196
7.8 Región Piura: Empresas constituidas por el programa autoempleo y microempresa, 1997-2008…..…..... 196
7.9 Región Piura: Índice de empleo en empresas de 10 y más trabajadores de la actividad privada, 2001-2010…… 197
7.10 Región Piura: Índice de empleo de principales ciudades, por sector económico y tamaño de empresa, 2009…….. 198
7.11 Remuneración mínima vital mensual a nivel nacional, 1975-2010…… 199
7.12 Perú Urbano: Promedio de sueldos y salarios nominales de los trabajadores del sector privado, 2001-2007……... 200
7.13 Perú Urbano: Promedio de sueldos nominales de la actividad privada, por actividad económica, 1996-2007……. 201
7.14 Región Piura: Huelgas, trabajadores comprendidos y horas hombre perdidas en el sector privado, según ciudades, 1999-2009……... 202
7.15 Perú: Huelgas, trabajadores y horas hombre perdidas, según causas, 1999-2009……. 203
7.16 Región Piura: Afiliados al sistema de pensiones por administradora, 2009……... 204

8 SEGURIDAD Y ORDEN PÚBLICO

8.1 Región Piura: estadísticas de seguridad y orden público, 2000-2009…… 207
8.2 Faltas registradas por la Policía Nacional, según departamento, 2000-2009……. 207
8.3 Delitos registrados por la Policía Nacional, según departamento, 2000-2009…….. 208
8.4 Personas detenidas por la Policía Nacional por cometer delito, según departamento, 2000-2009…… 208
8.5 Denuncias registradas por violación sexual por grupos de edad y sexo de la víctima, según departamento, 2008-2009…… 209
8.6 Denuncias registradas por violación sexual, por tipo de acción del agresor, según departamento, 2008-2009…..... 209
8.7 Denuncias registrados por la Policía Nacional, por maltrato a la mujer por tipo de agresión, según departamento, 2008-2009……... 210
8.8 Denuncias registradas por la Policía Nacional, por maltrato a la mujer, por relación de parentesco con el agresor, según departamento, 2008-2009…… 210
8.9 Denuncias registradas por la Policía Nacional por maltrato a la mujer por condición anímica del agresor, según departamento, 2008-2009……... 211
8.10 Denuncias registradas por la Policía Nacional por robo de vehículos, según departamento, 2000-2009…….. 211
8.11 Vehículos robados por modalidad y días de la semana, según departamento, 2007…….. 212
8.12 Vehículos recuperados por la Policía Nacional por modalidad y estado en que se encontró el vehículo, según departamento, 2009……. 212

8.13 Vehículos recuperados por la Policía Nacional, según departamento, 2000-2009……. 213
8.14 Acciones subversivas registradas por la Policía Nacional, según departamento, 2000-2009…… 213
8.15 Detenidos por tráfico ilícto de droga por sexo, según departamento, 2005-2009…….. 214
8.16 Detenidos por consumo de droga, por sexo, según departamento, 2005-2009…….. 214
8.17 Accidentes de tránsito registrados por la Policía Nacional, según departamento, 2000-2009……... 215
8.18 Accidentes de tránsito registrados por la Policía Nacional, por atropello, según departamento, 2000-2009…… 215
8.19 Accidentes de tránsito registrados por la Policía Nacional, por choque, según departamento, 2000-2009……... 216
8.20 Víctimas de accidentes de tránsito registrados por la Policía Nacional, según departamento, 2004-2009…… 216
8.21 Infracciones registradas al reglamento nacional de tránsito, según departamento, 2005-2009…….. 217
8.22 Principales causas que originan los accidentes de tránsito, según departamento, 2009……. 217
8.23 Indultos otorgados, según departamento, 2000-2009……. 218
8.24 Establecimientos penitenciarios, según departamento, 2000-2009…… 218
8.25 Población penal en los establecimientos penitenciarios, según departamento, 2000-2009…… 219
8.26 Población penal promedio por situación jurídica y sexo, según departamento, 2009…… 219
8.27 Fiscales del Ministerio Público, según departamentos judicial, 2000-2009……... 220
8.28 Casos recibidos por la Defensoría del Pueblo en el área de derechos humanos, según módulos y oficinas defensoriales, 2008-2009…… 221

9 DESARROLLO SOCIAL

9.1 Región Piura: Población en hogares por número de necesidades básicas insatisfechas, según provincia y distrito, 2007…… 225
9.2 Perú: Incidencia de la pobreza, según departamentos, 2004-2009……. 226
9.3 Gasto promedio real per cápita mensual, según departamento, 2004-2009……... 226
9.4 Ingreso promedio real per cápita mensual, según departamento, 2004-2008……. 227
9.5 Población con al menos una necesidad básica insatisfecha, según departamento, 2004-2009…….. 227
9.6 Proyectos financiados por el fondo de cooperación para el desarrollo social, según departamento, 2002-2009…... 228
9.7 Número de proyectos ejecutados por FONCODES, por tipo de obra, según departamento, 2009…… 228
9.8 Empleos generados por FONCODES, según departamento, 2003-2009……... 229
9.9 Población atendida en los centros de atención del PRONAA, según equipo de trabajo zonal, 2008-2009……... 229
9.10 Beneficiarios y distribución de alimentos a los comedores populares, según equipo de trabajo zonal, 2006-2009…… 230
9.11 Número de beneficiarios en situación de emergencia y raciones otorgadas por el PRONAA, según equipo de trabajo zonal, 2006-2009…… 230
9.12 Beneficiarios y raciones otorgados por PRONAA en obras comunales, según equipo zonal, 2006-2007……... 231
9.13 Número de Beneficiarios en situaciones de emergencia y raciones otorgadas por el PRONAA, según equipo de trabajo zonal, 2006-2009……..... 231
9.14 Inversión destinada por el PRONNA, por programas o proyectos que ejecuta, según equipo zonal, 2006-2008…. 232
9.15 Madres gestantes beneficiarias del Programa JUNTOS, según departamento 2007-2009…… 233
9.16 Hogares beneficiarios del Programa JUNTOS, según departamento 2007-2009……..... 233
9.17 Distritos intervenidos por el Programa JUNTOS, según departamento, 2005-2009……. 234
9.18 Región Piura: Cobertura del Programa JUNTOS, según distritos, 2009…… 234
9.19 Niños y niñas adoptadas, según departamento, 2000-2009…… 235
9.20 Promedio mensual de niños y adolescentes atendidos en el área de promoción familiar del Instituto Nacional de Bienestar Familiar, según unidades operativas, 2000-2008……... 235
9.21 Niños (as) y adolescentes trabajadores atendidos por el programa de niños trabajadores del programa integral nacional para el bienestar familiar, según departamento, 2002-2009…… 236
9.22 Perú: Gasto del gobierno por departamento, 2001-2009…… 236
9.23 Perú: Gasto del gobierno por departamento, 2001-2009 (Estructura porcetual) ……... 237
9.24 Perú: Gasto del gobierno en educación por departamento, 2001-2009 (Miles de Nuevos Soles)…….. 237
9.25 Perú: Gasto del gobierno en educación por departamento, 2001-2009 (Estructura porcetual)……. 238
9.26 Perú: Gasto del gobierno en salud por departamento, 2001-2009 (Miles de Nuevos Soles)……. 238
9.27 Perú: Gasto del gobierno en salud por departamento, 2001-2009 (Estructura porcetual)…….. 239
9.28 Región Piura: Índice de desarrollo humano provincial y distrital, 2007…… 240

10 PARTICIPACIÓN CIUDADANA

10.1 Región Piura: Población identificada (menores y mayores), por sexo, según provincia y distrito, 2010…….. 243
10.2 Región Piura: Población electoral, por provincia y distrito, según periodos electorales, 1979-2010…… 244
10.3 Región Piura: Municipalidades que informaron sobre la participación de la población en la gestión administrativa de la municipalidad, por tipo, según distrito, 2008……. 245
10.4 Región Piura: Municipalidades que informaron sobre la conformación de la junta de delegados vecinales, según provincia y distrito, 2008…… 246

11 AGRICULTURA

11.1 Región Piura: Producción agropecuaria, según principales productos, 1997-2009……... 249
11.2 Región Piura: Producción agrícola de principales productos, según centro de desarrollo rural, 2009…….. 250
11.3 Región Piura: Superficie cosechada de los principales productos agrícolas, 1997-2009……... 251
11.4 Región Piura: Superficie cosechada de los principales productos agrícolas, por centro de desarrollo rural, 2009... 252
11.5 Región Piura: Programación y ejecución de campañas agrícolas, 1996-97 a 2008-09…….. 253
11.6 Región Piura: Superficie sembrada de los cultivos de programación, según campañas agrícolas (agosto-Julio) 1996-97 a 2008-09…….. 253
11.7 Región Piura: Superficie sembrada por centro de desarrollo rural, según principales cultivos, 2009……... 254
11.8 Región Piura: Rendimiento por hectárea, según principales productos agrícolas, 1997-2009…….. 255
11.9 Región Piura: Rendimiento técnico por centro de desarrollo rural, según principales cultivos, 2009……... 256
11.10 Región Piura: Producción de principales productos pecuarios, 1997-2009……... 257
11.11 Población pecuaria y producción de leche, según especie, 1997-2009…….. 257
11.12 Región Piura: Precios promedios pagados al productor (en chacra) de los principales productos agrícolas, 1997-2009…… 258
11.13 Beneficio de ganado en camales a nivel nacional, 2000-2009……... 259
11.14 Región Piura: Volumen de agua máximo y mínimo mensual de los principales reservorios, 1997-2009……. 260

12 PESCA

12.1 Región Piura: Principales indicadores del sector pesquero, 1980-2009……. 263
12.2 Región Piura: Desembarque de recursos marítimos para consumo humano directo, según puerto, 1998-2009…… 264
12.3 Región Piura: Desembarque de anchoveta para harina, según puerto, 1998-2009…… 264
12.4 Región Piura: Desembarque de las principales especies marinas, según años, 1998-2009……... 265
12.5 Región Piura: Producción total de la pesca marítima por años, según tipo de consumo, 1979-2009…… 266
12.6 Región Piura: Producción de enlatado, congelado y curado de pescados y mariscos, según puerto, 1992-2009….. 267
12.7 Región Piura: Producción de harina y aceite crudo de pescado, según puerto, 1999-2009……... 268
12.8 Región Piura: Cosecha de recursos hidrobiológicos de la actividad acuícola, según especie, 2003-2009…… 269
12.9 Región Piura: Exportación de productos de la pesca marítima, según giro industrial, 2009……. 269
12.10 Región Piura: Distribución de establecimientos industriales pesqueros, con licencia de operación, según departamento, 2009……. 270

13 MINERÍA Y PETRÓLEO

13.1 Región Piura: Volumen de producción minera metálica, 2001-2009……. 273
13.2 Región Piura: Producción minero no metálica, según principales productos, 2000-2009……. 273
13.3 Región Piura: Potencial de recursos mineros, 2008……... 273
13.4 Región Piura: Denuncios mineros, 2000-2009……... 274
13.5 Distribución del canon minero por gobierno regional y local, 2006-2009……. 274
13.6 Distribución de la regalía minera, 2005-2009…… 275
13.7 Distribución de la regalía minera por gobierno regional y local, 2006-2009……. 275
13.8 Región Piura: Producción fiscalizada de hidrocarburos, 1970-2009…….. 276
13.9 Región Piura: Producción de gas natural, 1970-2009…… 277
13.10 Región Piura: Producción de hidrocarburos líquidos, según empresa, 1999-2009…… 278
13.11 Región Piura: Reservas de petróleo crudo, según zona geográfica, 1999-2008……. 278
13.12 Región Piura: Pozos exploratorios perforados, según zona geográfica, 1999-2009…….. 279
13.13 Región Piura: Producción de gas natural, según zona geográfica, 1999-2009……... 279

13.14 Región Piura: Producción fiscalizada de gas natural, según empresa contratista, 1999-2009……... 280
13.15 Región Piura: Reservas de gas natural, según zona geográfica, 1999-2008…….. 280
13.16 Región Piura: Producción de derivados del petróleo, 1990-2009…….. 281
13.17 Regalías cobradas por el estado por explotación de hidrocarburos, 2000-2009……. 282
13.18 Distribución del canon de la renta de hidrocarburos, 2001-2009……... 283
13.19 Región Piura: Petróleo crudo recibido y distribuido por el oleoducto del terminal marítimo Bayovar, 2004-2010.. 284
13.20 Región Piura: Petróleo crudo, cabotaje y exportado por el oleoducto del terminal marítima Bayovar, 2004-2010.. 284

14 MANUFACTURA

14.1 Región Piura: Producción industrial, según productos, 1998-2009……... 287
14.2 Región Piura: Estructura por división CIIU de la industria manufacturera, según empresas, 2007…….. 287
14.3 Región Piura: Principales empresas por actividad económica, 2007……. 288
14.4 Región Piura: Estructura por CIIU de la industria manufacturera, según empresas, 2007…… 290
14.5 Región Piura: Producción agroindustrial mensual, según principales productos agroindustriales, 2009…….. 294
14.6 Región Piura: Utilización mensual de las principales materias primas e insumos a las plantas agroindustriales, 2009…… 294

15 ELECTRICIDAD Y AGUA

15.1 Región Piura: Indicadores del sector electricidad y agua, 1999-2009…… 297
15.2 Región Piura: Potencia instalada, según localidades, 2009…… 298
15.3 Región Piura: Producción de energía eléctrica, 2009……. 299
15.4 Región Piura: Producción de energía eléctrica, según empresa y centrales, 1999-2009…… 300
15.5 Región Piura: Principales centrales eléctricas, 2009……..... 301
15.6 Región Piura: Coeficiente de electrificación, 1998-2009……... 301
15.7 Región Piura: Número de clientes del suministro de energía eléctrica, 2009…… 302
15.8 Región Piura: Producción de agua potable, según centrales, 1999-2009…….. 303
15.9 Región Piura: Conexiones domiciliarias de agua potable, según localidad, 1999-2009…… 304
15.10 Región Piura: Conexiones domiciliarias de alcantarillado, según localidad, 1998-2008……... 305

16 CONSTRUCCION

16.1 Región Piura: Número y valor de las licencias de construcción otorgadas por el Concejo Provincial de Piura, 2000-2007……... 309
16.2 Provincia Piura: Número de licencias de construcción otorgadas por la Municipalidad Provincial de Piura, 1997-2007……..... 310
16.3 Perú: Venta de cemento, según departamento, 2000-2008……. 310
16.4 Venta local de cemento por empresa, según departamento, 2008-2009……. 311
16.5 Municipalidades que disponen de catastro, según departamento, 2008……. 312

17 COMERCIO

17.1 Región Piura: Facturación de energía eléctrica, según tipo de consumo, 2001-2009…… 315
17.2 Región Piura: Facturación de energía eléctrica, según tipo de consumo, por distrito, 2001-2009…… 316
17.3 Región Piura: Consumo de agua potable, según localidad, 2001-2009……. 317
17.4 Región Piura: Consumo de agua potable, según categoría de consumo, 2001-2009……. 318
17.5 Región Piura: Establecimientos censados por categoría del establecimiento, según provincia y distrito, 2008…… 319
17.6 Región Piura: Establecimientos censados por régimen de propiedad, según provincia y distrito, 2008……... 320
17.7 Región Piura: Establecimientos censados por régimen de propiedad y actividad económica, según provincia, 2008…… 321
17.8 Región Piura: Establecimientos censados según organización jurídica del establecimiento, según provincia, 2008 323
17.9 Región Piura: Establecimientos censados por categoría del establecimiento y régimen de propiedad, según provincia, 2008……... 325

18 TRANSPORTES Y COMUNICACIONES

18.1 Longitud de la red vial, según sistema de red vial, 2001-2009…….. 329

18.2 Región Piura: Parque automotor, según clase, 1999-2009……. 329
18.3 Región Piura: Placas asignadas, según clase de vehículo, 1999-2009……..... 329
18.4 Región Piura: Parque vehicular estimado, según departamento, 2007-2009……. 330
18.5 Región Piura: Inscripción anual de vehículos, según clase, 1997-2007……. 330
18.6 Perú: Vehículos importados y ensamblados, 2000-2009…… 331
18.7 Perú: Importación de vehículos automotores, según estado y clase vehicular, 2000-2009…… 331
18.8 Perú: Personas con licencia de conducir por clase-categoría, según departamento, 2007……. 332
18.9 Región Piura: Flujo vehicular de entrada y salida de vehículos ligeros y pesados en las unidades de peaje, 2004-2010…… 332
18.10 Región Piura: Recaudación en las unidades de peaje, 2004-2010…….. 333
18.11 Región Piura: Principales características de los aeropuertos, 2009…… 333
18.12 Región Piura: Tráfico aéreo de pasajeros por los aeropuertos de Piura y Talara, 1998-2009…… 334
18.13 Región Piura: Tráfico aéreo de carga en el aeropuerto de Piura, 1999-2009…… 334
18.14 Región Piura: Terminal portuario de Paita – instalaciones, 2009…….. 334
18.15 Región Piura: Instalaciones del terminal portuario de Paita, 2009……. 335
18.16 Región Piura: Tráfico de naves de alto bordo por el puerto de Paita, 2000-2009……. 335
18.17 Región Piura: Tráfico de contenedores y de carga por el puerto de Paita, 2000-2009…….. 335
18.18 Región Piura: Tráfico postal de correspondencia nacida y distribuida, 2003-2010……... 336
18.19 Región Piura: Línea de telefonía fija en servicio y teléfonos públicos, 1999-2009……... 336
18.20 Región Piura: Líneas en servicio de telefonía móvil, 2002-2009…….. 337
18.21 Región Piura: Abonados de televisión por cable, 1999-2009……..... 337
18.22 Perú: Autorizaciones vigentes de radiodifusión sonora, por banda de frecuencia, según departamento, 2009……. 338
18.23 Perú: Autorizaciones vigentes de radiodifusión por televisión otorgadas por banda de frecuencia, según departamento, 2009……. 338
18.24 Región Piura: Distancias entre las principales ciudades……. 339
18.25 Perú: Distancias entre las principales ciudades del país…… 340

19 TURISMO

19.1 Región Piura: Flujo turístico nacional y extranjero, 1990-2009……, 343
19.2 Región Piura: Capacidad instalada y personal ocupado en los establecimientos de hospedaje, 1990-2009…….. 343
19.3 Región Piura: Arribos y pernoctaciones de procedencia extranjera a la provincia de Huancabamba, período 2003-2008……..... 344
19.4 Región Piura: Arribos y pernoctaciones de procedencia extranjera a la provincia de Paita, período 2003-2009….. 344
19.5 Región Piura: Arribos y pernoctaciones de procedencia extranjera a la provincia de Piura, período 2003-200…... 345
19.6 Región Piura: Arribos y pernoctaciones de procedencia extranjera a la provincia de Sullana, período 2003-2009.. 345
19.7 Región Piura: Arribos y pernoctaciones de procedencia extranjera a la provincia de Talara, período 2003-2009… 346
19.8 Región Piura: Arribos y pernoctaciones de extranjeros, 2005-009…… 346
19.9 Región Piura: Arribos y pernoctaciones de procedencia nacional a la provincia de Ayabaca, período 2003-2009.. 347
19.10 Región Piura: Arribos y pernoctaciones de procedencia nacional a la provincia de Huancabamba, período 2003-2009…… 347
19.11 Región Piura: Arribos y pernoctaciones de procedencia nacional a la provincia de Morropón, período 2003-2009 348
19.12 Región Piura: Arribos y pernoctaciones de procedencia nacional a la provincia de Paita, período 2003-2009…… 348
19.13 Región Piura: Arribos y pernoctaciones de procedencia nacional a la provincia de Piura, período 2003-2009…… 349
19.14 Región Piura: Arribos y pernoctaciones de procedencia nacional a la provincia de Sehura, período 2003-2009…. 349
19.15 Región Piura: Arribos y pernoctaciones de procedencia nacional a la provincia de Sullana, período 2003-2009… 350
19.16 Región Piura: Arribos y pernoctaciones de procedencia nacional a la provincia de Talara, período 2003-2009….. 350
19.17 Región Piura: Arribos y pernoctaciones de nacionales, 20042009……..... 351
19.18 Región Piura: Variación porcentual de arribos nacionales y extranjeros, 20042009…… 351
19.19 Región Piura: Arribos y pernoctaciones de procedencia extranjeros, por tipo de establecimiento de hospedaje, período 2003-2009…….. 351
19.20 Región Piura: Arribos y pernoctaciones nacionales por tipo de establecimiento de hospedaje, período, 2004-2009…… 352
19.21 Región Piura: Arribos y pernoctaciones de procedencia extranjeros, por tipo de establecimiento de hospedaje, período 2004-2009…….. 352
19.22 Región Piura: Número de establecimientos de hospedaje, 2004-2009……..... 352
19.23 Región Piura: Habitaciones ofertadas por los establecimientos de hospedaje, 2004-2009…… 353
19.24 Región Piura: Distribución del número de camas en establecimientos de hospedaje, por provincia, 2004-2009..... 353

19.25 Región Piura: Empleo generado en establecimientos de hospedaje, por provincia, 2003-2009……..... 354

20 CUENTAS DEPARTAMENTALES

20.1 Región Piura: Principales indicadores macroeconómicos, 2001-2009……... 357
20.2 Región Piura: Valor agregado bruto por años, según actividades económicas, valores a precios constantes de 1994, (miles de nuevos soles), 2001-2009…….. 358
20.3 Región Piura: Valor agregado bruto por años, según actividades económicas, valores a precios constantes de 1994 (estructura porcentual), 2001-2009…… 358
20.4 Región Piura: Valor agregado bruto por años, según actividades económicas, valores a precios constantes de 1994 (Variación porcentual del índice de volumen físico), 2001-2009……. 359
20.5 Región Piura: Valor agregado bruto por años, según actividades económicas, valores a precios corrientes de 1994, (miles de nuevos soles), 2001-2009…….. 360
20.6 Región Piura: Valor agregado bruto por años, según actividades económicas, valores a precios corrientes de 1994 (estructura porcentual), 2001-2009…… 360
20.7 Región Piura: Valor agregado bruto por años, según actividades económicas, valores a precios corrientes de 1994 (Variación porcentual del índice de volumen físico), 2001-2009……. 361
20.8 Perú: Producto bruto interno por años, según actividades económicas, valores a precios constantes de 1994, (miles de nuevos soles), 2001-2009…… 362
20.9 Perú: Producto bruto interno por años, según actividades económicas, valores a precios constantes de 1994 (estructura porcentual), 2001-2009…… 362
20.10 Perú: Producto bruto interno por años, según actividades económicas, valores a precios constantes de 1994 (Variación porcentual del índice de volumen físico), 2001-2009…….. 363
20.11 Perú: Producto bruto interno por años, según actividades económicas, valores a precios corrientes de 1994, (miles de nuevos soles), 2001-2009……..…….. 364
20.12 Perú: Producto bruto interno por años, según actividades económicas, valores a precios corrientes de 1994 (estructura porcentual), 2001-2009……. 364
20.13 Perú: Producto bruto interno por años, según actividades económicas, valores a precios corrientes de 1994 (Variación porcentual del índice de precios), 2001-2009…….. 365

21 PRECIOS

21.1 Ciudad de Piura: Ïndice de precios promedio mensual al consumidor, 2000-2010……... 369
21.2 Ciudad de Piura: Variación porcentual mensual del índice de precios al consumidor, 1980-2010..... 369
21.3 Ciudad de Piura: Variación porcentual acumulada del índice de precios promedio al consumidor, 2000-2010... 370
21.4 Ciudad de Piura: Variación porcentual anualizada del índice de precios promedio al consumidor, 2000-2010... 370
21.5 Ciudad de Piura: Evolución inflacionaria, 2005-2010……... 371
21.6 Ciudad de Piura: Variación porcentual anual y mensual del índice de precios al consumidor por grandes grupos de consumo, 1995-2010…….. 372
21.7 Piura: Precios promedio anual de los principales productos agropecuarios que conforman la canasta del índice de precios al por mayor, 2001-2009…… 373
21.8 Piura: Precios promedio anual de los principales productos pecuarios que conforman la canasta del índice de precios al por mayor, 2001-2009…… 373
21.9 Piura: Precios promedio anual de los principales productos hidrobriológicos que conforman la canasta del índice de precios al por mayor, 2001-2009……... 373
21.10 Piura: Precios promedio anual de los principales materiales de la construcción, 2001-2009…… 374

22 FINANCIERO

22.1 Región Piura: Distribución de las Oficina Bancarias, 2000-2009…….. 377
22.2 Región Piura: Depósitos y colocaciones por ciudades, 1998-2009…… 378
22.3 Región Piura: Depósitos del sistema financiero, 2000-2009…….. 380
22.4 Región Piura: Colocaciones del sistema financiero, 2000-2009…… 380
22.5 Región Piura: Tasa de interés activa de mercado, 2000-2009…… 381
22.6 Región Piura: Tasa de interés pasiva de mercado, 2002-2009……... 382

23 FINANZAS PÚBLICAS

23.1 Región Piura: Ejecución de gasto del Gobierno Regional de Piura, por fuente de financiamiento del sector público, según unidad ejecutoria, 2009…….. 385
23.2 Región Piura: Distribución por canon y sobre canon, 1993-2009…….. 385
23.3 Región Piura: Inversiones por provincias y distritos, 2009……..…….. 386
23.4 Región Piura: Inversión pública por estructura funcional, según provincia, 2009……. 387
23.5 Región Piura: Presupuesto de inversiones por unidad de apertura y fuente de financiamiento, 2009……... 388
23.6 Región Piura: Total de transferencias de recursos, 2004-2009…….. 389
23.7 Región Piura: Ingresos tributarios, según tipo de impuesto, 2000-2009…… 390
23.8 Provincia Piura: Ingresos tributarios, según tipo de impuesto, 2000-2009…… 391
23.9 Provincia Ayabaca: Ingresos tributarios, según tipo de impuesto, 2000-2009…….. 392
23.10 Provincia Huancabamba: Ingresos tributarios, según tipo de impuesto, 2000-2009……. 393
23.11 Provincia Morropón: Ingresos tributarios, según tipo de impuesto, 2000-2009…… 393
23.12 Provincia Paita: Ingresos tributarios, según tipo de impuesto, 2000-2009……. 394
23.13 Provincia Sullana: Ingresos tributarios, según tipo de impuesto, 2000-2009……. 394
23.14 Provincia Talara: Ingresos tributarios, según tipo de impuesto, 2000-2009…….. 395
23.15 Provincia Sechura: Ingresos tributarios, según tipo de impuesto, 2000-2009…… 395
23.16 Región Piura: Recaudación aduanera, según aduana, 1997-2009…….. 396
23.17 Región Piura: Monto de Proyectos aprobados por línea de inversión, según provincia, 2009…….. 396
23.18 Región Piura: Proyectos aprobados por FONCODES-zona Piura, 1994-2009……. 397
23.19 Región Piura: Monto de proyectos aprobados provincia, 2009……..... 398
23.20 Región Piura: Monto de proyectos aprobados por línea de inversión, según provincia y distrito, 2008……... 399
23.21 Personal activo y pensionista, según departamento, 2010…….. 400

24 SECTOR EXTERNO

24.1 Región Piura: Balanza comercial de bienes, 2000-2009…… 403
24.2 Región Piura: Exportaciones tradicionales y no tradicionales, 2000-2009…… 404
24.3 Región Piura: Exportaciones tradicionales y no tradicionales, según producto, 2000-2009…….. 405
24.4 Región Piura: Importaciones registradas, por las aduanas de Paita, Sullana y Talara, 2000-2009…… 405
24.5 Región Piura: Importaciones registradas por las aduanas de Paita, Sullana y Talara, según producto, 2000-2009.. 406
24.6 Ingresos Recaudados por la Sunat, tributos aduaneros, 2002-2009……..... 406

1. TERRITORIO

1.1 REGIÓN PIURA: LOCALIZACIÓN GEOGRÁFICA SEGÚN PUNTO EXTREMO

Punto Extremo	Ubicación Geográfica		Localización		
	Latitud Sur	Longitud Oeste	Provincia	Distrtito	Lugar
Septentrional (Norte)	04º04'50"	80º29'30"	Sullana	Sullana	Confluencia de las quebradas cazaderos y cusco, límite departamental con Tumbes e internacional con Ecuador
Meridional (Sur)	06º22'12"	80º37'24"	Sechura	Sechura	Cabo Verde en el Oceáno Pacífico límite departamental con Lambayeque
Oriental (Este)	04º57'43"	79º12'30"	Huancabamba	Huancabamba	Hito Gramalotal 1041 mts. Sobre el río Canchis, límite departamental con Cajamarca e internacional con Ecuador
Occidental (Oeste)	04º40'47"	81º19'36"	Talara	La Brea	Punta Balcones a 3.5 Kms. En línea recta al SO del pueblo Negritos la Brea.

Fuente: Instituto Geográfico Nacional - Dirección de Geografía

1.2 REGIÓN PIURA: PRINCIPALES ISLAS CON INDICACIÓN DE LA SUPERFICIE, UBICACIÓN GEOGRÁFICA Y POLÍTICA

Isla	Superficie (km²)	Lugar de Referencia	Ubicación Geográfica		Ubicación Política	
			Latitud Sur	Longitud Oeste	Provincia	Distrito
Foca	0,92	Cota 49	05°12'21"	81°12'15"	Paita	Paita
G	0,40	Punto Medio	05°33'00"	80°53'04"	Piura	Sechura

Fuente: Instituto Nacional de Estadística e Informática

1.3 REGIÓN PIURA: PRINCIPALES ELEVACIONES CON INDICACIÓN DE SU TIPO, ALTURA, UBICACIÓN GEOGRÁFICA Y POLÍTICA

Elevaciones	Tipo	Altura (m.s.n.m)	Ubicación Geográfica (Aprox.)			Ubicación Política	
			Latitud Sur	Longitud Oeste	Cordillera	Provincia	Distrito
Negro	Cerro	3960	05°02'53"	79°28'51"	Huancabamba	Ayabaca Huancabamba	Pacaipampa El Carmen de la Frontera
Viejo	Cerro	3934	04°49'10"	79°26'05"	Huancabamba	Ayabaca	Ayabaca
San Juan Cachiaco	Cerro	3900	04°56'02"	79°27'01"	Huancabamba	Ayabaca	Pacaipampa
Pan de Azucar	Cerro	3767	05°30'31"	79°17'00"	Huancabamba	Huancabamba	Sondor
La Viuda (Señal)	Cerro	3710	05°17'08"	79°21'39	Huancabamba (Piura-Cajamarca)	Huancabamba San Ignacio	Sondor Tabaconas

Fuente: Instituto Nacional de Estadística e Informática

1.4 REGIÓN PIURA: PRINCIPALES ABRAS CON INDICACIÓN DE SU ALTURA, UBICACIÓN GEOGRÁFICA Y POLÍTICA

Abras	Altitud (m.s.n.m.)	Lugar	Ubicación Geogáfica		Ubicación Política	
			Latitud Sur	Longitud Oeste	Provincia	Distrito
Suropite (Cuello del Indio)	3100	Límite distrital Canchaque - San Miguel de El Faique; entre el cerro Sumpite y el cerro Pincijaga, de paso a la carretera Piura-Canchaque-Huancabamba.	05°20'49"	79°32'17"	Huancabamba	Canchaque y San Miguel de El Faique
Peña Blanca	2980	Al Este del centro poblado Pacaipampa, en el cerro Peña Blanca, siguiendo el camino de herradura Pacaipampa-Huancabamba	05°00'16"	79°35'09"	Ayabaca	Pacaipampa
Ingana	2950	Al N.O. del centro poblado Sondorillo, entre el cerro Collona y cerro Sequir, da paso a la carretera Piura-Huancabamba.	05°18'50"	79°28'33"	Huancabamba	Sondorillo
Cruz de Huacaray (Cruz Chiquita)	2670	Límite departamental Piura-Cajamarca, entre el cerro Huacaray y el cerro Chaparrosa, da paso al camino de herradura Sondor-Tabaconas.	05°20'09"	79°19'27"	Huancabamba	Sondor
Porcuya	2144	Al Sur de Huarmaca, entre el cerro La Cruz y cerro Porculla; da paso a la carretera Olmos-San Felipe	05°50'19"	79°31'06"	Huancabamba	Huarmaca

Fuente: Instituto Nacional de Estadística e Informática - Dirección Nacional de Censos y Encuestas.

1.5 REGIÓN PIURA: PRINCIPALES PUERTOS MARÍTIMOS CON INDICACIÓN DE SU CATEGORÍA, UBICACIÓN GEOGRÁFICA Y POLÍTICA

Puerto	Categoría	Ubicación geográfica		Ubicación política	
		Latitud Sur	Longitud Oeste	Provincia	Distrito
Paita	Mayor	05°04'41"	81°06'23"	Paita	Paita
Talara	Mayor	04°34'13"	81°16'47"	Talara	Pariñas
Lobitos	Caleta	04°26'15"	81°17'03"	Talara	Lobitos
Cabo Blanco	Caleta	04°14'34"	81°13'44"	Talara	El Alto
Negritos	Caleta	04°38'39"	81°19'20"	Talara	La Brea
Máncora	Caleta	04°05'58"	81°03'28"	Talara	Máncora
Los Órganos	Caleta	04°10'19"	81°08'00"	Talara	Los Órganos
Bayóvar	Menor	05°47'24"	81°03'39"	Sechura	Sechura

Fuente: Instituto Nacional de Estadística e Informática - Dirección Nacional de Censos y Encuestas.
Empresa Nacional de Puertos S.A. - Oficina de Planificación y Desarrollo.

1.6 REGIÓN PIURA: DESCARGA MEDIA ANUAL Y VOLUMEN ACUMULADO DE LOS PRINCIPALES RÍOS CON UBICACIÓN GEOGRÁFICA, POLÍTICA Y PERÍODO DE SU ESTACIÓN DE AFORO

Río	Estación de Aforo	Ubicación Geográfica		Alltitud (m.s.n.m)	Descarga Media Anual m³/seg.	Volumen Acumulado mill. M³	Período	Ubicación Política	
		Latitud Sur	Longitud Oeste					Provincia	Distrito
Chira	Pte.Sullana	04°53'	80°42'	75	97,855	80926,7	1960-1986	Sullana	Sullana
Quiroz	Paraje Grande	04°26'	80°15'	530	7,891	6924,8	1960-1986	Ayabaca	Suyo
Chipillico	La Lagartera	04°44'	80°05'	400	1,747	1256,2	1960-1986	Piura	Las Lomas
Piura	Pte. Piura	05°13'	80°38'	53	33,262	27118,6	1960-1986	Piura	Piura
Piura	Sánchez Cerro	…	…	…	…	…	…	…	…
Piura	Sechura	05°33'	80°50'	10	3,653	2419,6	1954-1975	Sechura	Sechura
Piura	La Gallega	05°07'	79°54'	540	1,597	705,3	1953-1967	Morropón	Santo Domingo
Huancabamba	Las Juntas	05°56'	79°16'	1000	2,153	611,2	1964-1972	Huancabamba	Huancabamba

Fuente: Instituto Nacional de Estaística e Informática

1.7 REGIÓN PIURA: TEMPERATURAS SUPERFICIALES DEL MAR DE PAITA, PERÍODO 1997-2010
(Grados Centígrados)

Año y mes	Promedio													
	1997	1998	1999	2000	2001	2002	2003	2004	2005	2006	2007	2008	2009	2010
Enero	18,4	28,1	18,3	20,1	19,6	18,7	20,7	20,2	20,3	20,9	22,0	21,6	20,9	20,1
Febrero	22,3	29,3	24,2	23,3	23,5	24,0	21,3	21,8	21,6	24,3	22,1	25,0	22,9	22,4
Marzo	24,1	29,3	23,2	22,1	25,6	25,8	21,2	21,6	19,9	21,5	20,9	25,3	21,9	22,3
Abril	21,9	26,2	19,9	21,9	21,7	22,5	17,7	19,7	19,8	17,9	18,1	21,9	20,1	
Mayo	23,6	25,2	18,9	18,6	18,1	19,6	17,4	17,3	19,7	18,8	16,7	19,2	19,9	
Junio	23,3	19,2	17,5	17,6	16,6	17,7	16,5	16,4	17,2	18,1	17,5	19,8	18,6	
Julio	22,7	17,8	16,7	16,9	16,9	17,1	16,4	17,2	16,8	18,4	16,8	19,2	18,0	
Agosto	21,9	16,4	16,9	17,2	16,4	16,7	17,9	16,1	17,8	18,1	16,0	18,1	17,6	
Setiembre	21,0	16,1	16,1	15,9	15,9	17,6	17,4	17,8	16,5	17,4	15,3	16,5	17,1	
Octubre	21,4	16,3	16,4	17,2	16,5	18,9	18,6	18,2	16,5	19,1	16,6	16,3	17,2	
Noviembre	24,5	16,6	16,1	16,3	16,6	19,9	19,3	18,6	18,3	19,0	16,5	17,3	18,3	
Diciembre	26,5	17,6	16,8	18,0	19,0	20,6	19,6	17,8	18,7	18,5	15,9	17,8	21,2	

Fuente: Marina de Guerra del Perú - Dirección de Hidrografía y Navegación / Instituto del Mar del Perú - Sede Regional de Piura

1.8 REGIÓN PIURA: TEMPERATURA Y HUMEDAD REGISTRADAS EN LA ESTACIÓN DE PAITA, 1997-2009
(Promedio Anual)

Año	Temperatura del aire (ºC)	Temperatura del punto de rocío (ºC)	Humedad Relativa (%)
1997	26,3	22,6	82
1998	23,4	22,1	85
1999	22,9	17,8	73
2000	23,1	18,6	76
2001	23,2	18,7	77
2002	23,9	19,0	75
2003	23,1	18,5	72
2004	22,9	16,7	69
2005	22,5	17,5	73
2006	23,2	…	70
2007	22,2	17,6	72
2008	23,4	…	75
2009	23,3	18,4	73

Nota: Paita, Latitud: 05º05'00" sur, Longitud: 81º06'30" oeste, Altitud: 71.4 m.s.n.m.

Fuente: Marina de Guerra del Perú - Dirección de Hidrografía y Navegación

1.9 REGIÓN PIURA : DESCARGA MEDIA MENSUAL DEL RÍO PIURA Y CHIRA, SEGÚN ESTACIONES, 2005-2009

(Caudal m3/seg)

Río	Estación	Ene	Feb	Mar	Abr	May	Jun	Jul	Ago	Set	Oct	Nov	Dic	Promedio Anual
	2005													
Chira	Canal De Deriv. D. Escobar	...	...	...	...	...	...	...	...	...	...	...	...	...
Chira	Canal Miguel Checa	...	...	...	...	...	...	...	...	...	...	...	...	...
Chira	El Ciruelo	35,6	122,9	312,6	148,5	63,4	57,9	28,3	19,2	20,2	20,9	24,3	33,4	73,9
Chira	Puente Sullana	16,8	12,8	166,6	58,5	24,3	16,9	15,1	17,7	15,0	10,6	9,5	7,1	30,9
Chira	Ardilla	26,5	117,1	314,9	158,5	68,5	56,6	29,4	19,3	15,9	14,0	22,7	30,5	72,8
Macará	Puente Internacional	10,9	37,7	80,4	32,8	17,9	23,7	9,4	6,5	6,7	7,0	8,1	10,8	21,0
Piura	Canal Los Ejidos	...	...	...	...	...	...	...	...	...	...	...	...	...
Piura	Puente Sánchez Cerro	...	...	...	...	...	...	...	...	...	...	...	...	...
Piura	Puente Ñacara	...	...	...	...	...	...	...	...	...	...	...	...	...
Quiróz	Paraje Grande	...	...	...	...	...	...	...	...	...	...	...	...	...
	2006													
Chira	Canal De Deriv. D. Escobar	...	...	...	...	...	...	...	...	...	...	...	...	...
Chira	Canal Miguel Checa	...	...	...	...	...	...	...	...	...	...	...	...	...
Chira	El Ciruelo	63,9	303,0	400,6	315,1	102,5	88,1	58,3	47,3	38,3	35,0	44,2	70,7	130,6
Chira	Puente Sullana	8,3	245,2	412,1	283,8	24,9	15,2	15,6	16,4	13,1	13,4	12,1	18,7	89,9
Chira	Ardilla	59,2	370,7	518,1	421,8	89,0	67,2	35,5	14,2	12,0	11,9	13,0	20,4	136,1
Macará	Puente Internacional	18,2	58,3	93,6	66,9	15,8	18,9	16,7	13,6	10,9	10,0	13,7	20,2	29,7
Piura	Canal Los Ejidos	...	...	...	...	...	...	...	...	...	...	...	...	...
Piura	Puente Sánchez Cerro	...	...	...	...	...	...	...	...	...	...	...	...	...
Piura	Puente Ñacara	...	...	...	...	...	...	...	...	...	...	...	...	...
Quiróz	Paraje Grande	...	...	...	...	...	...	...	...	...	...	...	...	...
	2007													
Chira	Canal De Deriv. D. Escobar	...	...	...	...	...	...	...	...	...	...	...	...	...
Chira	Canal Miguel Checa	...	...	...	...	...	...	...	...	...	...	...	...	...
Chira	El Ciruelo	76,2	78,1	127,7	144,4	88,8	88,1	43,7	43,5	37,4	36,1	69,5	47,7	73,4
Chira	Puente Sullana	24,9	15,3	9,3	47,9	23,5	44,1	16,8	11,7	8,2	8,2	7,9	7,2	18,8
Chira	Ardilla	60,3	63,5	155,8	155,5	82,9	86	30,5	35,7	27,1	23,7	53,9	36,9	67,6
Macará	Puente Internacional	21,9	28,5	49,0	49,7	32,5	26,1	14,3	15,3	12,8	12	20,8	13,9	24,7
Piura	Canal Los Ejidos	...	...	...	...	...	...	...	...	...	...	...	...	...
Piura	Puente Sánchez Cerro	0,0	0,0	3,7	10,9	3,7	20,4	2,2	0,3	0,7	0,4	0,3	0,3	3,6
Piura	Puente Ñacara	...	...	...	...	...	...	...	...	...	...	...	...	...
Quiróz	Paraje Grande	...	...	...	...	...	...	...	...	...	...	...	...	...
	2008													
Chira	Canal De Deriv. D. Escobar	...	...	...	...	...	...	...	...	...	...	...	...	...
Chira	Canal Miguel Checa	...	...	...	...	...	...	...	...	...	...	...	...	...
Chira	El Ciruelo	85,1	461,4	578,1	546,8	253,3	169,0	143,2	112,2	87,2	71,5	83,2	76,9	222,3
Chira	Puente Sullana	...	...	...	...	...	...	...	...	...	...	...	...	...
Chira	Ardilla	...	...	...	...	...	...	...	...	...	...	...	...	...
Macará	Puente Internacional	34,0	116,6	184,7	227,8	104,7	56,1	48,3	27,5	31,0	29,2	29,2	17,8	75,6
Piura	Canal Los Ejidos	...	...	...	...	...	...	...	...	...	...	...	...	...
Piura	Tambogrande	0,0	247,7	398,5	424,7	114,6	74,1	44,3	26,1	5,4	3,7	4,3	3,0	112,2
Piura	Puente Sánchez Cerro	1,2	303,3	442,4	416,7	101,1	59,9	45,8	5,2	0,3	0,5	3,7	1,1	115,1
Piura	Puente Ñacara	4,5	262,4	321,2	258,5	78,1	49,6	29,4	9,8	2,6	0,8	1,2	0,8	84,9
Quiróz	Paraje Grande	7,5	66,7	80,1	100,5	41,9	19,7	14,1	4,9	3,1	3,2	7,0	5,0	29,5
	2009													
Chira	Canal De Deriv. D. Escobar	...	...	...	...	...	...	...	...	...	...	...	...	...
Chira	Canal Miguel Checa	...	...	...	...	...	...	...	...	...	...	...	...	...
Chira	El Ciruelo	...	...	...	...	...	...	...	...	...	...	...	...	...
Chira	Puente Sullana	...	...	...	...	...	...	...	...	...	...	...	...	...
Chira	Ardilla	238,7	542,3	774,3	454,9	225,0	116,3	105,1	65,3	45,7	40,4	30,2	42,0	223,4
Macará	Puente Internacional	77,0	164,7	232,5	167,5	102,1	49,3	43,0	34,1	19,2	16,9	16,2	22,0	78,7
Piura	Canal Los Ejidos	...	...	...	...	...	...	...	...	...	...	...	...	...
Piura	Tambogrande	62,9	204,6	208,4	90,2	53,8	...	...	...	...	...	...	...	124,0
Piura	Puente Piura (Sánchez Cerro)	73,8	208,0	216,1	113,2	58,3	64,1	38,2	17,6	2,2	0,7	1,0	0,9	66,2
Piura	Puente Ñacara	63,6	206,9	211,9	89,1	49,7	15,3	6,0	1,1	0,0	0,0	0,0	1,3	53,7
Quiróz	Paraje Grande	92,2	103,3	129,5	101,2	45,4	37,7	44,3	32,8	27,2	23,1	17,5	20,5	56,2

Fuente: INADE - Proyecto Especial Chira-Piura - Dirección de Operación y Mantenimiento - División de Hidrometeorología

1.10 REGIÓN PIURA: INFORMACIÓN HIDROLÓGICA DE LOS RESERVORIOS POECHOS Y SAN LORENZO, 2006-2009

Mes	Reservorio Poechos																							
	Volumen (m.m3)								Entrada (m3)								Salida (m3)							
	2006		2007		2008		2009		2006		2007		2008		2009		2006		2007		2008		2009	
	Máx.	Mín.	Máx.	Mín.	Máx.	Mín.	Máx.	Mín.	Máx.	Mín.	Máx.	Mín.	Máx.	Mín.	Máx.	Mín.	Máx.	Mín.	Máx.	Mín.	Máx.	Mín.	Máx.	Mín.
Enero	176,1	100,9	241,7	186,7	270,7	36,5	344,4	...	150,4	17,5	219,2	29,0	62,4	43,8	238,7	...	74,4	8,2	96,5	43,3	328,4	271,3	247,2	...
Febrero	314,6	176,7	222,3	167,9	1722,7	103,9	256,1	...	1024,4	118,9	176,0	35,3	1912,1	91,9	542,3	...	834,8	71,7	92,7	76,3	468,9	278,1	582,1	...
Marzo	307,8	229,1	417,1	147,1	2077,5	427,0	240,1	...	985,1	152,6	428,1	44,0	1958,7	371,9	774,3	...	933,2	187,1	85,3	18,4	449,3	236,4	764,3	...
Abril	442,9	323,5	521,3	422,1	3441,9	358,0	335,7	...	1090,0	128,1	431,1	86,7	2609,1	110,7	454,9	...	960,4	103,7	299,0	53,6	536,0	344,8	360,3	...
Mayo	480,9	445,0	549,2	523,7	683,5	182,5	478,6	...	172,1	58,1	145,9	51,9	714,3	169,2	225,0	...	103,8	47,1	703,1	45,0	552,7	502,7	224,2	...
Junio	515,9	482,1	550,5	539,1	240,3	73,8	508,2	...	135,4	36,6	220,1	42,2	248,8	51,8	116,3	...	69,7	36,2	246,9	35,0	555,3	536,0	105,0	...
Julio	524,3	515,5	542,3	519,5	210,7	65,5	514,7	...	81,9	21,2	62,1	17,6	183,7	51,0	105,1	...	45,2	23,2	69,0	28,7	557,3	538,5	105,1	...
Agosto	518,9	480,9	517,0	474,3	147,2	35,6	502,3	...	59,2	16,3	56,3	15,0	106,1	48,8	65,3	...	49,7	29,7	64,3	41,0	541,7	516,0	73,2	...
Setiembre	478,1	411,1	472,6	398,3	57,8	25,9	456,3	...	38,2	13,5	64,1	15,1	70,4	45,6	45,7	...	57,1	41,4	64,1	48,7	513,6	461,8	67,4	...
Octubre	408,7	323,9	395,0	300,2	69,3	28,9	397,7	...	54,6	9,1	71,0	11,1	72,2	46,7	40,4	...	56,8	43,0	62,9	54,9	461,7	403,5	68,0	...
Noviembre	320,8	278,8	308,7	273,6	407,5	368,8	301,9	...	71,7	6,1	137,0	13,9	117,3	31,0	30,2	...	55,3	14,6	66,4	24,9	93,4	54,5	65,4	...
Diciembre	277,1	230,2	313,6	271,9	375,2	355,5	251,8	...	158,4	14,4	74,0	12,8	58,0	27,8	42,0	...	104,7	41,7	70,2	23,9	68,0	16,1	48,5	...

Continúa...

1.10 REGIÓN PIURA: INFORMACIÓN HIDROLÓGICA DE LOS RESERVORIOS POECHOS Y SAN LORENZO, 2006-2009

Conclusión.

Mes	Reservorio San Lorenzo																							
	Volumen (m.m3)								Entrada (m3)								Salida (m3)							
	2006		2007		2008		2009		2006		2007		2008		2009		2006		2007		2008		2009	
	Máx.	Mín.	Máx.	Mín.	Máx.	Mín.	Máx.	Mín.	Máx.	Mín.	Máx.	Mín.	Máx.	Mín.	Máx.	Mín.	Máx.	Mín.	Máx.	Mín.	Máx.	Mín.	Máx.	Mín.
Enero	47,7	13,3	79,9	56,1	55,6	10,8	...	...	51,5	3,4	49,0	5,3	23,6	3,4	...	...	22,1	0,0	20,9	0,0	82,6	46,7	...	...
Febrero	161,2	48,5	80,7	60,4	178,0	0,5	...	...	85,7	28,3	31,4	2,1	30,4	6,7	...	...	18,5	4,0	25,7	13,6	169,5	86,0	...	...
Marzo	195,9	165,2	95,7	53,1	110,2	6,6	...	...	150,0	4,3	90,0	6,5	59,9	5,7	...	...	37,0	6,8	25,9	0,0	202,4	174,3	...	...
Abril	198,5	192,1	141,6	97,2	318,8	6,9	...	...	73,0	6,8	57,9	14,8	46,4	0,0	...	...	50,2	0,0	26,5	0,0	215,2	196,7	...	...
Mayo	199,8	189,3	152,4	143,1	21,9	3,2	...	...	34,8	1,5	50,4	7,6	20,2	0,0	...	...	23,6	0,0	26,1	0,0	200,0	196,9	...	...
Junio	492,9	189,2	176,3	141,6	24,6	1,1	...	...	33,3	0,1	55,0	6,5	17,6	0,0	...	...	23,6	0,0	21,5	0,0	198,3	198,0	...	...
Julio	189,6	176,8	177,6	160,3	29,3	1,3	...	...	21,3	1,3	25,4	0,8	18,2	4,2	...	...	18,2	4,0	21,6	0,0	199,9	195,4	...	...
Agosto	178,3	152,9	161,4	131,7	37,7	8,8	...	...	17,5	0,4	32,8	0,0	25,9	0,0	...	...	23,5	0,0	26,8	0,0	195,7	180,1	...	...
Setiembre	152,0	105,4	134,7	86,3	13,4	0,5	...	...	6,9	0,1	24,6	0,0	30,1	0,0	...	...	24,3	0,0	28,0	0,0	178,5	141,3	...	...
Octubre	106,7	74,3	84,4	56,6	20,3	0,8	...	...	15,9	0,1	32,0	0,0	31,8	0,0	...	...	24,1	0,0	25,0	0,0	144,0	116,7	...	...
Noviembre	75,1	49,1	69,0	46,8	121,3	99,7	...	...	25,2	0,1	44,2	1,0	39,7	0,0	...	...	24,0	0,0	26,0	0,0	30,9	0,0	...	...
Diciembre	48,3	40,1	65,7	38,6	97,9	77,3	...	...	31,7	1,0	25,0	0,1	10,8	24,1	...	...	23,5	0,0	26,2	0,0	24,1	0,0	...	...

Fuente: Proyecto Especial Chira-Piura - División de Hidrometeorología
Ministerio de Agricultura - Dirección Regional Piura - Oficina de Información Agraria

1.11 REGIÓN PIURA : MASA MENSUAL DEL RÍO PIURA Y CHIRA, SEGÚN ESTACIONES, 2005-2009 (MMC)

Río	Estación	Total	Ene	Feb	Mar	Abr	May	Jun	Jul	Ago	Set	Oct	Nov	Dic
	2005													
Chira	Canal Derivación Daniel Escobar	…	…	…	…	…	…	…	…	…	…	…	…	…
Chira	Canal Miguel Checa	…	…	…	…	…	…	…	…	…	…	…	…	…
Chira	El Ciruelo	2 322,4	95,2	297,3	837,2	385,0	169,7	150,0	75,7	51,5	52,3	56,0	63,0	89,5
Chira	Puente Sullana	977,6	45,0	31,0	446,3	151,7	65,2	43,9	39,2	44,4	39,0	28,4	24,5	18,9
Chira	Ardilla	2 288,1	70,9	283,2	843,5	410,8	183,4	146,6	78,8	51,7	41,3	37,5	58,9	81,7
Macará	Puente Internacional	656,7	29,1	91,2	215,4	85,0	48,0	61,4	25,1	16,3	17,4	18,7	20,3	28,9
Piura	Canal Ejidos	…	…	…	…	…	…	…	…	…	…	…	…	…
Piura	Puente Sánchez Cerro	…	…	…	…	…	…	…	…	…	…	…	…	…
Piura	Puente Ñacará	…	…	…	…	…	…	…	…	…	…	…	…	…
Quiróz	Paraje Grande	…	…	…	…	…	…	…	…	…	…	…	…	…
	2006													
Chira	Canal Derivación Daniel Escobar	…	…	…	…	…	…	…	…	…	…	…	…	…
Chira	Canal Miguel Checa	…	…	…	…	…	…	…	…	…	…	…	…	…
Chira	El Ciruelo	4 060,0	171,2	733,1	1072,9	816,8	265,6	220,7	156,2	126,6	99,4	93,6	114,5	189,3
Chira	Puente Sullana	2 796,8	22,3	593,3	1103,7	735,7	66,6	38,2	41,7	43,9	34,1	35,9	31,4	50,0
Chira	Ardilla	4 091,8	158,6	896,9	1387,6	1093,3	238,3	168,3	95,0	10,9	8,6	8,1	9,9	16,4
Macará	Puente Internacional	929,2	48,7	141,0	250,6	173,4	42,3	47,3	44,8	36,3	28,4	26,8	35,6	54,1
Piura	Canal Ejidos	…	…	…	…	…	…	…	…	…	…	…	…	…
Piura	Puente Sánchez Cerro	795,8	0,0	108,7	418,5	231,6	32,0	1,9	2,0	0,4	0,1	0,0	0,1	0,5
Piura	Puente Ñacará	…	…	…	…	…	…	…	…	…	…	…	…	…
Quiróz	Paraje Grande	…	…	…	…	…	…	…	…	…	…	…	…	…
	2007													
Chira	Canal Derivación Daniel Escobar	…	…	…	…	…	…	…	…	…	…	…	…	…
Chira	Canal Miguel Checa	…	…	…	…	…	…	…	…	…	…	…	…	…
Chira	El Ciruelo	2 310,9	204,2	188,9	342,1	374,4	237,9	228,4	116,9	116,5	97,0	96,6	180,2	127,8
Chira	Puente Sullana	589,5	66,7	37,1	24,8	124,2	63,1	114,3	45,1	31,2	21,3	22,0	20,4	19,3
Chira	Ardilla	2 129,7	161,5	153,5	417,2	403,0	222,1	222,7	81,8	95,6	70,2	63,5	139,8	98,8
Macará	Puente Internacional	778,0	58,6	68,9	131,2	128,8	87,0	67,8	38,2	40,9	33,2	32,2	54,0	37,2
Piura	Canal Ejidos	…	…	…	…	…	…	…	…	…	…	…	…	…
Piura	Puente Sánchez Cerro	111,7	0,4	0,1	9,8	28,3	9,6	52,8	5,8	0,7	1,7	1,0	0,7	0,8
Piura	Puente Ñacará	…	…	…	…	…	…	…	…	…	…	…	…	…
Quiróz	Paraje Grande	…	…	…	…	…	…	…	…	…	…	…	…	…
	2008													
Chira	Canal Derivación Daniel Escobar	…	…	…	…	…	…	…	…	…	…	…	…	…
Chira	Canal Miguel Checa	…	…	…	…	…	…	…	…	…	…	…	…	…
Chira	El Ciruelo	6 991,3	227,8	1156,2	1550,1	1417,3	678,5	438,1	383,6	300,6	225,9	191,5	215,7	206,0
Chira	Puente Sullana	…	…	…	…	…	…	…	…	…	…	…	…	…
Chira	Ardilla	…	…	…	…	…	…	…	…	…	…	…	…	…
Macará	Puente Internacional	2 379,3	91,0	292,6	494,8	590,4	280,4	145,4	129,4	73,5	80,3	78,2	75,7	47,6
Piura	Canal Ejidos	…	…	…	…	…	…	…	…	…	…	…	…	…
Piura	Tambogrande	3 518,1	0,0	619,4	1067,5	1100,8	306,8	192,2	118,6	69,9	13,9	9,9	11,1	8,0
Piura	Puente Sánchez Cerro	3 605,5	3,3	759,8	1184,9	1080,0	270,7	155,3	122,7	13,8	0,8	1,5	9,7	3,0
Piura	Puente Ñacará	2 656,8	12,1	657,4	860,2	670,0	209,1	128,6	78,8	26,3	6,7	2,3	3,2	2,1
Quiróz	Paraje Grande	924,0	20,0	167,0	214,5	260,5	112,1	51,1	37,7	13,2	7,9	8,6	18,1	13,3
	2009													
Chira	Canal Derivación Daniel Escobar	…	…	…	…	…	…	…	…	…	…	…	…	…
Chira	Canal Miguel Checa	…	…	…	…	…	…	…	…	…	…	…	…	…
Chira	El Ciruelo	…	…	…	…	…	…	…	…	…	…	…	…	…
Chira	Puente Sullana	…	…	…	…	…	…	…	…	…	…	…	…	…
Chira	Ardilla	6 982,7	639,4	1312,0	2073,9	1179,1	602,7	301,5	281,6	174,9	118,5	108,2	78,2	112,6
Macará	Puente Internacional	2 465,0	206,3	398,5	622,8	434,1	273,5	127,7	115,1	91,4	49,8	45,1	41,9	58,8
Piura	Canal Ejidos	…	…	…	…	…	…	…	…	…	…	…	…	…
Piura	Tambogrande	1 599,5	168,4	495,0	558,1	233,8	144,1	…	…	…	…	…	…	…
Piura	Puente Sánchez Cerro	2 057,5	197,8	503,3	578,7	293,5	156,1	166,2	102,4	47,0	5,7	1,8	2,7	2,3
Piura	Puente Ñacará	1 664,9	170,3	500,5	567,6	231,1	133,2	39,6	16,2	3,0	0,1	0,0	0,0	3,4
Quiróz	Paraje Grande	1 764,7	246,9	250,0	347,0	262,3	121,7	97,7	118,6	88,0	70,6	62,0	45,3	54,9

Fuente: INADE - Proyecto Especial Chira-Piura - Dirección de Operación y Mantenimiento - División de Hidrometeorología

1.12 REGIÓN PIURA: SUPERFICIE AGRÍCOLA BAJO RIEGO Y SECANO Y SUPERFICIE NO AGRÍCOLA POR CLASE DE TIERRAS, SEGÚN PROVINCIA, 1994

(Há)

Provincia	Total 1/	Superficie agrícola			Superficie no agrícola					
						Pastos Naturales			Montes y Bosques	Otra Clase de Tierras
		Total	Bajo riego	En secano	Total	Total	Manejados	No Manejados		
Total	**1 117 079**	**244 360**	**176 969**	**67 391**	**872 718**	**488 961**	**31 315**	**457 646**	**189 745**	**194 012**
Piura	148 010	38 660	38 650	11	109 349	8 946	716	8 230	28 522	71 882
Ayabaca	347 521	72 911	35 616	37 295	274 610	199 938	14 054	185 884	51 040	23 632
Huancabamba	217 493	58 446	33 042	25 405	159 046	126 520	12 181	114 339	23 544	8 983
Morropón	219 202	35 900	31 264	4 637	183 301	118 416	3 240	115 176	32 169	32 717
Paita	25 240	9 892	9 870	22	15 348	496	30	466	3 485	11 367
Sullana	102 175	19 055	19 052	3	83 120	18 219	1 069	17 150	47 712	17 189
Talara	36 297	57	52	5	36 241	15 424	04	15 421	2 043	18 774
Sechura	21 140	9 437	9 423	14	11 703	1 002	22	981	1 230	9 470

1/ No incluye a las unidades agropecuarias abandonadas ni a las que sin tener tierras sólo conducen especies pecuarias.

Fuente: Instituto Nacional de Estadística e Informática (INEI) - III Censo Nacional Agropecuario 1994

1.13 REGIÓN PIURA: TERRITORIO PROPUESTO DE CARÁCTER NACIONAL, SEGÚN ÁREA DE INTERÉS, 1999

Area de interés	Provincia	Coordenadas geográficas	Superficie (Ha)
Desierto pacífico tropical			
- Manglares de San Pedro	Sechura	05º30´07´´ - 05º34´35´´ LS 80º01´00´´ - 80º53´50´´ LO	1200
- Estuario de Virrillá	Sechura	05º45´00´´ - 05º54´00´´ LS 80º42´00´´ - 80º52´35´´ LO	6900
- Península Illescas	Sechura	05º46´00´´ - 06º10´00´´ LS 81º10´00´´ - 81º53´00´´ LO	92500
Andes Septentrionales			
- Páramo de Huancabamba y Quiróz	Huancabamba Ayabaca	04º38´00´´ - 05º33´00´´ LS 79º19´00´´ - 79º59´00´´ LO	247000

LS : Latitud Sur

LO : Longitud Oeste

Fuente:Universidad Nacional Agraria La Molina

1.14 REGIÓN PIURA: SUPERFICIE, POBLACIÓN CENSADA, DENSIDAD POBLACIONAL, NÚMERO DE PROVINCIAS Y DISTRITOS, 2007

Variable	Total País	Departamento Piura	Resto del País
Superficie (km²)	1285215,6	35892,49 b/	1249323,1
Población total censada (en miles)	27419	1676	25743
Densidad (hab / km²)	21,3	46,7	20,6
Número de provincias 1/	194	8	186
Número de distritos	1812	64	1748

a/ Incluye la Provincia Constitucional del Callao.

b/ Incluye 1,32 km² de superficie insular oceánica.

Fuente: Instituto Nacional de Estadística e Informática.

1.15 REGIÓN PIURA: POBLACIÓN CENSADA, SUPERFICIE Y DENSIDAD POBLACIONAL, SEGÚN PROVINCIA, 2007

Provincia	Superficie (km²)	Población Censada 2007	Densidad Poblacional (hab./km²)	Capital de la Provincia	
				Nombre	Altitud (m.s.n.m.)
Total	**35 892,5 a/**	**1676 315,0**	**46,7**		
Piura	6 211,2	665 991,0	107,2	Piura	29
Ayabaca	5 230,7	138 403,0	26,5	Ayabaca	2709
Huancabamba	4 254,1	124 298,0	29,2	Huancabamba	1929
Morropón	3 817,9	159 693,0	41,8	Chulucanas	92
Paita	1 784,2	108 535,0	60,8	Paita	3
Sullana	5 423,6	287 680,0	53,0	Sullana	60
Talara	2 799,5	129 396,0	46,2	Talara	15
Sechura	6 369,9	62 319,0	9,8	Sechura	11

a/ Incluye 1,32 Km² de superficie insular oceánica.

Fuente: Instituto Nacional de Estadística e Informática -Dirección Nacional de Censos y Encuestas

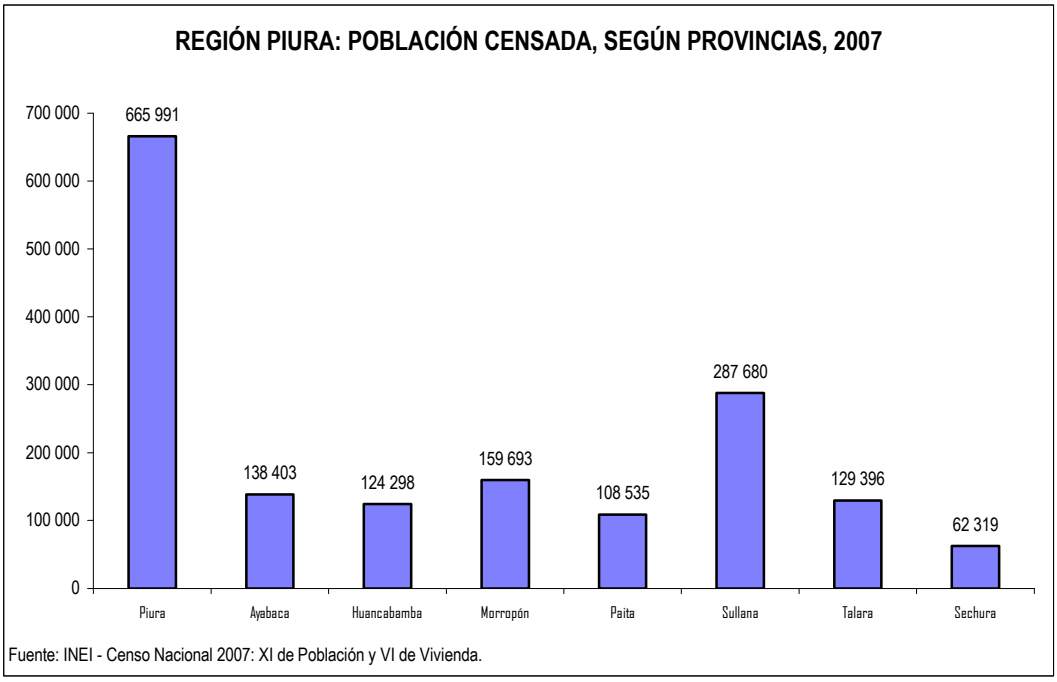

1.16 REGIÓN PIURA: CENTROS POBLADOS POR PROVINCIA, SEGÚN CATEGORÍA, 1993

Categoría	Total	Provincia							
		Piura	Sechura	Ayabaca	Huancabamba	Morropón	Paita	Sullana	Talara
Total	**2 632**	**454**	**93**	**671**	**513**	**367**	**69**	**345**	**120**
Ciudad	9	2	1	1	1	1	1	1	1
Pueblo Joven	257	113	9	4	-	14	21	37	59
Urbanización	71	40	-	1	-	-	2	10	18
Pueblo	152	49	18	12	9	29	7	20	8
Caserío	1 640	212	38	497	374	283	30	199	7
Anexo	339	11	15	123	108	28	1	52	1
Villa	17	5	2	-	1	4	2	1	2
Unidad Agropecuaria	101	17	8	28	15	6	3	16	8
Coop. Agraria de Producción	6	2	-	1	-	-	-	3	-
Comunidad Campesina	11	-	-	3	-	2	-	-	6
Campamento Minero	1	-	-	-	1	-	-	-	-
Centro Poblado Menor	1	-	-	-	-	-	-	-	1
Conjunto Habitacional	2	1	-	-	-	-	-	-	1
Asociación de Viviendas	7	-	-	-	-	-	-	1	6
Cooperativa de Viviendas	1	-	-	-	-	-	-	-	1
Barrio o Cuartel	12	2	-	-	4	-	-	5	1
Otros	3	-	-	1	-	-	2	-	-

Fuente: Instituto Nacional de Estadística e Informática (INEI) - Dirección Nacional de Censos y Encuestas.

1.17 REGIÓN PIURA: CALIFICACIÓN DE CREACIÓN Y UBICACIÓN GEOGRÁFICA DE LA CAPITAL LEGAL, SEGÚN PROVINCIA Y DISTRITO

Provincia y distrito	Capital legal							
		Calificación de creación				Ubicación geográfica		
	Nombre	Categoría	Dispositivo legal			Altitud	Latitud	Longiitud
		Nombre	Número		Fecha	(m.s.n.m)	Sur	Oeste
Piura								
Piura	Piura	Ciudad	-	-	Época Conq.	29	05°11'50"	80°37'34"
Castilla	Castilla	Villa	Ley	723	18 Ago. 1908	30	05°12'45"	80°37'15"
Catacaos	Catacaos	Ciudad	Ley	S/N	28 Oct. 1868	23	05°15'42"	80°40'27"
Cura Mori	Cucungará	Pueblo	Ley	15434	16 Feb. 1965	27	05°19'15"	80°39'45"
El Tallán	Sinchao	Pueblo	Ley	15434	16 Feb. 1965	23	05°24'24"	80°40'06"
La Arena	La Arena	Villa	Ley	4134	15 Jun. 1920	29	05°20'34"	80°42'30"
La Unión	La Unión	Villa	Ley	5951	26 Dic. 1927	17	05°23'42"	80°44'24"
Las Lomas	Las Lomas	Villa	Ley	8231	03 Abr. 1936	236	04°39'11"	80°14'21"
Tambogrande	Tambogrande	Villa	Ley	5898	22 Nov. 1927	68	04°55'57"	80°20'25"
Ayabaca								
Ayabaca	Ayabaca	Ciudad	Ley	S/N	14 Ene. 1865	2709	04°38'12"	79°42'51"
Frías	Frías	Pueblo	Ley	12301	03 May. 1955	1673	04°55'36"	79°56'45"
Jililí	Jililí	Pueblo	Ley	15135	08 Set. 1964	1319	04°34'46"	79°47'45"
Lagunas	Lagunas	Pueblo	Ley	10399	13 Feb. 1946	2216	04°47'13"	79°50'34"
Montero	Montero	Pueblo	Ley	8056	24 Mar. 1935	1062	04°37'39"	79°49'36"
Pacaipampa	Pacaipampa	Pueblo	Ley	362	23 Nov. 1906	1967	04°59'33"	79°39'57"
Paimas	Paimas	Pueblo	Ley	15134	08 Set. 1964	550	04°37'25"	79°56'37"
Sapillica	Sapillica	Pueblo	Ley	10399	23 Feb. 1946	1466	04°46'30"	79°58'48"
Sichez	Sichez	Pueblo	Ley	12301	03 May. 1955	1413	04°33 48"	79°45'42"
Suyo	Suyo	Pueblo	Ley	12301	03 May. 1955	399	04°30'36"	80°00'03"
Huancabamba								
Huancabamba	Huancabamba	Ciudad	Ley	S/N	14 Ene. 1865	1929	05°14'12"	79°26'54"
Canchaque	Canchaque	Pueblo	Ley	S/N	05 Set. 1904	1198	05°22'24"	79°36'15"
El Carmen de la Frontera	Sapalache	Pueblo	Ley	15248	04 Dic. 1964	2450	05°09'45"	79°25'57"
Huarmaca	Huarmaca	Villa	Ley	S/N	19 Nov. 1900	2194	05°33'54"	79°31'21"
Lalaquiz	Tunal	Pueblo	Ley	23760	30 Dic. 1983	1000	05°12'36"	79°40'36"
San Miiguel de El Faique	San Miiguel de El Faique	Pueblo	Ley	15415	29 Ene. 1965	1050	05°23'25"	79°36'10"
Sondor	Sondor	Pueblo	Ley	12301	03 May. 1955	2050	05°18'43"	79°24'21"
Sondorillo	Sondorillo	Pueblo	Ley	8066	27 Mar. 1935	1888	05°20'09"	79°25'36"
Morropón								
Chulucanas	Chulucanas	Ciudad	Ley	8174	31 Ene. 1936	92	05°05'36"	80°09'30"
Buenos Aires	Buenos Aires	Pueblo	Ley	5898	22 Nov. 1927	135	05°15'54"	79°58'00"
Chalaco	Chalaco	Villa	Ley	9665	19 Nov. 1942	2200	05°02'15"	79°47'39"
La Matanza	La Matanza	Villa	Ley	15198	05 Nov. 1964	116	05°12'27"	80°05'09"
Morropón	Morropón	Villa	Ley	5898	22 Nov. 1927	131	05°10'57"	79°58'00"
Salitral	Salitral	Pueblo	Ley	12301	03 May. 1955	162	05°20'43"	79°49'53"
San Juan de Bigote	Bigote	Pueblo	Ley	24627	29 Dic. 1986	174	05°17'06"	79°48'56"
Santa Catalina de Mossa	Paltashaco	Pueblo	Ley	13007	22 May. 1958	850	05°05'58"	79°53'01"
Santo Domingo	Santo Domingo	Villa	Ley	9665	19 Nov. 1942	1475	05°01'39"	79°52'27"
Yamango	Yamango	Pueblo	Ley	23762	30 Dic. 1983	1175	05°12'36"	79°44'54"

Continúa...

1.17 REGIÓN PIURA: CALIFICACIÓN DE CREACIÓN Y UBICACIÓN GEOGRÁFICA DE LA CAPITAL LEGAL, SEGÚN PROVINCIA Y DISTRITO

Conclusión.

Provincia y Distrito	Capital legal							
	Nombre	Calificación de creación				Ubicación geográfica		
		Categoría	Dispositivo legal			Altitud	Latitud	Longitud
		Nombre	Número		Fecha	(m.s.n.m)	Sur	Oeste
Paita								
Paita	Paita	Ciudad	Ley	S/N	30 Mar. 1861	3	05°04'57"	81°06'42"
Amotape	Amotape	Villa	Ley	5898	22 Nov. 1927	12	04°52'45"	81°00'45"
El Arenal	El Arenal	Pueblo	Ley	S/N	03 Nov. 1874	50	04°52'50"	81°01'30"
Colán	San Lucas de Colán	Pueblo	Ley	819	14 Nov. 1908	45	04°54'25"	81°03'16"
La Huaca	La Huaca	Villa	Ley	5898	22 Nov. 1927	22	04°54'21"	80°57'36"
Tamarindo	Tamarindo	Pueblo	L.R.	315	28 Ago. 1920	17	04°52'30"	80°58'24"
Vichayal	San Felipe de Vichayal	Pueblo	L.R.	316	28 Ago. 1920	40	04°51'44"	81°04'14"
Sullana								
Sullana	Sullana	Ciudad	Ley	1441	04 Nov. 1911	60	04°53'18"	80°41'07"
Bellavista	Bellavista	Pueblo	Ley	12301	03 May. 1955	40	04°53'57"	80°40'48"
Ignacio Escudero	Ignacio Escudero	Pueblo	Ley	15611	10 Set. 1965	35	04°50'34"	80°52'12"
Lancones	Lancones	Pueblo	Ley	12301	03 May. 1955	120	04°34'27"	80°28'24"
Marcavelica	Marcavelica	Pueblo	Ley	11794	25 Mar. 1952	48	04°52'39"	80°41'51"
Miguel Checa	Sojo	Pueblo	Ley	11515	10 Nov. 1950	70	04°53'48"	80°48'45"
Querecotillo	Querecotillo	Villa	Ley	S/N	05 Feb. 1875	65	04°50'10"	80°39'01"
Salitral	Salitral	Pueblo	Ley	10617	29 Jun. 1946	60	04°51'18"	80°40'48"
Talara								
Pariñas	Talara	Pueblo	Ley	818	14 Nov. 1908	15	04°34'39"	81°16'12"
El Alto	El Alto	Pueblo	Ley	12217	17 Mar. 1955	275	04°15'51"	81°13'09"
La Brea	La Brea	Pueblo	Ley	12301	03 May. 1955	4	04°39'09"	81°18'12"
Lobitos	Lobitos	Pueblo	Ley	12217	17 Mar. 1955	28	04°26'54"	81°16'27"
Los Órganos	Los Órganos	Ciudad	Ley	15259	11 Dic. 1964	3	04°10'30"	81°07'42"
Máncora	Máncora	Pueblo	Ley	12217	17 Mar. 1955	7	04°06'18"	81°03'03"
Sechura								
Sechura	Sechura	Ciudad	Ley	4134	15 Jun. 1920	11	05°33'13"	80°49'14"
Bellavista de la Unión	Bellavista de la Unión	Pueblo	Ley	15417	29 Ene. 1965	13	05°26'19"	80°45'08"
Bernal	Bernal	Villa	Ley	4134	15 Jun. 1920	16	05°27'32"	80°44'28"
Cristo Nos Valga	San Cristo	Pueblo	Ley	15434	16 Feb. 1965	9	05°29'27"	80°44'18"
Rinconada de Llicuar	Dos Pueblos	Pueblo	Ley	15434	16 Feb. 1965	10	05°28'00"	80°45'33"
Vice	Vice	Villa	Ley	4134	15 Jun. 1920	15	05°25'07"	80°46'16"

Fuente: Instituto Nacional de Estadística e Informártica (INEI) - Dirección Nacional de Censos y Encuestas.

1.18 REGIÓN PIURA: DISPOSITIVO LEGAL DE CREACIÓN, SUPERFICIE, DENSIDAD POBLACIONAL Y REGIÓN NATURAL, SEGÚN PROVINCIA Y DISTRITO, 2007

Provincia y Distrito	Dispositivo legal de creación			Superficie (km²)	Densidad Poblacional (Hab/Km²)	Región Natural	Población Censada (Censo 2007)
	Nombre	Número	Fecha				
Total				**35892,5**	**46,7**		**1 676 315**
Piura	**Registro Provis.**	**-**	**12 FEB. 1821**	**6211,2**	**107,2**		**665 991**
Piura	-	-	Epoca Indep.	330,3	788,2	Costa	260 363
Castilla	Ley Regional	208	30 Mar 1861	662,2	186,8	Costa	123 692
Catacaos	-	-	Epoca Indep.	2565,8	25,8	Costa	66 308
Cura Mori	Ley	15434	19 Feb. 1965	197,7	85,6	Costa	16 923
El Tallán	Ley	15434	19 Feb. 1965	116,5	41,0	Costa	4 774
La Arena	Ley	4134	15 Jun. 1920	160,2	215,9	Costa	34 584
La Unión	Ley	5951	28 Dic. 1927	213,2	168,9	Costa	36 000
Las Lomas	Ley	8231	03 Abr. 1936	522,5	51,5	Costa	26 896
Tambogrande	Decreto	s/n	08 Oct. 1840	1442,8	66,8	Costa	96 451
Ayabaca	**Ley**	**s/n**	**30 MAR 1961**	**5230,7**	**26,5**		**138 403**
Ayabaca	Ley	s/n	02 Ene. 1857	1550,0	25,0	Sierra	38 730
Frías	-	-	Epoca Indep.	568,8	40,4	Costa	23 005
Jililí	Ley	15135	08 Set. 1964	104,7	28,2	Costa	2 956
Lagunas	Ley	10399	23 Feb. 1946	190,8	34,7	Sierra	6 625
Montero	Ley	8056	24 Mar. 1935	130,6	56,2	Costa	7 337
Pacaipampa	Ley	s/n	02 Ene. 1857	981,5	25,2	Sierra	24 760
Paimas	Ley	15134	08 Set. 1964	319,7	30,1	Costa	9 638
Sapillica	Ley	10399	23 Feb. 1946	267,1	41,7	Costa	11 127
Sichez	Ley	8243	08 Abr. 1936	33,1	68,7	Costa	2 274
Suyo	Ley	s/n	02 Ene. 1857	1084,4	11,0	Costa	11 951
Huancabamba	**Ley**	**s/n**	**14 ENE 1865**	**4254,1**	**29,2**		**124 298**
Huancabamba	-	-	Epoca Indep.	447,3	67,3	Sierra	30 116
Canchaque	Ley	s/n	05 Set. 1904	306,4	29,2	Costa	8 957
El Carmen de la Frontera	Ley	15248	04 Dic. 1964	678,2	18,7	Sierra	12 681
Huarmaca	Ley	s/n	08 Oct. 1840	1908,2	20,7	Sierra	39 416
Lalaquiz	Ley	28760	30 Dic. 1983	139,0	36,8	Costa	5 115
San Miiguel de El Faique	Ley	15415	29 Ene. 1965	201,6	45,1	Costa	9 096
Sondor	Ley	s/n	02 Ene. 1857	347,4	24,2	Sierra	8 399
Sondorillo	Ley	8066	27 Mar. 1935	226,1	46,5	Sierra	10 518
Morropón				**3817,9**	**41,8**		**159 693**
Chulucanas	Ley	8174	31 Ene. 1936	871,2	87,5	Costa	76 205
Buenos Aires	Ley	9908	20 Ene. 1944	245,1	35,7	Costa	8 753
Chalaco	-	-	Epoca Indep.	152,0	64,0	Sierra	9 721
La Matanza	Ley	15198	05 Nov. 1964	1039,5	12,4	Costa	12 888
Morropón	Ley	s/n	02 Ene. 1857	170,0	84,8	Costa	14 421
Salitral	Decreto	s/n	08 Oct. 1840	614,0	13,9	Costa	8 516
San Juan de Bigote	Ley	24627	29 Dic. 1986	245,2	28,4	Costa	6 965
Santa Catalina de Mossa	Ley	13007	22 May. 1958	76,8	55,9	Costa	4 289
Santo Domingo	Ley	s/n	04 Nov. 1887	187,3	42,5	Costa	7 957
Yamango	Ley	23762	30 Dic. 1983	216,9	46,0	Costa	9 978

Continúa…

1.18 REGIÓN PIURA: DISPOSITIVO LEGAL DE CREACIÓN, SUPERFICIE, DENSIDAD POBLACIONAL Y REGIÓN NATURAL, SEGUN PROVINCIA Y DISTRITO, 2007

Conclusión.

Provincia y Distrito	Dispositivo legal de creación			Superficie (km²)	Densidad Poblacional (Hab/Km²)	Región Natural	Población Censada (Censo 2007)
	Nombre	Número	Fecha				
Paita	**Ley**	**S/N**	**30 MAR 1861**	**1784,2**	**60,8**		**108 535**
Paita	-	-	Época Indep.	762,8	95,1	Costa	72 522
Amotape	Decreto	s/n	08 Oct. 1840	90,8	25,4	Costa	2 305
El Arenal	Ley	s/n	03 Nov. 1874	8,2	133,3	Costa	1 092
Colán	Decreto	s/n	08 Oct. 1840	124,9	98,7	Costa	12 332
La Huaca	-	-	Epoca Indep.	599,5	18,1	Costa	10 867
Tamarindo	Ley Regional	315	28 Ago. 1920	63,7	69,1	Costa	4 402
Vichayal	Ley Regional	316	28 Ago. 1920	134,4	37,3	Costa	5 015
Sullana	**Ley Reg.**	**1441**	**04 NOV 1911**	**5423,6**	**53,0**		**287 680**
Sullana	Decreto	s/n	08 Oct. 1840	488,0	320,9	Costa	156 601
Bellavista	Ley	12140	09 Nov. 1954	3,1	11673,8	Costa	36 072
Ignacio Escudero	Ley	15611	10 Set. 1965	306,5	58,3	Costa	17 862
Lancones	Ley	2603	03 Dic. 1917	2189,4	6,0	Costa	13 119
Marcavelica	Ley	11794	25 Mar. 1952	1688,0	15,4	Costa	26 031
Miguel Checa	Ley	11515	10 Nov. 1950	450,3	16,5	Costa	7 446
Querecotillo	-	-	Epoca Indep.	270,1	90,5	Costa	24 452
Salitral	Ley	10617	29 Jun. 1946	28,3	215,7	Costa	6 097
Talara	**Ley**	**12649**	**16 MAR 1956**	**2799,5**	**46,2**		**129 396**
Pariñas	Ley	7627	31 Oct. 1932	1117,0	78,9	Costa	88 108
El Alto	Ley	12217	17 Mar. 1955	491,3	14,5	Costa	7 137
La Brea	Ley	7627	31 Oct. 1932	693,0	18,0	Costa	12 486
Lobitos	Ley	12217	17 Mar. 1955	233,0	6,5	Costa	1 506
Los Órganos	Ley	15259	11 Dic. 1964	165,0	58,3	Costa	9 612
Máncora	Ley	818	14 Nov. 1908	100,2	105,3	Costa	10 547
Sechura	**Ley**	**26290**	**28 ENE. 1994**	**6369,9**	**9,8**		**62 319**
Sechura	-	-	Epoca Indep.	5710,9	5,8	Costa	32 965
Bellavista de la Unión	Ley	15417	29 Ene. 1965	13,0	303,9	Costa	3 954
Bernal	Ley Regional	542	20 Set. 1921	67,6	95,3	Costa	6 449
Cristo Nos Valga	Ley	15434	19 Feb. 1965	234,4	14,4	Costa	3 377
Rinconada de Llicuar	Ley	15434	19 Feb. 1965	19,4	146,9	Costa	2 855
Vice	Ley	4134	15 Jun. 1920	324,6	39,2	Costa	12 719

Fuente: Instituto Nacional de Estadística e Informática (INEI)

2. MEDIO AMBIENTE

A. SUELO

2.1 REGIÓN PIURA: SUPERFICIE REFORESTADA EN EL PAÍS Y EN LA REGIÓN, 1990-2008

(Hás)

Superficie Reforestada	País	Región Piura	Resto del País
1990	9 351	212	9 139
1991	7 501	166	7 335
1992	7 804	143	7 661
1993	27 999	1 068	26 931
1994	36 221	1 110	35 111
1995	28 345	971	27 374
1996	57 448	2 407	55 041
1997	109 885	3 144	106 741
1998	67 625	19 070	48 555
1999	66 133	2 358	63 952
2000	43 128	270	42 858
2001	11 220	1 134	10 086
2002	23 041	789	22 252
2003	6 126	48	6 078
2004	4 361	132	4 229
2005	21 069	1 264	19 805
2006	16 965	681	16 284
2007	4 810	0	4810
2008 /P	28 126	1 137	26 989

Fuente: Ministerio de Agricultura (MINAG)

2.2 REGIÓN PIURA: ACCIONES DE REFORESTACIÓN REALIZADAS POR EL MINISTERIO DE AGRICULTURA, 1998-2009

Año	Producción comunal de plantones forestales	Hectáreas reforestadas	Manejo Forestal (Hectáreas)
1998	3 620 559	2 367	77
1999	3 646 208	654	356
2000	1 954 732	563	308
2001	1 472 310	1 428	413
2002	1 124 331	789	280
2003	1 468 507	35	352
2004	1 375 700	207	132
2005	1 648 515	179	81
2006	1 186 000	718	72
2007	1 169 680	610	90
2008	1 025 308	1176	105
2009 P/	314 000	-	-

P/ La información preliminar de 2009 corresponde de enero a setiembre.

Fuente: Programa de Desarrollo Productivo Agrario Rural -AGRORURAL.
Ministerio de Agricultura 8MINAG) - Proyecto Nacional de Manjeo de Cuencas y Conservación de Suelos (PRONAMACHS)

2.3 PERÚ: SUPERFICIE APTA PARA REFORESTACIÓN Y POR REFORESTAR, SEGÚN REGIÓN NATURAL, 2000-2008

Región natural/ departamento	Superficie apta para reforestación		Superficie reforestada											Superficie por Reforestar	
			Anual									Acumulada al 2008			
	Abs.	%	2000	2001	2002	2003	2004	2005	2006	2007	2008 P/	Abs.	%	Abs.	%
Total	10 500 000	100,0	43 128	11 220	23 041	6 126	4 361	21 069	16 965	4 810	28 127	824 310	100,0	9 675 690	100,0
Costa	500 000	4,8	1 179	851	496	-	-	7	30	1 060	-	…	…	…	…
Dpto. Piura	89 700	0,9	270	1 134	789	48	132	1 264	681	-	1 137	40 658	4,9	49042	0,5
Sierra	7 500 000	71,4	33 687	9 131	21 832	5 790	4 361	21 062	16 935	677	28 127	…	…	…	…
Selva	2 500 000	23,8	8 262	1 238	713	336	-	-	-	-	3 073	…	…	…	…

Fuente: Ministerio de Agricultura (MINAG)

2.4 SUPERFICIE DE LA AMAZONÍA CON PROTECCIÓN ECOLÓGICA Y POTENCIAL PRODUCTIVO SEGÚN DEPARTAMENTO, 2007

(Medición Satelital)

Departamento	Superficie Amazónica (Hás)	Tierras con protección ecológica (Hás)	Tierras con potencial productivo (Hás)
Total	**77 528 030**	**37 377 348**	**40 050 682**
Amazonas	3 457 398	3 181 134	276 264
Ayacucho	342 094	323 185	18 909
Cajamarca	622 635	622 635	-
Cusco	3 877 686	3 451 760	425 926
Huancavelica	17 817	17 817	-
Huánuco	2 277 687	1 460 470	817 217
Junín	2 632 037	2 021 583	610 454
La Libertad	119 605	119 605	-
Loreto	36 885 195	12 028 093	24 857 102
Madre de Dios	8 518 263	4 181 582	4 336 681
Pasco	1 813 480	1 444 833	368 647
Piura	69 213	69 213	-
Puno	1 646 639	1 543 501	3 139
San Martín	5 007 226	3 954 375	1 052 851
Ucayali	10 241 055	2 957 562	7 283 493

Fuente: Ministerio de Agricultura (MINAG)

2.5 SUPERFICIE DE BOSQUES NATURALES O TROPICALES, SEGÚN DEPARTAMENTO, 1975, 1995 Y 2000

(Hectáreas)

Departamento	Superficie natural tropical		
	1975	1995	2000 P/
Total	**71 823 059**	**33 634 752**	**68 277 114**
Amazonas	3 716 766	2 171 131	2 721 999
Ancash	4 184	34 895	-
Apurímac	24 247	184 787	-
Arequipa	-	14 600	-
Ayacucho	269 371	182 940	251 350
Cajamarca	1 167 601	623 069	409 491
Cusco	3 316 488	3 046 186	3 170 025
Huancavelica	20 023	109 596	18 738
Huánuco	1 785 082	1 385 354	1 564 407
Ica	-	-	-
Junin	2 301 981	1 560 113	1 718 361
La Libertad	148 102	148 330	96 335
Lambayeque	378 373	620 848	12 536
Lima y Callao	1 820	10 900	11 888
Loreto	42 972 208	31 108 923	34 896 163
Madre de Dios	7 515 238	7 619 629	8 102 917
Moquegua	-	2 500	-
Pasco	1 444 026	1 162 445	1 418 506
Piura	1 032 763	2 200 262	74 262
Puno	1 599 445	1 508 843	1 406 400
San Martín	3 923 936	3 556 541	3 206 763
Tacna	-	3 500	-
Tumbes	201 405	471 958	36 247
Ucayali 1/	-	8 906 302	9 160 726

Nota: La variaciones de superficie encontradas en los departamentos de Ancash, Apurimac, Arequipa, Huancavelica, Lambayeque, Moquegua, Piura, Tacna y Tumbes se deben principalmente a que en 1975 se trabajó con imágenes de radar (SLAR) a escala 1/250000. En 1995 hubo un trabajo de mayor campo y se hizo un estudio más detallado, utilizando imágenes LANDSAT-MSS a escala 1/1000000 e imágenes SLAR a escala 1:1125000. La superficie de los bosques reportados para los años 1975, 1995 y 2002 no son estrictamente comparables, debido a que se ha utilizado diferentes técnicas de medición.

1/ El Departamento de Ucayali se creó en el año 1980

Fuente: Ministerio de Agricultura (MINAG)

REGIÓN PIURA: SUPERFICIE DE BOSQUES NATURALES O TROPICALES, 1975, 1995 Y 2000

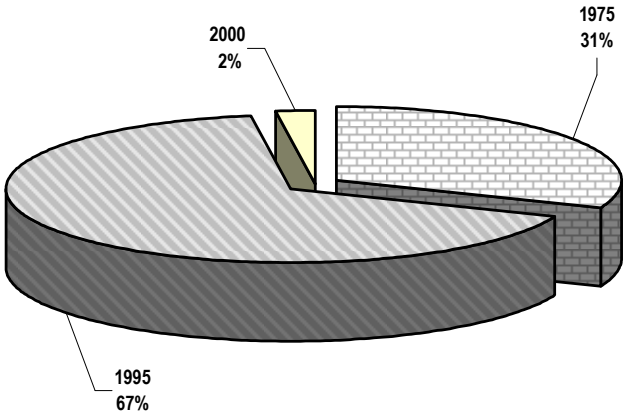

Fuente: Ministerio de Agricultura - Instituto Nacional de Recursos Forestales (INRENA)

B. CONSERVACIÓN Y BIODIVERSIDAD

2.6 ÁREA NATURAL PROTEGIDA POR EL ESTADO POR AÑO DE PROMULGACIÓN DE LEY Y DEPARTAMENTO DE UBICACIÓN, 2003-2009

(Hectáreas)

Área natural protegida	Departamento de ubicación	Año de promulgación	Superficie						
			2003	2004	2005	2006	2007	2008	2009
Total			**16 377 431**	**16 582 167**	**17 618 344**	**17 799 397**	**18 043 102**	**18 043 378**	**18 423 570**
Parques nacionales			**5 301 972**	**7 812 666**	**7 812 666**	**7 818 381**	**7 967 119**	**7 967 119**	**7 967 119**
Cutervo	Cajamarca	08/09/1961	2 500	2 500	2 500	8 214	8 214	8 214	8 214
	Cajamarca	05/06/2006							
Tingo María	Huánuco	14/05/1965	4 777	4 777	4 777	4 777	4 777	4 777	4 777
Manú	Cusco y Madre de Dios	14/07/2002	1 716 295	1 716 295	1 716 295	1 716 295	1 716 295	1 716 295	1 716 295
Huascarán	Ancash	01/07/1975	340 000	340 000	340 000	340 000	340 000	340 000	340 000
Cerros de Amotape	Tumbes y Piura	22/07/1975	91 300	91 300	91 300	91 300	151 561	151 561	151 561
Río Abiseo	San Martín	11/08/1983	274 520	274 520	274 520	274 520	274 520	274 520	274 520
Yanachaga - Chamillén	Pasco	29/08/1986	122 000	122 000	122 000	122 000	122 000	122 000	122 000
Bahuaja - Sonene	Madre de Dios y Puno	04/09/2000	1 091 416	1 091 416	1 091 416	1 091 416	1 091 416	1 091 416	1 091 416
Cordillera Azul	Loreto, San Martín,Ucayali y Huánucc	22/05/2001	1 353 191	1 353 191	1 353 191	1 353 191	1 353 191	1 353 191	1 353 191
Otishi	Junín y Cusco	14/01/2003	305 973	305 973	305 973	305 973	305 973	305 973	305 973
Alto Purús	Ucayali y Madre de Dios	20/11/2004	-	2 510 694	2 510 694	2 510 695	2 510 695	2 510 695	2 510 695
Ichigkat Muja-Coordillera del Cóndor	Amazonas	10/06/2007	-	-	-	-	88 477	88 477	88 477
Reservas nacionales			3 221 376	3 279 445	3 279 445	3 298 712	3 298 712	3 298 712	3 719 347
Pampas Galeras	Ayacucho	18/05/1967	6 500	6 500	6 500	6 500	6 500	6 500	6 500
Junín	Junín y Pasco	07/08/1974	53 000	53 000	53 000	53 000	53 000	53 000	53 000
Paracas 1/	Ica	25/09/1975	335 000	335 000	335 000	335 000	335 000	335 000	335 000
Lachay	Lima	21/06/1977	5 070	5 070	5 070	5 070	5 070	5 070	5 070
Pacaya - Samiria	Loreto	04/02/1982	2 080 000	2 080 000	2 080 000	2 080 000	2 080 000	2 080 000	2 080 000
Salinas y Aguada Blanca	Arequipa y Moquegua	09/08/1979	366 936	366 936	366 936	366 936	366 936	366 936	366 936
Calipuy	La Libertad	08/01/1981	64 000	64 000	64 000	64 000	64 000	64 000	64 000
Titicaca	Puno	31/10/1978	36 180	36 180	36 180	36 180	36 180	36 180	36 180
Tambopata	Madre de Dios y Puno	04/09/2000	274 690	274 690	274 690	274 690	274 690	274 690	274 690
Alpahuayo-Mishana	Loreto	16/01/2004	-	58 069	58 069	58 069	58 069	58 069	58 069
Matses	Loreto	27/08/2009	-	-	-	-	-	-	420 635
Tumbes	Tumbes	11/07/2006	-	-	-	19 267	19 267	19 267	19 267
Santuarios nacionales			**48 113**	**264 119**	**263 983**	**263 983**	**263 983**	**263 983**	**317 368**
Huayllay	Pasco	07/08/1974	6 815	6 815	6 815	6 815	6 815	6 815	6 818
Calipuy	La Libertad	08/01/1981	4 500	4 500	4 500	4 500	4 500	4 500	4 500
Laguna de Mejía	Arequipa	24/02/1984	691	691	691	691	691	691	591
Ampay	Apurímac	23/07/1987	3 636	3 636	3 636	3 636	3 636	3 636	3 636
Manglares de Tumbes	Tumbes	02/03/1988	2 972	2 972	2 972	2 972	2 972	2 972	2 972
Tabaconas - Namballe	Cajamarca	20/05/1988	29 500	29 500	29 500	29 500	29 500	29 500	32 125
Megatoni	Cusco	18/08/2004	0	216 005	215 869	215 869	215 869	215 869	215 869
Santuarios históricos			**41 279**	**41 279**	**41 279**	**41 279**	**41 279**	**41 279**	**41 279**
Chacamarca	Junín	07/08/1974	2 500	2 500	2 500	2 500	2 500	2 500	2 500
Pampas de Ayacucho	Ayacucho	14/08/1980	300	300	300	300	300	300	300
Machupicchu	Cusco	08/01/1981	32 592	32 592	32 592	32 592	32 592	32 592	32 592
Bosque Pómac	Lambayeque	04/06/2001	5 887	5 887	5 887	5 887	5 887	5 887	5 887
Reserva paisajística			**221 268**	**221 268**	**711 818**	**711 818**	**711 818**	**711 818**	**711 818**
Nor Yauyos - Cochas	Lima y Junín	03/06/2001	221 268	221 268	221 268	221 268	221 268	221 268	221 268
Sub Cuenca de Colahuasi	Arequipa	27/05/2005	-	-	490 550	490 550	490 550	490 550	490 550

Continúa.

2.6 ÁREA NATURAL PROTEGIDA POR EL ESTADO POR AÑO DE PROMULGACIÓN DE LEY Y DEPARTAMENTO DE UBICACIÓN, 2003-2009

(Hectáreas)

Conclusión.

Área natural protegida	Departamento de ubicación	Año de promulgación	Superficie						
			2003	2004	2005	2006	2007	2008	2009
Refugio de Vida Silvestre			-	-	-	**8 591**	**8 591**	**8 591**	**8 591**
Luquipampa	Lambayeque	11/07/2006	-	-	-	9 328	9 328	9 328	9 328
Los Pantanos de Villa	Lima	01/09/2006	-	-	-	263	263	263	263
Zonas reservadas			**5 571 834**	**2 789 903**	**3 395 528**	**3 543 010**	**3 543 010**	**3 543 286**	**3 365 860**
Luquipampa	Lambayeque	05/10/1982	11 347	11 347	11 347	a/	a/	a/	a/
Los Pantanos de Villa	Lima	29/05/1989	263	263	263	a/	a/	a/	a/
Tumbes	Tumbes	28/09/1994	75 102	75 102	75 102	b/	b/	b/	b/
Algarrobal El Moro	La Libertad	13/01/1995	321	321	-	-	-	-	-
Chancaybaños	Cajamarca	14/02/1996	2 628	2 628	2 628	2 628	2 628	2 628	
Aymara - Lupaca	Puno	01/03/1996	300 000	300 000	258 452	258 452	258 452	258 452	-
Gueppi	Loreto	03/04/1997	625 971	625 971	625 971	625 971	625 971	625 971	625 971
Río Lima	Lima	23/12/1998	nja de 28 Km	nja de 28 Km	nja de 28 Km	-	-	-	-
Santiago - Comaina	Amazonas	24/01/1999	1 642 567	1 642 567	1 642 566	398 449	398 449	398 449	398 449
Alpahuayo - Mishana	Loreto	02/03/1999	57 667	58 069	58 069	58 069	58 069	58 069	58 069
Alto Purús	Madre de Dios y Ucayali	06/01/2002	2 724 264	2 510 695	2 510 695	2 510 695	2 510 695	2 510 695	2 510 695
Cordillera de Colán	Amazonas	06/03/2002	64 115	64 115	64 115	64 115	64 115	64 115	b/
Cordillera Huayhuash	Ancash, Huánuco, Lima	24/12/2002	67 500	67 500	67 500	67 500	67 500	67 500	67 500
Pampa Hermosa	Junin	12/03/2005	-	-	9 575	9 575	9 575	9 575	b/
Pucacuro	Loreto	21/04/2005	-	-	637 919	637 919	637 919	637 919	637 919
Sierra del Divisor	Huánuco, Loreto, San Martín y Ucayali	2006	-	-	-	1 478 311	1 478 311	1 478 311	1 478 311
Cotos de caza			**124 735**	**124 735**	**124 735**	**124 735**	**124 735**	**124 735**	**124 735**
Sunchubamba	Cajamarca	22/04/1977	59 735	59 735	59 735	59 735	59 735	59 735	59 735
El Angolo	Piura	01/07/1975	65 000	65 000	65 000	65 000	65 000	65 000	66 000
Reservas comunales			**1 456 868**	**1 658 901**	**1 658 901**	**1 658 901**	**1 753 868**	**1 753 868**	**1 777 466**
Yanesha	Pasco	28/04/1988	34 745	34 745	34 745	34 745	35 745	36 745	37 745
Amarakaeri	Madre de Dios	11/05/2002	402 336	402 336	402 336	402 336	402 336	402 336	403 336
El Sira	Huánuco, Pasco y Ucayali	23/06/2001	616 413	616 413	616 413	616 413	616 413	616 413	617 413
Asháninka	Junín y Cusco	14/01/2003	184 468	184 468	184 468	184 468	184 468	184 468	184 468
Machiguenga	Cusco	14/01/2003	218 906	218 906	218 906	218 906	218 906	218 906	218 906
Purús	Ucayali y Madre de Dios	20/11/2004	-	202 033	202 033	202 033	202 033	202 033	202 033
Tuntanán	Amazonas	10/08/2007	-	-	-	-	94 967	94 967	94 967
Chayu Nam	Amazonas	10/12/2009	-	-	-	-	-	-	23 598
Bosques de protección			**389 987**	**389 987**	**389 987**	**389 987**	**389 987**	**389 987**	**390 987**
Aledaño a la Bocatoma Canal Nuevo Imperia	Lima	19/05/1980	18	18	18	18	18	18	18
Puquio-Santa Rosa	La Libertad	02/09/1982	73	73	73	73	73	73	73
Pui Pui	Junín	31/01/1985	60 000	60 000	60 000	60 000	60 000	60 000	61 000
San Matías - San Carlos	Pasco	20/03/1987	145 818	145 818	145 818	145 818	145 818	145 818	146 818
Alto Mayo	San Martín	23/07/1987	182 000	182 000	182 000	182 000	182 000	182 000	183 000
Pagaibamba	Cajamarca	19/06/1987	2 078	2 078	2 078	2 078	2 078	2 078	3 078

1) Reserva de Paracas posee 117 mil 406 hectáreas en tierra firme y 217 mil 594 hectáreas marinas

a) A partir del año 2006 las Zonas Reservadas de Laquipampa y Pantanos de Villa fueron reclasificados como Refugio de Vida Silvestre.

b) A partir del 2006 la Zona Reservada de Tumbes fue reclasificada como Reserva Nacional

c/ Para el año 2004 la zona reservada de Alpahuayo-Mishana fue reclasificada como Reserva Nacional.

d/ A partir del año 2002 la zona reservada de Amarakaeri fue reclasificada como reserva Comunal.

e/ Para el año 2004 la zona reservada de Alto Purús fue reclasificada como Parque Nacional y Reserva Comunal

P/ Preliminar

Fuente: Servicio Nacional de Áreas Naturales Protegidas

2.7 PRODUCCION DE MADERA ASERRADA, SEGÚN DEPARTAMENTO, 1998-2008

(Metros Cúbicos)

Departamento	1998	1999	2000	2001	2002	2003	2004	2005	2006	2007	2008
Total	**590 272**	**834 671**	**646 165**	**506 055**	**602 920**	**528 296**	**671 229**	**474 428**	**856 337**	**936 667**	**807 834**
Amazonas	5 561	616	3 374	3 340	6 756	8 764	8 041	12 548	16 148	17 311	11 463
Ancash	18	-	-	26	596	760	1 306	5 146	2 819	1 832	862
Apurímac	-	-	45	218	1 480	1 489	1 575	1 810	8 803	11 249	16 265
Arequipa	-	-	-	-	-	-	3	8	4	190	20
Ayacucho	-	-	2 817	1 043	1 247	243	485	2 891	1 345	242	405
Cajamarca	3 197	680	-	1 865	2 878	3 077	4 314	7 885	11 110	12 516	13 014
Cusco	9 424	20 298	13 331	6 488	6 263	7 162	8 853	3 665	14 409	8 515	23 814
Huancavelica	-	3 943	-	51	351	175	167	97	183	64	107
Huánuco	34 204	36 419	41 048	11 521	23 050	36 835	13 611	19 994	25 457	52 174	19 281
Ica	-	-	-	-	-	3	-	2	-	-	-
Junín	96 577	428 130	149 170	122 257	74 175	83 715	97 101	101 296	103 577	84 053	92 488
LaLibertad	879	2 035	316	3 610	7 817	7 267	7 472	10 820	13 766	12 857	12 245
Lambayeque	-	-	1 511	-	51	13	144	1 712	16	59	79
Lima	-	-	-	-	-	-	369	235	13	9	223
Loreto	130 838	74 526	74 773	78 197	125 142	97 007	134 801	146 243	139 784	278 568	270 906
Madre deDios	60 723	49 390	138 105	68 475	85 224	91 342	72 317	86 729	84 406	99 665	128 377
Pasco	34 184	37 806	23 556	16 945	11 643	16 118	8 573	8 986	20 751	20 025	7 402
Piura	82	-	-	-	4 206	154	2 343	343	3 361	2 997	2 838
Puno	6 804	8 271	19 490	-	9 302	7 286	7 187	3 696	2 019	2 175	1 402
SanMartín	59 525	33 956	34 184	23 620	24 083	37 731	33 331	30 582	51 087	50 755	27 508
Tacna	-	-	-	-	-	-	-	65	15	1	209
Tumbes	-	-	-	-	910	2	205	1	-	1 333	1 302
Ucayali	148 256	138 601	144 445	168 399	217 746	129 153	269 031	29 674	357 264	280 077	177 624

Fuente: Ministerio de Agricultura (MINAG) - Instituto Nacional de Recursos Naturales (INRENA)

2.8 PRODUCCION DE MADERA ROLLIZA Y ASERRADA, SEGÚN ESPECIE, 2004-2007

(Metros Cúbicos)

Departamento	Especie	2004		2005		2006		2007	
		Madera Rolliza	Madrea Aserrada	Madera Rolliza	Madrea Aserrada	Madera Rolliza	Madrea Aserrada	Madera Rolliza	Madrea Aserrada
Perú		436 557	254 397	489 127	256 336	663 115	285 977	742 377	280 124
Piura	Eucalipto	128	9	26	-	30	92	73	37

Fuente: Ministerio de Agricultura (MINAG) - Instituto Nacional de Recursos Naturales (INRENA)

2.9 SUPERFICIE DE SUELOS DEGRADADOS POR REGIÓN NATURAL

(Hectáreas)

Tipo de degradación	Total	Costa	Sierra	Selva
Suelos afectados por erosión 1/	**8 240 810**	2 520 650	5 413 840	306 320
Suelos afectados por desertificación 2/	**34 384 796**	6 991 482	27 393 314	-
Suelos afectados por salinización 3/	**306 701**	306 701	-	-

Nota: Los tipos de degradación se superponen.

1/ Información publicada en eaño 1996 por el INRENA. No se cuenta con estadísticas actualizadas.

2/ Información tomada del Mapa de Desertificación en el año 2005. No se cuenta con estadísitcas actualizadas.

3/ Información publicada por la ONERN-INRENA en el año 1973. No se cuenta con estadísitcas actualizadas.

Fuente: Ministerio de Agricultura (MINAG)

C. AGUA

2.10 REGIÓN PIURA: USO CONSUNTIVO Y NO CONSUNTIVO DEL AGUA DE LA VERTIENTE DEL PACÍFICO, 2007-2008

Cuenca	Uso consuntivo (m^3)					Uso no Consuntivo (m3)		
	Total	Agraria	Industrial	Poblacional	Minero	Total	Energético	Piscinícola
Chira	28 592 075	-	611 476	27 980 599	-	455 379 840	455 379 840	-
San Lorenzo	85 373 390	84 073 963	7 860	1 291 567	-	-	-	-
Alto Piura-Huancabamba	215 933 816	215 933 816	-	-	-	24 468 480	24 468 480	-
Medio y Bajo Piura	193 356 920	178 762 880	-	14 594 040	-	517 000 000	517 000 000	-

Fuente: Autoridad Nacional del Agua (ANA)

2.11 REGIÓN PIURA: DISPONIBILIDAD MEDIA ANUAL DE AGUA, SEGÚN ADMINISTRACIÓN TÉCNICA DE DISTRITO DE RIEGO, 1997-2007

(Millones de metros cúbicos)

Administración técnica de distrito de riego	Río	Estación	Volumen de agua										
			1997	1998	1999	2000	2001	2002	2003	2004	2005	2006	2007
Chira	Chira	El Ciruelo	1 461,9	7 126,2	6 231,7	5 710,6	4 582,3	4 721,7	2 840,9	1 902,1	2 387,2	-	2 352,0
San Lorenzo	Chipillico	Lagartera	399,1	523,6	510,6	421,8	250,1	252,2	57,9	11,1	13,0	-	465,2
	Quiróz		-	-	-	494,7	-	966,9	657,6	-	-	-	-
Alto Piura-Huancabamba	Piura	Puente Ñácara	-	-	-	-	-	-	-	-	-	-	-
Bajo y Medio Piura	Piura	Puente Sánchez Cerro	302,6	13 726,7	2 583,7	2 046,5	3 218,0	2 910,2	160,9	10,0	155,1	-	-

Un millón de metros cúbicos es igual 1 hectómetro cúbico

Fuente: Ministerio de Agricultura - Instituto Nacional de Recursos Naturales - Intendencia de Recursos Hídricos

2.12 REGIÓN PIURA: MUNICIPALIDADES QUE INFORMARON SOBRE LA FRECUENCIA DE RECOJO DE BASURA, SEGÚN, PROVINCIA Y DISTRITO, 2008

Provincia y Distrito	Municipalidades Informantes	Frecuencia de recojo de basura				
		Diaria	Interdiaria	Tres veces por semana	Dos veces por semana	Semanal
Total	**62**	**29**	**12**	**3**	**9**	**9**
Provincia Piura	**9**	**8**	**1**	**0**	**0**	**0**
Piura	1	1	0	0	0	0
Castilla	1	1	0	0	0	0
Catacaos	1	1	0	0	0	0
Cura Mori	1	1	0	0	0	0
El Tallán	1	0	1	0	0	0
La Arena	1	1	0	0	0	0
La Arena	1	1	0	0	0	0
Las Lomas	1	1	0	0	0	0
Tambogrande	1	1	0	0	0	0
Provincia Ayabaca	**10**	**5**	**2**	**2**	**1**	**0**
Ayabaca	1	1	0	0	0	0
Frías	1	0	1	0	0	0
Jililí	1	0	1	0	0	0
Lagunas	1	1	0	0	0	0
Montero	1	0	0	0	1	0
Pacaipampa	1	0	0	1	0	0
Paimas	1	0	0	1	0	0
Sapillica	1	1	0	0	0	0
Sicchez	1	1	0	0	0	0
Suyo	1	1	0	0	0	0
Provincia Huancabamba	**8**	**2**	**3**	**0**	**2**	**1**
Huancabamba	1	1	0	0	0	0
Canchaque	1	0	1	0	0	0
El Carmen de La Frontera	1	0	1	0	0	0
Huarmaca	1	1	0	0	0	0
Lalaquíz	1	0	0	0	0	1
San Miguel de El Faique	1	0	0	0	1	0
Sondor	1	0	0	0	1	0
Sondorillo	1	0	1	0	0	0
Provincia Morropón	**9**	**1**	**1**	**1**	**4**	**2**
Chulucanas	1	1	0	0	0	0
Buenos Aires	0	0	0	0	0	0
Chalaco	1	0	1	0	0	0
La Matanza	1	0	0	0	0	1
Morropón	1	0	0	0	1	0
Salitral	1	0	0	1	0	0
San Juan de Bigote	1	0	0	0	0	1
Santa Catalina de Mossa	1	0	0	0	1	0
Santo Domingo	1	0	0	0	1	0
Yamango	1	0	0	0	1	0
Provincia Paita	**7**	**5**	**0**	**0**	**1**	**1**
Paita	1	1	0	0	0	0
Amotape	1	1	0	0	0	0
El Arenal	1	1	0	0	0	0
Colán	1	1	0	0	0	0
La Huaca	1	0	0	0	0	1
Tamarindo	1	0	0	0	1	0
Vichayal	1	1	0	0	0	0
Provincia Sullana	**8**	**3**	**2**	**0**	**0**	**3**
Sullana	1	1	0	0	0	0
Bellavista	1	1	0	0	0	0
Ignacio Escudero	1	0	0	0	0	1
Lancones	1	1	0	0	0	0
Marcavelica	1	0	1	0	0	0
Miguel Checa	1	0	0	0	0	1
Querecotillo	1	0	1	0	0	0
Salitral	1	0	0	0	0	1
Provincia Talara	**6**	**5**	**0**	**0**	**0**	**1**
Pariñas	1	1	0	0	0	0
El Alto	1	1	0	0	0	0
La Brea	1	1	0	0	0	0
Lobitos	1	0	0	0	0	1
Los Organos	1	1	0	0	0	0
Máncora	1	1	0	0	0	0
Provincia Sechura	**5**	**0**	**3**	**0**	**1**	**1**
Sechura	1	0	1	0	0	0
Bellavista de La Unión	1	0	1	0	0	0
Bernal	1	0	0	0	1	0
Cristo Nos Valga	0	0	0	0	0	0
Vice	1	0	1	0	0	0
Rinconada Llicuar	1	0	0	0	0	1

Fuente: INEI - Registro Nacional de Municipalidades 2008.

2.13 REGIÓN PIURA: DESTINO FINAL DE LA BASURA RECOLECTADA POR LAS MUNICIPALIDADES, SEGÚN PROVINCIA Y DISTRITO, 2008

Provincia y Distrito	Municipalidades Informantes	Destino de la basura recolectada (%)			
		Relleno sanitario	Botadero a cielo abierto	Reciclaje	Quemada
Total	**62**	**28**	**43**	**8**	**12**
Provincia Piura	**9**	**0**	**0**	**0**	**0**
Piura	1	99	0	1	0
Castilla	1	100	0	0	0
Catacaos	1	0	100	0	0
Cura Mori	1	0	70	0	30
El Tallán	1	100	0	0	0
La Arena	1	97	3	0	0
La Arena	1	0	100	0	0
Las Lomas	1	0	100	0	0
Tambogrande	1	0	87	13	0
Provincia Ayabaca	**10**	**0**	**0**	**0**	**0**
Ayabaca	1	0	60	40	0
Frías	1	0	100	0	0
Jilili	1	60	40	0	0
Lagunas	1	0	80	0	20
Montero	1	100	0	0	0
Pacaipampa	1	0	100	0	0
Paimas	1	50	50	0	0
Sapillica	1	90	0	0	10
Sicchez	1	100	0	0	0
Suyo	1	80	15	0	5
Provincia Huancabamba	**8**	**0**	**0**	**0**	**0**
Huancabamba	1	0	100	0	0
Canchaque	1	100	0	0	0
El Carmen de La Frontera	1	80	10	0	10
Huarmaca	1	100	0	0	0
Lalaquíz	1	100	0	0	0
San Miguel de El Faique	1	100	0	0	0
Sondor	1	0	100	0	0
Sondorillo	1	0	100	0	0
Provincia Morropón	**9**	**0**	**0**	**0**	**0**
Chulucanas	1	80	20	0	0
Buenos Aires	0	0	0	0	0
Chalaco	1	0	100	0	0
La Matanza	1	0	100	0	0
Morropón	1	0	90	0	10
Salitral	1	90	0	0	10
San Juan de Bigote	1	100	0	0	0
Santa Catalina de Mossa	1	0	80	0	20
Santo Domingo	1	50	0	50	0
Yamango	1	90	10	0	0
Provincia Paita	**7**	**0**	**0**	**0**	**0**
Paita	1	0	100	0	0
Amotape	1	0	100	0	0
El Arenal	1	0	100	0	0
Colán	1	0	80	20	0
La Huaca	1	0	100	0	0
Tamarindo	1	0	100	0	0
Vichayal	1	0	100	0	0
Provincia Sullana	**8**	**0**	**0**	**0**	**0**
Sullana	1	100	0	0	0
Bellavista	1	100	0	0	0
Ignacio Escudero	1	82	0	18	0
Lancones	1	0	100	0	0
Marcavelica	1	74	26	0	0
Miguel Checa	1	0	100	0	0
Querecotillo	1	100	0	0	0
Salitral	1	0	100	0	0
Provincia Talara	**6**	**0**	**0**	**0**	**0**
Pariñas	1	0	82	18	0
El Alto	1	0	100	0	0
La Brea	1	0	100	0	0
Lobitos	1	0	75	0	25
Los Organos	1	95	0	5	0
Máncora	1	100	0	0	0
Provincia Sechura	**5**	**0**	**0**	**0**	**0**
Sechura	1	0	100	0	0
Bellavista de La Unión	1	50	30	0	20
Bernal	1	0	95	0	5
Cristo Nos Valga	0	0	0	0	0
Vice	1	0	100	0	0
Rinconada Llicuar	1	0	90	0	10

Fuente: INEI - Registro Nacional de Municipalidades 2008.

2.14 REGIÓN PIURA: MUNICIPALIDADES QUE DISPONEN DE INSTRUMENTOS DE GESTIÓN PARA EL RECOJO DE RESIDUOS SÓLIDOS, SEGÚN PROVINCIA Y DISTRITO, 2008

Provincia y Distrito	Municipalidades que disponen de instrumentos de planificación para el recojo de residuos sólidos	Tipo de Instrumento de Gestión					Municipalidades que no disponen de instrumentos de planificación para el recojo de residuos sólidos
		Plan de Gestión integral de residuos sólidos	Plan municipal de residuos sólidos	Sistema de recojo de residuos sólidos	Programa de Transformación de Residuos Sólidos	Otro	
Total	**45**	**13**	**19**	**34**	**1**	**2**	**16**
Provincia Piura	**6**	**3**	**3**	**6**	**1**	**1**	**2**
Piura	1	1	1	1	0	1	0
Castilla	1	1	1	1	0	0	0
Catacaos	1	0	0	1	0	0	0
Cura Mori	0	0	0	0	0	0	1
El Tallán	0	0	0	0	0	0	0
La Arena	1	0	0	1	0	0	0
La Arena	1	0	0	1	0	0	0
Las Lomas	0	0	0	0	0	0	1
Tambogrande	1	1	1	1	1	0	0
Provincia Ayabaca	**6**	**1**	**1**	**5**	**0**	**0**	**4**
Ayabaca	1	0	0	1	0	0	0
Frías	0	0	0	0	0	0	1
Jililí	0	0	0	0	0	0	1
Lagunas	0	0	0	0	0	0	1
Montero	1	0	0	1	0	0	0
Pacaipampa	1	0	0	1	0	0	0
Paimas	1	0	1	0	0	0	0
Sapillica	0	0	0	0	0	0	1
Sicchez	1	1	0	1	0	0	0
Suyo	1	0	0	1	0	0	0
Provincia Huancabamba	**5**	**0**	**2**	**4**	**0**	**1**	**3**
Huancabamba	0	0	0	0	0	0	1
Canchaque	1	0	0	0	0	1	0
El Carmen de La Frontera	1	0	1	1	0	0	0
Huarmaca	1	0	1	1	0	0	0
Lalaquíz	1	0	0	1	0	0	0
San Miguel de El Faique	1	0	0	1	0	0	0
Sondor	0	0	0	0	0	0	1
Sondorillo	0	0	0	0	0	0	1
Provincia Morropón	**7**	**2**	**3**	**4**	**0**	**0**	**2**
Chulucanas	1	0	0	1	0	0	0
Buenos Aires	0	0	0	0	0	0	0
Chalaco	1	1	1	0	0	0	0
La Matanza	0	0	0	0	0	0	1
Morropón	1	0	0	1	0	0	0
Salitral	1	0	0	1	0	0	0
San Juan de Bigote	0	0	0	0	0	0	1
Santa Catalina de Mossa	1	0	0	1	0	0	0
Santo Domingo	1	1	1	0	0	0	0
Yamango	1	0	1	0	0	0	0
Provincia Paita	**4**	**1**	**1**	**3**	**0**	**0**	**3**
Paita	1	0	0	1	0	0	0
Amotape	0	0	0	0	0	0	1
El Arenal	1	0	0	1	0	0	0
Colán	1	1	1	0	0	0	0
La Huaca	1	0	0	1	0	0	0
Tamarindo	0	0	0	0	0	0	1
Vichayal	0	0	0	0	0	0	1
Provincia Sullana	**8**	**3**	**4**	**7**	**0**	**0**	**0**
Sullana	1	1	1	1	0	0	0
Bellavista	1	1	1	1	0	0	0
Ignacio Escudero	1	0	0	1	0	0	0
Lancones	1	0	1	1	0	0	0
Marcavelica	1	0	0	1	0	0	0
Miguel Checa	1	0	0	1	0	0	0
Querecotillo	1	0	1	1	0	0	0
Salitral	1	1	0	0	0	0	0
Provincia Talara	**5**	**2**	**2**	**4**	**0**	**0**	**1**
Pariñas	1	1	0	1	0	0	0
El Alto	1	1	1	0	0	0	0
La Brea	1	0	0	1	0	0	0
Lobitos	0	0	0	0	0	0	1
Los Organos	1	0	1	1	0	0	0
Máncora	1	0	0	1	0	0	0
Provincia Sechura	**4**	**1**	**3**	**1**	**0**	**0**	**1**
Sechura	1	1	0	0	0	0	0
Bellavista de La Unión	1	0	1	0	0	0	0
Bernal	0	0	0	0	0	0	1
Cristo Nos Valga	0	0	0	0	0	0	0
Vice	1	0	1	1	0	0	0
Rinconada Llicuar	1	0	1	0	0	0	0

Fuente: INEI - Registro Nacional de Municipalidades 2008.

E. FENÓMENOS NATURALES Y EMERGENCIA

2.15 REGIÓN PIURA : COMPARATIVO DE LA MASA MENSUAL DEL CAUDAL DE LOS RÍOS PIURA Y CHIRA, 1982-83 Y 1997-98

(Millones M³)

Río	Mes	Normal	1982 - 83	1997 - 98
Piura	Diciembre	63,3	81,9	288,3
	Enero	177,1	324,4	1893,0
	Febrero	306,1	1176,4	2965,6
	Marzo	544,1	2244,6	4443,7
	Acumulado	**1090,6**	**3827,3**	**9590,6**
Chira	Diciembre	194,0	112,1	602,2
	Enero	397,0	1969,9	2438,8
	Febrero	756,0	919,7	2088,0
	Marzo	665,0	3070,1	2204,3
	Acumulado	**2012,0**	**6071,8**	**7333,3**

Fuente: Dirección Ejecutiva del Proyecto Especial Chira - Piura

2.16 REGIÓN PIURA : COMPARATIVO DE LAS PRECIPITACIONES PLUVIALES REGISTRADAS EN LAS PRINCIPALES ESTACIONES METEOROLÓGICAS 1982-83 y 1997-98

(mm)

Estación	Período		
	Mes	1982 - 83	1997 - 98
Chulucanas	Diciembre	123,2	30,1
	Enero	674,2	458,2
	Febrero	464,6	622,7
	Marzo	869,8	697,7
	Abril	1165,8	323,6
	Mayo	749,7	0,0
	Junio	243,0	0,0
Morropón	Diciembre	144,0	219,9
	Enero	586,5	143,1
	Febrero	296,6	338,8
	Marzo	497,3	672,6
	Abril	1030,7	462,9
	Mayo	372,9	0,0
	Junio	98,5	0,0
Ayabaca	Diciembre	390,6	231,9
	Enero	544,3	66,3
	Febrero	164,4	307,9
	Marzo	539,0	253,4
	Abril	342,6	133,9
	Mayo	349,0	0,0
	Junio	73,4	0,0

Fuente: Servicio Nacional de Meteorologia e Hidrología - SENAMHI

2.17 REGIÓN PIURA : PRINCIPALES PRECIPITACIONES PLUVIALES MENSUALES REGISTRADAS EN LAS CUENCAS DEL RÍO CHIRA Y RÍO PIURA, 1993

(mm)

Estación	Ubicación		1993						
	Provincial	Distrito	Ene	Feb	Mar	Acr	May	Jun	Total
Cuenca río Piura									
Chulucanas	Morropón	Chulucanas	674,2	464,6	869,8	1165,8	749,7	243,0	4167,1
San Pedro	Morropón	Chulucanas	744,9	530,0	699,5	772,0	622,5	149,3	3518,2
Paltashaco	Morropón	Pacaipampa	679,1	395,2	765,1	653,1	639,8	280,2	3412,5
San Joaquín	Piurra	Castilla	572,3	200,7	601,7	1025,7	762,7	207,3	3370,4
Miraflores	Piurra	Castilla	324,7	161,7	428,3	786,2	379,4	192,5	2272,8
San Miguel	Piurra	Catacaos	249,8	162,4	296,9	549,7	353,0	130,6	1742,4
Montegrande	Piurra	La Arena	167,4	86,7	301,3	491,2	250,2	19,1	1315,9
Cuenca río Chira									
La Ardilla	Sullana	Lancones	703,8	251,3	899,1	843,7	429,2	457,7	3584,8
Chalaco	Sullana	Sullana	624,9	240,0	749,4	711,8	553,4	459,6	3339,5
Lancones	Sullana	Lancones	625,7	313,1	613,4	986,6	683,2	-	3122,0
El Ciruelo	Ayabaca	Suyo	840,6	402,5	652,1	748,3	294,8	83,4	3021,7
Puente Internacional	Ayabaca	Suyo	447,5	196,1	790,6	620,6	365,9	157,2	2577,9
Mallares	Ayabaca	Marcavelica	321,4	220,4	503,2	611,0	460,2	234,1	2350,3

Fuente: Dirección Ejecutiva del Proyecto Especial Chira -Piura.

2.18 REGIÓN PIURA : PRINCIPALES PRECIPITACIONES PLUVIALES MENSUALES REGISTRADAS EN LAS CUENCAS DEL RÍO CHIRA Y PIURA, 1998

(mm)

Estación	Ubicación		1998				
	Provincia	Distrito	Total	Ene	Feb	Mar	Abr
Cuenca Río Píura							
Tambogrande	Piura	Tambogrande	4048,8	1062,3	1219,8	1311,2	455,5
Morropón	Morropón	Morropón	2744,4	602,2	783,1	960,4	398,7
Cuenca Piura	Piura	Piura	1575,9	658,3	320,8	505,9	90,9
Ejidos	Piura	Piura	1745,9	668,1	491,2	528,8	57,8
Chulucanas	Morropón	Chulucanas	3290,7	852,9	933,5	1200,7	303,6
Miraflores	Piura	Castilla	1841,8	769,2	501,8	479,9	90,9
Cuenca Río Chira							
Estación Cieneguillo	Sullana	Sullana	2276,2	969,0	495,6	684,3	127,3
Poechos	Sullana	Sullana	2206,5	783,7	699,4	493,4	230,0
Lancones	Sullana	Sullana	3159,2	1102,6	718,2	934,9	403,5
Mallares	Sullana	Sullana	1729,1	548,8	434,6	692,2	53,5
El Ciruelo	Ayabaca	Suyo	3317,5	524,0	817,5	960,0	1016,0
Paraje Grande	Sullana	Sullana	2020,0	302,9	578,8	496,7	641,6
San Lorenzo	Sullana	Sullana	3178,5	825,5	744,0	812,3	796,7
Estación Sullana	Sullana	Sullana	1800,4	723,9	519,1	457,9	99,5
Pte. Internacional	Ayabaca	Suyo	2495,9	407,4	560,4	827,5	700,6

Fuente: Dirección Ejecurtiva del Proyecto Especial Chira-Piura.

2.19 REGIÓN PIURA: PRECIPITACIONES PLUVIALES EXTRAORDINARIAS OCURRIDAS DURANTE EL EVENTO EL NIÑO, Dic. 1997-Mar. 1998

Estación	Provincia	Precipitaciones (mm)	Fecha	Entidad
Miraflores	Piura	173,6	24.01.98	SENAMHI
Puente Sánchez Cerro	Piura	150,9	24.01.98	CHIRA PIURA
Mallares	Sullana	123,3	18.01.98	SENAMHI
Puente Sullana	Sullana	210,0	18.01.98	CHIRA PIURA
Chulucanas	Morropón	144,0	24.01.98	SENAMHI
Morropón	Morropón	166,0	21.02.98	SENAMHI
Tambogrande	Piura	155,0	21.02.98	SENAMHI
Malacasí	Morropón	251,0	10.03.98	SENAMHI
Base Aérea	Talara	232,0	18.03.98	FAP

Fuente: Proyecto Especial Chira-Piura

2.20 REGIÓN PIURA: INDICADORES CLIMATOLÓGICOS, 1999-2009

Indicador	1999	2000	2001	2002	2003	2004	2005	2006	2007	2008	2009
Temperatura promedio anual (grados centigrados)	23,8	24,1	23,8	24,7	24,5	24,5	24,1	24,8	24,0	24,8	24,8
Temperatura máxima anual (grados centigrados)	29,9	30,4	29,7	30,7	30,8	31,1	30,5	30,8	30,3	30,0	30,6
Temperatuta mínima promedio anual (grados centígrados)	18,9	19,3	19,3	20,0	19,4	19,4	19,1	19,9	19,0	19,9	20,3
Humedad Relativa Promedio Anual (Porcentajes)	-	69,0	67,0	67,0	72,0	72,0	69,0	70,0	74,0	71,0	75,0
Presión Atmosférica Promedio Anual (milibares)	1 016,4	1 016,2	1 016,2	1 015,9	1 014,8	1 016,3	1 016,6	-	1 011,4	1 011,5	1 010,9
Precipitación total anual (milímetros)	67,3	72,8	209,1	275,5	40,1	19,4	23,7	59,4	14,3	193,5	82,8
Dirección y velocidad promedio anual del viento (metros por segundo)	S-3	S-3	S-3	S-2	S-2	S-3	-	S-2	S-3	S-2	S-2
Horas de sol (Horas)	2 386,7	2 344,1	2 384,9	2 493,1	-	2 775,2	2 656,5	2 543,9	2 599,6	2 172,1	-

S: Sur

Fuente: Servicio Nacional de Meteorología e Hidrología (SENAMHI)

2.21 REGIÓN PIURA: NÚMERO DE FENÓMENOS NATURALES , VIVIENDAS AFECTADAS, VIVIENDAS DESTRUÍDAS, NÚMERO DE FALLECIDOS, NUMERO DE DAMNIFICADOS Y SUPERFICIE EN HECTÁREAS DE CULTIVOS AFECTADOS POR FENÓMENOS NATURALES OCURRIDOS, 1999-2009

Fenómeno natural	1999	2000	2001	2002	2003	2004	2005	2006	2007	2008	2009 P/
Fenómenos naturales	18	10	26	46	138	212	191	156	271	221	103
Viviendas afectadas	1 612	159	3 812	3 044	369	5 810	5 441	4 185	1 790	41 785	1 245
Viviendas destruídas	179	48	1 339	84	165	178	187	241	243	6 038	41
Número de fallecidos	-	5	7	7	9	1	-	1	3	7	-
Número de damnificados	4 889	1 130	17 105	15 027	2 189	124 576	129 059	57 980	21 635	166 547	5 732
Superficie en hectáreas de cultivos afectados	2 200	260	785	7 238	7	88 314	280	16 726	-	6 546	-
Sismos sentidos de magnitud menor a 5 grados en la escala de Richter	5	-	1	2	3	3	5	3	2	1	3
Sismos sentidos de magnitud mayor a 5 grados en la escala de Richter	1	1	-	1	-	1	2	-	-	-	1

Fuente: Instituto Nacional de Defensa Civil - (INDECI) - Instituto Geofísico del Perú - (IGP)

2.22 REGIÓN PIURA: TOTAL DE EMERGENCIAS ATENDIDAS POR EL CUERPO GENERAL DE BOMBEROS DEL PERU A NIVEL DEPARTAMENTAL, 1998-2009

Tipo De Servicio	1998	1999	2000	2001	2002	2003	2004	2005	2006	2007	2008	2009
Total	**2 659**	**1 313**	**1 234**	**1 125**	**1 364**	**1 635**	**1 678**	**1 715**	**2 178**	**1 703**	**2 010**	**2 140**
01 Incendio	325	397	365	311	360	395	444	378	453	388	577	556
02 Fuga de gas	38	25	56	40	68	67	56	50	61	46	79	118
03 Emergencias médicas	424	143	188	233	397	508	634	677	839	637	632	602
04 Rescates	195	37	36	36	64	29	42	43	47	27	83	74
05 Derrames de productos	8	2	0	1	7	2	2	3	4	3	7	2
06 corto-circuitos	64	17	25	11	18	24	20	11	29	22	33	48
07 Servicios especiales	668	550	465	398	278	434	327	357	510	364	311	414
08 Accidentes vehiculares	49	27	37	17	66	76	85	82	155	119	197	191
09 Falsa alarma	69	78	62	57	64	64	53	68	80	86	89	110
10 Varios	819	37	0	21	42	36	15	46	0	11	2	25

Fuente: Cuerpo de Bomberos Voluntarios del Perú - I Comandancia Departamental Piura

2.23 REGIÓN PIURA: TOTAL ANUAL DE EMERGENCIAS ATENDIDAS POR EL CUERPO GENERAL DE BOMBEROS DEL PERÚ DE LA JURISDICCIÓN I COMANDANCIA DEPARTAMENTAL, 1998-2009

Jurisdicción y compañía		Emergencias atendidas											
		1998	1999	2000	2001	2002	2003	2004	2005	2006	2007	2008	2009
Total		**2 659**	**1 313**	**1 234**	**1 125**	**1 364**	**1 635**	**1 678**	**1 715**	**2 178**	**1 703**	**2 010**	**2 140**
Piura	Nº 25	512	287	338	293	372	440	518	434	794	437	619	486
Paita	Nº 31	473	180	127	80	56	44	49	81	82	57	84	71
Catacaos	Nº 40	299	209	183	245	233	315	208	235	210	220	189	224
Sullana	Nº 43	334	166	149	165	262	346	338	350	331	347	172	306
Chulucanas	Nº 51	226	78	97	70	39	58	50	81	72	43	66	72
Negritos	Nº 62	73	34	31	30	110	84	68	57	70	101	76	64
Talara	Nº 67	237	199	144	97	83	154	156	146	214	125	252	231
Santa Rosa	Nº 79	331	117	100	57	81	6	97	208	273	211	265	378
Bellavista	Nº 117	174	43	48	47	64	69	63	63	97	104	241	218
Morropón	Nº 151	0	0	17	41	64	119	131	60	35	58	46	90

Fuente: Cuerpo de Bomberos Voluntarios del Perú - I Comandancia Departamental Piura

2.24 SUPERFICIE DE TIERRA DE CULTIVO AFECTADA DEBIDO A OCURRENCIA DE DESASTRES, SEGÚN DEPARTAMENTO, 2000-2009

(Hectáreas)

Departamento	2000	2001	2002	2003	2004	2005	2006	2007	2008	2009 P/
Total	**13 381**	**42 873**	**38 822**	**36 688**	**253 058**	**192 558**	**75 973**	**32 310**	**103 588**	**6 221**
Amazonas	918	2	104	130	3 095	1 039	875	150	1 247	472
Ancash	72	...	36	...	1 955	5 191	6	9	40	55
Apurímac	120	33	12 139	180	10 491	14 828	10 774	4 166	11 744	1 127
Arequipa	360	2 675	529	429	942	68	6	-	21	40
Ayacucho	179	2 072	599	123	8 357	13 743	14 423	120	10 094	96
Cajamarca	8 184	3 699	16	28	16 486	358	-	-	1 766	115
Cusco	609	1 366	9 705	1 452	393	14 989	54	-	1 136	-
Huancavelica	53	2 009	5 320	108	6 571	1 491	-	20	40	-
Huánuco	28	686	894	67	4 986	1 340	6 492	-	2 936	35
Ica	50	...	...	3	...	6	25	-	-	-
Junín	214	495	27	7	13 891	83	20	553	77	69
La Libertad	5	15	...	55	4 605	1 158	5	1 072	-	51
Lambayeque	4	47	90		2 481	6 482	4 204	-	16 430	109
Lima	28	69	135	300	2	150	-	41	1	-
Loreto	...	3 075	116	2 465	3 302	473	525	458	-	-
Madre de Dios	...	330	...	1 392	...	17	282	-	-	-
Moquegua	130	...	133	120	39 981	940	1 343	-	2 460	-
Pasco	33	20	431	135	3 809		-	-	1	1
Piura	260	785	7 238	7	88 314	280	16 726	-	6 546	-
Puno	1 742	15 711	83	27 808	32 571	631	8 690	24 402	42 307	-
San Martín	392	1 430	100	796	365	...	1 149	1 244	400	65
Tacna	...	1 300	402	...	7 811	127 071	9	5	1 691	-
Tumbes	...	1 359	...	...	2 195	2 195	8 971	-	2 332	3 986
Ucayali	...	5 695	725	1 084	455	25	1 394	70	2 319	-

Fuente: Instituto Nacional de Defensa Civil - (INDECI)

F. PROTECCIÓN Y CONSERVACIÓN DEL MEDIO AMBIENTE

2.25 REGIÓN PIURA: MUNICIPALIDADES QUE REALIZARON ACCIONES PARA INCENTIVAR LA CONSERVACIÓN DEL MEDIO AMBIENTE, SEGÚN PROVINCIA Y DISTRITO, 2007

Provincia y Distrito	Municipalidades que realizarón acciones para incentivar la conservación del medio ambiente	Acciones para incentivar la conservación del medio ambiente							Municipalidades que no realizarón acciones para incentivar la conservación del medio ambiente
		Campañas de concientización ambiental	Concursos de iniciativas de cuidado del ambiente	Apoyo en la formulación de proyectos sobre problemática ambiental	Convenios institucionales	Charlas Educativas	Atención a denuncias ambientales realizadas por la población	Otro	
Total	**57**	**35**	**16**	**19**	**20**	**40**	**12**	**2**	**7**
Provincia Piura	**7**	**5**	**4**	**5**	**4**	**6**	**1**	**0**	**2**
Piura	1	1	1	1	1	1	0	0	0
Castilla	1	1	0	0	0	1	0	0	0
Catacaos	1	1	1	1	1	0	0	0	0
Cura Mori	1	1	1	1	1	1	0	0	0
El Tallán	0	0	0	0	0	0	0	0	1
La Arena	1	0	0	1	0	1	0	0	0
La Arena	0	0	0	0	0	0	0	0	1
Las Lomas	1	0	0	0	0	1	0	0	0
Tambogrande	1	1	1	1	1	1	1	0	0
Provincia Ayabaca	**10**	**7**	**2**	**3**	**4**	**6**	**3**	**1**	**0**
Ayabaca	1	1	1	1	1	1	1	0	0
Frías	1	1	0	0	0	1	0	0	0
Jililí	1	1	0	0	1	0	0	0	0
Lagunas	1	0	0	1	0	0	0	0	0
Montero	1	0	0	0	0	1	0	0	0
Pacaipampa	1	1	1	1	1	1	0	1	0
Paimas	1	1	0	0	0	0	0	0	0
Sapillica	1	1	0	0	0	1	1	0	0
Sicchez	1	1	0	0	1	1	0	0	0
Suyo	1	0	0	0	0	0	1	0	0
Provincia Huancabamba	**7**	**2**	**0**	**2**	**3**	**6**	**1**	**0**	**1**
Huancabamba	1	0	0	0	1	1	0	0	0
Canchaque	1	0	0	0	0	1	0	0	0
El Carmen de La Frontera	1	1	0	0	0	1	0	0	0
Huarmaca	1	0	0	1	0	1	0	0	0
Lalaquíz	1	0	0	0	1	0	0	0	0
San Miguel de El Faique	1	0	0	1	1	1	0	0	0
Sondor	0	0	0	0	0	0	0	0	1
Sondorillo	1	1	0	0	0	1	1	0	0
Provincia Morropón	**9**	**7**	**4**	**4**	**6**	**7**	**1**	**0**	**1**
Chulucanas	1	1	1	0	1	0	0	0	0
Buenos Aires	1	0	0	0	0	1	0	0	0
Chalaco	1	0	0	0	0	1	0	0	0
La Matanza	1	1	0	0	1	1	0	0	0
Morropón	1	1	0	1	1	0	0	0	0
Salitral	1	1	1	1	1	1	0	0	0
San Juan de Bigote	1	1	0	0	0	1	0	0	0
Santa Catalina de Mossa	1	1	1	1	1	1	0	0	0
Santo Domingo	1	1	1	1	1	1	1	0	0
Yamango	0	0	0	0	0	0	0	0	1
Provincia Paita	**5**	**3**	**3**	**1**	**1**	**3**	**1**	**0**	**2**
Paita	1	1	1	1	1	1	1	0	0
Amotape	1	1	1	0	0	0	0	0	0
El Arenal	0	0	0	0	0	0	0	0	1
Colán	1	1	0	0	0	1	0	0	0
La Huaca	1	0	0	0	0	1	0	0	0
Tamarindo	1	0	1	0	0	0	0	0	0
Vichayal	0	0	0	0	0	0	0	0	1
Provincia Sullana	**8**	**4**	**1**	**1**	**0**	**4**	**3**	**0**	**0**
Sullana	1	0	0	0	0	1	0	0	0
Bellavista	1	1	1	1	0	1	1	0	0
Ignacio Escudero	1	0	0	0	0	1	1	0	0
Lancones	1	0	0	0	0	1	0	0	0
Marcavelica	1	1	0	0	0	0	0	0	0
Miguel Checa	1	1	0	0	0	0	0	0	0
Querecotillo	1	0	0	0	0	0	1	0	0
Salitral	1	1	0	0	0	0	0	0	0
Provincia Talara	**5**	**3**	**0**	**2**	**0**	**4**	**2**	**0**	**1**
Pariñas	1	1	0	1	0	1	1	0	0
El Alto	1	0	0	0	0	1	0	0	0
La Brea	1	1	0	0	0	1	0	0	0
Lobitos	0	0	0	0	0	0	0	0	1
Los Organos	1	1	0	0	0	1	1	0	0
Máncora	1	0	0	1	0	0	0	0	0
Provincia Sechura	**6**	**4**	**2**	**1**	**2**	**4**	**0**	**1**	**0**
Sechura	1	1	1	1	1	1	0	0	0
Bellavista de La Unión	1	0	0	0	0	0	0	1	0
Bernal	1	0	0	0	0	1	0	0	0
Cristo Nos Valga	1	1	0	0	0	1	0	0	0
Vice	1	1	1	0	1	1	0	0	0
Rinconada Llicuar	1	1	0	0	0	0	0	0	0

Fuente: INEI - Registro Nacional de Municipalidades 2008.

2.26 REGIÓN PIURA: MUNICIPALIDADES QUE TIENEN OFICINA O UNIDAD AMBIENTAL, SEGÚN PROVINCIA Y DISTRITO, 2008

Provincia y Distrito	Municipalidades Informantes	Municipalidades que tienen Oficina o Unidad Ambiental	Municipalidades que no tienen Oficina o Unidad Ambiental
Total	**64**	**14**	**50**
Provincia Piura	9	3	6
Piura	1	1	0
Castilla	1	0	1
Catacaos	1	1	0
Cura Mori	1	0	1
El Tallán	1	0	1
La Arena	1	0	1
La Arena	1	1	0
Las Lomas	1	0	1
Tambogrande	1	0	1
Provincia Ayabaca	**10**	**2**	**8**
Ayabaca	1	1	0
Frías	1	0	1
Jililí	1	0	1
Lagunas	1	0	1
Montero	1	0	1
Pacaipampa	1	0	1
Paimas	1	0	1
Sapillica	1	0	1
Sicchez	1	0	1
Suyo	1	1	0
Provincia Huancabamba	**8**	**2**	**6**
Huancabamba	1	1	0
Canchaque	1	0	1
El Carmen de La Frontera	1	0	1
Huarmaca	1	1	0
Lalaquíz	1	0	1
San Miguel de El Faique	1	0	1
Sondor	1	0	1
Sondorillo	1	0	1
Provincia Morropón	**10**	**1**	**9**
Chulucanas	1	0	1
Buenos Aires	1	0	1
Chalaco	1	0	1
La Matanza	1	0	1
Morropón	1	0	1
Salitral	1	0	1
San Juan de Bigote	1	0	1
Santa Catalina de Mossa	1	0	1
Santo Domingo	1	1	0
Yamango	1	0	1
Provincia Paita	**7**	**1**	**6**
Paita	1	1	0
Amotape	1	0	1
El Arenal	1	0	1
Colán	1	0	1
La Huaca	1	0	1
Tamarindo	1	0	1
Vichayal	1	0	1
Provincia Sullana	**8**	**3**	**5**
Sullana	1	0	1
Bellavista	1	1	0
Ignacio Escudero	1	0	1
Lancones	1	1	0
Marcavelica	1	0	1
Miguel Checa	1	0	1
Querecotillo	1	1	0
Salitral	1	0	1
Provincia Talara	**6**	**1**	**5**
Pariñas	1	0	1
El Alto	1	0	1
La Brea	1	1	0
Lobitos	1	0	1
Los Organos	1	0	1
Máncora	1	0	1
Provincia Sechura	**6**	**1**	**5**
Sechura	1	0	1
Bellavista de La Unión	1	0	1
Bernal	1	0	1
Cristo Nos Valga	1	0	1
Vice	1	1	0
Rinconada Llicuar	1	0	1

Fuente: INEI - Registro Nacional de Municipalidades 2008.

2.27 REGIÓN PIURA: DENUNCIAS AMBIENTALES REGISTRADAS EN LA MUNICIPALIDAD, SEGÚN PROVINCIA Y DISTRITO, 2007

Provincia y Distrito	Municipalidades Informantes	Municipalidades que cuentan con registro de denuncias ambientales	Tipo de contaminación				Municipalidades que no cuentan con registro de denuncias ambientales
			Contaminación del agua	Contaminación del suelo	Contaminación del aire	Otros	
Total	**64**	**28**	**248**	**88**	**107**	**19**	**36**
Denuncias Recepcionadas			**175**	**44**	**61**	**10**	
Denuncias Atendidas			**73**	**44**	**46**	**9**	
Provincia Piura	**9**	**4**	**0**	**0**	**15**	**11**	**5**
Denuncias Recepcionadas		**0**	**0**	**0**	**15**	**6**	
Denuncias Atendidas		**0**	**0**	**0**	**0**	**5**	
Piura	1	1	0	0	0	0	0
Denuncias Recepcionadas			0	0	0	0	
Denuncias Atendidas			0	0	0	0	
Castilla	1	1	0	0	15	0	0
Denuncias Recepcionadas			0	0	15	0	
Denuncias Atendidas			0	0	0	0	
Catacaos	1	0	0	0	0	0	1
Denuncias Recepcionadas			0	0	0	0	
Denuncias Atendidas			0	0	0	0	
Cura Mori	1	0	0	0	0	0	1
Denuncias Recepcionadas			0	0	0	0	
Denuncias Atendidas			0	0	0	0	
El Tallán	1	0	0	0	0	0	1
Denuncias Recepcionadas			0	0	0	0	
Denuncias Atendidas			0	0	0	0	
La Arena	1	0	0	0	0	0	1
Denuncias Recepcionadas			0	0	0	0	
Denuncias Atendidas			0	0	0	0	
La Unión	1	0	0	0	0	0	1
Denuncias Recepcionadas			0	0	0	0	
Denuncias Atendidas			0	0	0	0	
Las Lomas	1	1	0	0	0	1	0
Denuncias Recepcionadas			0	0	0	1	
Denuncias Atendidas			0	0	0	0	
Tambogrande	1	1	0	0	0	10	0
Denuncias Recepcionadas			0	0	0	5	
Denuncias Atendidas			0	0	0	5	
Provincia Ayabaca	**10**	**5**	**182**	**70**	**60**	**0**	**5**
Denuncias Recepcionadas			**136**	**35**	**30**	**0**	
Denuncias Atendidas			**46**	**35**	**30**	**0**	
Ayabaca	1	1	80	64	60	0	0
Denuncias Recepcionadas			40	32	30	0	
Denuncias Atendidas			40	32	30	0	
Frías	1	0	0	0	0	0	1
Denuncias Recepcionadas			0	0	0	0	
Denuncias Atendidas			0	0	0	0	
Jililí	1	1	0	0	0	0	0
Denuncias Recepcionadas			0	0	0	0	
Denuncias Atendidas			0	0	0	0	
Lagunas	1	0	0	0	0	0	1
Denuncias Recepcionadas			0	0	0	0	
Denuncias Atendidas			0	0	0	0	
Montero	1	0	0	0	0	0	1
Denuncias Recepcionadas			0	0	0	0	
Denuncias Atendidas			0	0	0	0	
Pacaipampa	1	1	90	0	0	0	0
Denuncias Recepcionadas			90	0	0	0	
Denuncias Atendidas			0	0	0	0	

Continúa…

2.27 REGIÓN PIURA: DENUNCIAS AMBIENTALES REGISTRADAS EN LA MUNICIPALIDAD, SEGÚN PROVINCIA Y DISTRITO, 2007

Provincia y Distrito	Municipalidades Informantes	Municipalidades que cuentan con registro de denuncias ambientales	Tipo de contaminación				Municipalidades que no cuentan con registro de denuncias ambientales
			Contaminación del agua	Contaminación del suelo	Contaminación del aire	Otros	
Paimas	1	0	0	0	0	0	1
Denuncias Recepcionadas			0	0	0	0	
Denuncias Atendidas			0	0	0	0	
Sapillica	1	1	10	4	0	0	0
Denuncias Recepcionadas			5	2	0	0	
Denuncias Atendidas			5	2	0	0	
Sicchez	1	0	0	0	0	0	1
Denuncias Recepcionadas			0	0	0	0	
Denuncias Atendidas			0	0	0	0	
Suyo	1	1	2	2	0	0	0
Denuncias Recepcionadas			1	1	0	0	
Denuncias Atendidas			1	1	0	0	
Provincia Huancabamba	**8**	**3**	**10**	**0**	**0**	**0**	**5**
Denuncias Recepcionadas			**6**	**0**	**0**	**0**	
Denuncias Atendidas			**4**	**0**	**0**	**0**	
Huancabamba	1	1	0	0	0	0	0
Denuncias Recepcionadas			0	0	0	0	
Denuncias Atendidas			0	0	0	0	
Canchaque	1	0	0	0	0	0	1
Denuncias Recepcionadas			0	0	0	0	
Denuncias Atendidas			0	0	0	0	
Carmen de La Frontera	1	0	0	0	0	0	1
Denuncias Recepcionadas			0	0	0	0	
Denuncias Atendidas			0	0	0	0	
Huarmaca	1	1	0	0	0	0	0
Denuncias Recepcionadas			0	0	0	0	
Denuncias Atendidas			0	0	0	0	
Lalaquiz	1	0	0	0	0	0	1
Denuncias Recepcionadas			0	0	0	0	
Denuncias Atendidas			0	0	0	0	
San Miguel de El Faique	1	0	0	0	0	0	1
Denuncias Recepcionadas			0	0	0	0	
Denuncias Atendidas			0	0	0	0	
Sondor	1	0	0	0	0	0	1
Denuncias Recepcionadas			0	0	0	0	
Denuncias Atendidas			0	0	0	0	
Sondorillo	1	1	10	0	0	0	0
Denuncias Recepcionadas			6	0	0	0	
Denuncias Atendidas			4	0	0	0	
Provincia Morropón	**10**	**3**	**10**	**0**	**0**	**0**	**7**
Denuncias Recepcionadas			**10**	**0**	**0**	**0**	
Denuncias Atendidas			**0**	**0**	**0**	**0**	
Chulucanas	1	1	0	0	0	0	0
Denuncias Recepcionadas			0	0	0	0	
Denuncias Atendidas			0	0	0	0	
Buenos Aires	1	0	0	0	0	0	1
Denuncias Recepcionadas			0	0	0	0	
Denuncias Atendidas			0	0	0	0	
Chalaco	1	0	0	0	0	0	1
Denuncias Recepcionadas			0	0	0	0	
Denuncias Atendidas			0	0	0	0	
La Matanza	1	1	0	0	0	0	0
Denuncias Recepcionadas			0	0	0	0	
Denuncias Atendidas			0	0	0	0	

Continúa…

2.27 REGIÓN PIURA: DENUNCIAS AMBIENTALES REGISTRADAS EN LA MUNICIPALIDAD, SEGÚN PROVINCIA Y DISTRITO, 2007

Provincia y Distrito	Municipalidades Informantes	Municipalidades que cuentan con registro de denuncias ambientales	Tipo de contaminación				Municipalidades que no cuentan con registro de denuncias ambientales
			Contaminación del agua	Contaminación del suelo	Contaminación del aire	Otros	
Morropón	1	0	0	0	0	0	1
Denuncias Recepcionadas			0	0	0	0	
Denuncias Atendidas			0	0	0	0	
Salitral	1	0	0	0	0	0	1
Denuncias Recepcionadas			0	0	0	0	
Denuncias Atendidas			0	0	0	0	
San Juan de Bigote	1	0	0	0	0	0	1
Denuncias Recepcionadas			0	0	0	0	
Denuncias Atendidas			0	0	0	0	
Santa Catalina de Mossa	1	0	0	0	0	0	1
Denuncias Recepcionadas			0	0	0	0	
Denuncias Atendidas			0	0	0	0	
Santo Domingo	1	1	10	0	0	0	0
Denuncias Recepcionadas			10	0	0	0	
Denuncias Atendidas			0	0	0	0	
Yamango	1	0	0	0	0	0	1
Denuncias Recepcionadas			0	0	0	0	
Denuncias Atendidas			0	0	0	0	
Provincia Paita	**7**	**2**	**32**	**16**	**2**	**0**	**5**
Denuncias Recepcionadas			**16**	**8**	**1**	**0**	
Denuncias Atendidas			**16**	**8**	**1**	**0**	
Paita	1	1	32	16	2	0	0
Denuncias Recepcionadas			16	8	1	0	
Denuncias Atendidas			16	8	1	0	
Amotape	1	1	0	0	0	0	0
Denuncias Recepcionadas			0	0	0	0	
Denuncias Atendidas			0	0	0	0	
El Arenal	1	0	0	0	0	0	1
Denuncias Recepcionadas			0	0	0	0	
Denuncias Atendidas			0	0	0	0	
Colán	1	0	0	0	0	0	1
Denuncias Recepcionadas			0	0	0	0	
Denuncias Atendidas			0	0	0	0	
La Huaca	1	0	0	0	0	0	1
Denuncias Recepcionadas			0	0	0	0	
Denuncias Atendidas			0	0	0	0	
Tamarindo	1	0	0	0	0	0	1
Denuncias Recepcionadas			0	0	0	0	
Denuncias Atendidas			0	0	0	0	
Vichayal	1	0	0	0	0	0	1
Denuncias Recepcionadas			0	0	0	0	
Denuncias Atendidas			0	0	0	0	
Provincia Sullana	**8**	**4**	**10**	**0**	**22**	**8**	**4**
Denuncias Recepcionadas			**5**	**0**	**11**	**4**	
Denuncias Atendidas			**5**	**0**	**11**	**4**	
Sullana	1	0	0	0	0	0	1
Denuncias Recepcionadas			0	0	0	0	
Denuncias Atendidas			0	0	0	0	
Bellavista	1	1	10	0	20	4	0
Denuncias Recepcionadas			5	0	10	2	
Denuncias Atendidas			5	0	10	2	
Ignacio Escudero	1	1	0	0	2	0	0
Denuncias Recepcionadas			0	0	1	0	
Denuncias Atendidas			0	0	1	0	

Continua…

2.27 REGIÓN PIURA: DENUNCIAS AMBIENTALES REGISTRADAS EN LA MUNICIPALIDAD, SEGÚN PROVINCIA Y DISTRITO, 2007

Conclusión.

Provincia y Distrito	Municipalidades Informantes	Municipalidades que cuentan con registro de denuncias ambientales	Tipo de contaminación				Municipalidades que no cuentan con registro de denuncias ambientales
			Contaminación del agua	Contaminación del suelo	Contaminación del aire	Otros	
Lancones	1	1	0	0	0	0	0
Denuncias Recepcionadas			0	0	0	0	
Denuncias Atendidas			0	0	0	0	
Marcavelica	1	0	0	0	0	0	1
Denuncias Recepcionadas			0	0	0	0	
Denuncias Atendidas			0	0	0	0	
Miguel Checa	1	0	0	0	0	0	1
Denuncias Recepcionadas			0	0	0	0	
Denuncias Atendidas			0	0	0	0	
Querecotillo	1	1	0	0	0	4	0
Denuncias Recepcionadas			0	0	0	2	
Denuncias Atendidas			0	0	0	2	
Salitral	1	0	0	0	0	0	1
Denuncias Recepcionadas			0	0	0	0	
Denuncias Atendidas			0	0	0	0	
Provincia Talara	**6**	**4**	**4**	**2**	**8**	**0**	**2**
Denuncias Recepcionadas			**2**	**1**	**4**	**0**	
Denuncias Atendidas			**2**	**1**	**4**	**0**	
Pariñas	1	1	4	2	2	0	0
Denuncias Recepcionadas			2	1	1	0	
Denuncias Atendidas			2	1	1	0	
El Alto	1	0	0	0	0	0	1
Denuncias Recepcionadas			0	0	0	0	
Denuncias Atendidas			0	0	0	0	
La Brea	1	1	0	0	0	0	0
Denuncias Recepcionadas			0	0	0	0	
Denuncias Atendidas			0	0	0	0	
Lobitos	1	0	0	0	0	0	1
Denuncias Recepcionadas			0	0	0	0	
Denuncias Atendidas			0	0	0	0	
Los Organos	1	1	0	0	6	0	0
Denuncias Recepcionadas			0	0	3	0	
Denuncias Atendidas			0	0	3	0	
Máncora	1	1	0	0	0	0	0
Denuncias Recepcionadas			0	0	0	0	
Denuncias Atendidas			0	0	0	0	
Provincia Sechura	**6**	**3**	**0**	**0**	**0**	**0**	**3**
Denuncias Recepcionadas			**0**	**0**	**0**	**0**	
Denuncias Atendidas			**0**	**0**	**0**	**0**	
Sechura	1	0	0	0	0	0	1
Denuncias Recepcionadas			0	0	0	0	
Denuncias Atendidas			0	0	0	0	
Bellavista de La Unión	1	1	0	0	0	0	0
Denuncias Recepcionadas			0	0	0	0	
Denuncias Atendidas			0	0	0	0	
Bernal	1	0	0	0	0	0	1
Denuncias Recepcionadas			0	0	0	0	
Denuncias Atendidas			0	0	0	0	
Cristo Nos Valga	1	0	0	0	0	0	1
Denuncias Recepcionadas			0	0	0	0	
Denuncias Atendidas			0	0	0	0	
Vice	1	1	0	0	0	0	0
Denuncias Recepcionadas			0	0	0	0	
Denuncias Atendidas			0	0	0	0	
Rinconada Llicuar	1	1	0	0	0	0	0
Denuncias Recepcionadas			0	0	0	0	
Denuncias Atendidas			0	0	0	0	

Fuente: INEI - Registro Nacional de Municipalidades 2008.

2.28 REGIÓN PIURA: MUNICIPALIDADES QUE INFORMARON SOBRE FUENTES QUE ORIGINAN LA CONTAMINACIÓN AMBIENTAL, SEGÚN PROVINCIA Y DISTRITO, 2008

Provincia y Distrito	Municipalidades que informaron que existen fuentes contaminantes en el distrito	Fuentes contaminantes									Municipalidades que informaron que no existen fuentes contaminantes en el distrito
		Emanación de gases y particulas de fábricas o refinerias	Gases de vehículos motorizados	Relaves mineros	Ruidos	Aguas servidas	Acumulación y quema clandestina de basura y restrojos	Deforestación	Crianza de animales domésticos sin control	Otro	
Total	**62**	**13**	**26**	**5**	**14**	**35**	**44**	**34**	**39**	**1**	**2**
Provincia Piura	**9**	**4**	**7**	**2**	**4**	**7**	**6**	**2**	**3**	**0**	**0**
Piura	1	1	1	0	1	1	1	0	1	0	0
Castilla	1	1	1	0	1	1	1	0	0	0	0
Catacaos	1	1	1	0	0	1	1	0	0	0	0
Cura Mori	1	0	1	0	1	1	1	1	1	0	0
El Tallán	1	0	0	0	0	0	1	0	0	0	0
La Arena	1	0	1	0	0	1	1	0	1	0	0
La Arena	1	0	1	0	1	0	0	0	0	0	0
Las Lomas	1	0	0	1	0	1	0	0	0	0	0
Tambogrande	1	1	1	1	0	1	0	1	0	0	0
Provincia Ayabaca	**10**	**0**	**4**	**3**	**1**	**6**	**5**	**7**	**5**	**0**	**0**
Ayabaca	1	0	1	0	1	1	0	1	1	0	0
Frías	1	0	1	0	0	1	1	1	0	0	0
Jililí	1	0	0	0	0	0	1	1	1	0	0
Lagunas	1	0	0	0	0	0	1	1	0	0	0
Montero	1	0	1	0	0	1	1	1	1	0	0
Pacaipampa	1	0	0	0	0	1	0	0	0	0	0
Paimas	1	0	1	1	0	1	1	1	1	0	0
Sapillica	1	0	0	1	0	0	0	0	0	0	0
Sicchez	1	0	0	0	0	0	0	1	1	0	0
Suyo	1	0	0	1	0	1	0	0	0	0	0
Provincia Huancabamba	**8**	**0**	**3**	**0**	**2**	**4**	**5**	**7**	**6**	**0**	**0**
Huancabamba	1	0	1	0	1	1	1	1	1	0	0
Canchaque	1	0	0	0	0	0	0	0	1	0	0
El Carmen de La Frontera	1	0	0	0	0	0	1	1	1	0	0
Huarmaca	1	0	1	0	0	1	1	1	1	0	0
Lalaquíz	1	0	0	0	0	0	1	1	1	0	0
San Miguel de El Faique	1	0	1	0	1	1	1	1	1	0	0
Sondor	1	0	0	0	0	1	0	1	0	0	0
Sondorillo	1	0	0	0	0	0	0	1	0	0	0
Provincia Morropón	**10**	**0**	**3**	**0**	**1**	**4**	**8**	**8**	**8**	**0**	**0**
Chulucanas	1	0	1	0	0	0	1	1	1	0	0
Buenos Aires	1	0	0	0	0	1	1	0	1	0	0
Chalaco	1	0	0	0	0	0	1	0	1	0	0
La Matanza	1	0	1	0	0	1	0	1	1	0	0
Morropón	1	0	0	0	1	1	1	1	0	0	0
Salitral	1	0	0	0	0	0	1	1	1	0	0
San Juan de Bigote	1	0	0	0	0	0	1	1	0	0	0
Santa Catalina de Mossa	1	0	0	0	0	0	1	1	1	0	0
Santo Domingo	1	0	1	0	0	1	1	1	1	0	0
Yamango	1	0	0	0	0	0	0	1	1	0	0
Provincia Paita	**7**	**3**	**1**	**0**	**1**	**3**	**6**	**4**	**6**	**1**	**0**
Paita	1	1	1	0	1	1	1	1	1	1	0
Amotape	1	0	0	0	0	0	1	0	1	0	0
El Arenal	1	0	0	0	0	0	0	1	0	0	0
Colán	1	0	0	0	0	1	1	1	1	0	0
La Huaca	1	1	0	0	0	0	1	0	1	0	0
Tamarindo	1	1	0	0	0	1	1	0	1	0	0
Vichayal	1	0	0	0	0	0	1	1	1	0	0
Provincia Sullana	**8**	**2**	**3**	**0**	**3**	**5**	**7**	**3**	**5**	**0**	**0**
Sullana	1	0	1	0	0	1	0	0	0	0	0
Bellavista	1	0	1	0	1	1	1	0	1	0	0
Ignacio Escudero	1	1	0	0	1	1	1	1	1	0	0
Lancones	1	0	0	0	0	0	1	1	0	0	0
Marcavelica	1	0	0	0	0	0	1	0	0	0	0
Miguel Checa	1	1	1	0	1	0	1	1	1	0	0
Querecotillo	1	0	0	0	0	1	1	0	1	0	0
Salitral	1	0	0	0	0	1	1	0	1	0	0
Provincia Talara	**5**	**3**	**2**	**0**	**1**	**4**	**4**	**2**	**3**	**0**	**1**
Pariñas	1	1	1	0	0	1	0	1	1	0	0
El Alto	1	1	0	0	1	1	1	0	0	0	0
La Brea	1	1	0	0	0	1	1	1	0	0	0
Lobitos	0	0	0	0	0	0	0	0	0	0	1
Los Organos	1	0	1	0	0	0	1	0	1	0	0
Máncora	1	0	0	0	0	1	1	0	1	0	0
Provincia Sechura	**5**	**1**	**3**	**0**	**1**	**2**	**3**	**1**	**3**	**0**	**1**
Sechura	1	1	0	0	0	1	1	0	1	0	0
Bellavista de La Unión	1	0	0	0	0	0	1	0	0	0	0
Bernal	0	0	0	0	0	0	0	0	0	0	1
Cristo Nos Valga	1	0	1	0	0	0	0	0	1	0	0
Vice	1	0	1	0	1	0	1	1	1	0	0
Rinconada Llicuar	1	0	1	0	0	1	0	0	0	0	0

Fuente: INEI - Registro Nacional de Municipalidades 2008.

2.29 REGIÓN PIURA: MUNICIPALIDADES QUE DISPONEN DE INSTRUMENTOS DE GESTIÓN AMBIENTAL, SEGÚN PROVINCIA Y DISTRITO, 2008

Provincia y Distrito	Municipalidades que tienen instrumentos de gestión ambiental	Tipos de instrumentos de gestión ambiental								Municipalidades que no tienen instrumentos de gestión ambiental
		Diagnóstico ambiental local	Plan de Acción ambiental local	Agenda ambiental local	Política ambiental local	Sistema local de gestión ambiental	Evaluaciones ambientales	Fiscalizaciones ambientales	Otro	
Total	**32**	**15**	**11**	**5**	**13**	**5**	**6**	**7**	**3**	**32**
Provincia Piura	**6**	**2**	**3**	**2**	**3**	**1**	**2**	**2**	**2**	**3**
Piura	1	0	0	0	1	0	0	1	1	0
Castilla	1	0	0	0	0	0	1	0	0	0
Catacaos	1	1	1	1	1	1	1	1	0	0
Cura Mori	0	0	0	0	0	0	0	0	0	1
El Tallán	0	0	0	0	0	0	0	0	0	1
La Arena	1	0	1	0	0	0	0	0	1	0
La Arena	1	0	0	0	1	0	0	0	0	0
Las Lomas	0	0	0	0	0	0	0	0	0	1
Tambogrande	1	1	1	1	0	0	0	0	0	0
Provincia Ayabaca	**4**	**1**	**1**	**0**	**4**	**1**	**1**	**2**	**0**	**6**
Ayabaca	1	0	0	0	1	0	0	0	0	0
Frías	0	0	0	0	0	0	0	0	0	1
Jililí	0	0	0	0	0	0	0	0	0	1
Lagunas	0	0	0	0	0	0	0	0	0	1
Montero	0	0	0	0	0	0	0	0	0	1
Pacaipampa	1	1	1	0	1	1	1	1	0	0
Paimas	0	0	0	0	0	0	0	0	0	1
Sapillica	1	0	0	0	1	0	0	1	0	0
Sicchez	1	0	0	0	1	0	0	0	0	0
Suyo	0	0	0	0	0	0	0	0	0	1
Provincia Huancabamba	**1**	**0**	**0**	**1**	**0**	**0**	**0**	**0**	**0**	**7**
Huancabamba	1	0	0	1	0	0	0	0	0	0
Canchaque	0	0	0	0	0	0	0	0	0	1
El Carmen de La Frontera	0	0	0	0	0	0	0	0	0	1
Huarmaca	0	0	0	0	0	0	0	0	0	1
Lalaquíz	0	0	0	0	0	0	0	0	0	1
San Miguel de El Faique	0	0	0	0	0	0	0	0	0	1
Sondor	0	0	0	0	0	0	0	0	0	1
Sondorillo	0	0	0	0	0	0	0	0	0	1
Provincia Morropón	**6**	**3**	**1**	**1**	**3**	**1**	**2**	**1**	**0**	**4**
Chulucanas	1	0	0	0	0	0	1	0	0	0
Buenos Aires	0	0	0	0	0	0	0	0	0	1
Chalaco	1	1	0	0	0	0	0	0	0	0
La Matanza	0	0	0	0	0	0	0	0	0	1
Morropón	1	0	0	0	1	0	0	0	0	0
Salitral	1	1	0	0	0	0	0	0	0	0
San Juan de Bigote	1	0	0	0	1	0	0	0	0	0
Santa Catalina de Mossa	0	0	0	0	0	0	0	0	0	1
Santo Domingo	1	1	1	1	1	1	1	1	0	0
Yamango	0	0	0	0	0	0	0	0	0	1
Provincia Paita	**1**	**1**	**0**	**0**	**0**	**0**	**0**	**0**	**0**	**6**
Paita	1	1	0	0	0	0	0	0	0	0
Amotape	0	0	0	0	0	0	0	0	0	1
El Arenal	0	0	0	0	0	0	0	0	0	1
Colán	0	0	0	0	0	0	0	0	0	1
La Huaca	0	0	0	0	0	0	0	0	0	1
Tamarindo	0	0	0	0	0	0	0	0	0	1
Vichayal	0	0	0	0	0	0	0	0	0	1
Provincia Sullana	**7**	**4**	**4**	**0**	**0**	**0**	**0**	**2**	**0**	**1**
Sullana	1	1	0	0	0	0	0	0	0	0
Bellavista	1	0	1	0	0	0	0	1	0	0
Ignacio Escudero	0	0	0	0	0	0	0	0	0	1
Lancones	1	0	1	0	0	0	0	0	0	0
Marcavelica	1	1	1	0	0	0	0	0	0	0
Miguel Checa	1	1	0	0	0	0	0	0	0	0
Querecotillo	1	0	0	0	0	0	0	1	0	0
Salitral	1	1	1	0	0	0	0	0	0	0
Provincia Talara	**4**	**2**	**1**	**0**	**1**	**2**	**0**	**0**	**1**	**2**
Pariñas	1	0	0	0	0	0	0	0	1	0
El Alto	0	0	0	0	0	0	0	0	0	1
La Brea	1	1	1	0	1	1	0	0	0	0
Lobitos	0	0	0	0	0	0	0	0	0	1
Los Organos	1	0	0	0	0	1	0	0	0	0
Máncora	1	1	0	0	0	0	0	0	0	0
Provincia Sechura	**3**	**2**	**1**	**1**	**2**	**0**	**1**	**0**	**0**	**3**
Sechura	1	1	1	1	1	0	0	0	0	0
Bellavista de La Unión	0	0	0	0	0	0	0	0	0	1
Bernal	0	0	0	0	0	0	0	0	0	1
Cristo Nos Valga	0	0	0	0	0	0	0	0	0	1
Vice	1	1	0	0	1	0	0	0	0	0
Rinconada Llicuar	1	0	0	0	0	0	1	0	0	0

Fuente: INEI - Registro Nacional de Municipalidades 2008.

-

3. POBLACIÓN

A. MAGNITUD Y CRECIMIENTO POBLACIONAL

3.1 REGIÓN PIURA: POBLACIÓN TOTAL, CENSADA Y OMITIDA, CENSOS 1940, 1961, 1972, 1981, 1993, 2005 Y 2007

Fecha censal	Población				Tasa de crecimiento intercensal (Promedio Anual)
	Total	Censada	Omitida		
			Absoluto	Relativo	
09 Jun. 1940	432 844	408 605	24 239	5,9	-
02 Jul. 1961	692 414	668 941	23 473	3,5	2,3
04 Jun. 1972	888 006	854 972	33 034	3,9	2,3
12 Jul. 1981	1 155 682	1 125 865	29 817	2,6	3,0
11 Jul. 1993	1 409 262	1 388 264	20 998	1,5	1,7
18 / Jul. al 20 / Ago. / 2005	1 679 899	1 630 772	49 127	3,0	1,5
21 Oct. 2007	1 725 488	1 676 315	49 173	2,9	1,3

Fuente. Instituto Nacional de Estadística e Informática (INEI) - Censos Nacionales de Población y Vivienda

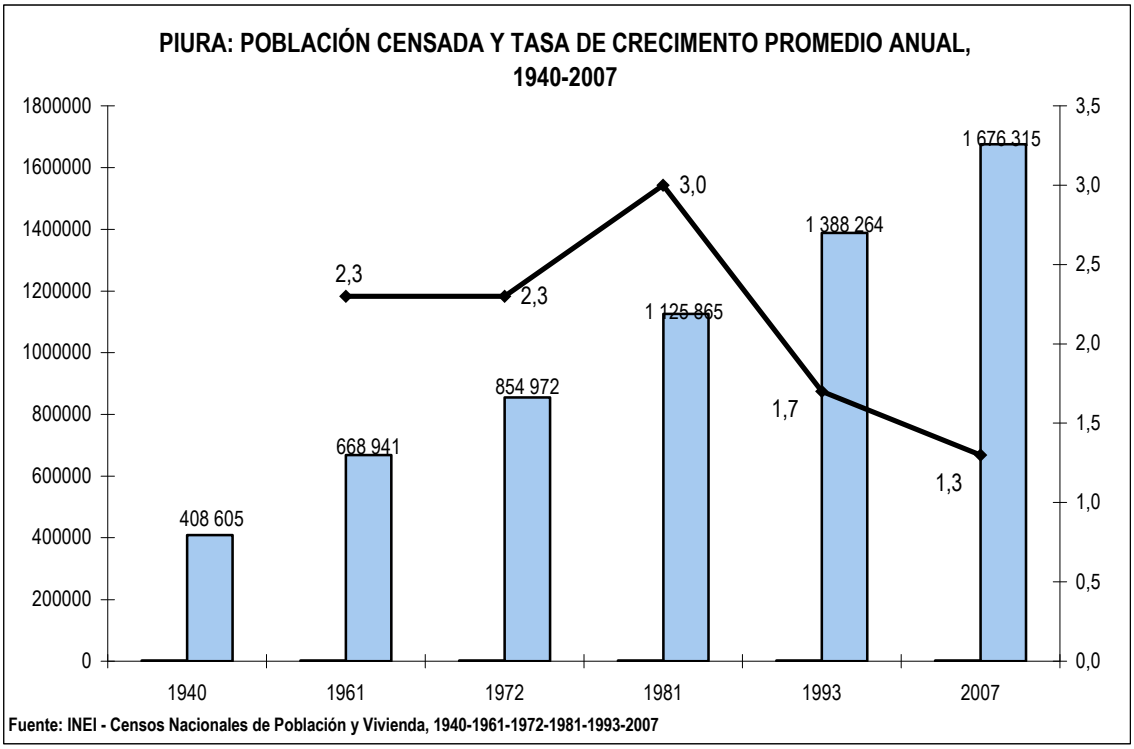

3.2 REGIÓN PIURA: POBLACIÓN CENSADA POR SEXO, ÁREA DE RESIDENCIA Y TASA DE CRECIMIENTO INTERCENSAL, CENSOS 1940, 1961, 1972, 1981, 1993, 2005 y 2007

Fecha Censal	Población Total Censada	Sexo		Índice de Masculinidad	Área de Residencia		% de Poblac. Urbana	Tasa de Crecimiento Intercensal		
		Hombres	Mujeres		Urbana	Rural		Total	Urbano	Rural
09 Jun.1940	408 605	204 867	203 738	100,6	145 276	263 329	35,6	-	-	-
02 Jul. 1961	668 941	335 604	333 337	100,7	297 828	371 113	44,5	2,3	3,5	1,6
04 Jun. 1972	854 972	431 249	423 723	101,8	462 865	392 107	84,7	2,3	4,1	0,5
12 Jun. 1981	1 125 865	565 251	560 614	100,8	697 191	428 674	81,5	3,0	4,7	1,0
11 Jun. 1993	1 388 264	692 917	695 347	99,7	976 798	411 466	70,4	1,7	2,9	-0,3
18 Jul. Al 20 Ago. 2005	1 630 772	820 253	810 519	101,2	1 196 700	434 072	73,4	1,5	1,7	0,4
21 Oct. 2007	1 676 315	835 203	841 112	99,3	1 243 841	432 474	74,2	1,3	0,3	-0,03

Fuente: Instituto Nacional de Estadística e Informática (INEI) - Censos Nacionales de Población y Vivienda

3.3 REGIÓN PIURA: POBLACIÓN CENSADA POR ÁREA URBANA,RURAL Y SEXO, SEGÚN GRANDES GRUPOS DE EDAD, 1981-1993-2005 Y 2007

Grandes Grupos de Edad	Total			Urbana			Rural		
	Total	Hombres	Mujer	Total	Hombres	Mujer	Total	Hombres	Mujer
				Censos Nacionales de 1981					
Total	**1 125 865**	**565 251**	**560 614**	**697 191**	**346 859**	**350 332**	**428 674**	**218 392**	**210 282**
Menor de 15 años	492 844	249 277	243 567	291 750	147 184	144 566	201 094	102 093	99 001
De 15 a 64 años	588 507	293 801	294 706	377 691	186 080	191 611	210 816	107 721	103 095
De 65 y más años	44 514	22 173	22 341	27 750	13 595	14 155	16 764	8 578	8 186
				Censos Nacionales de 1993					
Total	**1 388 264**	**692 917**	**695 347**	**976 798**	**482 111**	**494 687**	**411 466**	**210 806**	**200 660**
Menor de 15 años	558 888	283 349	275 539	374 769	189 711	185 058	184 119	93 638	90 481
De 15 a 64 años	767 142	378 398	388 744	558 685	271 115	287 570	208 457	107 283	101 174
De 65 y más años	62 234	31 170	31 064	43 344	21 285	22 059	18 890	9 885	9 005
				Censos Nacionales de 2005					
Total	**1 630 772**	**820 253**	**810 519**	**1 196 700**	**595 861**	**600 839**	**434 072**	**224 392**	**209 680**
Menor de 15 años	543 599	276 564	267 035	376 077	191 462	184 615	167 522	85 102	82 420
De 15 a 64 años	991 811	495 483	496 328	752 850	371 067	381 783	238 961	124 416	114 545
De 65 y más años	95 362	48 206	47 156	66 773	33 332	34 441	27 589	14 874	12 715
				Censos Nacionales de 2007					
Total	**1 676 315**	**835 203**	**841 112**	**1 243 841**	**612 709**	**631 132**	**432 474**	**222 494**	**209 980**
Menor de 15 años	552 866	280 751	272 115	386 773	196 074	190 699	166 093	84 677	81 416
De 15 a 64 años	1 019 194	502 601	516 593	782 298	380 307	401 991	236 896	122 294	114 602
De 65 y más años	104 255	51 851	52 404	74 770	36 328	38 442	29 485	15 523	13 962

Fuente: Instituto Nacional de Estadística e Informática (INEI) - Censos Nacionales de Población 1981 - 1993 - 2005 - 2007

3.4 REGIÓN PIURA: MUJERES EN EDAD FÉRTIL, SEGÚN GRUPOS DE EDAD, CENSOS NACIONALES 1940-2007

Grupos de Edad	1940		1961		1972		1981		1993		2005		2007	
	Mujeres	%	Mujeres	%	Mujeres	%	Mujeres	%	Mujeres	%	Mujeres	%	Mujeres	%
Total	**93 741**	**100.0**	**289 061**	**100.0**	**261 220**	**100.0**	**346 725**	**100.0**	**336 212**	**100.0**	**422 867**	**100.0**	**435 466**	**100.0**
15 - 19	19 096	20.4	68 026	23.5	64 509	24.7	84 620	24.4	73 223	21.8	83 592	19.8	84751	19.5
20 - 24	18 347	19.6	52 647	18.2	44 307	17.0	71 932	20.7	63 768	19.0	75 584	17.9	73607	16.9
25 -29	16 759	17.9	46 647	16.1	39 317	15.1	53 003	15.3	54 013	16.1	65 206	15.4	67322	15.5
30 - 34	12 087	12.9	39 686	13.7	32 296	12.4	40 136	11.6	48 689	14.5	56 726	13.4	60992	14.0
35 - 39	11 774	12.6	31 936	11.0	32 539	12.5	37 846	10.9	41 367	12.3	55 202	13.1	56006	12.9
40 - 44	8 205	8.8	27 099	9.4	27 537	10.5	31 330	9.0	29 780	8.9	46 233	10.9	49677	11.4
45 - 49	7 473	8.0	23 020	8.0	20 715	7.9	27 858	8.0	25 372	7.5	40 324	9.5	43111	9.9

Fuente: Instituto Nacional de Estadística e Informática (INEI) - Censos Nacionales de Población

3.5 REGIÓN PIURA: INDICADORES DEMOGRÁFICOS POR QUINQUENIOS, 1995-2015

Indicador	1995-2000	2000-2005	2005-2010	2010-2015
Fecundidad				
Nacimiento Promedio Anual	41 002	39 362	37 917	36 583
Tasa Global de Fecundidad (Hijos por mujer)	3.4	3.0	2.7	2.5
Tasa Bruta de Natalidad (por mil)	27.4	24.7	22.5	20.7
Mortalidad				
Defunciones Promedio Anual	11 179	11 219	11 349	11 569
Tasa Bruta de Mortalidad (por mil)	7.5	7.0	6.7	6.5
Tasa de Mortalidad Infantil (por mil nacidos vivos)	50	45	40	35
Mujer	45	40	35	31
Hombre	55	49	44	39
Esperanza de Vida al Nacer (en años)	66.5	68.1	69.6	71.1
Mujer	68.9	70.6	72.3	73.8
Hombre	64.1	65.6	67.1	68.5
Tasa de Crecimiento (natural)	1.3	1.2	1.1	0.9
Migración				
Tasa Periódica de Inmigración				
Mujer	6.2	5.7	5.3	5.0
Hombre	7.5	7.0	6.6	6.2
Tasa periódica de Emigración				
Mujer	12.1	11.0	10.2	9.6
Hombre	15.2	13.4	12.4	11.8

Fuente: Instituto Nacional de Estadística e Informática (INEI)

3.6 REGIÓN PIURA: POBLACIÓN CENSADA, POR AREA URBANA Y RURAL, SEXO Y EDADES SIMPLES, 2007

Departamento y edades simples	Población			Urbano			Rural		
	Total	Hombres	Mujeres	Total	Hombres	Mujeres	Total	Hombres	Mujeres
Total	**1 676 315**	**835 203**	**841 112**	**1 243 841**	**612 709**	**631 132**	**432 474**	**222 494**	**209 980**
Menores de 1 año	**36 092**	**18 173**	**17 919**	**25 760**	**13 001**	**12 759**	**10 332**	**5 172**	**5 160**
Menores de 1 mes	3 265	1 662	1 603	2 428	1 246	1 182	837	416	421
De 1 a 11 meses	32 827	16 511	16 316	23 332	11 755	11 577	9 495	4 756	4 739
De 1 a 4 años	**151 309**	**76 902**	**74 407**	**107 620**	**54 689**	**52 931**	**43 689**	**22 213**	**21 476**
1 año	35 584	18 139	17 445	25 345	12 865	12 480	10 239	5 274	4 965
2 años	39 054	19 768	19 286	28 347	14 353	13 994	10 707	5 415	5 292
3 años	40 071	20 264	19 807	28 554	14 470	14 084	11 517	5 794	5 723
4 años	36 600	18 731	17 869	25 374	13 001	12 373	11 226	5 730	5 496
De 5 a 9 años	**172 867**	**87 773**	**85 094**	**119 271**	**60 488**	**58 783**	**53 596**	**27 285**	**26 311**
5 años	35 109	17 969	17 140	24 512	12 517	11 995	10 597	5 452	5 145
6 años	32 147	16 115	16 032	22 134	11 093	11 041	10 013	5 022	4 991
7 años	35 662	18 136	17 526	24 216	12 355	11 861	11 446	5 781	5 665
8 años	35 810	18 173	17 637	24 899	12 581	12 318	10 911	5 592	5 319
9 años	34 139	17 380	16 759	23 510	11 942	11 568	10 629	5 438	5 191
De 10 a 14 años	**192 598**	**97 903**	**94 695**	**134 122**	**67 896**	**66 226**	**58 476**	**30 007**	**28 469**
10 años	37 964	19 156	18 808	26 298	13 192	13 106	11 666	5 964	5 702
11 años	36 782	18 678	18 104	25 603	13 059	12 544	11 179	5 619	5 560
12 años	39 490	20 150	19 340	27 040	13 667	13 373	12 450	6 483	5 967
13 años	38 611	19 693	18 918	26 994	13 736	13 258	11 617	5 957	5 660
14 años	39 751	20 226	19 525	28 187	14 242	13 945	11 564	5 984	5 580
De 15 a 19 años	**172 616**	**87 865**	**84 751**	**128 507**	**64 131**	**64 376**	**44 109**	**23 734**	**20 375**
15 años	38 045	19 118	18 927	27 717	13 778	13 939	10 328	5 340	4 988
16 años	35 669	18 098	17 571	25 940	12 927	13 013	9 729	5 171	4 558
17 años	34 982	17 983	16 999	25 432	12 712	12 720	9 550	5 271	4 279
18 años	32 538	16 942	15 596	24 708	12 522	12 186	7 830	4 420	3 410
19 años	31 382	15 724	15 658	24 710	12 192	12 518	6 672	3 532	3 140
De 20 a 24 años	**145 647**	**72 040**	**73 607**	**112 693**	**54 972**	**57 721**	**32 954**	**17 068**	**15 886**
20 años	31 296	15 740	15 556	23 915	11 758	12 157	7 381	3 982	3 399
21 años	26 441	12 935	13 506	20 965	10 125	10 840	5 476	2 810	2 666
22 años	31 313	15 467	15 846	24 145	11 746	12 399	7 168	3 721	3 447
23 años	28 919	14 295	14 624	22 317	10 936	11 381	6 602	3 359	3 243
24 años	27 678	13 603	14 075	21 351	10 407	10 944	6 327	3 196	3 131
De 25 a 29 años	**130 558**	**63 236**	**67 322**	**102 138**	**48 817**	**53 321**	**28 420**	**14 419**	**14 001**
25 años	26 869	13 049	13 820	20 802	9 951	10 851	6 067	3 098	2 969
26 años	25 253	12 212	13 041	19 831	9 443	10 388	5 422	2 769	2 653
27 años	28 186	13 845	14 341	22 220	10 766	11 454	5 966	3 079	2 887
28 años	26 118	12 564	13 554	20 227	9 662	10 565	5 891	2 902	2 989
29 años	24 132	11 566	12 566	19 058	8 995	10 063	5 074	2 571	2 503
De 30 a 34 años	**118 081**	**57 089**	**60 992**	**91 857**	**43 731**	**48 126**	**26 224**	**13 358**	**12 866**
30 años	28 089	13 676	14 413	21 278	10 167	11 111	6 811	3 509	3 302
31 años	20 447	9 796	10 651	16 413	7 720	8 693	4 034	2 076	1 958
32 años	24 801	12 167	12 634	19 325	9 350	9 975	5 476	2 817	2 659
33 años	23 480	11 290	12 190	18 335	8 721	9 614	5 145	2 569	2 576
34 años	21 264	10 160	11 104	16 506	7 773	8 733	4 758	2 387	2 371
De 35 a 39 años	**107 272**	**51 266**	**56 006**	**82 653**	**38 899**	**43 754**	**24 619**	**12 367**	**12 252**
35 años	21 804	10 394	11 410	16 532	7 688	8 844	5 272	2 706	2 566
36 años	20 549	9 815	10 734	15 757	7 450	8 307	4 792	2 365	2 427
37 años	23 598	11 213	12 385	18 276	8 621	9 655	5 322	2 592	2 730
38 años	21 083	10 140	10 943	16 299	7 701	8 598	4 784	2 439	2 345
39 años	20 238	9 704	10 534	15 789	7 439	8 350	4 449	2 265	2 184
De 40 a 44 años	**97 433**	**47 756**	**49 677**	**75 885**	**36 753**	**39 132**	**21 548**	**11 003**	**10 545**
40 años	23 771	11 675	12 096	17 962	8 649	9 313	5 809	3 026	2 783
41 años	16 057	7 742	8 315	12 762	6 089	6 673	3 295	1 653	1 642
42 años	21 809	10 843	10 966	17 051	8 376	8 675	4 758	2 467	2 291
43 años	18 330	8 853	9 477	14 438	6 942	7 496	3 892	1 911	1 981
44 años	17 466	8 643	8 823	13 672	6 697	6 975	3 794	1 946	1 848
De 45 a 49 años	**85 072**	**41 961**	**43 111**	**66 167**	**32 259**	**33 908**	**18 905**	**9 702**	**9 203**
45 años	17 792	8 609	9 183	13 528	6 413	7 115	4 264	2 196	2 068
46 años	16 104	7 955	8 149	12 488	6 097	6 391	3 616	1 858	1 758
47 años	18 591	9 241	9 350	14 630	7 255	7 375	3 961	1 986	1 975
48 años	17 256	8 482	8 774	13 263	6 395	6 868	3 993	2 087	1 906
49 años	15 329	7 674	7 655	12 258	6 099	6 159	3 071	1 575	1 496

Continúa…

3.6 REGIÓN PIURA: POBLACIÓN CENSADA, POR AREA URBANA Y RURAL; SEXO Y EDADES SIMPLES 2007

Conclusión

Departamento y edades simples	Total	Población		Urbano			Rural		
		Hombres	Mujeres	Total	Hombres	Mujeres	Total	Hombres	Mujeres
De 50 a 54 años	**70 972**	**35 414**	**35 558**	**54 614**	**27 064**	**27 550**	**16 358**	**8 350**	**8 008**
50 años	17 826	8 817	9 009	13 262	6 482	6 780	4 564	2 335	2 229
51 años	11 687	5 845	5 842	9 315	4 616	4 699	2 372	1 229	1 143
52 años	15 380	7 838	7 542	11 889	6 047	5 842	3 491	1 791	1 700
53 años	13 382	6 649	6 733	10 449	5 148	5 301	2 933	1 501	1 432
54 años	12 697	6 265	6 432	9 699	4 771	4 928	2 998	1 494	1 504
De 55 a 59 años	**48 839**	**24 525**	**24 314**	**36 816**	**18 280**	**18 536**	**12 023**	**6 245**	**5 778**
55 años	11 109	5 520	5 589	8 106	3 989	4 117	3 003	1 531	1 472
56 años	10 264	5 240	5 024	7 588	3 849	3 739	2 676	1 391	1 285
57 años	10 877	5 455	5 422	8 374	4 124	4 250	2 503	1 331	1 172
58 años	8 916	4 436	4 480	6 751	3 337	3 414	2 165	1 099	1 066
59 años	7 673	3 874	3 799	5 997	2 981	3 016	1 676	893	783
De 60 a 64 años	**42 704**	**21 449**	**21 255**	**30 968**	**15 401**	**15 567**	**11 736**	**6 048**	**5 688**
60 años	11 621	5 634	5 987	7 829	3 838	3 991	3 792	1 796	1 996
61 años	6 297	3 273	3 024	4 886	2 511	2 375	1 411	762	649
62 años	8 889	4 469	4 420	6 551	3 211	3 340	2 338	1 258	1 080
63 años	8 423	4 332	4 091	6 188	3 123	3 065	2 235	1 209	1 026
64 años	7 474	3 741	3 733	5 514	2 718	2 796	1 960	1 023	937
De 65 y más años	**104 255**	**51 851**	**52 404**	**74 770**	**36 328**	**38 442**	**29 485**	**15 523**	**13 962**
65 años	9 249	4 645	4 604	6 415	3 207	3 208	2 834	1 438	1 396
66 años	6 653	3 388	3 265	4 736	2 355	2 381	1 917	1 033	884
67 años	7 060	3 557	3 503	5 106	2 505	2 601	1 954	1 052	902
68 años	5 790	2 840	2 950	4 081	1 987	2 094	1 709	853	856
69 años	4 306	2 172	2 134	3 269	1 597	1 672	1 037	575	462
70 años	7 412	3 593	3 819	4 695	2 254	2 441	2 717	1 339	1 378
71 años	3 909	2 054	1 855	3 026	1 559	1 467	883	495	388
72 años	5 901	3 001	2 900	4 342	2 144	2 198	1 559	857	702
73 años	5 135	2 595	2 540	3 847	1 896	1 951	1 288	699	589
74 años	5 000	2 551	2 449	3 777	1 846	1 931	1 223	705	518
75 años	5 877	2 892	2 985	4 010	1 935	2 075	1 867	957	910
76 años	4 027	2 029	1 998	2 917	1 410	1 507	1 110	619	491
77 años	4 257	2 238	2 019	3 129	1 569	1 560	1 128	669	459
78 años	4 262	2 110	2 152	3 015	1 422	1 593	1 247	688	559
79 años	2 849	1 478	1 371	2 267	1 145	1 122	582	333	249
80 años	4 356	2 044	2 312	2 730	1 292	1 438	1 626	752	874
81 años	1 773	927	846	1 380	721	659	393	206	187
82 años	2 179	1 065	1 114	1 581	746	835	598	319	279
83 años	1 797	931	866	1 359	684	675	438	247	191
84 años	1 822	922	900	1 393	688	705	429	234	195
85 años	2 161	962	1 199	1 449	620	829	712	342	370
86 años	1 506	717	789	1 141	524	617	365	193	172
87 años	1 512	741	771	1 167	545	622	345	196	149
88 años	1 031	493	538	773	348	425	258	145	113
89 años	741	338	403	569	245	324	172	93	79
90 años	912	368	544	615	247	368	297	121	176
91 años	393	188	205	321	146	175	72	42	30
92 años	422	192	230	334	145	189	88	47	41
93 años	350	165	185	282	129	153	68	36	32
94 años	286	132	154	224	99	125	62	33	29
95 años	378	143	235	217	82	135	161	61	100
96 años	224	95	129	160	66	94	64	29	35
97 años	162	74	88	121	54	67	41	20	21
98 y más años	563	211	352	322	116	206	241	95	146

1/ Población Nominalmente Censada.

Fuente : INEI - Censos Nacionales 2007 : XI de Población y VI de Vivienda

3.7 REGIÓN PIURA: POBLACIÓN CENSADA, POR SEXO, ÁREA URBANA Y RURAL, SEGÚN PROVINCIA Y DISTRITO, 2007

Región, Provincia, Distrito	Total			Urbana			Rural		
	Total	Hombres	Mujer	Total	Hombres	Mujer	Total	Hombres	Mujer
Total	**1 676 315**	**835 203**	**841 112**	**1 243 841**	**612 709**	**631 132**	**432 474**	**222 494**	**209 980**
Provincia Piura	**665 991**	**327 852**	**338 139**	**573 139**	**279 261**	**293 878**	**92 852**	**48 591**	**44 261**
Piura	260 363	125 068	135 295	254 876	122,172	132,704	5 487	2,896	2,591
Castilla	123 692	59 834	63 858	122 620	59,281	63,339	1 072	553	519
Catacaos	66 308	32 677	33 631	64 273	31,634	32,639	2 035	1,043	992
Cura Mori	16 923	8 566	8 357	14 673	7,384	7,289	2 250	1,182	1,068
El Tallán	4 774	2 439	2 335	3 712	1,891	1,821	1 062	548	514
La Arena	34 584	17 518	17 066	31 494	15,920	15,574	3 090	1,598	1,492
La Unión	36 000	17 829	18 171	35 411	17,528	17,883	589	301	288
Las Lomas	26 896	14 117	12 779	10 935	5,693	5,242	15 961	8,424	7,537
Tambogrande	96 451	49 804	46 647	35 145	17,758	17,387	61 306	32,046	29,260
Provincia Ayavaca	**138 403**	**70 777**	**67 626**	**15 845**	**7 888**	**7 957**	**122 558**	**62 889**	**59 669**
Ayabaca	38 730	19 593	19 137	6 047	2,955	3,092	32 683	16,638	16,045
Frías	23 005	11 802	11 203	2 248	1,126	1,122	20 757	10,676	10,081
Jililí	2 956	1 568	1 388	351	178	173	2 605	1,390	1,215
Lagunas	6 625	3 340	3 285	246	128	118	6 379	3,212	3,167
Montero	7 337	3 790	3 547	1 077	521	556	6 260	3,269	2,991
Pacaipampa	24 760	12 422	12 338	1 180	560	620	23 580	11,862	11,718
Paimas	9 638	4 958	4 680	1 797	887	910	7 841	4,071	3,770
Sapillica	11 127	5 720	5 407	821	416	405	10 306	5,304	5,002
Sicchez	2 274	1 160	1 114	1 093	553	540	1 181	607	574
Suyo	11 951	6 424	5 527	985	564	421	10 966	5,860	5,106
Provincia Huancabamba	**124 298**	**62 396**	**61 902**	**15 358**	**7 598**	**7 760**	**108 940**	**54 798**	**54 142**
Huancabamba	30 116	14 870	15 246	8 120	3,907	4,213	21 996	10,963	11,033
Canchaque	8 957	4 616	4 341	1 716	845	871	7 241	3,771	3,470
El Carmen de La Frontera	12 681	6 366	6 315	487	245	242	12 194	6,121	6,073
Huarmaca	39 416	19 859	19 557	2 186	1,102	1,084	37 230	18,757	18,473
Lalaquiz	5 115	2 699	2 416	568	319	249	4 547	2,380	2,167
San Miguel de El Faique	9 096	4 553	4 543	983	516	467	8 113	4,037	4,076
Sondor	8 399	4 318	4 081	987	504	483	7 412	3,814	3,598
Sondorillo	10 518	5 115	5 403	311	160	151	10 207	4,955	5,252
Provincia Morropón	**159 693**	**80 951**	**78 742**	**91 798**	**45 856**	**45 942**	**67 895**	**35 095**	**32 800**
Chulucanas	76 205	38 127	38 078	55 183	27,227	27,956	21 022	10,900	10,122
Buenos Aires	8 753	4 438	4 315	5 246	2,619	2,627	3 507	1,819	1,688
Chalaco	9 721	5 005	4 716	1 207	619	588	8 514	4,386	4,128
La Matanza	12 888	6 541	6 347	8 114	4,133	3,981	4 774	2,408	2,366
Morropón	14 421	7 338	7 083	9 421	4,738	4,683	5 000	2,600	2,400
Salitral	8 516	4 463	4 053	4 982	2,560	2,422	3 534	1,903	1,631
San Juan de Bigote	6 965	3 646	3 319	3 627	1,909	1,718	3 338	1,737	1,601
Santa Catalina de Mossa	4 289	2 191	2 098	1 274	675	599	3 015	1,516	1,499
Santo Domingo	7 957	4 024	3 933	1 138	556	582	6 819	3,468	3,351
Yamango	9 978	5 178	4 800	1 606	820	786	8 372	4,358	4,014

Continúa…

3.7 REGIÓN PIURA: POBLACIÓN CENSADA, POR SEXO, ÁREA URBANA Y RURAL, SEGÚN PROVINCIA Y DISTRITO, 2007

Conclusión.

Región, Provincia, Distrito	Total			Urbana			Rural		
	Total	Hombres	Mujer	Total	Hombres	Mujer	Total	Hombres	Mujer
Provincia Paita	**108 535**	**54 581**	**53 954**	**103 615**	**51 974**	**51 641**	**4 920**	**2 607**	**2 313**
Paita	72 522	35 944	36 578	72 510	35,935	36,575	12	9	3
Amotape	2 305	1 210	1 095	2 139	1,125	1,014	166	85	81
El Arenal	1 092	538	554	601	282	319	491	256	235
Colán	12 332	6 304	6 028	11 343	5,758	5,585	989	546	443
La Huaca	10 867	5 664	5 203	8 876	4,631	4,245	1 991	1,033	958
Tamarindo	4 402	2 263	2 139	4 136	2,122	2,014	266	141	125
Vichayal	5 015	2 658	2 357	4 010	2,121	1,889	1 005	537	468
Provincia Sullana	**287 680**	**142 411**	**145 269**	**258 723**	**127 295**	**131 428**	**28 957**	**15 116**	**13 841**
Sullana	156 601	75 934	80 667	145 882	70,388	75,494	10 719	5,546	5,173
Bellavista	36 072	17 835	18 237	36 072	17,835	18,237	0	0	0
Ignacio Escudero	17 862	9 156	8 706	17 202	8,808	8,394	660	348	312
Lancones	13 119	6 949	6 170	346	172	174	12 773	6,777	5,996
Marcavelica	26 031	13 291	12 740	24 462	12,471	11,991	1 569	820	749
Miguel Checa	7 446	3 813	3 633	7 236	3,708	3,528	210	105	105
Querecotillo	24 452	12 361	12 091	21 916	11,092	10,824	2 536	1,269	1,267
Salitral	6 097	3 072	3 025	5 607	2,821	2,786	490	251	239
Provincia Talara	**129 396**	**65 002**	**64 394**	**126 866**	**63 612**	**63 254**	**2 530**	**1 390**	**1 140**
Pariñas	88 108	43 927	44 181	87 622	43,659	43,963	486	268	218
El Alto	7 137	3 688	3 449	7 137	3,688	3,449	0	0	0
La Brea	12 486	6 160	6 326	12 144	5,983	6,161	342	177	165
Lobitos	1 506	920	586	1 456	901	555	50	19	31
Los Órganos	9 612	4 917	4 695	8 379	4,210	4,169	1 233	707	526
Máncora	10 547	5 390	5 157	10 128	5,171	4,957	419	219	200
Provincia Sechura	**62 319**	**31 233**	**31 086**	**58 497**	**29 225**	**29 272**	**3 822**	**2 008**	**1 814**
Sechura	32 965	16 407	16 558	32 144	15,963	16,181	821	444	377
Bellavista de la Unión	3 954	2 032	1 922	3 344	1,705	1,639	610	327	283
Bernal	6 449	3 343	3 106	5 633	2,907	2,726	816	436	380
Cristo Nos Valga	3 377	1 696	1 681	2 218	1,107	1,111	1 159	589	570
Vice	12 719	6 252	6 467	12 335	6,061	6,274	384	191	193
Rinconada Llicuar	2 855	1 503	1 352	2 823	1,482	1,341	32	21	11

Fuente: Instituto Nacional de Estadística e Informática (INEI)- Resultados Definitivos del CPV 2005

3.8 REGIÓN PIURA: JEFES DEL HOGAR SEGÚN SEXO, 1981,1993, 2005 Y 2007

Sexo	1981		1993		2005		2007	
	Jefes	%	Jefes	%	Jefes	%	Jefes	%
Total	**209 899**	**100.0**	**276 368**	**100.0**	**354 566**	**100.0**	**389 685**	**100.0**
Hombres	169 662	80.8	221 694	80.2	292 481	82.5	297 382	76.3
Mujeres	40 237	19.2	54 674	19.8	62 085	17.5	92 303	23.7

Fuente: Instituto Nacional de Estadística e Informática (INEI) - Censos Nacionales de Población

3.9 POBLACIÓN INMIGRANTE Y EMIGRANTE, SEGÚN DEPARTAMENTO, 1940, 1961, 1972, 1981,1993 y 2007

(Migración de toda la vida)

Departamento	1940		1961		1972		1981		1993		2007	
	Inmi-grantes	Emi-grantes	Inmi-grantes	Emi-grantes	Inmi-grantes	Emi-grantes	Inmi-grantes	Emi-grantes	Inmi-grantes	Emi-grantes	Inmi-grantes	Emi-grantes
Total	**553 782**	**553 782**	**1 494 047**	**1 494 047**	**2 485 536**	**2 485 536**	**3 409 335**	**3 409 335**	**4 534 545**	**4 534 545**	**5 200 285**	**5 200 285**
Amazonas	3 204	5 804	21 374	12 563	56 429	33 679	71 544	50 875	78 248	81 930	68 777	139 270
Áncash	10 099	58 230	54 138	130 225	89 660	227 361	113 520	286 409	120 033	367 137	116 040	389 905
Apurímac	6 431	18 001	9 196	76 650	12 668	127 832	17 114	161 901	23 909	197 360	22 559	216 546
Arequipa	36 711	41 828	83 819	102 043	133 574	139 118	188 576	166 853	246 464	186 368	288 133	185 611
Ayacucho	9 699	37 303	15 129	112 356	24 161	182 377	34 813	220 916	36 239	315 624	39 805	292 845
Cajamarca	13 004	61 624	31 641	138 122	47 194	258 396	63 746	374 914	76 998	482 434	77 395	609 379
Cusco	21 352	19 650	39 570	60 414	43 023	115 871	65 659	155 147	89 790	221 918	83 328	265 121
Huancavelica	8 639	21 611	11 170	70 986	17 967	118 842	23 513	152 309	20 130	220 370	14 713	244 619
Huánuco	9 404	15 627	21 074	43 167	35 202	83 414	55 243	113 179	75 270	158 463	59 691	245 957
Ica	24 309	31 763	55 512	65 339	83 346	95 252	94 842	134 937	121 116	156 698	131 248	158 801
Junín	31 329	45 121	73 306	92 746	111 894	145 407	146 777	212 745	168 611	329 314	186 671	399 609
La Libertad	38 946	40 046	67 847	119 949	110 004	170 400	142 744	226 540	194 739	257 845	234 419	239 841
Lambayeque	29 151	20 165	56 336	63 127	97 250	94 186	134 841	132 614	182 365	185 909	215 802	232 314
Lima y Callao	254 458	36 598	802 399	96 586	1 398 315	155 221	1 818 103	250 126	2 392 014	316 959	2 898 224	291 815
Loreto	15 862	10 180	24 619	28 096	37 930	51 242	40 892	79 654	57 046	123 156	58 963	139 280
Madre de Dios	1 063	1 109	5 074	2 347	6 198	4 776	13 900	6 156	29 355	9 287	44 985	11 238
Moquegua	4 855	5 982	12 396	12 909	23 231	19 884	40 001	28 180	48 915	35 758	47 596	38 456
Pasco 1/	-	-	24 578	29 666	32 052	51 900	41 494	75 613	36 976	113 185	34 275	127 060
Piura	9 858	22 864	26 947	91 958	35 946	166 072	61 022	212 153	75 238	275 760	79 028	351 613
Puno	7 557	35 688	12 263	93 486	19 315	158 022	28 650	216 133	36 024	297 487	33 317	322 363
San Martín	7 312	12 956	9 703	28 694	20 615	51 683	75 096	73 325	175 363	103 643	208 935	172 646
Tacna	7 684	6 741	24 059	10 861	34 610	16 117	58 160	23 231	94 553	28 827	106 018	28 908
Tumbes	2 855	4 891	11 897	11 757	14 952	18 484	24 479	24 866	45 528	29 652	47 739	33 832
Ucayali 1/	-	-	-	-	-	-	54 606	30 559	109 621	39 461	102 624	63 256

1/ Los departamentos de Pasco y Ucayali aún no eran creados en el censo de 1940.

Migración de toda la vida: Son los cambios de residencia de un departamento a otro, ocurridos hasta el momento del empadronamiento. De tal forma que una persona empadronada en un lugar diferente al de su nacimiento es considerada migrante de toda la vida.

Fuente: Instituto Nacional de Estadística e Informática (INEI) - Censos Nacionales de Población y Vivienda de 1940, 1961, 1972, 1981, 1993 y 2007.

3.10 POBLACIÓN CENSADA EN EDAD ELECTORAL DE 18 A 70 AÑOS POR SEXO, SEGÚN DEPARTAMENTO, CENSOS 1993 y 2007

Departamento	Censo 1993			Censo 2007 a/		
	Total	Hombres	Mujeres	Total	Hombres	Mujeres
Total	**11 866 726**	**5 821 914**	**6 044 812**	**16 348 778**	**8 035 081**	**8 313 697**
Amazonas	158 036	81 476	76 560	197 776	102 189	95 587
Áncash	494 901	238 458	256 443	614 754	303 225	311 529
Apurímac	176 266	84 946	91 320	207 427	101 225	106 202
Arequipa	523 658	257 514	266 144	729 520	354 301	375 219
Ayacucho	236 187	110 789	125 398	326 042	160 061	165 981
Cajamarca	596 831	291 037	305 794	759 250	373 898	385 352
Callao	389 249	192 836	196 413	561 645	272 473	289 172
Cusco	518 751	257 653	261 098	652 265	321 751	330 514
Huancavelica	175 708	82 285	93 423	227 927	111 165	116 762
Huánuco	310 043	152 561	157 482	402 973	200 986	201 987
Ica	311 135	151 203	159 932	436 047	213 298	222 749
Junín 1/	522 837	254 223	268 614	702 069	345 722	356 347
La Libertad	684 053	329 454	354 599	950 471	463 892	486 579
Lambayeque	488 915	231 429	257 486	656 726	311 923	344 803
Lima	3 843 266	1 863 408	1 979 858	5 491 303	2 660 773	2 830 530
Loreto	319 164	166 532	152 632	464 526	239 444	225 082
Madre de Dios	36 207	21 966	14 241	67 165	37 913	29 252
Moquegua	75 320	39 732	35 588	105 745	54 240	51 505
Pasco	112 436	56 624	55 812	161 451	83 427	78 024
Piura	700 913	345 075	355 838	950 968	467 597	483 371
Puno	547 053	264 324	282 729	728 225	358 734	369 491
San Martín	281 611	155 187	126 424	409 073	218 352	190 721
Tacna	127 060	65 733	61 327	187 048	92 941	94 107
Tumbes	83 907	45 304	38 603	121 582	63 272	58 310
Ucayali	153 219	82 165	71 054	236 800	122 279	114 521

1/ No incluye la población del Distrito Carmen Alto, Provincia Huamanga, Dpto. Ayacucho. Autoridades locales no pertmitieron la ejecución de los Censos.

Fuente: Instituto Nacional de Estadística e Informática (INEI)- Censos Nacionales de Población y Vivienda de 1993 y 2007.

3.11 PERÚ: POBLACIÓN CENSADA Y TASA DE CRECIMIENTO PROMEDIO ANUAL DE LAS CIUDADES CAPITALES, POR DEPARTAMENTO, CENSOS 1993 Y 2007

Departamento	Ciudad	Población		Incremento Intercensal		Tasa de Crecimiento Promedio Anual
		1993	2007	Abs.	(%)	(%)
Total		**11 097 11 8**	**14 72 1 493**	**3 624 3 75**	**32,7**	**2,0**
Amazonas	Chachapoyas	15 78 5	2 3 202	7 4 17	47,0	2 ,7
Áncash	Huaraz	66 88 8	10 0 931	34 0 43	50,9	2 ,9
	Chimbote 1/	282 27 9	33 4 568	52 2 89	18,5	1 ,2
Apurímac	Abancay	46 99 7	5 1 462	4 4 65	9,5	0 ,6
Arequipa	Arequip a	619 15 6	74 9 291	130 1 35	21,0	1 ,3
Ayacucho	Ayacucho	105 91 8	15 1 019	45 1 01	42,6	2 ,5
Cajamarca	Cajamarca	92 44 7	16 2 326	69 8 79	75,6	4 ,0
Cusco	Cusco	255 56 8	34 8 935	93 3 67	36,5	2 ,2
Huancavelica	Huancavelica	31 06 8	4 1 331	10 2 63	33,0	2 ,0
Huánuco	Huánuco	118 81 4	14 9 210	30 3 96	25,6	1 ,6
Ica	Ica	168 99 8	21 9 856	50 8 58	30,1	1 ,9
	Chincha Alta 1/	110 01 6	15 3 598	43 5 82	39,6	2,4
Junín	Huancayo	258 20 9	32 3 054	64 8 45	25,1	1 ,6
La Libertad	Trujillo	509 31 2	68 2 834	173 5 22	34,1	2 ,1
Lambayeque	Chiclayo	424 00 4	52 4 442	100 4 38	23,7	1 ,5
Lima y Prov. Const. del Callao	Lima Metropolitana	6 321 17 3	8 47 2 935	2 151 7 62	34,0	2 ,1
Loreto	Iquitos	274 75 9	37 0 962	96 2 03	35,0	2 ,1
Madre de Dios	Puerto Maldonado	28 84 5	5 6 382	27 5 37	95,5	4 ,8
Moquegua	Moquegua	38 83 7	5 2 430	13 5 93	35,0	2 ,1
Pasco	Cerro de Pasco	62 74 9	6 6 860	4 1 11	6,6	0 ,4
Piura	Piura	277 96 4	37 7 496	99 5 32	35,8	2 ,2
	Sullana 1/	147 36 1	18 1 954	34 5 93	23,5	1 ,5
	Talara	82 22 8	8 7 622	5 3 94	6,6	0 ,4
Puno	Puno	91 87 7	12 0 229	28 3 52	30,9	1 ,9
	Juliaca 1/	142 57 6	21 6 716	74 1 40	52,0	3 ,0
San Martín	Moyobamba	24 80 0	4 2 690	17 8 90	72,1	3 ,9
	Tarapoto 1/	77 78 3	11 7 184	39 4 01	50,7	2 ,9
Tacna	Tacna	174 33 6	24 2 451	68 1 15	39,1	2 ,3
Tumbes	Tumbes	74 08 5	9 4 751	20 6 66	27,9	1 ,7
Ucayali	Pucallpa	172 28 6	20 4 772	32 4 86	18,9	1 ,2

1/ Por la magnitud de la población se considera a las dos ciudades más grandes en los departamentos de Áncash (Huaráz y Chimbote), Ica (Ica y Chincha Alta), Piura (Piura, Sullana y Talara), Puno (Puno y Juliaca) y San Martín (Moyobamba y Tarapoto).

2/ Comprende la provincia de Lima y la Provincia Constitucional del Callao.

Fuente: INEI - Censos Nacionales de Población y Vivienda, 1993 y 2007.

3.12 PIURA: POBLACIÓN CENSADA DE 5 Y MÁS AÑOS DE EDAD, POR LENGUA APRENDIDA EN LA NIÑEZ, SEGÚN PROVINCIA, 2007

(Porcentaje de la población de 5 y más años de edad)

Provincia	Total	Lengua aprendida en la niñez							
		Total	Castellano	Quechua	Aymará	Otra lengua nativa	Asháninka	Idioma extranjero	Es sordomudo
Total	**1 488 914**	**100,0**	**99,6**	**0,1**	**0,0**	**0,2**	**0,0**	**0,0**	**0,1**
Piura	593 662	100,0	99,6	0,1	0,0	0,2	0,0	0,0	0,1
Ayabaca	119 975	100,0	99,6	0,0	0,0	0,0	0,0	-	0,2
Huancabamba	109 183	100,0	99,6	0,0	0,0	0,1	0,0	0,0	0,2
Morropón	144 042	100,0	99,6	0,1	0,0	0,1	0,0	0,0	0,1
Paita	95 497	100,0	99,7	0,1	0,0	0,1	0,0	0,0	0,1
Sullana	257 088	100,0	99,4	0,1	0,0	0,3	0,0	0,0	0,1
Talara	115 952	100,0	99,6	0,1	0,0	0,1	0,0	0,1	0,1
Sechura	53 515	100,0	99,7	0,0	0,0	0,1	0,0	0,0	0,1

Fuente : INEI - Censos Nacionales 2007: XI de Población y VI de Vivienda

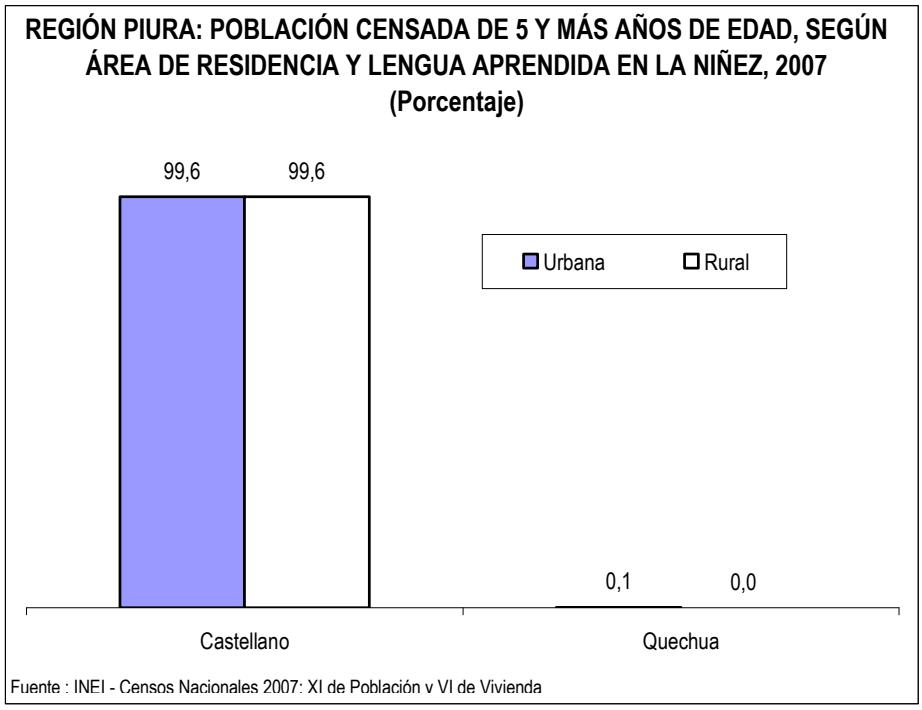

3.13 REGIÓN PIURA: POBLACIÓN DE 12 Y MÁS AÑOS DE EDAD POR AUTOPERCEPCIÓN ÉTNICA, SEGÚN PROVINCIA, 2006

(Distribución porcentual)

Provincia	Total	Mestizo	Quechua a/	Aymara a/	De la Amazonía a/	Negro / Mulato / Zambo	Blanco	Otro 1/
Región Piura	**100.0**	**83.5**	**0.1**	**0.0**	**0.1**	**2.7**	**3.8**	**9.8**
Piura	100.0	86.0	0.2	0.0	0.2	1.8	1.7	10.1
Ayabaca	100.0	85.5	0.1	-	0.0	3.4 a/	6.9	4.1
Huancabamba	100.0	98.7	0.0	-	-	0.1 a/	0.3 a/	0.9 a/
Morropón	100.0	46.3	0.1	0.0	0.1	12.2	10.6	30.7
Paita	100.0	98.0	-	0.0	0.1	0.5 a/	0.9 a/	0.5 a/
Sullana	100.0	80.8	0.1	0.0	0.0	1.3 a/	7.1	10.7
Talara	100.0	96.2	0.1	0.0	0.0	1.7 a/	1.3 a/	0.7 a/
Sechura	100.0	88.3	0.1	-	0.1	1.0 a/	2.2	8.3

1/ Comprende el chino, japonés, árabe, entre otros.

a/ Tiene únicamente valor referencial por presentar un coeficiente de variación mayor a 15%.

Fuente: Instituto Nacional de Estadística e Informática (INEI) - Encuesta Nacional Continua 2006 (ENCO).

3.14 REGIÓN PIURA: POBLACIÓN CENSADA QUE PROFESA O NO UNA RELIGIÓN, SEGÚN PROVINCIA, 2007

(Porcentaje)

Provincia	Total	Profesa alguna religión	No profesa
Región Piura	**100,0**	**98,96**	**1,0**
Piura	100,0	99,09	0,9
Ayabaca	100,0	99,00	1,0
Huancabamba	100,0	98,88	1,1
Morropón	100,0	99,23	0,8
Paita	100,0	98,53	1,5
Sullana	100,0	98,80	1,2
Talara	100,0	98,51	1,5
Sechura	100,0	98,75	1,3

Fuente: INEI - Censos Nacionales 2007: XI de Población y VI de Vivienda.

3.15 REGIÓN PIURA: POBLACIÓN CENSADA, POR TIPO DE RELIGIÓN QUE PROFESA, SEGÚN PROVINCIA, 2007

(Porcentaje)

Provincia	Total	Católica	Otra religión
Región Piura	**100,0**	**88,7**	**11,3**
Piura	100,0	89,8	10,2
Ayabaca	100,0	89,0	11,0
Huancabamba	100,0	87,7	12,3
Morropón	100,0	91,8	8,2
Paita	100,0	85,8	14,2
Sullana	100,0	88,6	11,4
Talara	100,0	83,2	16,8
Sechura	100,0	88,1	11,9

Fuente: INEI - Censos Nacionales 2007: XI de Población y VI de Vivienda.

REGIÓN PIURA: PORCENTAJE DE LA POBLACIÓN CENSADA, POR TIPO DE RELIGIÓN QUE PROFESA, 2007

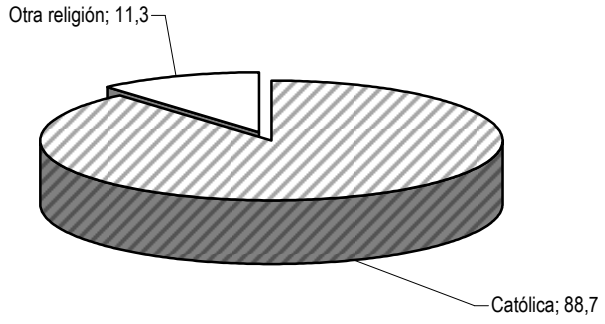

Fuente: INEI - Censos Nacionales 2007: XI de Población y VI de Vivienda.

B. ESTADÍSTICAS VITALES

3.16 REGIÓN PIURA: NACIMIENTOS REGISTRADOS, SEGÚN PROVINCIA Y DISTRITO, 1999-2009

Provincia y Distrito	Años										
	1999	2000	2001	2002	2003	2004	2005	2006	2007	2008	2009
Total	**33 721**	**29 400**	**29 800**	**30 121**	**30 104**	**31 011**	**40 522**	**40 755**	**43 567**	**44 256**	**35 682**
Piura	**13 236**	**11 430**	**11 559**	**11 780**	**11 555**	**13 145**	**15 565**	**16 074**	**16 560**	**17 181**	**15 674**
Piura	3 635	3 292	3 135	3 631	3 365	3 802	5 217	5 877	6 782	7 169	7 050
Castilla	3 670	3 146	3 687	3 046	3 046	3 415	3 774	3 452	2 599	2 804	2 160
Catacaos	1 254	1 043	985	1 003	1 008	1 196	1 138	1 290	1 305	1 415	1 353
La Arena	795	755	682	686	697	794	910	954	933	837	701
La Unión	837	797	618	601	656	811	799	909	941	1 059	941
Las Lomas	514	332	324	414	296	282	653	593	739	738	323
Tambogrande	1 971	1 581	1 642	1 937	2 040	2 293	2 426	2 432	2 710	2 646	2 632
Cura Mori	479	369	355	350	413	511	485	426	418	369	442
El Tallán	81	115	131	112	34	41	163	141	133	144	72
Sechura	**1 349**	**1 171**	**1 437**	**1 337**	**1 514**	**1 699**	**1 745**	**1 769**	**1 770**	**1 956**	**2 014**
Sechura	635	558	606	562	689	804	767	839	875	1 031	1 031
Bellavista La Unión	63	67	84	92	93	104	98	96	88	170	132
Bernal	127	114	178	181	119	157	183	146	130	169	163
Rinconada Llicuar	60	48	64	59	33	40	67	58	67	49	82
Cristo Nos Valga	81	60	97	67	70	87	95	124	94	56	121
Vice	383	324	408	376	510	507	535	506	516	481	485
Ayabaca	**3 176**	**2 773**	**3 158**	**2 877**	**3 100**	**2 542**	**4 052**	**4 096**	**5 111**	**4 573**	**2 451**
Ayabaca	738	209	268	679	572	326	945	1 168	1 183	1 402	245
Frías	549	728	460	452	593	582	881	616	913	691	630
Lagunas	191	180	160	200	263	202	203	176	316	256	116
Montero	166	152	157	148	152	174	177	188	157	144	136
Sicchez	207	101	94	74	74	52	57	87	63	57	36
Suyo	216	286	207	175	215	110	200	263	318	285	172
Paimas	209	200	242	256	217	249	287	270	284	286	246
Jililí	186	209	223	51	67	98	109	97	91	72	59
Pacaipampa	76	93	712	669	668	395	905	876	1 225	971	528
Sapillica	638	615	635	173	279	354	288	355	561	409	283
Huancabamba	**3 157**	**3 009**	**2 737**	**2 653**	**2 014**	**2 108**	**2 972**	**3 389**	**4 546**	**3 857**	**2 476**
Huancabamba	763	662	613	541	456	408	643	751	966	814	576
Canchaque	196	200	152	188	121	143	183	189	197	197	93
Huarmaca	1 208	1 059	869	899	515	531	900	932	1 640	1 369	893
Sondor	195	196	234	209	177	257	254	269	342	240	228
Sondorillo	285	282	225	230	253	232	255	328	295	313	243
San Miguel del Faique	184	210	195	180	221	265	219	261	263	262	215
Lalaquiz	101	129	119	97	102	121	100	167	237	156	114
Carmen de La Frontera	225	271	330	309	169	151	418	492	606	506	114
Morropón	**3 209**	**3 313**	**2 986**	**3 110**	**3 077**	**2 851**	**3 637**	**3 647**	**3 536**	**3 744**	**2 939**
Chulucanas	1 448	1 503	1 368	1 498	1 617	1 367	1 868	1 736	1 775	1 936	1 615
Buenos Aires	132	145	140	168	131	137	155	124	132	190	157
Morropón	269	227	255	233	230	221	252	293	224	295	224
Salitral	159	227	125	172	119	116	170	190	172	193	53
Santo Domingo	191	117	189	151	183	188	110	206	151	142	111
Santa Catalina de Mossa	102	126	58	66	60	87	128	127	121	94	63
La Matanza	292	279	242	257	272	232	269	322	310	313	220
Yamango	203	303	263	234	140	120	292	215	293	207	133
San Juan de Bigote	171	190	146	132	84	128	152	177	131	158	151
Chalaco	242	196	200	199	241	255	241	257	227	216	212
Paita	**1 695**	**1 343**	**1 378**	**1 621**	**1 500**	**1 902**	**2 577**	**2 407**	**2 461**	**2 639**	**1 931**
Paita	1 214	893	966	1 081	984	1 190	1 812	1 638	1 799	1 840	1 080
Amotape	30	26	28	38	27	39	40	44	39	52	56
Arenal	20	15	18	17	16	14	15	12	19	15	15
Colán	164	147	164	139	180	218	261	248	166	281	244
La Huaca	106	97	85	186	152	232	244	268	243	264	320
Tamarindo	74	70	50	75	61	89	101	106	90	98	116
Vichayal	87	95	67	85	80	120	104	91	105	89	100
Sullana	**5 607**	**4 688**	**4 977**	**5 048**	**5 574**	**4 732**	**7 380**	**6 791**	**6 719**	**7 021**	**5 805**
Sullana	3 980	3 030	3 415	3 960	3 473	3 351	4 154	3 791	3 622	4 096	3 264
Bellavista	641	716	737	1 005	934	1 221	1 423	1 234	1 243	1 011	1 099
Ignacio Escudero	226	226	113	314	267	306	400	480	445	468	232
Lancones	120	160	120	109	139	140	254	214	261	293	124
Marcavelica	160	166	178	198	228	273	389	358	436	447	343
Miguel Checa	93	79	92	93	85	119	108	117	130	148	138
Querecotillo	294	234	231	282	330	403	528	480	425	407	480
Salitral	93	77	91	92	118	140	124	117	157	151	125
Talara	**2 292**	**1 673**	**1 568**	**1 695**	**1 770**	**2 032**	**2 594**	**2 582**	**2 864**	**3 285**	**2 392**
Pariñas	1 652	1 232	1 145	1 222	1 238	1 411	1 947	1 935	2 138	2 547	1 770
El Alto	97	69	76	98	96	138	143	140	122	177	162
La Brea	196	112	99	136	139	153	132	129	156	110	113
Lobitos	15	6	16	1	12	12	25	20	19	18	3
Los Órganos	169	132	145	122	141	145	120	153	194	177	118
Máncora	163	122	87	116	144	173	227	205	235	256	226

Fuente: Oficina Departamental de Estadística e Informática de Piura.

3.17 REGIÓN PIURA: MATRIMONIOS REGISTRADOS POR AÑO DE INSCRIPCIÓN, SEGÚN PROVINCIA Y DISTRITO, 1999-2009

Provincia y distrito	Años										
	1999	2000	2001	2002	2003	2004	2005	2006	2007	2008	2009
Total	**3 667**	**3 013**	**2 807**	**3 117**	**2 851**	**2 895**	**5 394**	**5 478**	**5 972**	**5 525**	**4 740**
Piura	**1 576**	**1 506**	**1 454**	**1 499**	**1 395**	**1 557**	**2 207**	**2 300**	**2 790**	**2 057**	**2 057**
Piura	795	615	728	748	808	880	902	886	1 212	980	825
Castilla	186	299	283	213	189	239	263	289	268	303	275
Catacaos	318	234	223	107	157	218	266	166	246	195	231
La Arena	86	174	144	142	180	166	170	165	217	209	165
La Unión	-	39	...	...	...	...	101	166	166	142	58
Las Lomas	17	22	10	4	...	...	38	29	27	46	9
Tambogrande	75	27	12	246	3	...	404	488	524	584	440
Cura Mori	91	87	54	39	58	54	41	75	84	57	79
El Tallán	8	9	...	...	...	...	22	36	46	39	...
Sechura	**76**	**160**	**114**	**89**	**83**	**66**	**132**	**180**	**207**	**229**	**86**
Sechura	39	64	66	73	25	-	57	56	87	86	...
Bellavista de La Unión	6	39	21	8	17	16	9	17	15	48	9
Bernal	13	20	22	5	17	-	16	17	10	29	21
Rinconada Llicuar	5	8	-	-	-	-	10	8	7	14	14
Cristo Nos Valga	13	21	5	3	13	-	16	28	11	6	...
Vice	-	8	-	-	11	50	24	54	77	46	42
Ayabaca	**216**	**170**	**134**	**202**	**150**	**64**	**406**	**368**	**315**	**351**	**156**
Ayabaca	159	10	27	29	...	...	106	68	37	95	...
Frías	...	...	...	36	...	...	54	77	55	61	24
Lagunas	11	...	...	...	51	27	30	33	26	30	...
Montero	19	44	10	15	24	13	42	18	19	20	40
Sícchez	...	...	...	...	...	...	18	8	15	10	9
Suyo	7	-	-	53	6	...	9	17	24	14	38
Paimas	9	21	15	11	6	...	27	25	28	24	...
Jililí	11	13	21	...	...	...	12	5	3	9	10
Pacaipampa	-	82	15	58	63	24	76	92	85	66	35
Sapillica	...	...	46	...	...	...	32	25	23	22	...
Huancabamba	**291**	**122**	**125**	**59**	**101**	**98**	**127**	**201**	**148**	**173**	**214**
Huancabamba	116	59	59	32	74	65	20	94	18	62	99
Canchaque	18	2	...	9	6	3	1	2	4	10	3
Huarmaca	139	47	37	10	10	22	55	61	75	48	91
Sóndor	...	-	20	-	3	...	9	7	4	13	4
Sondorillo	1	...	...	...	2	5	24	2	28	9	8
Carmen de La Frontera	...	2	...	...	...	...	4	5	1	20	...
San Miguel de El Faique	...	...	...	4	...	...	1	4	7	5	...
Lalaquiz	17	12	9	4	6	3	13	26	11	6	9
Morropón	**225**	**143**	**216**	**216**	**229**	**180**	**477**	**412**	**374**	**388**	**321**
Chulucanas	71	88	80	118	141	71	147	206	186	204	135
Buenos Aires	11	1	14	2	30	9	12	18	34	22	25
Morropón	-	13	15	...	...	6	23	24	28	29	34
Salitral	15	5	...	9	11	19	20	14	21	26	13
Santo Domingo	11	5	36	...	6	25	19	31	18	12	9
Santa Catalina de Mossa	15	-	-	5	7	6	5	13	5	10	9
La Matanza	24	6	19	69	30	23	31	62	31	58	65
Yamango	3	14	43	5	3	3	163	9	6	7	5
San Juan de Bigote	8	6	5	7	1	18	10	10	4	4	14
Chalaco	67	5	4	1	...	...	47	25	41	16	12
Paita	**192**	**97**	**148**	**109**	**115**	**131**	**350**	**367**	**387**	**468**	**274**
Paita	108	60	17	1	-	-	152	183	201	202	143
Amotape	-	-	-	3	-	-	12	8	17	12	...
El Arenal	-	6	2	1	-	-	2	-	2	2	...
Colán	-	3	49	27	32	51	36	51	29	67	56
La Huaca	26	15	14	14	35	34	78	69	64	125	34
Tamarindo	24	13	41	35	31	33	38	35	42	38	20
Vichayal	34	-	25	28	17	13	32	21	32	22	21
Sullana	**956**	**756**	**504**	**898**	**705**	**527**	**1 186**	**1 127**	**1 309**	**1 270**	**1 222**
Sullana	334	279	-	266	-	-	287	222	320	318	397
Bellavista	293	223	117	319	430	303	465	523	527	468	450
Ignacio Escudero	54	60	52	92	26	-	134	105	116	134	109
Lancones	29	54	68	50	25	38	36	35	36	41	34
Marcavelica	72	75	25	53	96	59	125	86	127	129	99
Miguel Checa	49	10	42	23	20	-	31	38	42	53	30
Querecotillo	89	35	175	59	96	83	77	88	93	80	84
Salitral	36	20	25	36	12	44	31	30	48	47	19
Talara	**135**	**59**	**112**	**45**	**73**	**272**	**509**	**523**	**442**	**589**	**410**
Pariñas	...	...	...	...	...	172	373	334	271	430	286
El Alto	17	12	12	21	37	16	32	48	40	30	...
La Brea	76	22	5	5	...	19	29	47	50	36	42
Lobitos	9	5	54	3	2	3	5	8	6	5	4
Los Órganos	4	4	34	7	18	22	19	39	24	32	40
Máncora	29	16	7	9	16	40	51	47	51	56	38

Nota: Incluye todo tipo de Matrimonios

Fuente: Oficinas de Registro Civil

Elaboración: Oficina Departamental de Estadística e Informática- Piura

3.18 REGIÓN PIURA: DEFUNCIONES REGISTRADAS, SEGÚN PROVINCIA Y DISTRITO, 1999-2009

Provincia y Distrito	Años										
	1999	2000	2001	2002	2003	2004	2005	2006	2007	2008	2009
Total	**4 576**	**4 689**	**4 697**	**4 693**	**4 995**	**5 333**	**5 183**	**5 079**	**5 559**	**5 887**	**5 492**
Piura	**1 878**	**2 002**	**2 035**	**2 105**	**2 114**	**2 337**	**2 197**	**2 147**	**2 527**	**2 577**	**2 371**
Piura	465	448	528	461	536	677	577	741	1 451	1 452	1 429
Castilla	818	918	894	992	936	953	891	727	310	218	120
Catacaos	216	229	205	203	194	225	203	180	232	244	227
La Arena	93	84	73	97	93	99	102	100	97	143	130
La Unión	90	82	107	110	85	111	87	95	92	129	120
Las Lomas	20	33	42	34	42	42	41	37	39	49	50
Tambogrande	119	135	134	160	176	166	221	197	229	272	230
Cura Mori	56	60	45	42	50	61	57	59	57	58	55
El Tallán	1	13	7	6	2	3	18	11	20	12	10
Sechura	**165**	**199**	**204**	**150**	**187**	**202**	**174**	**217**	**191**	**223**	**231**
Sechura	79	98	88	75	84	71	73	95	90	87	105
Bellavista de la Unión	15	11	16	12	12	21	14	16	12	26	16
Bernal	24	19	27	14	25	25	19	15	21	21	23
Rinconada Llicuar	9	10	12	14	14	18	16	11	11	13	7
Cristo Nos Valga	-	12	10	10	10	14	15	22	12	8	16
Vice	38	49	51	25	42	53	37	58	45	68	64
Ayabaca	**134**	**122**	**98**	**101**	**97**	**132**	**150**	**171**	**159**	**224**	**167**
Ayabaca	39	29	30	24	20	33	38	26	26	22	39
Frías	18	19	6	6	-	20	17	16	19	28	23
Lagunas	-	-	-	-	-	-	3	5	6	10	1
Montero	21	13	-	25	20	21	18	19	26	22	6
Sícchez	2	7	6	1	7	7	9	10	7	13	5
Suyo	15	3	11	20	11	12	14	32	19	40	39
Paimas	11	10	15	15	15	15	15	23	20	25	22
Jililí	13	7	6	-	2	6	10	9	10	1	3
Pacaipampa	14	10	6	7	15	16	12	15	15	25	24
Sapillica	1	24	18	3	7	2	14	16	11	38	5
Huancabamba	**316**	**341**	**316**	**245**	**313**	**319**	**328**	**333**	**317**	**370**	**249**
Huancabamba	151	137	123	132	135	148	140	112	113	126	96
Canchaque	29	28	26	17	26	31	24	27	34	24	26
Huarmaca	33	52	18	35	41	34	29	39	53	45	8
Sóndor	22	20	61	12	19	23	26	24	28	37	20
Sondorillo	21	25	14	16	18	26	22	32	27	33	27
San Miguel de el Faique	38	34	56	14	23	15	24	29	22	35	34
Lalaquíz	8	32	13	-	2	6	14	14	6	16	6
El Carmen de la Frontera	14	13	5	19	49	36	49	56	34	54	32
Morropón	**493**	**476**	**432**	**414**	**511**	**589**	**588**	**611**	**584**	**604**	**521**
Chulucanas	224	210	232	199	232	232	289	281	301	294	237
Buenos Aires	33	37	40	30	46	35	29	45	29	36	38
Morropón	56	29	28	43	44	74	57	62	59	67	72
Salitral	23	52	55	18	30	49	36	27	29	26	16
Santo Domingo	44	19	17	35	33	39	43	52	29	25	29
Santa Catalina de Mossa	4	44	25	3	4	5	6	12	8	6	6
La Matanza	45	4	1	33	53	45	50	59	59	71	52
Yamango	15	40	15	14	28	32	14	16	11	21	20
San Juan de Bigote	9	29	14	19	10	30	14	11	22	16	17
Chalaco	40	12	5	20	31	48	50	46	37	42	34
Paita	**309**	**264**	**268**	**290**	**275**	**277**	**289**	**258**	**273**	**293**	**320**
Paita	146	119	110	110	126	128	123	132	126	171	147
Amotape	9	12	13	13	5	8	8	4	7	15	16
Arenal	2	1	5	5	2	9	4	3	5	6	1
Colán	71	46	61	52	59	55	56	53	36	37	64
La Huaca	63	39	44	54	42	34	45	39	45	35	48
Tamarindo	13	22	22	25	22	26	35	15	33	10	34
Vichayal	5	25	13	31	19	17	18	12	21	19	10
Sullana	**863**	**895**	**955**	**1 035**	**1 111**	**1 098**	**1 054**	**980**	**1 023**	**1 115**	**1 204**
Sullana	496	548	556	635	675	584	532	491	459	591	571
Bellavista	136	111	55	129	178	233	251	222	260	202	314
Ignacio Escudero	48	38	29	63	56	64	48	48	56	55	55
Lancones	27	27	65	41	31	29	30	38	27	30	31
Marcavelica	45	66	22	68	54	67	61	60	78	83	88
Miguel Checa	15	26	20	20	25	17	20	19	26	39	33
Querecotillo	77	69	153	64	74	80	93	80	90	85	81
Salitral	19	10	55	15	18	24	19	22	27	30	31
Talara	**418**	**390**	**389**	**353**	**387**	**379**	**403**	**362**	**485**	**481**	**429**
Pariñas	327	290	291	258	294	287	298	264	371	368	326
El Alto	12	14	10	16	17	15	18	10	10	21	8
La Brea	26	30	-	37	23	21	31	28	34	19	43
Lobitos	1	-	20	-	3	3	2	3	5	5	0
Los Órganos	23	28	39	18	13	22	22	18	26	33	25
Máncora	29	28	29	24	37	31	32	39	39	35	27

Fuente: Oficina Departamental de Estadística e Informática de Piura

4. VIVIENDA

A. VIVIENDAS PARTICULARES

4.1 REGIÓN PIURA: VIVIENDAS PARTICULARES CON OCUPANTES PRESENTES, SEGÚN TIPO DE VIVIENDA, 1981, 1993, 2005 Y 2007
(En Porcentaje)

Tipo de Vivienda	Viviendas Particulares Con Ocupantes Presentes				Población en Viviendas Particulares				Habitantes Por Vivienda			
	1981	1993	2005	2007	1981	1993	2005	2007	1981	1993	2005	2007
Total	**100,0**	**100,0**	**100,0**	**100,0**	**100,0**	**100,0**	**100,0**	**100,0**	**5,6**	**5,2**	**4,0**	**4,1**
	(196744)	**(262389)**	**(321236)**	**(389083)**	**(1107291)**	**(1377572)**	**(1530575)**	**(1665101)**				
Casa Independiente	98,1	91,6	97,3	96,8	98,6	92,6	98,0	97,5	5,7	5,3	4,1	4,1
Departamento en Edificio	0,4	1,1	0,7	0,8	0,3	1,0	0,5	0,6	4,4	4,6	2,6	2,8
Vivienda en Quinta	0,3	0,1	0,1	0,2	0,2	0,1	0,0	0,1	4,9	4,7	2,7	3,3
Vivienda en Casa de Vecindad	0,1	1,7	0,1	0,2	0,1	1,6	0,0	0,1	3,9	4,9	2,5	3,3
Vivienda Improvisada 1/	0,9	4,7	1,8	1,0	0,6	4,0	1,4	0,8	4,0	4,5	3,2	2,2
Local no destinado para Vivienda.	0,2	0,7	0,04	1,1	0,1	0,6	0,0	0,8	2,9	4,6	1,0	2,7
Otro Tipo de Vivienda	0,0	0,1	0,0	0,0	0,1	0,1	0,0	0,0	3,1	4,4	2,8	2,7

1/ Incluye Choza o Cabaña.
Fuente: INEI - Censos Nacionales de 1981, 1993, 2005 y 2007.

4.2 REGIÓN PIURA: VIVIENDAS PARTICULARES CON OCUPANTES PRESENTES, SEGÚN ÁREA URBANA Y RURAL Y TIPO DE VIVIENDA, 1981,1993 Y 2007
(En Porcentaje)

Área y Tipo de Vivienda	Viviendas Particulares Con Ocupantes Presentes			Población En Viviendas Particulares			Habitantes Por Vivienda		
	1981	1993	2007	1981	1993	2007	1981	1993	2007
Área Urbana	**100,0**	**100,0**	**100,0**	**100,0**	**100,0**	**100,0**	**5,7**	**5,2**	**4,3**
	(119353)	**(184665)**	**(389083)**	**(681095)**	**(967086)**	**(1233696)**			
Casa Independiente	97,1	89,5	96,9	97,9	90,7	97,7	5,7	5,3	4,4
Departamento en Edificio	0,7	1,6	1,1	0,5	1,4	0,8	4,4	4,5	3,3
Vivienda en Quinta	0,5	0,1	0,2	0,4	0,1	0,2	4,9	4,7	3,5
Vivienda en Casa de Vecindad	0,2	2,4	0,2	0,2	2,3	0,2	3,9	4,9	3,8
Vivienda Improvisada 1/	1,3	5,4	1,5	0,9	4,5	1,0	4,0	4,4	3,0
Local no destinado para Vivienda	0,2	0,8	0,1	0,1	0,8	0,0	3,0	4,6	2,5
Otro Tipo de Vivienda	0,0	0,2	0,0	0,0	0,2	0,0	2,8	4,4	2,8
Área Rural	**100,0**	**100,0**	**100,0**	**100,0**	**100,0**	**100,0**	**5,5**	**5,3**	**4,1**
	(77391)	**(77724)**	**(104752)**	**(426196)**	**(410486)**	**(431405)**			
Casa Independiente	99,7	96,6	96,4	99,8	97,1	96,9	5,5	5,3	4,1
Choza o Cabaña	0,2	3,2	3,6	0,2	2,8	3,1	4,5	4,6	3,6
Local no destinado para Vivienda	0,1	0,2	0,0	-	0,1	0,0	2,7	4,1	2,8
Otro Tipo de Vivienda	-	-	0,0	-	-	0,0	5,5	3,9	2,6

1/ Incluye Choza o Cabaña.
Fuente: INEI - Censos Nacionales de 1981, 1993 y 2007.

4.3 PERÚ: PORCENTAJE DE VIVIENDAS PARTICULARES, SEGÚN TIPO, POR DEPARTAMENTO, 2004

Departamento	Casa independiente	Departamento en edificio	Vivienda en quinta	Vivienda en casa de vecindad (Callejón, solar o corralón)	Choza o cabaña	Vivienda improvisada	Local no destinado para habitación humana	Otro
Total	**84,6**	**3,9**	**2,1**	**4,3**	**2,3**	**2,7**	**0,0**	**0,0**
Amazonas	92,1	0,0	0,1	0,6	7,2	0,0	0,0	0,0
Ancash	89,2	3,1	0,6	1,9	0,7	4,5	0,0	0,0
Apurímac	94,7	0,0	0,6	4,1	0,5	0,0	0,0	0,0
Arequipa	84,9	1,9	3,0	8,1	1,2	0,9	0,0	0,0
Ayacucho	93,4	0,1	0,2	5,9	0,4	0,0	0,0	0,0
Cajamarca	98,2	0,1	0,1	1,6	0,0	0,0	0,0	0,0
Cusco	67,8	1,6	2,5	23,2	4,9	0,1	0,0	0,0
Huancavelica	96,8	0,5	0,2	2,5	0,0	0,0	0,0	0,0
Huánuco	92,3	1,1	0,7	2,8	3,1	0,0	0,0	0,0
Ica	93,9	3,9	0,5	0,1	0,1	1,5	0,0	0,0
Junín	81,8	2,7	1,9	10,5	3,1	0,0	0,0	0,0
La Libertad	97,5	1,0	0,3	0,7	0,3	0,2	0,0	0,0
Lambayeque	98,2	0,7	0,3	0,2	0,2	0,4	0,0	0,0
Lima 2/	78,5	9,3	4,9	2,0	0,3	5,1	0,0	0,0
Loreto	64,1	0,0	0,9	0,0	27,0	8,0	0,0	0,0
Madre de Dios	74,6	0,5	0,5	9,5	13,1	0,5	1,2	0,0
Moquegua	94,8	3,9	0,0	1,1	0,0	0,2	0,0	0,0
Pasco	80,5	1,1	0,4	6,8	11,1	0,0	0,0	0,0
Piura	87,9	0,2	0,0	0,0	3,6	8,2	0,0	0,0
Puno	81,7	2,1	0,8	15,4	0,0	0,0	0,0	0,0
San Martín	93,6	0,1	0,0	1,3	5,0	0,0	0,0	0,0
Tacna	85,6	6,3	0,0	6,8	1,3	0,0	0,0	0,0
Tumbes	79,0	0,0	0,4	0,4	6,8	13,3	0,0	0,0
Ucayali	82,4	0,2	0,5	0,6	15,5	0,2	0,6	0,0

Nota : Las actuales estimaciones de los indicadores provenientes de la Encuesta Nacional de Hogares ENAHO, se ajustaron a las nuevas proyecciones de población a partir del Censo de Población del 2007.

2/ Incluye Provincia Constitucional del Callao.

Fuente: INEI .- Encuesta Nacional de Hogares (ENAHO): 2009.

4.3 PERÚ: PORCENTAJE DE VIVIENDAS PARTICULARES, SEGÚN TIPO, POR DEPARTAMENTO, 2009

Departamento	Casa independiente	Departamento en edificio	Vivienda en quinta	Vivienda en casa de vecindad (Callejón, solar o corralón)	Choza o cabaña	Vivienda improvisada	Local no destinado para habitación humana	Otro
Total	**85,4**	**6,0**	**1,6**	**5,1**	**1,3**	**0,4**	**0,1**	**0,0**
Amazonas	88,1	0,5	0,0	1,9	9,5	0,0	0,0	0,0
Ancash	95,0	0,7	0,1	2,2	0,1	1,9	0,0	0,0
Apurímac	88,8	0,6	0,4	7,6	2,6	0,0	0,0	0,0
Arequipa	78,0	3,3	5,0	12,4	1,0	0,2	0,1	0,0
Ayacucho	90,4	0,1	1,6	7,6	0,3	0,0	0,0	0,0
Cajamarca	96,2	0,2	0,4	3,3	0,0	0,0	0,0	0,0
Cusco	76,4	1,6	1,7	18,4	1,9	0,0	0,0	0,0
Huancavelica	91,0	1,5	0,1	6,1	1,4	0,0	0,0	0,0
Huánuco	91,8	3,1	0,6	2,8	1,5	0,0	0,2	0,0
Ica	91,1	1,8	0,7	1,7	0,1	4,6	0,0	0,0
Junín	82,4	1,5	1,2	13,9	1,0	0,0	0,0	0,0
La Libertad	98,8	0,4	0,0	0,8	0,0	0,0	0,0	0,0
Lambayeque	95,4	3,0	0,7	0,5	0,2	0,0	0,2	0,0
Lima 2/	78,4	15,4	2,9	2,7	0,0	0,4	0,2	0,0
Loreto	72,6	0,2	0,6	0,5	25,8	0,1	0,0	0,0
Madre de Dios	86,6	0,0	0,6	10,5	2,3	0,0	0,0	0,0
Moquegua	92,4	4,0	0,0	0,9	0,0	2,7	0,0	0,0
Pasco	84,3	2,1	0,1	11,9	1,4	0,0	0,1	0,0
Piura	99,3	0,0	0,0	0,0	0,0	0,7	0,0	0,0
Puno	77,0	0,8	1,8	19,0	1,2	0,0	0,2	0,0
San Martín	94,0	0,2	0,8	1,9	3,0	0,1	0,0	0,1
Tacna	83,5	6,4	0,9	5,5	1,1	2,6	0,0	0,0
Tumbes	98,8	0,0	1,0	0,1	0,0	0,0	0,0	0,0
Ucayali	91,0	0,3	1,1	1,1	6,5	0,0	0,0	0,0

Nota : Las actuales estimaciones de los indicadores provenientes de la Encuesta Nacional de Hogares ENAHO, se ajustaron a las nuevas proyecciones de población a partir del Censo de Población del 2007.

2/ Incluye Provincia Constitucional del Callao.

Fuente: INEI .- Encuesta Nacional de Hogares (ENAHO): 2009.

4.4 PERÚ: PORCENTAJE DE VIVIENDA POR MATERIAL PREDOMINANTE EN LAS PAREDES EXTERIORES, SEGÚN ÁMBITOS GEOGRÁFICOS, 2004-2009

(% respecto del total de vivienda)

Ámbito geográfico	2004								2005								2006							
	Ladrillo o bloque de cemento	Piedra o sillar con cal o cemento	Adobe o tapia	Quincha (caña con barro)	Piedra con barro	Madera	Estera	Otro material	Ladrillo o bloque de cemento	Piedra o sillar con cal o cemento	Adobe o tapia	Quincha (caña con barro)	Piedra con barro	Madera	Estera	Otro material	Ladrillo o bloque de cemento	Piedra o sillar con cal o cemento	Adobe o tapia	Quincha (caña con barro)	Piedra con barro	Madera	Estera	Otro material
Total	**45,1**	**0,8**	**38,7**	**2,4**	**1,2**	**7,0**	**1,0**	**3,9**	**46,0**	**0,8**	**37,4**	**2,5**	**1,3**	**7,3**	**0,7**	**3,9**	**46,7**	**0,9**	**38,1**	**2,2**	**1,0**	**6,1**	**0,6**	**4,4**
Lima Metropolitana 1/	81,4	0,2	5,9	0,7	0,1	6,5	1,5	3,7	82,5	0,3	5,2	1,0	0,1	7,0	1,0	2,9	81,7	0,7	5,4	1,5	0,0	4,1	1,3	5,3
Resto país	30,2	1,1	52,1	3,1	1,6	7,2	0,8	4,0	30,5	1,1	51,2	3,1	1,9	7,4	0,7	4,3	31,7	1,0	52,1	2,5	1,4	6,9	0,4	4,0
Área de residencia																								
Urbana	62,9	1,0	23,5	2,0	0,2	6,0	1,2	3,2	63,5	1,0	23,3	2,2	0,2	6,2	0,9	2,6	63,7	1,1	23,7	1,9	0,2	4,8	0,8	3,8
Rural	4,6	0,4	73,2	3,3	3,4	9,2	0,4	5,5	4,5	0,4	70,8	3,2	3,9	9,7	0,5	7,0	4,8	0,5	73,4	2,9	3,1	9,2	0,3	5,9
Región natural																								
Costa	67,9	0,3	18,7	2,8	0,1	4,1	1,7	4,4	68,8	0,4	18,3	3,1	0,1	4,4	1,3	3,5	69,1	0,5	18,4	2,7	0,1	2,8	1,1	5,3
Sierra	19,3	1,7	74,0	0,5	3,0	0,4	0,2	0,9	19,8	1,6	71,9	0,6	3,5	0,5	0,2	2,0	20,4	1,6	73,3	0,6	2,7	0,6	0,1	0,7
Selva	24,5	0,5	19,3	6,3	0,4	38,5	0,0	10,4	24,0	0,4	19,7	5,5	0,4	39,0	0,1	11,0	26,1	0,4	20,6	4,6	0,2	36,6	0,1	11,3
Departamento																								
Amazonas	7,4	0,3	62,2	3,1	2,4	17,0	0,0	7,5	9,2	0,4	59,8	4,0	1,7	15,6	0,1	9,1	7,3	0,0	66,5	2,0	1,6	16,0	0,1	6,5
Ancash	32,2	0,1	60,3	0,6	0,2	0,5	3,3	2,7	32,0	0,4	61,2	0,7	0,2	0,2	2,9	2,3	31,2	0,6	61,2	1,7	0,0	0,2	2,2	2,8
Apurímac	4,9	0,7	90,3	0,2	2,9	0,4	0,0	0,6	3,9	0,2	91,9	0,0	3,6	0,4	0,0	0,0	5,6	0,4	91,3	0,5	1,7	0,5	0,0	0,0
Arequipa	72,9	10,7	7,3	0,6	4,3	0,7	1,0	2,4	75,5	10,0	6,1	1,1	3,0	0,6	1,7	2,2	75,6	9,5	6,3	0,8	4,1	0,5	0,7	2,5
Ayacucho	10,3	1,7	77,1	0,3	6,1	4,3	0,0	0,3	12,0	1,8	75,2	1,0	6,3	3,5	0,0	0,1	11,9	2,4	75,0	0,2	6,4	3,8	0,1	0,2
Cajamarca	11,2	0,5	82,3	4,1	1,1	0,9	0,0	0,0	13,3	0,1	79,2	1,8	2,3	1,4	0,0	1,8	11,6	0,4	81,9	1,4	0,8	1,6	0,1	2,2
Cusco	7,8	0,8	82,8	0,1	1,4	2,1	0,0	5,1	8,0	0,9	73,0	0,0	1,7	4,0	0,0	12,3	9,2	0,6	82,5	0,0	2,3	3,2	0,0	2,3
Huancavelica	2,1	1,0	90,4	0,2	6,1	0,3	0,0	0,0	3,3	0,3	91,0	0,2	4,3	0,5	0,3	0,2	3,0	0,5	90,9	0,7	4,9	0,0	0,0	0,0
Huánuco	17,3	0,1	70,9	0,1	0,3	8,3	0,0	3,1	18,8	0,1	69,8	0,3	0,0	8,4	0,0	2,7	18,8	0,4	68,9	0,1	0,3	8,5	0,0	3,1
Ica	48,1	1,0	44,3	3,8	0,0	1,4	1,3	0,1	49,8	0,8	45,2	2,7	0,1	0,6	0,7	0,1	51,4	0,3	45,5	2,0	0,1	0,1	0,2	0,5
Junín	32,5	0,2	49,9	0,2	0,3	14,5	0,1	2,4	32,8	0,3	49,4	0,4	0,1	14,5	0,0	2,6	39,3	0,1	44,0	0,5	0,3	11,7	0,0	4,1
La Libertad	30,6	0,2	67,3	1,1	0,3	0,1	0,2	0,3	29,0	0,4	67,6	1,8	0,8	0,1	0,3	0,0	31,6	0,5	66,5	0,9	0,1	0,1	0,0	0,2
Lambayeque	46,3	0,4	50,1	1,9	0,0	0,1	0,0	1,1	43,9	0,2	53,1	0,7	0,3	0,2	0,2	1,6	45,4	0,2	52,2	1,5	0,0	0,0	0,0	0,7
Lima 2/	77,4	0,2	10,1	1,0	0,1	6,0	1,9	3,5	78,4	0,4	9,7	1,1	0,1	6,4	1,2	2,7	77,7	0,7	9,8	1,7	0,1	3,8	1,3	4,9
Loreto	29,5	0,5	0,1	0,2	0,0	49,4	0,1	20,2	28,3	0,5	0,1	0,0	0,0	49,8	0,1	21,2	31,3	0,1	0,2	0,1	0,0	46,6	0,1	21,6
Madre de Dios	22,3	4,0	0,0	0,2	0,0	65,3	0,0	8,2	23,0	3,2	0,0	0,0	0,3	67,9	0,0	5,6	25,7	4,3	0,0	0,0	0,3	65,5	0,1	4,1
Moquegua	58,1	1,2	33,8	0,7	1,9	2,4	0,2	1,8	59,7	0,8	32,8	1,3	2,3	2,2	0,0	0,9	62,6	0,6	30,6	0,7	1,6	1,5	1,0	1,4
Pasco	22,5	1,3	49,5	1,1	1,3	22,7	0,0	1,7	25,7	0,0	47,8	0,6	1,4	18,7	0,0	5,9	25,5	0,0	45,2	1,0	0,0	21,9	0,0	6,4
Piura	38,8	0,3	31,9	11,7	0,0	1,6	2,3	13,3	40,2	0,6	29,2	15,3	0,2	2,2	1,7	10,6	43,1	0,1	30,9	9,3	0,0	2,5	1,1	12,9
Puno	20,7	0,0	71,9	0,0	7,0	0,0	0,0	0,5	19,7	0,1	70,0	0,2	9,6	0,2	0,0	0,1	20,1	0,1	73,5	0,1	5,9	0,1	0,0	0,1
San Martín	30,5	0,5	17,8	22,6	0,5	21,7	0,0	6,4	29,8	0,5	18,1	21,9	0,8	23,8	0,0	5,1	30,5	0,8	19,7	20,2	0,1	24,5	0,0	4,1
Tacna	83,2	0,3	12,8	0,9	0,6	0,9	0,9	0,5	84,1	0,3	11,4	0,8	0,4	0,8	1,4	0,9	82,8	0,3	12,4	0,9	0,4	2,0	0,7	0,6
Tumbes	34,8	0,0	3,3	32,1	0,1	0,2	0,0	29,6	36,7	0,0	5,0	31,9	0,7	0,6	0,0	25,0	40,8	0,0	3,8	21,1	0,2	0,4	0,0	33,8
Ucayali	20,1	0,0	0,0	0,2	0,2	68,9	0,0	10,6	17,4	0,0	0,1	0,0	0,2	70,8	0,3	11,2	19,4	0,0	0,0	0,1	0,2	66,9	0,2	13,3

Continúa…

4.4 PERÚ: PORCENTAJE DE VIVIENDA POR MATERIAL PREDOMINANTE EN LAS PAREDES EXTERIORES, SEGÚN ÁMBITOS GEOGRÁFICOS, 2004-2009

(% respecto del total de vivienda)

Ámbito geográfico	2007									2008									2009 P/								
	Ladrillo o bloque de cemento	Piedra o sillar con cal o cemento	Adobe	Tapia	Quincha (caña con barro)	Piedra con barro	Madera	Estera	Otro material	Ladrillo o bloque de cemento	Piedra o sillar con cal o cemento	Adobe	Tapia	Quincha (caña con barro)	Piedra con barro	Madera	Estera	Otro material	Ladrillo o bloque de cemento	Piedra o sillar con cal o cemento	Adobe	Tapia	Quincha (caña con barro)	Piedra con barro	Madera	Estera	Otro material
Total	**48,2**	**0,8**	**28,5**	**7,2**	**2,0**	**1,2**	**5,8**	**0,9**	**5,2**	**49,4**	**0,6**	**27,8**	**7,1**	**1,8**	**1,1**	**6,3**	**1,1**	**4,8**	**50,1**	**0,7**	**27,8**	**7,0**	**1,8**	**0,9**	**6,6**	**0,9**	**4,2**
Lima Metropolitana 1/	82,6	0,3	4,6	0,0	0,8	0,0	4,5	0,6	6,5	83,0	0,1	4,6	0,0	0,7	0,0	5,8	0,7	4,9	83,3	0,2	4,7	0,0	0,6	0,0	5,9	0,7	4,7
Resto país	33,6	1,1	38,7	10,3	2,5	1,8	6,4	1,1	4,6	34,8	0,8	37,8	10,2	2,3	1,6	6,5	1,3	4,8	35,5	1,0	37,9	10,1	2,4	1,3	6,8	1,0	4,1
Área de residencia																											
Urbana	64,9	1,0	19,0	2,4	1,9	0,2	4,9	1,1	4,5	65,7	0,7	18,3	2,4	1,7	0,2	5,3	1,2	4,4	66,4	0,9	18,2	2,3	1,8	0,1	5,5	1,0	3,7
Rural	5,5	0,4	52,8	19,4	2,2	3,9	8,2	0,6	7,0	5,5	0,3	53,3	19,7	1,9	3,5	9,0	0,8	6,0	5,7	0,3	53,9	19,8	1,8	3,0	9,4	0,5	5,7
Región natural																											
Costa	70,3	0,3	16,5	0,1	2,4	0,0	2,8	1,7	6,0	70,6	0,2	16,0	0,0	2,0	0,0	3,6	1,9	5,7	71,8	0,2	15,7	0,0	2,2	0,0	3,8	1,5	4,9
Sierra	22,1	1,9	51,8	19,2	0,3	3,3	0,4	0,2	0,9	24,0	1,4	50,6	19,2	0,3	3,0	0,4	0,2	1,0	23,2	1,5	51,6	19,4	0,3	2,5	0,5	0,2	0,8
Selva	26,6	0,2	14,6	4,0	5,1	0,7	34,7	0,1	13,9	27,9	0,3	14,7	3,8	5,2	0,4	35,4	0,2	12,2	29,2	0,5	14,1	3,0	4,6	0,5	36,6	0,3	11,1
Departamento																											
Amazonas	12,7	0,3	46,3	16,4	2,6	0,9	10,7	0,0	10,1	13,1	0,2	46,5	15,1	2,2	0,6	7,9	0,0	14,5	14,6	0,4	46,8	12,9	1,5	0,9	9,2	0,0	13,6
Ancash	36,4	1,2	40,9	14,4	0,2	0,2	0,6	3,5	2,5	40,0	0,1	40,4	11,9	0,4	0,2	0,6	3,5	3,0	41,2	0,1	38,8	13,6	0,2	0,0	1,4	3,4	1,3
Apurímac	5,1	1,8	90,8	0,0	0,0	2,3	0,0	0,0	0,0	8,0	0,8	89,1	1,1	0,0	0,7	0,1	0,0	0,1	7,0	0,0	91,2	0,1	0,0	1,7	0,0	0,0	0,0
Arequipa	71,4	9,4	8,1	0,3	1,0	4,5	1,0	2,1	2,1	75,1	8,4	7,3	0,0	1,0	3,6	0,2	2,5	2,0	73,3	9,8	7,7	0,0	0,6	3,1	0,6	1,5	3,4
Ayacucho	17,0	1,0	64,0	6,6	0,6	6,0	4,5	0,0	0,3	17,2	0,7	62,4	6,9	0,1	7,7	4,2	0,0	0,8	17,2	1,1	67,5	5,8	0,0	3,7	4,7	0,1	0,0
Cajamarca	12,8	0,7	50,0	27,2	1,4	4,8	1,2	0,0	1,9	14,4	0,1	51,2	26,1	1,2	3,1	1,5	0,0	2,4	14,7	0,1	50,3	26,5	1,3	2,9	1,3	0,0	2,9
Cusco	12,3	1,6	79,5	0,3	0,2	1,1	2,8	0,0	2,2	11,3	1,1	81,8	0,2	0,0	0,9	3,5	0,0	1,1	12,7	1,2	81,1	0,8	0,2	0,3	3,0	0,0	0,8
Huancavelica	7,1	0,9	29,9	56,7	0,1	4,9	0,1	0,0	0,2	6,7	1,2	28,7	56,7	0,0	6,0	0,0	0,0	0,7	7,7	0,1	31,3	55,1	0,4	4,6	0,3	0,0	0,5
Huánuco	20,6	0,3	14,7	53,0	0,0	0,3	8,9	0,0	2,3	22,5	0,4	13,0	52,8	0,0	0,9	8,7	0,0	1,7	21,9	0,0	13,5	52,6	0,0	0,5	10,0	0,1	1,4
Ica	48,9	0,2	40,2	0,0	1,0	0,0	1,4	5,8	2,5	52,0	0,0	25,8	0,1	0,9	0,0	2,9	12,1	6,3	60,7	0,0	25,7	0,0	1,0	0,1	4,6	5,0	2,9
Junín	37,8	0,4	19,4	26,4	0,1	0,3	9,9	0,0	5,7	40,4	0,0	17,0	26,6	0,0	0,4	11,4	0,0	4,2	37,3	0,8	19,4	26,6	0,2	0,3	12,0	0,0	3,4
La Libertad	36,1	0,5	54,2	7,5	0,2	0,1	0,2	0,9	0,3	37,4	0,1	54,7	6,5	0,3	0,0	0,2	0,3	0,5	38,0	0,5	53,2	7,5	0,1	0,0	0,2	0,5	0,0
Lambayeque	47,3	0,2	48,7	0,0	2,0	0,0	0,1	0,2	1,5	46,3	0,3	50,4	0,0	0,6	0,0	0,3	0,0	2,1	48,9	0,6	47,6	0,0	1,3	0,1	0,1	0,1	1,4
Lima 2/	79,8	0,3	7,7	0,2	0,9	0,0	4,2	0,8	6,1	79,8	0,2	7,8	0,4	0,8	0,0	5,3	1,0	4,7	80,1	0,2	7,9	0,4	0,7	0,0	5,5	0,9	4,4
Loreto	27,9	0,3	0,2	0,1	0,6	0,1	43,9	0,3	26,6	30,8	0,1	0,1	0,0	0,7	0,3	43,0	0,6	24,4	31,2	0,5	0,0	0,0	0,4	0,2	47,1	0,4	20,1
Madre de Dios	28,1	1,5	0,2	0,0	0,1	1,0	65,8	0,0	3,3	31,4	0,2	0,0	0,0	0,0	0,2	65,6	0,4	2,2	35,0	0,0	0,0	0,0	0,0	0,5	60,8	0,7	2,9
Moquegua	57,4	0,1	33,4	0,3	0,3	0,6	1,1	4,5	2,3	63,1	0,2	29,8	0,0	0,3	0,0	0,6	4,1	2,0	63,4	0,0	30,1	0,0	0,5	0,1	0,5	2,5	2,8
Pasco	32,5	0,0	3,2	40,4	0,1	1,1	17,9	0,0	4,7	34,7	0,0	2,4	40,8	0,0	0,4	18,6	0,1	2,8	35,5	0,0	3,0	40,0	0,0	0,3	18,4	0,0	2,8
Piura	43,6	0,0	30,6	0,0	10,7	0,0	0,2	1,9	13,0	42,4	0,3	31,4	0,0	8,5	0,1	0,6	1,3	15,4	45,8	0,1	29,6	0,0	8,7	0,0	0,3	1,3	14,2
Puno	20,4	0,0	67,9	1,6	0,0	7,4	0,5	0,0	2,3	23,0	0,0	66,6	1,5	0,0	6,5	0,6	0,0	1,7	22,0	0,1	67,2	1,6	0,0	6,5	1,1	0,0	1,6
San Martín	33,0	0,1	10,2	9,3	20,6	0,3	20,9	0,0	5,6	33,6	0,0	9,9	9,2	21,4	0,1	20,2	0,1	5,6	37,0	0,5	8,3	7,6	19,1	0,6	20,0	0,1	6,8
Tacna	80,5	0,2	8,9	0,2	0,4	0,8	0,7	6,6	1,7	80,6	0,0	10,2	0,0	0,2	0,5	0,5	6,5	1,4	80,9	0,0	11,3	0,0	0,6	0,6	0,4	5,2	1,2
Tumbes	47,9	0,4	4,7	0,5	23,8	0,0	0,5	0,0	22,3	42,5	0,0	4,0	0,0	32,1	0,0	0,2	0,1	21,2	44,8	0,0	4,4	0,0	43,3	0,0	0,0	0,1	7,4
Ucayali	17,9	0,2	0,0	0,0	0,0	0,4	67,7	0,6	13,2	17,3	0,0	0,0	0,0	0,0	0,3	71,2	0,1	11,0	18,4	0,0	0,0	0,2	0,1	0,0	70,6	1,0	9,7

Nota : Las actuales estimaciones de los indicadores provenientes de la Encuesta Nacional de Hogares ENAHO, se ajustaron a las nuevas proyecciones de población a partir del Censo de Población del 2007.

1/ Comprende: Provincia de Lima y Provincia Constitucional del Callao.

2/ Incluye Provincia Constitucional del Callao.

Fuente: INEI .- Encuesta Nacional de Hogares (ENAHO): 2004-2009.

4.5. PERÚ: PORCENTAJE DE VIVIENDA POR MATERIAL PREDOMINATE EN LOS PISOS, SEGÚN ÁMBITOS GEOGRÁFICOS, 2004-2009

(% respecto del total de vivienda)

Ámbito geográfico	2004							2005							2006						
	Parquet o madera pulida	Láminas asfálticas, vinílicos o similares	Losetas, terrazos o similares	Madera (entablados)	Cemento	Tierra	Otro material	Parquet o madera pulida	Láminas asfálticas, vinílicos o similares	Losetas, terrazos o similares	Madera (entablados)	Cemento	Tierra	Otro material	Parquet o madera pulida	Láminas asfálticas, vinílicos o similares	Losetas, terrazos o similares	Madera (entablados)	Cemento	Tierra	Otro material
Total	**5,6**	**2,1**	**6,0**	**5,2**	**40,4**	**39,8**	**0,8**	**5,0**	**3,1**	**6,7**	**4,9**	**40,1**	**39,3**	**1,0**	**5,6**	**3,3**	**6,0**	**4,9**	**41,1**	**37,9**	**1,1**
Lima Metropolitana 1/	15,6	3,5	14,5	2,0	52,6	11,6	0,1	13,6	5,8	16,3	1,4	51,8	10,7	0,4	15,7	6,3	13,7	1,5	51,2	11,1	0,5
Resto país	1,5	1,5	2,5	6,6	35,5	51,3	1,1	1,4	1,9	2,6	6,4	35,1	51,5	1,2	1,4	2,0	2,7	6,4	36,9	49,4	1,3
Área de residencia																					
Urbana	8,0	3,0	8,6	5,0	53,4	21,8	0,2	7,1	4,3	9,4	4,5	52,5	21,9	0,3	7,9	4,6	8,4	4,7	53,2	20,9	0,3
Rural	0,0	0,0	0,3	5,8	11,0	80,6	2,3	0,1	0,2	0,2	5,8	10,5	80,7	2,5	0,1	0,1	0,2	5,4	11,6	79,8	2,8
Región natural																					
Costa	9,5	3,0	10,6	1,3	53,9	21,6	0,2	8,4	4,6	11,9	1,1	53,0	20,7	0,3	9,5	4,8	10,5	1,0	53,7	20,0	0,4
Sierra	1,8	1,5	1,0	8,5	23,6	63,3	0,3	1,8	1,9	0,8	7,6	23,1	64,7	0,3	1,8	2,1	0,9	8,7	24,3	62,0	0,3
Selva	0,1	0,1	1,5	12,5	33,4	47,2	5,3	0,0	0,1	1,3	13,5	33,6	45,7	5,8	0,3	0,4	1,6	10,9	35,7	45,2	6,0
Departamento																					
Amazonas	0,0	0,2	0,4	2,3	24,1	71,8	1,2	0,0	0,7	0,3	1,4	24,7	71,8	1,1	0,0	0,2	0,4	1,9	29,0	67,2	1,1
Ancash	0,7	0,3	4,6	0,6	34,9	58,7	0,1	0,2	1,4	4,8	0,4	32,8	60,1	0,2	0,2	1,8	4,7	0,6	33,5	58,9	0,3
Apurímac	1,6	0,3	1,0	2,9	12,6	81,6	0,0	0,6	0,2	0,5	6,1	13,4	78,9	0,3	0,4	0,2	0,5	2,2	18,1	78,6	0,0
Arequipa	6,1	6,9	1,6	0,4	69,2	14,7	1,1	4,4	10,7	0,8	1,1	69,9	12,6	0,5	4,3	10,2	1,5	0,7	66,8	16,0	0,6
Ayacucho	0,1	0,4	0,9	1,4	16,1	80,7	0,5	0,2	0,1	1,4	1,2	17,0	79,4	0,6	0,1	0,1	1,1	0,9	15,2	82,3	0,3
Cajamarca	0,5	0,1	1,2	3,4	18,1	76,7	0,0	0,0	0,2	1,6	2,1	19,6	76,5	0,0	0,5	0,0	1,8	3,1	21,5	73,1	0,0
Cusco	1,4	1,1	1,0	20,1	16,7	59,7	0,2	2,7	0,9	0,4	16,0	17,4	62,1	0,5	2,4	1,3	0,7	17,6	17,4	60,2	0,4
Huancavelica	0,1	0,0	0,5	8,0	3,8	87,0	0,5	0,1	0,0	0,7	5,5	6,4	87,2	0,2	0,0	0,5	0,2	5,8	6,4	87,1	0,0
Huánuco	0,1	0,1	1,5	8,3	21,1	68,5	0,5	0,0	0,3	1,5	7,0	23,2	66,9	1,1	0,1	0,5	2,3	10,2	21,0	64,7	1,2
Ica	0,8	6,8	3,4	0,1	64,5	24,4	0,0	0,6	5,9	4,3	0,2	66,4	22,4	0,1	1,4	4,8	5,1	0,0	67,6	21,1	0,1
Junín	4,0	1,4	1,2	15,9	30,5	46,8	0,2	4,5	1,1	1,2	20,3	27,4	45,6	0,0	4,4	1,8	1,3	17,1	36,0	38,8	0,6
La Libertad	2,6	1,6	3,3	0,6	46,9	44,9	0,1	2,6	2,1	2,9	1,5	45,0	45,8	0,1	2,4	2,3	3,5	0,7	47,1	43,7	0,2
Lambayeque	1,1	0,6	8,2	0,3	50,6	38,6	0,6	1,3	2,5	8,9	0,7	48,6	37,6	0,4	1,2	2,6	8,4	0,4	51,0	35,2	1,2
Lima 2/	14,1	3,2	13,8	2,1	52,2	14,4	0,1	12,3	5,4	15,5	1,3	51,0	14,2	0,4	14,2	5,8	12,9	1,4	51,5	13,7	0,5
Loreto	0,3	0,0	3,6	19,6	29,3	32,6	14,7	0,0	0,1	2,8	20,2	28,4	32,7	15,7	0,5	0,7	2,7	17,5	31,9	30,4	16,2
Madre de Dios	0,1	0,7	2,1	22,3	45,8	26,2	2,9	0,0	1,4	1,1	26,8	48,0	19,9	2,8	0,2	0,6	1,9	21,0	51,6	23,1	1,5
Moquegua	1,9	9,7	1,6	0,5	55,4	30,7	0,2	1,7	9,5	1,8	0,7	56,5	29,5	0,3	1,5	7,7	3,2	0,3	58,0	29,1	0,2
Pasco	0,2	0,8	0,0	47,8	18,0	31,9	1,3	0,4	0,3	0,2	44,2	20,3	31,7	2,8	0,2	1,1	0,1	49,9	19,3	27,1	2,3
Piura	0,4	0,2	4,2	0,6	36,7	57,5	0,5	0,2	0,5	3,4	1,2	38,8	55,6	0,3	0,2	0,3	4,9	0,9	40,8	52,8	0,2
Puno	1,2	0,8	0,3	9,5	27,8	59,6	0,8	1,7	1,0	0,1	7,5	23,6	65,4	0,6	1,5	1,6	0,0	11,1	24,5	60,3	1,0
San Martín	0,1	0,1	0,9	1,1	40,2	56,4	1,2	0,1	0,1	1,3	2,3	40,1	55,3	0,9	0,2	0,0	1,9	1,7	36,2	59,2	0,9
Tacna	3,7	11,1	1,9	0,8	60,5	22,0	0,0	2,5	10,4	2,7	1,2	64,7	18,5	0,0	1,5	11,0	4,0	0,7	67,8	14,9	0,0
Tumbes	0,0	0,0	3,4	0,3	48,0	48,0	0,3	0,2	0,1	4,2	0,6	51,2	43,5	0,1	0,2	0,2	3,9	0,7	49,0	46,0	0,1
Ucayali	0,3	0,0	0,7	22,3	41,3	25,8	9,6	0,0	0,0	0,9	20,2	41,0	25,7	12,1	0,0	0,0	1,0	17,2	43,2	25,8	12,7

Continúa…

4.5. PERÚ: PORCENTAJE DE VIVIENDA POR MATERIAL PREDOMINATE EN LOS PISOS, SEGÚN ÁMBITOS GEOGRÁFICOS, 2004-2009

(% respecto del total de vivienda)

Ámbito geográfico	2007							2008							2009 P/						
	Parquet o madera pulida	Láminas asfálticas, vinílicos o similares	Losetas, terrazos o similares	Madera (entablados)	Cemento	Tierra	Otro material	Parquet o madera pulida	Láminas asfálticas, vinílicos o similares	Losetas, terrazos o similares	Madera (entablados)	Cemento	Tierra	Otro material	Parquet o madera pulida	Láminas asfálticas, vinílicos o similares	Losetas, terrazos o similares	Madera (entablados)	Cemento	Tierra	Otro material
Total	**5,3**	**3,0**	**7,5**	**5,4**	**41,7**	**35,9**	**1,2**	**5,9**	**3,0**	**8,3**	**5,5**	**42,0**	**34,5**	**0,8**	**5,4**	**3,5**	**8,7**	**5,5**	**43,1**	**33,0**	**0,8**
Lima Metropolitana 1/	14,6	5,2	16,6	0,8	52,0	10,0	0,8	15,5	4,9	18,3	0,7	50,9	9,2	0,5	13,9	6,1	17,8	1,1	51,9	8,5	0,7
Resto país	1,4	2,1	3,7	7,3	37,3	46,9	1,3	1,7	2,2	4,0	7,5	38,2	45,4	0,9	1,6	2,4	4,6	7,4	39,2	43,8	0,9
Área de residencia																					
Urbana	7,4	4,1	10,4	4,7	53,1	19,6	0,6	8,0	4,1	11,3	4,8	52,9	18,4	0,4	7,3	4,8	11,8	4,6	53,9	17,2	0,4
Rural	0,0	0,2	0,2	6,9	12,5	77,5	2,7	0,0	0,1	0,2	7,3	12,7	77,7	1,9	0,1	0,1	0,1	7,9	13,5	76,4	1,9
Región natural																					
Costa	9,0	4,1	12,5	0,6	53,9	19,3	0,6	9,5	4,2	13,6	0,7	53,3	18,4	0,4	8,8	5,0	13,8	0,8	54,4	16,7	0,5
Sierra	1,6	2,4	1,7	9,4	25,5	58,9	0,5	2,1	2,2	2,0	9,5	26,4	57,4	0,3	1,9	2,3	2,5	9,2	26,6	57,3	0,2
Selva	0,2	0,4	2,0	14,6	34,7	42,4	5,7	0,2	0,2	3,0	15,3	37,0	40,3	4,0	0,2	0,5	2,9	16,2	39,2	37,2	3,9
Departamento																					
Amazonas	0,0	0,6	1,2	3,9	30,3	63,1	0,9	0,2	0,6	1,4	4,9	31,3	61,3	0,4	0,0	0,0	1,9	4,5	35,5	57,3	0,9
Ancash	0,6	0,6	4,0	0,8	44,2	49,9	0,0	0,5	1,5	5,3	0,9	43,8	47,8	0,1	0,0	1,5	6,3	0,3	43,2	48,5	0,2
Apurímac	0,1	0,4	0,8	3,8	13,9	80,7	0,3	0,7	0,3	1,5	3,2	16,8	77,3	0,1	0,6	0,4	0,1	4,7	18,1	76,1	0,0
Arequipa	5,0	10,0	3,6	0,7	62,4	16,2	2,1	6,9	9,1	4,6	0,3	63,0	15,1	1,0	6,6	9,2	5,5	0,7	63,7	13,5	0,8
Ayacucho	0,1	0,6	1,9	1,2	23,7	72,1	0,3	0,4	0,2	2,2	0,9	24,8	71,1	0,4	0,3	0,5	3,1	1,1	26,4	67,7	1,0
Cajamarca	0,2	0,7	1,8	2,3	23,6	70,7	0,8	0,4	0,7	3,1	2,3	24,6	68,9	0,0	0,2	1,4	2,5	2,6	25,0	67,9	0,4
Cusco	2,4	1,3	2,5	21,1	17,6	54,9	0,2	2,7	1,3	2,1	20,2	17,2	56,4	0,0	2,6	1,8	2,2	21,7	18,0	53,7	0,0
Huancavelica	0,2	1,4	0,5	6,1	9,8	81,8	0,3	0,2	1,0	0,4	4,9	11,9	81,5	0,0	0,1	1,0	0,5	6,5	13,8	77,9	0,0
Huánuco	0,2	0,5	3,2	8,4	26,9	60,3	0,5	0,1	0,5	4,1	8,8	28,7	57,0	0,7	0,3	0,4	4,6	10,0	26,6	57,8	0,3
Ica	1,4	3,5	5,4	0,5	66,0	23,2	0,0	0,7	5,1	3,8	0,6	64,3	25,4	0,0	1,5	3,9	6,1	0,8	70,0	17,6	0,1
Junín	2,5	2,8	2,0	20,1	36,2	35,0	1,4	3,1	1,4	2,7	22,6	38,2	31,4	0,7	1,8	1,5	3,8	19,4	38,7	34,2	0,6
La Libertad	3,1	2,3	6,2	0,6	44,1	43,7	0,0	3,4	2,9	6,2	1,2	47,8	38,1	0,4	4,2	4,6	6,5	0,6	45,7	38,4	0,0
Lambayeque	1,3	2,6	10,7	0,3	48,6	35,9	0,6	0,7	2,9	8,6	0,0	51,5	35,9	0,4	0,5	2,7	10,4	0,2	55,7	29,9	0,7
Lima 2/	13,3	4,9	15,8	1,0	52,6	11,7	0,8	14,2	4,5	17,4	1,0	51,4	11,0	0,5	12,7	5,8	17,1	1,3	52,0	10,6	0,6
Loreto	0,1	0,1	3,4	22,9	26,6	31,4	15,5	0,0	0,1	4,3	27,3	29,1	28,7	10,6	0,1	0,4	4,2	27,5	29,6	27,6	10,6
Madre de Dios	0,5	1,1	2,5	23,6	49,1	21,5	1,6	0,6	2,1	1,6	24,6	51,0	19,5	0,7	0,0	3,2	2,4	21,8	54,9	16,9	0,8
Moquegua	0,9	11,3	0,7	0,6	50,9	35,6	0,0	1,1	13,3	1,1	0,2	55,6	28,8	0,0	1,2	13,3	0,7	0,0	59,4	25,4	0,0
Pasco	0,5	2,0	0,4	58,2	18,3	18,7	1,9	0,7	1,7	0,0	57,5	18,2	20,2	1,8	0,7	2,1	1,1	55,4	18,1	21,3	1,3
Piura	0,3	0,3	5,4	0,6	40,5	52,5	0,4	0,4	0,7	5,5	0,8	38,4	53,8	0,5	0,9	0,5	7,0	1,0	42,3	48,0	0,3
Puno	1,1	0,9	0,4	9,9	23,0	64,1	0,5	1,8	2,0	0,4	10,9	23,7	60,9	0,4	2,1	1,6	0,4	10,7	23,6	61,4	0,2
San Martín	0,3	0,9	1,5	2,8	41,4	51,4	1,6	0,3	0,1	3,2	1,9	42,6	50,6	1,4	0,5	0,3	2,6	1,8	47,7	45,7	1,3
Tacna	4,6	9,8	4,0	0,8	62,1	18,7	0,0	4,9	12,8	3,5	0,9	60,9	17,0	0,0	6,1	9,2	5,8	1,1	59,8	18,0	0,0
Tumbes	0,5	0,5	5,7	1,0	55,7	36,6	0,0	0,5	0,0	6,9	0,8	55,0	36,8	0,0	0,2	0,0	7,9	0,6	60,4	30,9	0,0
Ucayali	0,1	0,3	2,9	24,4	32,2	31,6	8,4	0,1	0,0	3,5	24,8	34,3	29,6	7,8	0,0	0,0	5,0	24,5	38,2	25,7	6,5

Nota : Las actuales estimaciones de los indicadores provenientes de la Encuesta Nacional de Hogares ENAHO, se ajustaron a las nuevas proyecciones de población a partir del Censo de Población del 2007.

1/ Comprende: Provincia de Lima y Provincia Constitucional del Callao.

2/ Incluye Provincia Constitucional del Callao.

Fuente: INEI .- Encuesta Nacional de Hogares (ENAHO): 2004-2009.

4.6 PERÚ: PORCENTAJE DE HOGARES POR TIPO DE ABASTECI,MIENTO DE AGUA, SEGÚN ÁMBITOS GEOGRÁFICOS, 2004-2009

(% respecto del total de hogares)

Ámbito geográfico	2004							2005							2006						
	Red pública, dentro de la vivienda	Red pública, fuera de la vivienda pero dentro del edificio	Pilón de uso público	Camión - cisterna u otro similar	Pozo	Río, acequia, manantial o similar	Otra	Red pública, dentro de la vivienda	Red pública, fuera de la vivienda pero dentro del edificio	Pilón de uso público	Camión - cisterna u otro similar	Pozo	Río, acequia, manantial o similar	Otra	Red pública, dentro de la vivienda	Red pública, fuera de la vivienda pero dentro del edificio	Pilón de uso público	Camión - cisterna u otro similar	Pozo	Río, acequia, manantial o similar	Otra
Total	**62,5**	**4,3**	**3,4**	**3,6**	**5,1**	**16,9**	**4,3**	**62,6**	**4,8**	**2,9**	**3,3**	**5,0**	**17,2**	**4,1**	**64,3**	**4,6**	**3,2**	**3,2**	**4,5**	**16,5**	**3,7**
Lima Metropolitana 1/	82,5	2,8	2,9	8,4	0,8	0,0	2,7	83,3	2,4	3,3	7,6	0,6	0,0	2,8	82,8	1,7	3,9	7,5	1,2	0,0	3,0
Resto país	54,1	4,9	3,7	1,5	7,0	23,9	4,9	53,7	5,8	2,8	1,5	6,9	24,6	4,7	56,3	5,8	2,9	1,3	6,0	23,8	4,0
Área de residencia																					
Urbana	75,5	5,9	3,1	4,8	2,9	2,7	5,0	76,3	6,4	2,7	4,4	2,7	2,4	5,0	77,3	6,0	3,0	4,2	2,6	2,6	4,4
Rural	31,8	0,5	4,2	0,6	10,3	50,1	2,6	29,1	0,8	3,5	0,6	10,7	53,2	2,1	31,6	0,9	3,7	0,7	9,4	51,9	1,9
Región natural																					
Costa	76,7	2,0	3,1	6,1	3,2	3,6	5,3	77,8	1,9	3,0	5,7	3,2	3,1	5,3	79,1	1,5	3,4	5,5	3,4	2,5	4,7
Sierra	47,3	8,1	4,1	0,5	5,6	31,8	2,6	45,7	9,6	2,9	0,6	5,7	33,2	2,2	49,0	9,4	3,2	0,4	4,4	31,7	1,8
Selva	44,9	2,9	2,6	1,3	12,4	31,1	4,8	44,7	3,5	2,6	0,9	11,1	32,9	4,4	43,2	3,9	2,0	1,0	9,9	35,1	5,0
Departamento																					
Amazonas	52,9	0,6	2,2	0,0	4,7	34,3	5,3	48,0	1,0	1,0	0,0	5,2	40,2	4,5	39,9	2,8	0,9	0,1	3,3	50,5	2,5
Ancash	77,5	2,3	0,2	0,0	2,8	11,2	6,0	69,6	0,5	1,4	0,0	2,8	21,9	3,7	70,3	1,1	0,3	0,0	0,8	23,5	3,9
Apurímac	47,1	3,6	2,3	0,0	0,0	44,6	2,5	42,6	5,2	0,9	0,5	0,2	48,6	2,0	58,0	2,5	1,0	0,0	0,0	37,9	0,5
Arequipa	71,0	8,0	4,3	4,2	0,5	10,1	1,8	69,0	12,4	2,7	4,4	0,2	9,1	2,2	72,1	11,8	3,3	2,9	0,7	8,2	1,0
Ayacucho	37,5	5,5	3,2	0,0	0,1	49,3	4,4	49,9	6,6	3,8	0,0	0,0	37,9	1,8	44,6	7,1	4,1	0,0	0,0	41,9	2,3
Cajamarca	59,7	2,0	1,1	0,0	6,8	28,3	2,0	53,5	1,2	0,4	0,0	3,6	39,7	1,6	53,2	2,9	0,9	0,3	4,9	35,9	1,9
Cusco	42,3	21,7	2,3	0,0	0,3	31,3	2,2	38,3	26,5	2,0	0,1	0,1	32,1	0,9	44,8	26,7	1,7	0,0	0,5	24,7	1,6
Huancavelica	28,2	1,8	8,6	0,0	0,0	60,1	1,3	30,9	2,4	8,3	0,0	0,2	57,6	0,7	29,2	2,1	6,8	0,0	0,2	60,7	1,1
Huánuco	29,5	2,8	7,0	0,0	2,5	54,7	3,4	23,3	6,3	5,9	0,0	2,5	59,0	3,1	29,7	2,6	8,7	0,0	2,8	52,9	3,3
Ica	81,3	0,1	2,1	2,0	2,9	4,1	7,5	81,0	0,9	0,9	1,2	3,0	3,0	10,1	83,9	1,1	1,6	2,1	1,5	2,7	7,1
Junín	52,0	10,3	3,8	0,0	0,9	28,7	4,2	52,1	13,2	4,6	0,0	1,2	25,7	3,3	54,2	13,2	4,2	0,0	0,9	25,7	1,7
La Libertad	65,2	0,6	2,1	2,0	7,6	16,2	6,3	66,3	0,8	1,5	1,0	8,2	15,8	6,6	71,8	0,8	1,1	0,3	7,6	13,5	4,7
Lambayeque	63,5	0,7	7,8	0,6	7,8	12,1	7,6	65,5	1,1	5,4	2,2	7,0	11,7	7,2	69,4	1,0	4,1	1,6	6,4	9,2	8,3
Lima 2/	80,1	2,7	3,2	7,9	1,4	2,1	2,7	80,7	2,3	3,3	7,3	1,3	2,2	2,8	80,4	1,6	3,8	7,0	2,1	2,2	3,0
Loreto	33,3	0,1	3,2	0,9	27,9	27,9	6,7	33,5	0,1	2,8	0,0	25,6	32,9	5,1	36,6	0,0	2,2	0,2	21,5	30,9	8,7
Madre de Dios	46,2	9,3	0,8	0,1	23,3	18,3	2,1	42,8	16,4	0,2	0,0	25,2	12,7	2,5	40,5	11,0	0,2	0,0	32,7	14,0	1,8
Moquegua	81,6	1,6	2,4	0,1	0,0	11,0	3,2	81,5	3,6	3,0	0,0	0,7	6,4	4,7	84,3	2,2	2,2	0,2	0,2	7,0	3,9
Pasco	33,2	5,1	7,0	0,4	2,3	46,9	5,2	40,6	4,8	7,8	0,3	0,9	39,7	5,8	29,7	5,2	4,5	0,6	1,6	54,8	3,6
Piura	53,8	0,0	8,0	6,9	4,1	14,0	13,1	54,8	0,1	4,9	6,5	5,7	14,6	13,4	58,6	0,0	6,9	7,1	5,4	12,6	9,4
Puno	27,3	12,9	2,9	0,0	28,8	26,0	2,0	29,7	12,2	1,5	0,1	31,7	22,7	2,0	36,4	12,5	2,0	0,7	22,9	23,9	1,8
San Martín	63,1	1,4	0,4	0,2	7,8	24,3	2,8	68,4	1,6	0,4	0,0	8,0	17,1	4,6	63,5	1,4	0,9	0,0	7,5	22,9	3,8
Tacna	85,2	6,1	0,6	0,6	3,0	3,8	0,8	85,3	5,3	0,3	0,5	3,1	4,9	0,7	82,6	8,0	0,5	1,9	2,8	3,9	0,3
Tumbes	58,9	0,6	1,4	3,9	2,0	13,5	19,7	63,2	0,4	0,9	3,1	0,7	13,1	18,6	66,6	0,0	0,6	1,5	1,0	15,8	14,5
Ucayali	46,4	1,8	1,9	9,6	19,6	13,8	7,0	51,8	0,4	1,0	7,1	15,1	14,0	10,6	52,8	2,0	1,2	7,7	13,0	13,0	10,3

Continúa..

4.6 PERÚ: PORCENTAJE DE HOGARES POR TIPO DE ABASTECI,MIENTO DE AGUA, SEGÚN ÁMBITOS GEOGRÁFICOS, 2004-2009

(% respecto del total de hogares)

Conclusión.

Ámbito geográfico	2007							2008							2009 P/						
	Red pública, dentro de la vivienda	Red pública, fuera de la vivienda pero dentro del edificio	Pilón de uso público	Camión - cisterna u otro similar	Pozo	Río, acequia, manantial o similar	Otra	Red pública, dentro de la vivienda	Red pública, fuera de la vivienda pero dentro del edificio	Pilón de uso público	Camión - cisterna u otro similar	Pozo	Río, acequia, manantial o similar	Otra	Red pública, dentro de la vivienda	Red pública, fuera de la vivienda pero dentro del edificio	Pilón de uso público	Camión - cisterna u otro similar	Pozo	Río, acequia, manantial o similar	Otra
Total	**63,3**	**6,7**	**2,5**	**3,8**	**4,2**	**15,4**	**4,2**	**63,5**	**7,3**	**2,4**	**3,1**	**3,7**	**15,4**	**4,7**	**65,8**	**6,8**	**2,1**	**2,7**	**3,9**	**14,7**	**4,1**
Lima Metropolitana 1/	79,7	5,8	3,0	8,5	0,8	0,1	2,2	81,2	5,4	2,8	6,7	0,7	0,3	3,0	83,2	4,5	2,9	5,9	0,9	0,2	2,3
Resto país	56,1	7,1	2,2	1,7	5,6	22,0	5,1	55,5	8,1	2,2	1,6	5,1	22,1	5,4	57,9	7,8	1,7	1,3	5,2	21,2	4,8
Área de residencia																					
Urbana	75,4	8,8	2,5	4,8	2,3	1,6	4,6	75,8	9,0	2,4	3,9	1,9	2,0	5,1	77,7	8,4	2,1	3,4	2,0	2,0	4,4
Rural	31,1	1,3	2,3	1,0	9,2	51,9	3,2	29,1	2,6	2,3	1,0	8,7	52,8	3,6	32,0	2,4	2,0	0,9	9,3	50,4	2,9
Región natural																					
Costa	77,7	4,1	2,8	6,1	2,6	2,0	4,6	78,8	3,8	2,9	5,0	2,5	2,3	4,7	80,5	3,3	2,6	4,5	2,8	2,2	4,2
Sierra	47,0	11,1	2,2	1,0	4,8	31,1	2,8	47,7	11,9	1,8	0,9	4,2	30,2	3,3	48,6	12,2	1,5	0,6	4,3	30,0	2,8
Selva	44,6	6,0	1,8	1,3	9,1	30,7	6,6	38,1	10,0	1,4	1,2	7,6	32,8	8,8	46,1	7,8	1,8	0,7	7,9	28,9	6,7
Departamento																					
Amazonas	45,3	6,0	0,1	0,0	2,6	43,5	2,5	41,9	5,2	0,1	0,0	4,9	45,8	2,1	35,3	5,9	0,6	0,0	4,1	52,4	1,6
Ancash	66,3	4,0	0,7	0,3	2,5	21,9	4,3	71,9	2,3	0,9	0,1	4,4	16,5	3,9	72,0	2,8	1,1	0,1	2,2	18,4	3,2
Apurímac	44,3	2,9	0,1	0,0	0,1	51,2	1,4	46,0	8,6	0,3	0,0	0,1	43,7	1,3	63,6	12,2	0,4	0,0	0,0	19,9	4,0
Arequipa	65,6	15,0	3,4	6,2	1,0	7,7	1,0	69,8	12,5	4,3	5,2	0,5	6,0	1,7	69,8	12,9	3,7	4,3	0,4	7,3	1,6
Ayacucho	51,3	10,5	2,6	0,0	0,1	32,6	2,9	60,4	8,6	2,2	0,0	0,1	24,6	4,1	63,5	8,8	3,7	0,3	0,5	20,3	2,9
Cajamarca	56,2	2,9	1,4	0,0	3,1	32,8	3,7	55,8	5,4	0,6	0,0	0,8	33,1	4,3	53,9	5,6	1,5	0,0	1,0	35,6	2,5
Cusco	49,7	24,6	1,1	0,0	0,1	21,2	3,3	46,5	26,7	1,0	0,0	0,0	23,5	2,3	51,2	22,7	0,8	0,0	0,5	23,0	1,8
Huancavelica	23,5	6,5	3,2	0,0	0,0	64,4	2,3	29,6	5,3	5,8	0,0	0,0	58,7	0,7	28,7	7,4	2,5	0,0	0,7	59,4	1,3
Huánuco	29,0	4,6	2,8	0,3	3,9	56,4	2,9	29,7	4,5	0,8	0,4	2,6	59,2	2,8	34,2	4,5	1,5	0,4	3,2	52,6	3,5
Ica	78,3	1,1	1,7	1,7	2,6	1,4	13,3	78,8	1,5	2,0	2,8	2,5	1,3	11,1	81,0	1,9	1,6	2,0	1,9	1,2	10,4
Junín	52,6	14,1	2,3	0,0	3,2	24,7	3,0	52,2	17,4	0,9	0,0	3,3	22,5	3,7	59,5	16,5	0,6	0,0	2,5	18,8	2,0
La Libertad	68,5	1,0	1,9	1,8	6,2	15,4	5,3	63,6	0,8	2,9	1,8	7,8	17,9	5,3	68,3	0,6	0,7	2,4	6,0	16,0	6,0
Lambayeque	69,6	2,4	6,1	0,8	8,0	5,3	7,9	76,5	1,5	4,4	1,3	6,1	4,8	5,4	76,4	1,4	5,9	0,4	6,0	5,1	4,8
Lima 2/	78,4	5,7	2,9	8,0	1,3	1,2	2,6	79,2	5,2	2,9	6,4	1,4	1,7	3,2	80,8	4,5	2,6	5,6	2,0	2,0	2,3
Loreto	33,3	0,4	3,4	1,5	16,6	32,9	11,9	34,6	0,3	2,9	2,9	14,1	31,8	13,3	43,1	0,6	4,2	1,6	15,1	24,6	10,7
Madre de Dios	49,2	8,1	3,4	0,0	22,5	15,5	1,3	51,3	9,6	1,6	0,1	13,9	22,2	1,3	61,4	12,2	2,7	0,4	5,4	16,2	1,7
Moquegua	82,6	0,0	5,1	1,0	0,4	7,7	3,1	84,4	0,0	1,6	0,5	0,0	9,0	4,5	89,9	1,0	1,3	0,1	0,0	4,4	3,3
Pasco	31,6	15,0	2,9	0,0	0,1	45,4	4,9	24,3	17,0	0,9	0,0	0,1	53,0	4,8	28,5	19,5	2,0	0,1	0,2	46,7	3,1
Piura	68,8	0,2	1,2	4,3	1,7	15,9	8,0	70,2	0,1	2,8	2,1	0,9	15,5	8,3	70,0	0,0	0,6	2,4	1,7	16,1	9,3
Puno	34,1	13,8	1,9	2,2	26,5	18,9	2,6	28,2	17,0	0,9	2,2	23,4	24,2	4,1	22,8	18,9	0,7	0,9	23,8	28,9	4,1
San Martín	62,2	6,1	2,1	0,1	8,7	16,5	4,2	49,2	22,4	2,4	0,0	6,7	15,8	3,5	56,7	14,4	2,2	0,7	7,5	14,6	3,9
Tacna	73,2	7,1	8,6	2,7	2,4	5,5	0,6	72,8	6,8	8,0	3,2	2,4	4,4	2,4	73,9	6,5	7,5	3,1	2,4	4,7	1,8
Tumbes	64,2	2,8	2,1	9,6	0,4	2,8	18,1	67,9	0,7	1,1	10,5	0,5	3,1	16,2	74,2	0,1	0,0	6,1	0,1	2,1	17,3
Ucayali	45,7	2,3	0,4	7,6	9,4	18,4	16,3	29,6	1,5	0,1	4,5	8,3	20,6	35,5	47,1	0,7	0,5	1,8	9,9	16,0	24,1

Nota : Las actuales estimaciones de los indicadores provenientes de la Encuesta Nacional de Hogares ENAHO, se ajustaron a las nuevas proyecciones de población a partir del Censo de Población del 2007.

1/ Comprende: Provincia de Lima y Provincia Constitucional del Callao.

2/ Incluye Provincia Constitucional del Callao.

Fuente: INEI .- Encuesta Nacional de Hogares (ENAHO): 2007-2009.

4.7 PERU: PORCENTAJE DE HOGARES POR TIPO DE SERVICIO HIGIÉNICO, SEGÚN ÁMBITOS GEOGRÁFICOS, 2004-2009

(% respecto del total de hogares)

Ámbito geográfico	2004						2005						2006					
	Red pública, dentro de la vivienda	Red pública, fuera de la vivienda pero dentro del edificio	Pozo séptico	Pozo ciego o negro/letrina	Río, acequia o canal	No tiene	Red pública, dentro de la vivienda	Red pública, fuera de la vivienda pero dentro del edificio	Pozo séptico	Pozo ciego o negro/letrina	Río, acequia o canal	No tiene	Red pública, dentro de la vivienda	Red pública, fuera de la vivienda pero dentro del edificio	Pozo séptico	Pozo ciego o negro/letrina	Río, acequia o canal	No tiene
Total	**50,2**	**4,0**	**10,4**	**14,7**	**1,3**	**19,4**	**51,1**	**4,4**	**13,3**	**10,9**	**1,4**	**19,0**	**52,8**	**4,2**	**14,7**	**9,7**	**1,8**	**16,7**
Lima Metropolitana 1/	81,3	2,8	8,0	4,5	0,4	2,9	81,6	2,7	7,7	5,3	0,5	2,1	83,0	2,0	6,0	6,8	0,6	1,7
Resto país	37,1	4,5	11,4	18,9	1,7	26,3	38,0	5,1	15,6	13,3	1,8	26,2	39,6	5,2	18,5	11,0	2,4	23,3
Área de residencia																		
Urbana	69,2	5,6	7,7	8,7	1,0	7,8	69,6	6,1	9,1	7,3	1,1	6,9	71,5	5,7	9,3	6,0	1,5	5,9
Rural	5,6	0,3	16,7	28,7	2,1	46,7	5,9	0,3	23,5	19,8	2,3	48,3	5,5	0,5	28,3	19,2	2,6	43,9
Región natural																		
Costa	71,3	2,1	8,7	9,1	0,9	7,9	72,6	2,1	9,3	8,5	0,9	6,7	74,3	1,7	9,0	8,3	1,0	5,8
Sierra	26,4	7,4	11,1	17,1	1,1	36,8	26,7	8,5	15,7	10,7	1,1	37,3	28,7	8,3	17,8	10,8	1,6	32,7
Selva	28,1	2,5	15,7	31,7	3,7	18,3	27,0	2,7	23,6	21,9	4,8	19,9	27,2	3,7	31,3	12,9	6,1	18,8
Departamento																		
Amazonas	29,8	0,6	25,1	17,1	5,3	22,0	31,1	1,3	35,1	7,1	5,6	19,8	27,2	3,0	35,1	7,8	10,4	16,6
Ancash	44,3	2,0	6,6	16,6	0,5	29,9	46,4	0,8	8,2	14,6	0,2	29,8	46,8	0,7	9,6	14,1	0,5	28,3
Apurímac	19,1	3,4	12,3	23,1	0,0	42,3	26,1	3,4	28,5	5,7	0,0	36,2	25,6	1,9	26,0	15,6	0,4	30,5
Arequipa	61,9	7,0	9,9	11,4	0,7	9,2	58,3	11,1	11,9	9,5	0,2	9,0	61,1	11,1	12,9	8,9	0,1	6,0
Ayacucho	15,7	4,3	13,4	21,6	0,4	44,6	18,0	4,9	21,0	10,7	0,6	44,9	20,6	5,6	25,7	9,6	1,2	37,3
Cajamarca	27,5	2,0	22,8	23,0	0,2	24,5	27,4	1,4	31,6	9,6	0,8	29,2	27,9	3,1	37,5	5,2	0,5	25,7
Cusco	23,0	19,8	2,5	18,1	2,2	34,5	22,3	22,2	3,4	16,1	0,4	35,6	24,0	23,2	5,1	16,6	1,5	29,7
Huancavelica	9,6	1,1	4,9	16,2	0,3	67,9	8,1	1,6	3,1	14,5	0,7	72,1	13,6	1,9	6,0	11,3	1,0	66,3
Huánuco	18,8	2,8	18,5	7,9	4,7	47,2	19,3	6,0	19,5	4,8	4,8	45,5	23,1	2,3	20,9	7,0	4,4	42,2
Ica	56,1	0,5	4,0	22,3	0,9	16,0	57,4	1,0	15,9	8,3	0,6	16,8	61,5	0,8	18,4	6,6	1,3	11,5
Junín	32,1	9,7	12,7	17,0	3,6	25,0	30,8	10,7	22,2	8,0	4,1	24,1	33,5	11,4	26,7	4,7	4,5	19,2
La Libertad	53,2	0,8	5,4	18,4	0,8	21,3	55,1	0,9	7,6	16,3	1,3	18,9	57,1	0,6	5,6	17,3	1,2	18,2
Lambayeque	57,6	0,8	5,5	21,5	2,4	12,1	61,5	1,6	6,6	17,4	1,3	11,6	61,6	1,3	11,4	12,0	0,5	13,2
Lima 2/	77,6	2,6	8,7	5,0	0,9	5,2	78,1	2,6	8,2	6,0	1,1	4,1	79,4	1,9	6,6	7,6	1,6	3,0
Loreto	38,2	0,4	0,3	40,2	3,9	17,0	39,3	0,3	8,8	21,6	7,0	23,1	37,9	0,4	19,4	13,6	8,2	20,6
Madre de Dios	29,7	8,4	7,5	35,8	3,0	15,6	25,1	13,1	11,4	33,1	2,9	14,5	32,0	10,1	3,9	39,0	1,1	13,9
Moquegua	57,5	1,8	12,3	12,1	0,3	16,0	56,8	3,6	14,9	6,5	0,6	17,6	63,5	2,2	14,8	6,4	0,1	13,0
Pasco	20,4	5,5	7,6	11,1	5,7	49,6	25,0	3,7	12,4	6,1	6,3	46,6	22,2	6,2	15,5	4,5	5,9	45,6
Piura	45,1	0,2	13,7	9,2	0,5	31,3	47,0	0,2	14,3	9,3	0,9	28,3	50,2	0,0	16,8	6,7	0,6	25,6
Puno	15,5	11,5	17,1	21,7	0,3	33,9	16,0	11,2	21,0	16,3	0,2	35,3	19,8	10,5	20,5	16,0	0,8	32,5
San Martín	24,7	1,4	31,8	30,7	1,1	10,2	26,1	1,3	38,5	24,0	0,8	9,3	26,8	1,6	49,2	9,8	1,4	11,1
Tacna	75,6	6,5	4,6	7,0	0,0	6,3	80,0	4,9	2,8	7,0	0,1	5,2	77,7	7,3	4,6	5,7	0,0	4,7
Tumbes	49,5	0,6	8,0	30,8	0,0	11,2	50,5	0,4	16,8	18,7	0,4	13,2	50,5	0,0	21,4	11,4	0,9	15,8
Ucayali	32,1	1,8	6,5	45,4	1,6	12,6	27,3	0,5	11,3	40,1	4,4	16,3	25,1	2,3	37,9	9,3	7,1	18,4

Nota : Las actuales estimaciones de los indicadores provenientes de la Encuesta Nacional de Hogares ENAHO, se ajustaron a las nuevas proyecciones de población a partir del Censo de Población del 2007.
1/ Comprende: Provincia de Lima y Provincia Constitucional del Callao.
2/ Incluye Provincia Constitucional del Callao.
Fuente: INEI .- Encuesta Nacional de Hogares (ENAHO): 2002-2008.

4.7 PERU: PORCENTAJE DE HOGARES POR TIPO DE SERVICIO HIGIÉNICO, SEGÚN ÁMBITOS GEOGRÁFICOS, 2004-2009
(% respecto del total de hogares)

Ámbito geográfico	2007						2008						2009 P/					
	Red pública, dentro de la vivienda	Red pública, fuera de la vivienda pero dentro del edificio	Pozo séptico	Pozo ciego o negro/letrina	Río, acequia o canal	No tiene	Red pública, dentro de la vivienda	Red pública, fuera de la vivienda pero dentro del edificio	Pozo séptico	Pozo ciego o negro/letrina	Río, acequia o canal	No tiene	Red pública, dentro de la vivienda	Red pública, fuera de la vivienda pero dentro del edificio	Pozo séptico	Pozo ciego o negro/letrina	Río, acequia o canal	No tiene
Total	**52,7**	**6,1**	**11,4**	**12,4**	**1,4**	**16,0**	**54,7**	**6,2**	**11,9**	**11,3**	**1,6**	**14,3**	**56,5**	**6,3**	**11,8**	**11,2**	**1,8**	**12,5**
Lima Metropolitana 1/	79,4	5,5	5,6	7,6	0,1	1,7	82,0	5,2	4,4	6,5	0,1	1,8	83,8	4,9	3,4	6,1	0,4	1,5
Resto país	41,0	6,4	13,9	14,5	2,0	22,2	42,5	6,7	15,2	13,4	2,2	20,0	44,2	6,9	15,6	13,5	2,4	17,5
Área de residencia																		
Urbana	70,0	8,2	6,2	8,2	1,3	6,2	71,7	8,1	5,6	6,9	1,4	6,2	73,5	8,1	4,9	6,5	1,6	5,3
Rural	6,9	0,8	25,1	23,7	1,8	41,8	7,2	0,8	29,3	23,4	2,0	37,2	8,5	1,0	31,3	24,3	2,2	32,7
Región natural																		
Costa	72,5	4,0	6,0	11,0	0,6	5,9	74,8	3,6	6,1	8,9	0,5	6,1	76,6	3,5	5,4	8,3	0,8	5,3
Sierra	30,0	10,0	16,0	12,7	0,9	30,4	31,1	10,6	19,2	12,5	1,2	25,5	32,2	11,1	20,0	13,9	1,3	21,5
Selva	27,8	5,1	22,4	17,9	6,6	20,3	30,2	5,5	17,4	18,7	7,9	20,4	32,3	5,6	18,0	16,4	7,6	20,1
Departamento																		
Amazonas	28,0	6,3	31,9	13,0	3,8	17,1	33,2	4,6	32,7	13,3	3,0	13,3	36,2	5,2	34,6	8,0	3,4	12,5
Ancash	51,4	3,6	10,0	8,9	0,8	25,3	57,0	1,7	9,1	12,0	0,2	19,9	58,9	2,3	9,2	12,1	0,4	17,1
Apurímac	24,4	2,3	17,1	25,5	0,7	30,1	22,5	7,1	11,6	40,3	1,0	17,6	24,1	10,0	15,1	29,0	0,8	21,0
Arequipa	59,6	12,3	6,5	10,5	0,1	10,9	63,2	11,2	8,5	7,8	0,8	8,5	64,4	11,6	4,7	10,4	0,3	8,7
Ayacucho	26,5	9,9	23,7	7,8	0,9	31,1	29,9	7,8	30,5	5,7	0,9	25,2	35,4	7,4	23,8	12,9	0,3	20,3
Cajamarca	28,5	2,8	33,1	14,9	0,1	20,5	29,3	4,7	38,8	8,9	1,5	16,9	29,0	5,4	43,0	7,0	1,8	13,8
Cusco	28,2	22,0	4,9	17,3	1,1	26,5	29,1	22,6	8,4	13,9	1,6	24,5	33,3	19,9	6,5	20,5	1,1	18,8
Huancavelica	12,3	6,2	17,0	9,4	1,1	54,0	16,3	4,1	25,0	10,1	0,2	44,5	15,6	7,0	31,1	7,0	0,7	38,6
Huánuco	26,7	5,5	22,7	10,5	2,5	32,0	32,9	4,7	27,1	11,1	2,4	21,6	32,1	5,6	28,5	12,7	1,6	19,5
Ica	63,1	1,5	10,4	12,8	0,1	12,1	62,7	1,3	8,3	13,9	0,4	13,4	66,5	1,9	13,5	7,9	0,5	9,8
Junín	38,6	12,4	16,1	10,6	2,4	19,9	37,2	15,8	16,6	10,0	2,5	17,9	38,6	14,4	17,8	10,3	3,7	15,0
La Libertad	60,8	1,0	5,3	16,5	0,5	15,8	59,5	1,0	5,9	18,2	1,5	13,9	62,6	0,5	5,5	18,7	1,5	11,3
Lambayeque	61,7	2,2	7,6	13,9	0,4	14,3	64,0	1,3	13,9	8,4	0,1	12,3	68,0	1,5	13,1	7,4	0,1	9,9
Lima 2/	76,9	5,4	5,5	7,9	0,9	3,3	79,5	5,0	4,5	6,8	0,7	3,5	81,2	4,8	3,3	6,5	1,3	2,9
Loreto	30,5	0,3	7,9	17,8	17,1	26,4	30,7	0,3	6,6	13,4	19,0	30,0	32,6	0,4	7,9	11,5	19,5	28,2
Madre de Dios	23,9	7,7	3,6	51,4	0,4	13,0	25,0	9,3	4,5	50,1	0,4	10,7	27,1	10,2	2,9	46,5	1,2	12,1
Moquegua	66,4	0,0	4,1	12,6	1,0	16,0	69,3	0,0	4,9	14,3	0,1	11,3	72,5	0,8	8,1	8,3	0,1	10,1
Pasco	25,7	13,3	8,8	3,4	8,7	40,2	19,2	18,0	9,2	2,5	12,2	39,0	24,3	17,6	9,9	4,8	10,1	33,4
Piura	46,2	0,2	8,9	23,2	0,1	21,4	48,6	0,0	12,6	15,1	0,0	23,7	49,0	0,0	10,9	18,4	0,2	21,5
Puno	19,5	12,8	19,8	15,9	0,1	32,0	17,9	15,4	22,7	14,7	0,1	29,1	17,5	18,7	24,6	14,2	0,0	25,0
San Martín	31,9	3,8	40,4	14,5	0,6	8,9	35,9	5,0	24,0	26,5	1,3	7,3	35,7	5,0	29,1	20,4	1,6	8,2
Tacna	69,7	7,2	5,0	7,6	0,2	10,3	70,5	6,9	5,1	9,5	0,1	7,8	72,0	6,1	5,5	8,4	0,0	8,1
Tumbes	48,3	2,6	7,4	17,9	1,0	22,7	54,2	0,6	7,1	16,4	0,1	21,7	57,0	0,1	6,8	17,8	0,1	18,2
Ucayali	20,0	2,0	16,2	18,4	7,2	36,2	23,1	1,2	2,4	17,0	8,6	47,6	26,0	1,2	4,1	12,6	8,4	47,7

Nota : Las actuales estimaciones de los indicadores provenientes de la Encuesta Nacional de Hogares ENAHO, se ajustaron a las nuevas proyecciones de población a partir del Censo de Población del 2007.

1/ Comprende: Provincia de Lima y Provincia Constitucional del Callao.

2/ Incluye Provincia Constitucional del Callao.

Fuente: INEI .- Encuesta Nacional de Hogares (ENAHO): 2002-2008.

4.8 PERÚ: PORCENTAJE DE VIVIENDAS PARTICULARES, SEGÚN TIPO DE ALUMBRADO, POR DEPARTAMENTO, 2004

Departamento	Electricidad	Kerosene (mechero/lamparín)	Vela	Otro 1/	No utiliza
Total	**75,7**	**18,8**	**10,3**	**1,1**	**0,2**
Amazonas	51,9	40,5	18,3	1,4	1,6
Ancash	68,9	17,0	25,4	0,5	0,2
Apurímac	61,7	33,4	10,3	0,2	0,2
Arequipa	85,8	5,6	10,5	1,2	0,1
Ayacucho	47,3	25,7	35,0	1,0	0,1
Cajamarca	32,8	61,9	14,5	0,5	0,0
Cusco	68,3	26,5	14,4	1,6	0,1
Huancavelica	54,1	29,8	30,6	0,3	0,2
Huánuco	37,4	49,2	27,1	2,4	0,5
Ica	89,2	4,9	6,8	0,9	0,0
Junín	76,7	13,4	13,9	0,7	1,0
La Libertad	73,7	22,1	10,8	0,6	0,4
Lambayeque	80,4	16,9	6,9	0,8	0,0
Lima 2/	96,6	0,9	2,7	0,4	0,0
Loreto	59,7	46,8	0,4	4,1	0,0
Madre de Dios	76,4	11,4	14,0	8,1	0,0
Moquegua	80,9	17,5	6,3	0,7	0,7
Pasco	65,4	23,8	12,2	3,2	0,4
Piura	62,8	37,0	2,5	1,4	0,3
Puno	55,7	33,9	30,3	2,4	0,1
San Martín	63,1	35,0	5,3	1,3	0,2
Tacna	94,5	3,3	3,6	0,3	0,0
Tumbes	91,9	9,0	2,5	0,1	0,1
Ucayali	67,7	18,7	3,0	10,0	1,2

Nota : Las actuales estimaciones de los indicadores provenientes de la Encuesta Nacional de Hogares ENAHO, se ajustaron a las nuevas proyecciones de población a partir del Censo de Población del 2007.

1/ Incluye Petróleo/gas (lámpara), generador y otros.

2/ Incluye Provincia Constitucional del Callao.

Fuente: INEI .- Encuesta Nacional de Hogares (ENAHO): 2009.

4.8 PERÚ: PORCENTAJE DE VIVIENDAS PARTICULARES, SEGÚN TIPO DE ALUMBRADO, POR DEPARTAMENTO, 2009

Departamento	Electricidad	Kerosene (mechero/lamparín)	Vela	Otro 1/	No utiliza
Total	**86,4**	**6,2**	**9,6**	**1,9**	**0,4**
Amazonas	63,3	15,7	20,5	2,3	3,4
Ancash	89,4	2,4	12,2	0,0	0,1
Apurímac	79,7	12,3	11,4	1,3	1,4
Arequipa	93,1	1,0	6,9	1,1	0,2
Ayacucho	74,2	3,2	29,2	1,2	0,2
Cajamarca	51,6	19,5	43,4	2,7	0,6
Cusco	82,1	9,8	14,4	2,6	0,3
Huancavelica	72,5	6,7	25,4	1,1	0,1
Huánuco	62,4	15,0	26,5	6,2	0,9
Ica	95,6	1,1	3,8	0,3	0,0
Junín	87,0	5,4	10,2	2,8	0,3
La Libertad	84,5	6,9	8,5	0,8	1,1
Lambayeque	90,0	6,5	5,3	1,0	0,2
Lima 2/	98,8	0,2	1,2	0,1	0,1
Loreto	68,7	25,5	4,0	14,9	1,2
Madre de Dios	87,0	2,3	6,9	8,6	0,3
Moquegua	92,3	3,7	9,8	0,2	0,1
Pasco	84,5	4,5	6,8	5,8	1,2
Piura	81,1	14,1	5,7	0,8	0,8
Puno	78,4	10,9	20,2	4,4	0,0
San Martín	74,5	18,4	12,5	2,4	0,6
Tacna	93,6	1,5	6,4	0,9	0,0
Tumbes	93,3	2,7	3,1	1,4	0,1
Ucayali	77,3	1,2	2,8	19,9	1,6

Nota : Las actuales estimaciones de los indicadores provenientes de la Encuesta Nacional de Hogares ENAHO, se ajustaron a las nuevas proyecciones de población a partir del Censo de Población del 2007.

1/ Incluye Petróleo/gas (lámpara), generador y otros.

2/ Incluye Provincia Constitucional del Callao.

Fuente: INEI .- Encuesta Nacional de Hogares (ENAHO): 2004.

4.9. REGIÓN PIURA: NÚMERO DE HOGARES, SEGÚN TIPO DE EQUIPAMIENTO, 2004

Equipamiento del hogar	¿Su hogar tiene :?			
	Si	%	No	%
Radio	231 644	66,8	115 352	33,2
TV. blanco y negro	118 743	34,2	228 253	65,8
TV. a color	125 690	36,2	221 306	63,8
Refrigeradora/congeladora	91 790	26,5	255 207	73,5
Máquina de coser	67 371	19,4	279 625	80,6
Equipo de sonido	84 378	24,3	262 618	75,7
Video grabadora	22 099	6,4	324 897	93,6
Lavadora	6 122	1,8	340 875	98,2
Plancha	132 771	38,3	214 225	61,7
Cocina a gas	153 238	44,2	193 758	55,8
Cocina a kerosene	21 462	6,2	325 534	93,8
Horno microondas	9 085	2,6	337 911	97,4
Licuadora	114 210	32,9	232 787	67,1
Bicicleta	122 332	35,3	224 664	64,7
Auto, camioneta	13 242	3,8	333 754	96,2
Triciclo	5 013	1,4	341 983	98,6
Motocicleta	6 821	2,0	340 175	98,0
Camión	1 699	0,5	345 297	99,5
Mototaxi	8 563	2,5	338 433	97,5
Computadora	15 259	4,4	331 737	95,6
Otro	60 383	17,4	286 613	82,6
Otro	18 043	5,2	328 954	94,8

Fuente: INEI .- Encuesta Nacional de Hogares (ENAHO): 2004

4.9. REGIÓN PIURA: NÚMERO DE HOGARES, SEGÚN TIPO DE EQUIPAMIENTO, 2009

Equipamiento del hogar	¿Su hogar tiene :?			
	Si	%	No	%
Radio	239 499	56,2	187 008	43,8
TV. a color	275 524	64,6	150 983	35,4
TV. blanco y negro	76 388	17,9	350 120	82,1
Equipo de sonido	145 003	34,0	281 505	66,0
DVD	198 564	46,6	227 944	53,4
Video grabadora	7 763	1,8	418 745	98,2
Computadora	47 430	11,1	379 078	88,9
Plancha	226 044	53,0	200 464	47,0
Licuadora	210 124	49,3	216 384	50,7
Cocina a gas	238 139	55,8	188 369	44,2
Cocina a kerosene	9 737	2,3	416 771	97,7
Refrigeradora/congeladora	160 193	37,6	266 315	62,4
Lavadora	23 446	5,5	403 062	94,5
Horno microondas	28 913	6,8	397 595	93,2
Máquina de coser	54 042	12,7	372 466	87,3
Bicicleta	119 554	28,0	306 954	72,0
Auto, camioneta	26 464	6,2	400 044	93,8
Motocicleta	42 127	9,9	384 380	90,1
Triciclo	1 084	0,3	425 424	99,7
Mototaxi	43 977	10,3	382 530	89,7
Camión	2 606	0,6	423 902	99,4
Otro	113 594	26,6	312 914	73,4
Otro	57 087	13,4	369 421	86,6
Otro	26 472	6,2	400 036	93,8
Otro	16 274	3,8	410 234	96,2
Otro	8 832	2,1	417 675	97,9

Fuente: INEI .- Encuesta Nacional de Hogares (ENAHO): 2009

4.10 PERÚ: NÚMERO DE HOGARES, POR TIPO DE ENERGÍA O COMBUSTIBLE QUE MÁS UTILIZAN PARA COCINAR, 2004

Departamento	Electricidad	Gas	Kerosene	Carbón	Leña	Otro combustible	No cocinan
Total	**1,8**	**50,7**	**15,1**	**3,6**	**37,3**	**12,1**	**3,7**
Amazonas	0,1	24,1	1,5	0,8	83,8	0,2	3,8
Ancash	0,9	37,7	12,0	0,9	61,0	1,4	4,3
Apurímac	0,0	17,2	5,0	0,0	89,7	5,3	0,8
Arequipa	2,8	59,9	35,5	0,0	23,1	5,6	3,2
Ayacucho	0,0	16,6	2,6	0,0	59,9	43,6	7,4
Cajamarca	0,3	20,4	4,3	0,9	83,8	5,3	1,6
Cusco	0,7	28,9	16,3	0,3	61,1	23,3	2,3
Huancavelica	0,1	10,0	2,5	0,0	81,7	44,9	3,4
Huánuco	0,5	20,4	3,3	0,3	74,7	63,2	2,1
Ica	6,7	67,4	15,2	0,4	28,0	0,1	9,3
Junín	3,2	43,0	12,0	0,2	56,7	16,4	2,9
La Libertad	1,6	47,2	10,2	3,6	36,8	13,7	7,7
Lambayeque	0,4	61,5	6,2	22,1	34,6	0,8	4,9
Lima 2/	3,1	78,4	21,9	0,5	8,2	0,3	2,9
Loreto	0,2	25,5	14,8	14,7	61,3	0,0	2,5
Madre de Dios	0,2	40,4	4,1	39,0	29,8	0,0	13,3
Moquegua	1,8	40,0	28,7	0,0	42,0	2,6	5,5
Pasco	0,8	32,1	18,4	1,7	51,9	21,9	2,3
Piura	0,3	36,5	6,5	24,6	47,1	15,9	3,2
Puno	0,1	24,2	20,5	0,0	19,9	71,8	2,1
San Martín	0,0	31,6	2,3	0,3	78,1	0,2	5,6
Tacna	5,4	57,1	26,9	0,3	21,8	5,6	3,9
Tumbes	1,1	76,2	1,7	14,3	44,0	0,0	6,9
Ucayali	0,2	52,8	2,6	6,6	45,7	0,2	5,1

Nota : Las actuales estimaciones de los indicadores provenientes de la Encuesta Nacional de Hogares ENAHO, se ajustaron a las nuevas proyecciones de población a partir del Censo de Población del 2007.

2/ Incluye Provincia Constitucional del Callao.

Fuente: INEI .- Encuesta Nacional de Hogares (ENAHO): 2009.

4.10 PERÚ: NÚMERO DE HOGARES, POR TIPO DE ENERGÍA O COMBUSTIBLE QUE MÁS UTILIZAN PARA COCINAR, 2009

Departamento	Electricidad	Gas 1/	Kerosene	Carbón	Leña	Otro combustible	No cocinan
Total	**4,9**	**66,1**	**3,2**	**8,7**	**34,6**	**20,5**	**3,5**
Amazonas	0,1	35,1	0,2	3,8	79,9	2,8	4,6
Ancash	3,9	53,2	1,8	2,7	49,1	38,7	3,8
Apurímac	0,9	25,5	1,0	0,0	88,5	68,9	1,2
Arequipa	2,2	82,0	8,0	0,0	11,4	16,6	3,1
Ayacucho	0,1	36,2	0,0	0,1	77,8	25,0	1,6
Cajamarca	1,3	33,1	0,2	3,1	80,8	61,1	3,2
Cusco	2,1	48,3	3,0	5,1	57,6	41,2	2,4
Huancavelica	0,7	25,6	0,1	0,0	76,3	64,3	2,4
Huánuco	0,2	39,4	0,7	0,8	65,5	58,7	2,2
Ica	4,8	85,2	2,5	1,5	36,7	0,6	6,0
Junín	0,4	60,0	1,6	2,0	56,1	22,7	3,5
La Libertad	0,8	65,7	2,2	2,6	35,7	21,1	3,8
Lambayeque	0,8	71,4	0,4	33,2	22,2	16,8	5,8
Lima 2/	11,2	89,7	5,5	10,1	9,2	2,3	3,7
Loreto	1,3	32,7	2,4	28,2	62,2	0,1	3,8
Madre de Dios	0,7	59,6	0,4	46,2	20,5	0,0	8,3
Moquegua	4,6	70,3	5,3	0,0	36,6	3,2	3,7
Pasco	1,5	62,2	2,7	1,3	52,0	14,2	2,5
Piura	1,2	51,2	0,7	28,1	38,1	25,8	4,3
Puno	1,2	44,6	3,0	0,1	22,4	67,6	0,5
San Martín	1,2	48,7	0,2	1,2	71,2	1,8	6,1
Tacna	7,6	81,2	4,1	0,7	7,6	14,9	3,6
Tumbes	9,7	74,9	0,8	28,4	27,4	3,7	5,3
Ucayali	0,5	61,6	0,3	17,5	58,5	0,0	2,5

Nota : Las actuales estimaciones de los indicadores provenientes de la Encuesta Nacional de Hogares ENAHO, se ajustaron a las nuevas proyecciones de población a partir del Censo de Población del 2007.

1/ Incluye gas natural

2/ Incluye Provincia Constitucional del Callao.

Fuente: INEI .- Encuesta Nacional de Hogares (ENAHO): 2009.

4.11 REGIÓN PIURA: POBLACIÓN SERVIDA DE AGUA POTABLE, SEGÚN LOCALIDAD, 1999-2009

Localidad	1999	2000	2001	2002	2003	2004	2005	2006	2007	2008	2009
Total	**714 103**	**716 652**	**738 768**	**756 897**	**746 920**	**740 021**	**763 381**	**768 601**	**795 412**	**820 075**	**726 746**
Piura-Castilla	280 320	284 726	293 984	302 188	300 905	301 873	312 880	321 828	333 571	344 512	305 971
Catacaos	30 930	31 795	35 007	35 585	36 342	36 355	36 938	35 719	35 392	37 153	36 352
Las Lomas	5 396	4 866	5 616	5 888	6 212	6 342	7 218	0	7 884	8 152	7 226
Chulucanas	38 072	38 776	39 754	40 118	37 005	36 525	35 915	35 877	36 040	36 530	32 256
Morropón	8 643	8 508	8 613	8 744	8 824	8 984	8 917	8 697	8 837	9 035	7 753
Sullana	135 792	137 947	138 695	145 386	145 455	144 997	149 543	147 880	150 203	155 482	140 358
Lancones	871	14 783	900	11 279	945	964	1 018	1 392	1 378	1 338	1 031
Querecotillo	10 818	10 967	11 041	920	11 344	11 368	10 942	11 666	12 083	12 266	9 979
Marcavelica	16 615	6 288	17 161	17 259	17 436	17 633	19 818	20 659	21 446	21 481	17 485
Salitral	4 671	869	4 936	4 994	5 207	5 308	5 371	5 583	5 757	5 941	4 919
Paita	40 434	41 651	42 008	42 369	41 721	38 855	42 105	43 235	43 703	44 624	40 942
Miramar	1 253	1 362	1 463	3 181	1 487	1 394	1 459	1 475	1 568	1 620	1 745
Pueblo Nuevo	8 123	8 136	8 299	944	8 470	7 293	7 875	8 432	8 530	9 688	8 821
El Arenal	948	948	941	1 149	959	889	889	937	941	963	916
Colán	1 056	1 103	1 114	5 651	1 124	1 039	1 283	1 327	1 347	1 413	2 968
Amotape-Vichayal	3 047	3 088	3 159	1 471	3 155	2 611	2 689	2 723	2 778	2 876	3 160
Tamarindo	2 751	2 768	2 817	8 389	2 899	2 747	3 022	3 137	3 243	3 329	3 095
El Tambo	760	760	774	784	804	769	794	818	823	877	862
La Huaca-Viviate	5 291	5 399	5 590	2 858	5 669	4 945	5 030	5 216	5 413	5 520	5 141
Yacila	731	743	765	780	795	627	718	745	797	829	866
Talara	80 183	79 935	77 981	78 184	78 785	76 716	77 530	78 839	80 149	81 751	72 015
Negritos	14 036	14 284	14 220	14 247	13 793	13 802	13 279	13 251	13 352	13 660	13 687
Los Órganos	9 186	9 610	9 020	9 291	9 260	9 518	9 365	9 728	10 125	10 567	0
El Alto	7 282	-	7 219	7 219	0	0	0	0	0	0	0
Máncora	6 894	7 341	7 691	8 024	8 326	8 462	8 874	9 435	10 052	10 468	9 198

Fuente: Gerencia de Planificación y Desarrollo Empresarial- EPS. GRAU S.A.

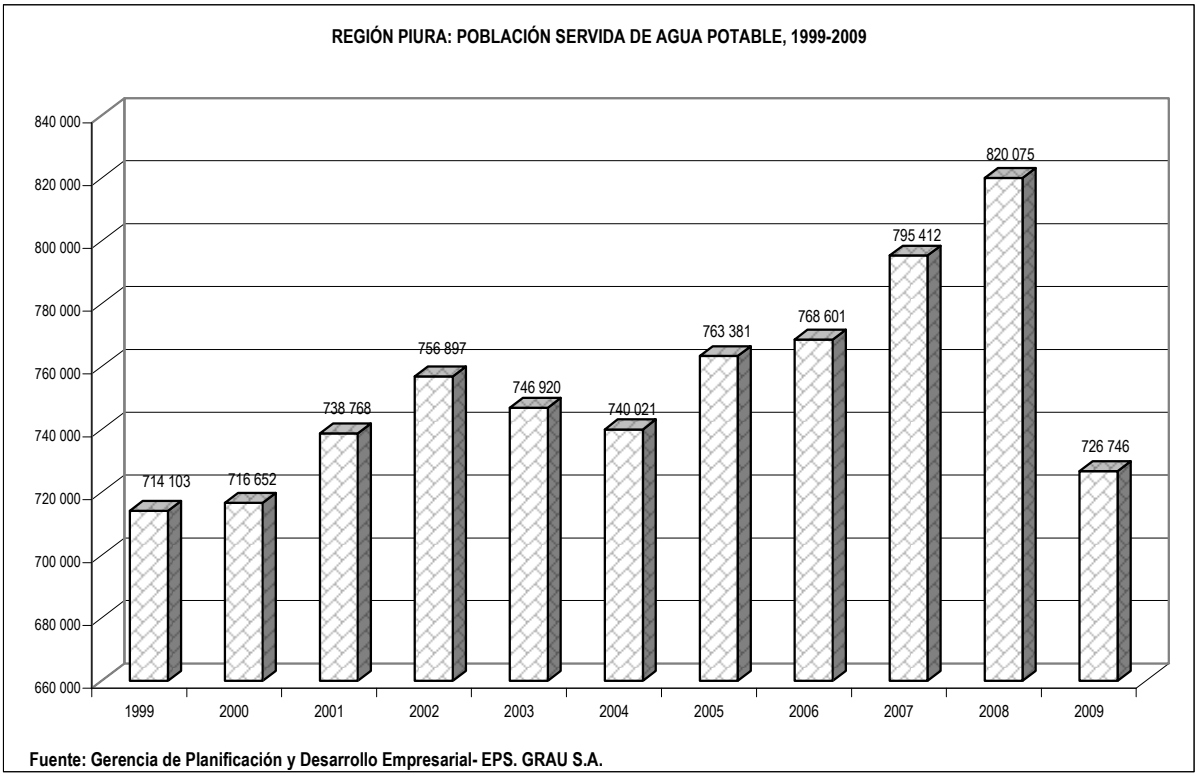

4.12 REGIÓN PIURA: POBLACIÓN SERVIDA DE ALCANTARILLADO, SEGÚN LOCALIDAD, 1999-2009

Localidad	1999	2000	2001	2002	2003	2004	2005	2006	2007	2008	2009
Total	**579 588**	**584 805**	**590 229**	**602 271**	**610 546**	**607 256**	**611 476**	**614 881**	**626 148**	**651 229**	**582 355**
Piura-Castilla	249 378	254 032	259 036	263 067	272 568	271 600	268 806	272 649	278 541	290 501	255 022
Catacaos	21 598	21 706	21 567	21 213	21 513	22 243	21 629	20 465	19 891	21 732	21 145
Las Lomas	320	5 292	298	350	1 175	1 296	1 408	0	1 607	1 624	1 444
Chulucanas	14 726	15 574	16 156	18 584	19 730	21 114	21 198	23 598	23 850	24 176	23 255
Morropón	5 667	5 976	5 840	5 393	5 482	5 406	5 351	5 452	5 583	5 722	4 971
Sullana	122 636	124 117	124 466	130 606	131 389	130 173	134 345	131 517	132 653	136 894	123 371
Querecotillo	8 943	1 904	8 824	8 903	9 037	9 374	8 973	9 126	9 692	9 816	7 974
Lancones	256	8 849	261	251	271	256	271	276	280	344	271
Marcavelica	6 366	369	5 909	5 806	5 953	6 366	6 391	6 583	6 676	8 241	6 580
Salitral	1 845	251	1 927	1 980	2 140	2 367	2 401	2 864	2 966	3 072	2 545
Paita	36 998	37 406	37 457	37 665	37 017	34 156	35 526	35 767	35 850	36 651	33 652
Amotape-Vichayal	7	-	7	0	0	0	0	0	0	0	37
El Arenal	366	1 729	370	395	392	406	403	388	450	494	471
Colán	2	370	170	64	73	81	88	99	113	128	261
La Huaca-Viviate	5	16	5	0	0	0	0	0	0	0	691
Miramar	0	2 461	69	129	121	137	141	185	266	334	355
Pueblo Nuevo	1 733	-	2 084	2 748	2 709	2 564	2 863	2 838	2 829	3 017	3 959
El Tambo	0	-	5	0	0	0	10	0	0	0	0
Tamarindo	2 731	5	2 710	2 657	2 632	2 358	2 411	2 329	2 255	2 509	2 242
Yacila	7	5	5	0	0	0	0	0	0	0	0
Talara	77 674	75 709	72 466	72 525	73 363	71 360	72 634	73 780	75 000	76 682	67 824
Negritos	13 421	13 623	13 559	13 559	13 215	13 316	12 898	12 935	13 045	13 339	13 343
Los Órganos	8 749	9 221	8 552	8 792	8 801	8 906	8 788	9 028	9 291	9 505	7 871
El Alto	4 785	4 767	4 767	4 767	0	0	0	0	0	0	0
Máncora	1 375	1 424	2 129	2 816	2 965	3 754	4 932	4 998	5 300	5 755	5 071

Fuente: Gerencia de Planificación y Desarrollo Empresarial - EPS GRAU S.A.

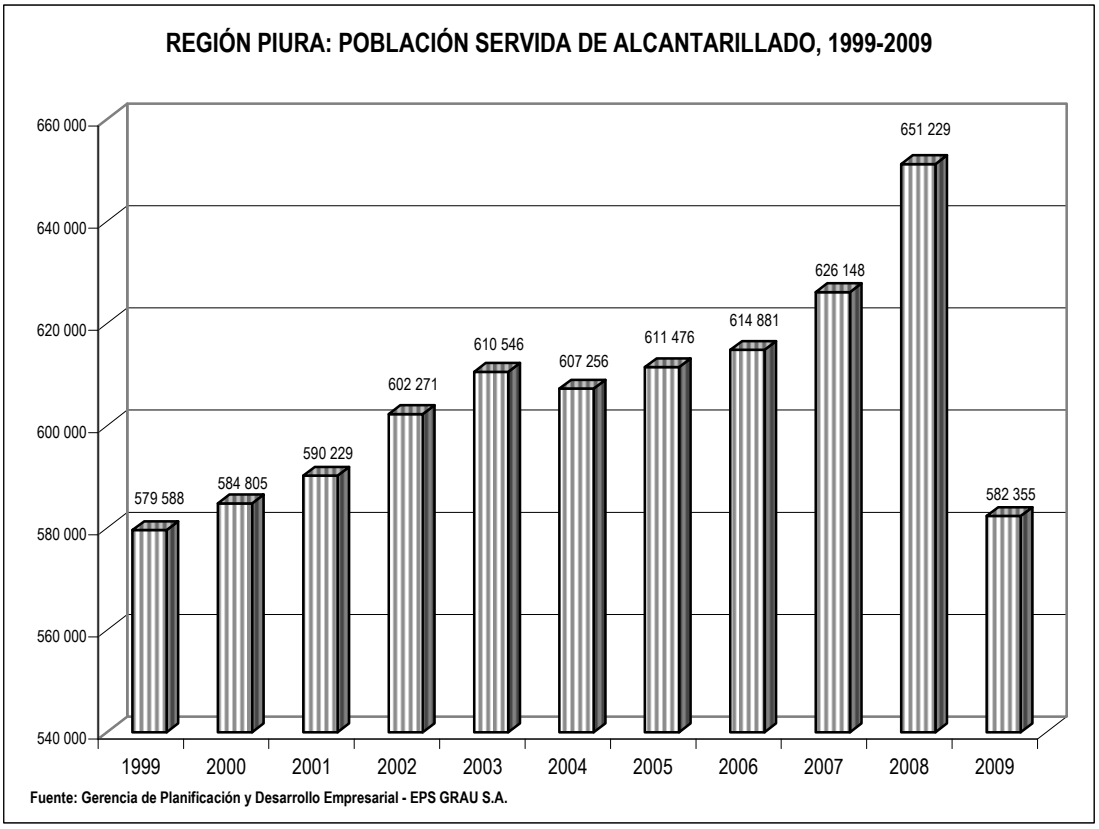

4.13 REGIÓN PIURA: ASENTAMIENTOS HUMANOS RECONOCIDOS EN EL DISTRITO DE PIURA, AL 31 DE DICIEMBRE DEL 2009

	Asentamiento Humano	Nº de lotes	Ubicación	Población total
	Reconocidos con saneamiento físico legal			
1	Santa Julia	784	Sur-Oeste	5 488
2	Enrique López Albujar	413	Sur-Oeste	2 271
3	Ricardo Jauregui	511	Sur-Oeste	3 066
4	Nueva Esperanza	3 004	Oeste	21 024
5	Santa Rosa	1 481	Oeste	11 848
6	San Martín	1 961	Oeste	15 688
7	Buenos Aires	364	Este	5 348
8	Pachitea	764	Norte	4 202
9	Consuelo de Velasco	860	Sur	4 730
10	11 De Abril	140	Sur-Oeste	770
11	Tupac Amaru II	870	Sur-Oeste	7 986
12	Fátima	263	Sur-Oeste	1 841
13	Micaela Bastidas	770	Oeste	4 235
14	Los Ficus	339	Oeste	1 864
15	Quinta Julia	253	Sur	1 391
16	San Pedro	824	Sur	4 532
17	18 De Mayo	475	Sur	2 612
18	Las Malvinas	86	Oeste	473
19	César Vallejo	96	Oeste	768
20	San Sebastián	1 064	Oeste	6 384
21	Ignacio Merino	287	Sur-Oeste	1 722
22	José Olaya	300	Sur	1 800
23	Jorge Chávez	317	Sur-Oeste	1 902
24	Víctor Raul	361	Sur	2 166
25	Alfonso Ugarte	67	Sur-Oeste	402
26	Las Capullanas	297	Oeste	1 782
27	Los Algarrobos	1 601	Norte	9 606
28	Los Heraldos	55	Oeste	330
29	Tangarará	52	Norte	312
30	Laguna Azul	184	Sur	1 104
31	04 De Octubre	197	Norte	1 182
32	28 De Julio	122	Norte	732
33	Las Palmeras	238	Sur	1 428
34	Almirante Miguel Grau II	609	Sur	3 654
35	Alejandro Sánchez Arteaga	73	Sur-Oeste	432
36	Almirante Miguel Grau I	213	Sur	1 278
37	Héroes Del Cenepa	100	Sur	600
38	Andres Avelino Cáceres	242	Oeste	1 452
39	Nestor Martos Garrido	226	Nor-Oeste	1 380
40	Alan Perú I Etapa	46	Sur	300
41	Fraternidad - Comprende los sectores:	423		2 538
	- Ruby Rodriguez	95	Norte	…
	- Juan Valer Sandoval	328	Norte	…
42	Villa Perú Canadá	594	Sur-Oeste	3 564
43	Manuel Seoane Corrales	255	Norte	1 530
44	Jorge Basadre	122	Sur	1 152
45	José María Arguedas	272	Sur	1 904
46	Tupac Amaru II - Sector 03	461	Oeste	3 227
47	Antonio Raymondi	72	Sur	432
48	31 de Enero	380	Sur	2 660

Continúa…

4.13 REGIÓN PIURA: ASENTAMIENTOS HUMANOS RECONOCIDOS EN EL DISTRITO DE PIURA, AL 31 DE DICIEMBRE DEL 2009

Conclusión.

	Asentamiento Humano	Nº de lotes	Ubicación	Población total
49	Jesús de Nazareth	160	Oeste	960
50	Villa Perú-Canadá	125	Oeste	750
51	Juan Pablo II	17	Sur	102
52	Excedentes de Buenos Aires	6	Sur	36
53	Aledaños Kur Beer	576	Oeste	3456
54	Los Robles	167	Oeste	1002
	Urb. Populares de Interes Social - U.P.I.S			
	Reconocidas con Saneamiento Físico Legal			
1	Luis Alberto Sánchez	360	Oeste	2 160
2	Luis Antonio Paredes Maceda	1 235	Oeste	6 384
3	Pueblo Libre - Comprende: 04 sectores	1 238	Nor-Oeste	7 428
	- Villa Jardín	586	Nor-Oeste	
	- Florida del Norte	196	Nor-Oeste	
	- Los Olivos	454	Nor-Oeste	
4	Villa Hermosa	380	Oeste	2 280
	Programas de Vivienda con Titulación			
1	Ciudad del Sol	112	Oeste	672
	Urb. Populares de Interes Social - U.P.I.S			
	Reconocidas cuyo Saneamiento Físico Legal se encuentra en Proceso			
1	Monterrico	146	Norte	876
2	**U.P.I.S: Luis Antonio Eguiguren - Comprende 14 sectores**	**1 716**	**Sur**	**8 580**
	1- Javier Heraud	61		
	2- Antonio Raymondi	73		
	3- Chavin de Huantar	84		
	4- Susana Higushi	147		
	5- Señor de los Milagros	174		
	6- Alfredo Bryce Echenique	55		
	7- Villa el Triunfo	66		
	8- San Juan Bosco I	163		
	9- San Juna Bosco II	125		
	10- Granja de Colres	252		
	11- Manuel Scorza	195		
	12- José Escribá de Balaguer	185		
	13- Coscomba			
	14- Ancres Avelino Cáceres	136		
3	Pueblo Libre - Sector Claveles	464	Noroeste	2 784
	Agrupaciones Vecinales Municipales			
1	Gustavo Mohme Llona	24	Oeste	144
	A.H. Reconocidos con Saneamiento Físico Legal en trámite-Sin Titulación			
1	06 de Setiembre	165	Sur	990
2	Manuel Scorza	195	Sur	1 170
3	Villa Kurt Beer	215	Oeste	1 075
4	El Rosal	195	Nor Oeste	1 170
5	Las Dalias	1 241	Nor Oeste	6 205
6	Los geranios	250	Nor Oeste	912
7	La Molina - Sector I	399	Nor Oeste	1 995
	Las Dunas	…	Oeste	…
	Enrique López Albujar (Cambio de uso Mza. R)	28	Oeste	…
8	A.H. Autogestionario La Molina II	…	Nor Oeste	…
9	Villa Piura	128	Sur Oeste	640
	Listado de Posesiones Informales sin Reconocimiento (INVASIONES)			
	Autodenominados Asentamientos Humanos:			
1	Los Pinos	174		…
2	San Isidro	242		…
3	07 de Junio	42		…
4	Ollanta Humala	…		…
5	Invasión Parque Centenario (Area Intagible)- Costado A.H. Avelino Cáceres	…		500
6	Nuevo Porvenir	…		…
	Mónica Zapata	240		
7	La Península	270		…
8	Los Angeles	668		…
9	La Molina - Serctor II	…		…
		…		…
11	Los Polvorines	…		…

NOTA: AA:HH reconocidos en los años 2005-2006-2007, se han efectuado en mérito a la Ley 28687 y las posesiones informales nos es posible reconocerlas por econtrarse fuera de los alcances de esta Ley, es decir su formación es posterior al 31-121-2004.

- Número total de Lotes: 33,432 y Número de habitantes: 234,024. (Los totales antes descritos tienen un margebn de error de 9%).

Fuente: Municipalidad Provincial de Piura - Oficina de Asentamientos Humanos

4.14 INMUEBLES INSCRITOS EN LA SUPERINTENDENCIA NACIONAL DE REGISTROS PÚBLICOS, SEGÚN ZONA REGISTRAL, 2000-2009

Zona Registral	Departamento	2000	2001	2002	2003	2004	2005	2006	2007	2008	2009
Total		**323 430**	**274 468**	**228 395**	**233 344**	**369 990**	**445 047**	**374 410**	**440 500**	**567 279**	**507 940**
I Sede Piura	Piura, Tumbes	21 900	13 759	13 190	9 306	15 740	15 311	12 896	23 219	32 881	29 613
II Sede Chiclayo	Lambayeque, Amazonas, Cajamarca	82 500	63 396	22 947	17 588	63 833	64 603	30 249	49 166	59 365	50 120
III Sede Moyobamba	San Martín	6 977	6 277	5 915	5 069	9 209	8 205	14 561	16 615	19 506	17 731
IV Sede Iquitos	Loreto	3 294	1 727	5 667	2 715	4 371	6 336	6 017	6 347	9 999	8 466
V Sede Trujillo	La Libertad	41 850	17 575	18 380	25 232	30 810	52 130	36 101	36 536	60 415	46 082
VI Sede Pucallpa	Ucayali	1 979	1 842	1 528	1 603	1 657	2 279	3 023	7 248	7 991	7 875
VII Sede Huaraz	Áncash	10 264	20 056	3 246	8 459	11 429	6 589	8 156	7 862	13 746	18 790
VIII Sede Huancayo	Junín, Cerro de Pasco, Huánuco, Madre de Dios	9 218	10 575	15 026	19 028	25 684	31 662	31 172	33 103	46 782	42 504
IX Sede Lima	Lima	89 434	88 715	81 020	87 664	121 931	152 929	162 287	173 991	193 651	196 369
X Sede Cusco	Cusco, Apurímac (Abancay), Madre de Dios	17 577	16 691	12 219	14 547	21 676	28 987	16 413	16 024	24 074	20 040
XI Sede Ica	Ica, Apurímac (Andahuaylas), Ayacucho, Huancavelica	12 849	10 734	12 495	12 607	9 627	16 070	13 355	18 508	36 489	31 432
XII Sede Arequipa	Arequipa	13 164	14 228	21 052	15 319	25 902	19 468	16 511	15 231	26 002	15 734
XIII Sede Tacna	Tacna, Moquegua, Puno	12 424	8 893	15 710	14 207	28 121	40 478	23 669	36 650	36 378	23 184

Fuente: Superintendencia Nacional de los Registros Públicos - Registro Predial Urbano.

4.15 PREDIOS RURALES INDIVIDUALES Y COMUNALES CON TÍTULO DE PROPIEDAD, INSCRITO EN REGISTROS PUBLICOSA, SEGÚN DEPARTAMENTO, 2000-2009

(Títulos)

Departamento	2000	2001	2002	2003	2004	2005	2006	2007	2008	2009
Total	**261 249**	**138 858**	**102 984**	**159 127**	**216 172**	**121 063**	**93 264**	**89 178**	**90 742**	**52 215**
Amazonas	2 772	890	201	1 598	1 179	1 232	1 449	831	3 512	297
Áncash	54 190	25 255	13 146	21 638	24 560	5 228	7 434	3 377	2 652	3 109
Apurímac	9 715	9 186	2 156	6 966	12 185	5 676	3 440	4 216	3 211	1 739
Arequipa	13 629	2 485	988	5 871	17 739	2 156	3 476	2 479	3 392	1 446
Ayacucho	22 349	7 389	7 036	8 523	7 270	5 800	76	3 444	5 347	6 405
Cajamarca	42 959	56 118	26 414	48 831	55 224	25 823	15 554	16 917	14 199	11 890
Cusco	4 746	2 264	5 072	9 717	6 829	7 511	5 534	2 696	6 370	3 235
Huancavelica	1 248	642	1 080	1 996	1 740	1 941	1 262	2 455	2 284	2 164
Huánuco	407	2 000	6 429	5 577	3 489	4 086	2 341	4 551	5 286	588
Ica	7 068	1 290	1 100	2 438	1 238	2 362	3 718	450	645	532
Junín	2 438	4 063	12 852	5 173	6 916	8 919	2 700	2 922	4 917	5 753
La Libertad	42 817	5 005	8 306	9 599	38 655	12 530	11 304	9 451	10 822	1 668
Lambayeque	5 277	1 668	1 788	3 009	4 432	5 830	3 294	3 650	1 692	495
Lima	1 229	1 610	828	3 358	3 808	5 748	2 162	1 550	2 454	650
Loreto	141	50	89	232	538	1 022	946	302	793	32
Madre de Dios	-	-	-	170	257	272	304	413	594	1 282
Moquegua	375	273	837	1 954	1 183	278	130	1 249	581	13
Pasco	74	-	-	471	770	622	1 327	1 438	2 409	2 546
Piura	30 453	7 756	7 684	6 283	4 878	2 006	2 935	1 193	675	833
Puno	18 475	9 949	4 902	13 927	19 045	18 586	17 956	16 297	14 487	2 601
San Martín	411	389	264	571	2 295	721	230	6 972	2 781	4 295
Tacna	6	373	1 100	8	812	342	23	110	296	172
Tumbes	12	167	496	928	793	632	1 169	513	143	25
Ucayali	458	36	216	289	337	1 740	4 500	1 702	1 200	445

Fuente: Ministerio de Agricultura - Proyecto Especial de Tierras y Catastro Rural.

4.16 PROYECTOS Y OFERTA DE VIVIENDAS APROBADAS POR EL PROGRAMA TECHO PROPIO, SEGÚN DEPARTAMENTOS, 2008-2009

Departamentos	2008				2009			
	Techo Propio				Techo Propio			
	Adquisición de Vivienda Nueva		Construcción en sitio propio 1/		Adquisición de Vivienda Nueva		Construcción en sitio propio 1/	
	Número de proyectos	Oferta total de viviendas	Número de proyectos	Oferta total de viviendas	Número de proyectos	Oferta total de viviendas	Número de proyectos	Oferta total de viviendas
Total	**18**	**5 893**	**16 035**	**16 035**	**20**	**10 814**	**23 081**	**23 081**
Amazonas	-	-	79	79	-	-	194	194
Áncash	-	-	140	140	1	64	720	720
Apurímac	-	-	115	115	-	-	61	61
Arequipa	4	554	89	89	1	75	166	166
Ayacucho	-	-	11	11	-	-	205	205
Cajamarca	-	-	30	30	-	-	166	166
Cusco	-	-	124	124	1	198	30	30
Huancavelica	-	-	97	97	-	-	161	161
Ica	3	1 896	5 578	5 578	7	3 422	5 848	5 848
Junín	2	129	97	97	1	327	155	155
La Libertad	2	1 025	3 004	3 004	6	5 045	4 606	4 606
Lambayeque	1	685	248	248	-	-	1 158	1 158
Lima	4	1 440	2 647	2 647	1	110	2 727	2 727
Loreto	-	-	50	50	-	-	396	396
Madre de Dios	-	-	33	33	-	-	14	14
Moquegua	-	-	93	93	-	-	113	113
Piura	1	151	692	692	1	1 510	2 625	2 625
Prov. Const. del Callao	-	-	1 287	1 287	-	-	888	888
Puno	1	13	-	-	1	63	7	7
San Martín	-	-	1 556	1 556	-	-	2 760	2 760
Tacna	-	-	1	1	-	-	**53**	**53**
Tumbes	-	-	56	56	-	-	**28**	**28**
Ucayali	-	-	8	8	-	-	-	-

1/ Desde el año 2008 se considera también los proyectos individuales en la modalidad construcción en sitio propio.

Fuente: Ministerio de Vivienda, Construcción y Saneamiento - Fondo MiVivienda.

4.17 REGIÓN PIURA: LOTES Y TÍTULOS FORMALIZADOS POR COFOPRI E INSCRITOS EN EL RPI / RPU, DISTRIBUÍDOS POR TIPO DE POSESIÓN, 1999-2009

Año	Asentamientos humanos		Urbanizaciones populares		Programas de vivienda	
	Lotes	Títulos	Lotes	Títulos	Lotes	Títulos
Total	**132 943**	**92 449**	**30**	**17**	**13 755**	**5 815**
1999	26 706	15 387	0	0	1 848	306
2000	28 176	27 451	17	5	3 959	2 468
2001	18 630	10 798	10	0	0	123
2002	15 278	10 490	0	2	3 710	1 154
2003	14 652	5 885	0	7	78	247
2004	8 243	6 315	1	0	734	110
2005	11 360	4 290	0	0	24	261
2006	4 103	6 269	0	2	1 493	601
2007	5 795	5 564	2	1	1 909	545
2008	12 092	9 363	0	0	12	92
2009	9 607	10 535	0	0	139	67

Fuente: Comisión de Formalización de la Propiedad Informal - COFOPRI

4.18 BONOS FAMILIARES HABITACIONALES OTORGADOS POR MODALIDAD DE POSTULACIÓN, SEGÚN DEPARTAMENTOS, 2008-2009

Departamentos	Total	Bonos otorgados por modalidad		
		Vivienda nueva	Construcción en sitio propio	Mejoramiento de Vivienda
2008	**9 286**	**2 396**	**6 119**	**771**
Amazonas	22	-	22	-
Áncash	51	-	51	-
Apurímac	17	-	17	-
Arequipa	139	46	93	-
Ayacucho	8	-	8	-
Cajamarca	12	-	12	-
Prov. Const. del Callao	825	20	743	62
Cusco	67	3	64	-
Huancavelica	58	-	58	-
Huánuco	47	47	-	-
Ica	2 951	1 069	1 861	21
Junín	-	-	-	-
La Libertad	1 780	524	1 239	17
Lambayeque	158	105	52	1
Lima	1 909	267	1 034	608
Loreto	19	2	15	2
Madre de Dios	103	89	14	-
Moquegua	62	-	62	-
Pasco	-	-	-	-
Piura	200	25	175	-
Puno	58	58	-	-
San Martín	784	131	593	60
Tacna	10	10	-	-
Ucayali	6	-	6	-
2009	**28 727**	**4 078**	**22 904**	**1 745**
Amazonas	162	-	160	2
Áncash	433	-	429	4
Apurímac	120	-	120	-
Arequipa	1 001	800	199	2
Ayacucho	145	-	145	-
Cajamarca	113	-	113	-
Prov. Const. del Callao	1 063	22	997	44
Cusco	157	35	84	38
Huancavelica	105	-	104	1
Huánuco	2	2	-	-
Ica	7 835	1 337	6 348	150
Junín	106	37	66	3
La Libertad	5 886	395	5 461	30
Lambayeque	1 025	38	956	31
Lima	4 908	1 118	2 539	1 251
Loreto	348	-	341	7
Madre de Dios	33	-	33	-
Moquegua	87	-	87	-
Pasco	-	-	-	-
Piura	2 115	55	2 057	3
Puno	137	131	6	-
San Martín	2 865	108	2 578	179
Tacna	33	-	33	-
Tumbes	30	-	30	-
Ucayali	18	-	18	-

Fuente: Ministerio de Vivienda, Construcción y Saneamiento - Fondo MIVIVIENDA S.A.

4.19 NÚMERO DE VIVIENDAS FINANCIADAS POR EL FONDO MI VIVIENDA, SEGÚN DEPARTAMENTO, 2006-2008

Departamento	2006		2007		2008	
	Vivienda en construcción	Vivienda terminada	Vivienda en construcción	Vivienda terminada	Vivienda en construcción	Vivienda terminada
Total	**2 373**	**741**	**2 670**	**323**	**385**	**242**
Áncash	1	23	3	5	80	40
Apurímac	-	6	-	1	-	-
Arequipa	49	22	169	14	-	75
Cajamarca	2	1	50	1	-	-
Cusco	39	10	3	7	-	51
Huánuco	-	-	1	1	-	-
Ica	19	4	59	3	305	13
Junín	7	10	41	15	-	-
La Libertad	21	134	108	89	-	-
Lambayeque	73	22	73	26	-	-
Lima	1 942	449	1 735	109	-	-
Loreto	1	-	-	-	-	-
Moquegua	-	1	-	3	-	-
Pasco	-	-	-	1	-	-
Piura	16	18	191	40	-	-
Prov. Const. del Callao	206	34	225	4	-	-
Puno	1	3	6	-	-	63
San Martín	-	3	5	3	-	-

Fuente: Ministerio de Vivienda Construcción y Saneamiento - Fondo MiVivienda.

4.20 SITUACIÓN DE LAS VIVIENDAS NUEVAS DEL PROGRAMA TECHO PROPIO FINANCIADAS POR EL FONDO MIVIVIENDA, SEGÚN DEPARTAMENTOS, 2008-2009

Departamentos	Viviendas inscritas			Oferta vigente			Oferta real		
	En Cons-trucción	En Pro-yecto	Termi-nada	En Cons-trucción	En Pro-yecto	Termi-nada	En Cons-trucción	En Pro-yecto	Termi-nada
2008									
Arequipa	-	554	-	-	554	-	-	554	-
Cajamarca	-	1 896	-	-	1 653	-	-	1 707	-
Junín	-	129	-	-	111	-	-	19	-
La Libertad	-	1 025	-	-	1 025	-	-	412	-
Lambayeque	-	685	-	-	685	-	-	685	-
Lima	207	-	-	89	-	-	89	-	-
Loreto	-	1 233	-	-	486	-	-	99	-
Piura	-	-	151	-	-	99	-	-	99
Puno	-	-	13	-	-	-	-	-	-
2009									
Áncash	-	64	-	-	64	-	-	64	-
Arequipa	-	75	-	-	3	-	-	3	-
Cusco	-	198	-	-	172	-	-	172	-
Ica	1 937	1 485	-	1 937	1 303	-	1 937	1 303	-
Junín	-	327	-	-	327	-	-	327	-
La Libertad	-	5 045	-	-	4 972	-	-	4 652	-
Lima	-	110	-	-	110	-	-	110	-
Piura	-	1 510	-	-	1 510	-	-	1 510	-
Puno	-	-	63	-	-	4	-	-	-

Fuente: Ministerio de Vivienda, Construcción y Saneamiento - Fondo MIVIVIENDA S.A.

5. EDUCACIÓN

A. MATRICULA ESCOLAR

5.1 REGIÓN PIURA: ALUMNOS MATRICULADOS EN EL SISTEMA EDUCATIVO, SEGÚN NIVEL Y MODALIDAD, 1999-2009

Nivel y Modalidad	Año										
	1999	2000	2001	2002	2003	2004	2005	2006	2007	2008	2009
Total	**514 421**	**512 512**	**522 265**	**525 001**	**522 193**	**519 218**	**519 566**	**521 072**	**515 080**	**523 339**	**525 030**
I.- Escolarizado	**490 099**	**495 742**	**504 651**	**505 723**	**501 521**	**502 041**	**497 795**	**494 495**	**492 038**	**495 157**	**517 996**
1. Educación Inicial	**40 886**	**41 921**	**42 856**	**42 311**	**41 212**	**44 961**	**45 927**	**46 453**	**48 291**	**52 855**	**79 669**
2. Educación Primaria	**280 866**	**279 926**	**276 226**	**273 106**	**270 294**	**265 622**	**259 224**	**250 831**	**246 582**	**242 342**	**237 686**
Primaria Menores	279 742	278 503	275 170	271 574	269 426	264 856	258 609	250 641	246 415	242 217	237 686
Primaria Adultos	1 124	1 423	1 056	1 532	868	766	615	190	167	125	0
3. Educación Secundaria	**126 409**	**131 335**	**139 303**	**140 590**	**144 201**	**146 367**	**146 921**	**146 875**	**149 482**	**151 233**	**150 773**
Secundaria Menores	123 241	127 635	135 861	137 312	141 192	143 355	144 254	144 379	147 236	149 265	150 773
Secundaria Adultos	3 168	3 700	3 442	3 278	3 009	3 012	2 667	2 496	2 246	1 968	0
4. Educación Superior	**30 168**	**31 221**	**35 916**	**37 887**	**35 344**	**36 068**	**36 928**	**40 639**	**38 885**	**40 896**	**40 730**
Universitaria 1/	12 887	14 164	17 082	17 994	16 462	17 062	17 445	21 321	22 690	22 749	23 157
No Universitaria 2/	17 281	17 057	18 834	19 893	18 882	19 006	19 483	19 318	16 195	18 147	17 573
5. Otras Modalidades	**11 770**	**11 339**	**10 350**	**11 829**	**10 470**	**9 023**	**8 795**	**9 697**	**8 798**	**7 831**	**9 138**
Educación Especial	1 401	1 374	1 370	1 230	1 239	1 284	1 241	836	949	727	683
Educación Ocupacional	10 369	9 965	8 980	10 599	9 231	7 739	7 554	8 861	7 849	7 104	8 455
II.- No Escolarizado	**24 322**	**16 770**	**17 614**	**19 278**	**20 672**	**17 177**	**21 771**	**26 577**	**23 042**	**28 182**	**7 034**
1. Educación Inicial	20 940	11 673	12 269	13 146	15 625	12 636	16 556	20 794	17 374	21 335	0
2. Educación Primaria	779	1 037	843	805	555	449	844	824	947	492	0
3. Educación Secundaria	2 146	3 863	4 161	4 712	4 144	3 800	4 131	4 325	3 743	4 259	0
4. Educación Especial	-	48	-	-	-	-	-	-	25	15	0
5. Educación Ocupacional	457	149	341	615	348	292	240	634	953	2 081	7 034

1/ 2001- 2002 incluye a la Universidad Cesar Vallejo -2006-2009 incluye la Universidad San Pedro-Filial Piura

2/ Incluye Formación Magisterial, Tecnológica Y Artística

Fuente : Ministerio de Educación

5.2 REGIÓN PIURA: ALUMNOS, DOCENTES, INSTITUCIONES EDUCATIVAS SEGÚN NIVEL EDUCATIVO, 2009

Etapa y Nivel Educativo	Alumnos			Docentes			Instituciones Educativas		
	Total	Pública	Privada	Total	Pública	Privada	Total	Pública	Privada
Total	**525 030**	**423 181**	**101 849**	**25821**	**17 954**	**7867**	**5 252**	**4 287**	**965**
Básica Regular	491 285	406 402	84 883	22 245	16 847	6 840	5 018	4 156	862
Inicial	79 669	64 117	15 552	2 916	1 650	1 266	2 144	1 773	371
Primaria	237 686	202 543	35 143	10 892	8 257	2 635	2 204	1 891	313
Secundaria	150 773	127 298	23 475	8 437	6 324	2 113	670	492	178
Básica Alternativa 1/	7 034	4 941	2 093	402	271	131	70	49	21
Básica Especial	683	476	207	138	112	26	23	18	5
Técnico-Productiva 2/	8 455	4 943	3 512	460	220	240	77	35	42
Superior Universitaria	23 157	12 444	10 713	1 442	616	826	4	1	3
Superior No Universitaria	17 573	6 419	11 154	1 134	504	630	60	28	32
Pedagógica	913	486	427	132	64	68	13	4	9
Tecnológica	16 229	5 572	10 657	957	395	562	45	22	23
Artística	361	361	-	45	45	-	2	2	-

1/ Incluye Educación de Adultos.

2/ Incluye Educación Ocupacional.

Fuente: MINISTERIO DE EDUCACIÓN - Estadística Básica.

5.2 REGIÓN PIURA: ALUMNOS, DOCENTES, INSTITUCIONES EDUCATIVAS SEGÚN NIVEL EDUCATIVO, 2009

Etapa y Nivel Educativo	Alumnos			Docentes			Instituciones Educativas		
	Total	Pública	Privada	Total	Pública	Privada	Total	Pública	Privada
Piura	**223 359**	**157 575**	**65 784**	**10 927**	**6 050**	**4 877**	**1 537**	**1 034**	**503**
Básica Regular	181 148	139 063	42 085	8 345	5 014	3 331	1 437	992	445
Inicial	31 254	22 435	8 819	1 244	503	741	739	546	193
Primaria	89 763	70 058	19 705	3 951	2 540	1 411	498	340	158
Secundaria	60 131	46 570	13 561	3 150	1 971	1 179	200	106	94
Básica Alternativa 1/	3 672	2 108	1 564	160	96	64	25	16	9
Básica Especial	320	159	161	73	51	22	8	5	3
Técnico-Productiva 2/	4 001	1 949	2 052	213	81	132	34	14	20
Superior Universitaria	23 157	12 444	10 713	1 442	616	826	4	1	3
Superior No Universitaria	11 061	1 852	9 209	694	192	502	29	6	23
Pedagógica	501	200	301	71	32	39	6	1	5
Tecnológica	10 199	1 291	8 908	578	115	463	21	3	18
Artística	361	361	-	45	45	-	2	2	-

1/ Incluye Educación de Adultos.

2/ Incluye Educación Ocupacional.

Fuente: MINISTERIO DE EDUCACIÓN - Estadística Básica.

5.2 REGIÓN PIURA: ALUMNOS, DOCENTES, INSTITUCIONES EDUCATIVAS SEGÚN NIVEL EDUCATIVO, 2009

Etapa y Nivel Educativo	Alumnos			Docentes			Instituciones Educativas		
	Total	Pública	Privada	Total	Pública	Privada	Total	Pública	Privada
Ayabaca	**44 442**	**44 395**	**47**	**2 110**	**2 103**	**7**	**854**	**852**	**2**
Básica Regular	43 640	43 593	47	2 050	2 043	7	842	840	2
Inicial	4 812	4 802	10	135	134	1	217	216	1
Primaria	27 428	27 391	37	1 172	1 166	6	531	530	1
Secundaria	11 400	11 400	-	743	743	-	94	94	-
Básica Alternativa 1/	289	289	-	21	21	-	6	6	-
Básica Especial	1	1	-	1	1	-	1	1	-
Técnico-Productiva 2/	66	66	-	3	3	-	1	1	-
Superior Universitaria									
Superior No Universitaria	446	446	-	35	35	-	4	4	-
Pedagógica	42	42	-	6	6	-	1	1	-
Tecnológica	404	404	-	29	29	-	3	3	-
Artística	-	-	-	-	-	-	-	-	-

1/ Incluye Educación de Adultos.

2/ Incluye Educación Ocupacional.

Fuente: MINISTERIO DE EDUCACIÓN - Estadística Básica.

5.2 REGIÓN PIURA: ALUMNOS, DOCENTES, INSTITUCIONES EDUCATIVAS SEGÚN NIVEL EDUCATIVO, 2009

Etapa y Nivel Educativo	Alumnos			Docentes			Instituciones Educativas		
	Total	Pública	Privada	Total	Pública	Privada	Total	Pública	Privada
Huancabamba	**42 109**	**41 603**	**506**	**1 807**	**1 751**	**56**	**729**	**719**	**10**
Básica Regular	41 277	40 771	506	1 753	1 697	56	718	708	10
Inicial	4 837	4 811	26	143	141	2	209	207	2
Primaria	23 613	23 508	105	974	957	17	420	417	3
Secundaria	12 827	12 452	375	636	599	37	89	84	5
Básica Alternativa 1/	93	93	-	5	5	-	3	3	-
Básica Especial	10	10	-	2	2	-	1	1	-
Técnico-Productiva 2/	264	264	-	11	11	-	3	3	-
Superior Universitaria									
Superior No Universitaria	465	465	-	36	36	-	4	4	-
Pedagógica	32	32	-	3	3	-	1	1	-
Tecnológica	433	433	-	33	33	-	3	3	-
Artística	-	-	-	-	-	-	-	-	-

1/ Incluye Educación de Adultos.

2/ Incluye Educación Ocupacional.

Fuente: MINISTERIO DE EDUCACIÓN - Estadística Básica.

5.2 REGIÓN PIURA: ALUMNOS, DOCENTES, INSTITUCIONES EDUCATIVAS SEGÚN NIVEL EDUCATIVO, 2009

Etapa y Nivel Educativo	Alumnos			Docentes			Instituciones Educativas		
	Total	Pública	Privada	Total	Pública	Privada	Total	Pública	Privada
Morropòn	**47 404**	**44 449**	**2 955**	**2 304**	**2 126**	**178**	**648**	**623**	**25**
Básica Regular	45 832	43 060	2 772	2 218	2 048	170	632	609	23
Inicial	6 854	6 599	255	221	210	11	249	243	6
Primaria	22 812	21 507	1 305	1 113	1 043	70	300	290	10
Secundaria	16 166	14 954	1 212	884	795	89	83	76	7
Básica Alternativa 1/	312	312	-	18	18	-	5	5	-
Básica Especial	23	23	-	6	6	-	2	2	-
Técnico-Productiva 2/	807	624	183	27	19	8	5	3	2
Superior Universitaria									
Superior No Universitaria	430	430	-	35	35	-	4	4	-
Pedagógica	-	-	-	-	-	-	-	-	-
Tecnológica	430	430	-	35	35	-	4	4	-
Artística	-	-	-	-	-	-	-	-	-

1/ Incluye Educación de Adultos.

2/ Incluye Educación Ocupacional.

Fuente: MINISTERIO DE EDUCACIÓN - Estadística Básica.

5.2 REGIÓN PIURA: ALUMNOS, DOCENTES, INSTITUCIONES EDUCATIVAS SEGÚN NIVEL EDUCATIVO, 2009

Etapa y Nivel Educativo	Alumnos			Docentes			Instituciones Educativas		
	Total	Pública	Privada	Total	Pública	Privada	Total	Pública	Privada
Paita	**30 177**	**25 580**	**4 597**	**1 492**	**1 044**	**448**	**277**	**206**	**71**
Básica Regular	28 818	24 402	4 416	1 382	951	431	265	197	68
Inicial	6 162	5 125	1 037	215	114	101	161	131	30
Primaria	14 108	11 888	2 220	687	476	211	70	44	26
Secundaria	8 548	7 389	1 159	480	361	119	34	22	12
Básica Alternativa 1/	314	314	-	19	19	-	3	3	-
Básica Especial	24	24	-	5	5	-	1	1	-
Técnico-Productiva 2/	373	233	140	36	27	9	4	2	2
Superior Universitaria									
Superior No Universitaria	648	607	41	50	42	8	4	3	1
Pedagógica	41	-	41	8	-	8	1	-	1
Tecnológica	607	607	-	42	42	-	3	3	-
Artística	-	-	-	-	-	-	-	-	-

1/ Incluye Educación de Adultos.

2/ Incluye Educación Ocupacional.

Fuente: MINISTERIO DE EDUCACIÓN - Estadística Básica.

5.2 REGIÓN PIURA: ALUMNOS, DOCENTES, INSTITUCIONES EDUCATIVAS SEGÚN NIVEL EDUCATIVO, 2009

Etapa y Nivel Educativo	Alumnos			Docentes			Instituciones Educativas		
	Total	Pública	Privada	Total	Pública	Privada	Total	Pública	Privada
Sullana	**84 012**	**70 477**	**13 535**	**4 139**	**3 219**	**920**	**691**	**571**	**120**
Básica Regular	77 664	65 836	11 828	3 720	2 914	806	651	544	107
Inicial	15 234	13 233	2 001	491	346	145	326	282	44
Primaria	36 422	30 389	6 033	1 722	1 357	365	223	184	39
Secundaria	26 008	22 214	3 794	1 507	1 211	296	102	78	24
Básica Alternativa 1/	1 543	1 483	60	103	93	10	12	11	1
Básica Especial	81	81	-	23	23	-	4	4	-
Técnico-Productiva 2/	1 608	1 141	467	100	63	37	16	7	9
Superior Universitaria									
Superior No Universitaria	3 116	1 936	1 180	193	126	67	8	5	3
Pedagógica	230	212	18	30	23	7	2	1	1
Tecnológica	2 886	1 724	1 162	163	103	60	6	4	2
Artística	-	-	-	-	-	-	-	-	-

1/ Incluye Educación de Adultos.

2/ Incluye Educación Ocupacional.

Fuente: MINISTERIO DE EDUCACIÓN - Estadística Básica.

5.2 REGIÓN PIURA: ALUMNOS, DOCENTES, INSTITUCIONES EDUCATIVAS SEGÚN NIVEL EDUCATIVO, 2009

Etapa y Nivel Educativo	Alumnos			Docentes			Instituciones Educativas		
	Total	Pública	Privada	Total	Pública	Privada	Total	Pública	Privada
Talara	**36 819**	**25 029**	**11 790**	**2 321**	**1 126**	**1 195**	**338**	**144**	**194**
Básica Regular	33 691	23 760	9 931	2 096	1 060	1 036	302	133	169
Inicial	6 962	4 316	2 646	354	133	221	155	80	75
Primaria	15 071	10 592	4 479	937	462	475	98	36	62
Secundaria	11 658	8 852	2 806	805	465	340	49	17	32
Básica Alternativa 1/	662	193	469	70	13	57	15	4	11
Básica Especial	179	148	31	22	21	1	4	3	1
Técnico-Productiva 2/	1 137	502	635	58	10	48	11	3	8
Superior Universitaria									
Superior No Universitaria	1 150	426	724	75	22	53	6	1	5
Pedagógica	67	-	67	14	-	14	2	-	2
Tecnológica	1 083	426	657	61	22	39	4	1	3
Artística	-	-	-	-	-	-	-	-	-

1/ Incluye Educación de Adultos.

2/ Incluye Educación Ocupacional.

Fuente: MINISTERIO DE EDUCACIÓN - Estadística Básica.

5.2 REGIÓN PIURA: ALUMNOS, DOCENTES, INSTITUCIONES EDUCATIVAS SEGÚN NIVEL EDUCATIVO, 2009

Conclusión.

Etapa y Nivel Educativo	Alumnos			Docentes			Instituciones Educativas		
	Total	Pública	Privada	Total	Pública	Privada	Total	Pública	Privada
Sechura	**16 708**	**14 073**	**2 635**	**721**	**535**	**186**	**178**	**138**	**40**
Básica Regular	16 058	13 473	2 585	681	504	177	171	133	38
Inicial	3 554	2 796	758	113	69	44	88	68	20
Primaria	8 469	7 210	1 259	336	256	80	64	50	14
Secundaria	4 035	3 467	568	232	179	53	19	15	4
Básica Alternativa 1/	149	149	-	6	6	-	1	1	-
Básica Especial	45	30	15	6	3	3	2	1	1
Técnico-Productiva 2/	199	164	35	12	6	6	3	2	1
Superior Universitaria									
Superior No Universitaria	257	257	-	16	16	-	1	1	-
Pedagógica	-	-	-	-	-	-	-	-	-
Tecnológica	257	257	-	16	16	-	1	1	-
Artística	-	-	-	-	-	-	-	-	-

1/ Incluye Educación de Adultos.

2/ Incluye Educación Ocupacional.

Fuente: MINISTERIO DE EDUCACIÓN - Estadística Básica.

B. DOCENTES

5.3 REGIÓN PIURA: DOCENTES EN EL SISTEMA EDUCATIVO, SEGÚN NIVEL Y MODALIDAD, 1999-2009

Nivel y Modalidad	Años										
	1999	2000	2001	2002	2003	2004	2005	2006	2007	2008	2009
Total	**21 001**	**21 559**	**22 073**	**22 216**	**22 838**	**23 223**	**23685**	**24256**	**24258**	**24862**	**25382**
I.- Escolarizado	**20 752**	**21 305**	**21 783**	**21 871**	**22 534**	**22 756**	**23298**	**23892**	**23836**	**24406**	**24980**
1. Educación Inicial	**1 674**	**1 746**	**1 854**	**1 925**	**1 962**	**2 049**	**2238**	**2258**	**2379**	**2509**	**2916**
2. Educación Primaria	**9 995**	**10 088**	**9 976**	**10 065**	**10 327**	**10 380**	**10477**	**10474**	**10539**	**10710**	**10892**
Primaria Menores	9 947	10 021	9 925	9 997	10 284	10 346	10449	10465	10528	10703	10892
Primaria Adultos	48	67	51	68	43	34	28	9	11	7	
3. Educación Secundaria	**6 587**	**6 847**	**7 222**	**7 100**	**7 435**	**7 503**	**7750**	**7985**	**7870**	**8140**	**8437**
Secundaria Menores	6 442	6 699	7 089	6 961	7 292	7 369	7622	7855	7753	8034	8437
Secundaria Adultos	145	148	133	139	143	134	128	130	117	106	0
4. Educación Superior	**1 966**	**2 069**	**2 188**	**2 228**	**2 281**	**2 275**	**2319**	**2616**	**2513**	**2499**	**2137**
Universitaria 1/	873	961	1 007	1 060	997	989	1045	1274	1241	1259	1003
No Universitaria 2/	1 093	1 108	1 181	1 168	1 284	1 286	1274	1342	1272	1240	1134
5. Otras Modalidades	**530**	**555**	**543**	**553**	**529**	**549**	**514**	**559**	**535**	**548**	**598**
Educación Especial	159	164	167	164	155	159	154	145	143	133	138
Educación Ocupacional	371	391	376	389	374	390	360	414	392	415	460
II.- No Escolarizado	**249**	**254**	**290**	**345**	**304**	**467**	**387**	**364**	**422**	**456**	**402**
1. Educación Inicial	86	28	56	79	88	247	91	96	102	96	0
2. Educación Primaria	35	40	39	42	23	24	45	44	41	27	0
3. Educación Secundaria	107	163	172	188	164	175	237	224	219	224	0
4. Educación Especial	0	4	0	0	0	0	0	0	1	1	
5. Educación Ocupacional	21	19	23	36	29	21	14	0	59	108	402

1/ 2001- 2002 incluye a la Universidad Cesar Vallejo -2006-2009 incluye la Universidad San Pedro-Filial Piura
2/ Incluye Formación Magisterial, Tecnológica Y Artística
Fuente: Ministerio de Educación

C. INSTITUCIONES EDUCATIVAS

5.4 REGIÓN PIURA: INSTITUCIONES EDUCATIVAS EN EL SISTEMA EDUCATIVO,SEGÚN NIVEL Y MODALIDAD, 1999-2009

Nivel y Modalidad	Años										
	1999	2000	2001	2002	2003	2004	2005	2006	2007	2008	2009
Total	**4 403**	**4 292**	**4 349**	**4 421**	**4 564**	**4 464**	**4763**	**5037**	**5141**	**5189**	**5252**
I.- Escolarizado	**3 665**	**3 737**	**3 766**	**3 742**	**3 783**	**3 851**	**3914**	**3940**	**4043**	**4090**	**5182**
1. Educación Inicial	**855**	**888**	**902**	**900**	**907**	**954**	**975**	**979**	**1037**	**1064**	**2144**
2. Educación Primaria	**2 096**	**2 121**	**2 130**	**2 114**	**2 136**	**2 140**	**2156**	**2150**	**2171**	**2193**	**2204**
Primaria Menores	2 073	2 094	2 106	2 090	2 112	2 120	2137	2143	2164	2187	2204
Primaria Adultos	23	27	24	24	24	20	19	7	7	6	0
3. Educación Secundaria	**551**	**564**	**568**	**565**	**578**	**603**	**620**	**639**	**661**	**667**	**670**
Secundaria Menores	524	537	544	541	552	580	598	616	638	644	670
Secundaria Adultos	27	27	24	24	26	23	22	23	23	23	0
4. Educación Superior	**63**	**62**	**64**	**64**	**64**	**61**	**67**	**69**	**69**	**66**	**64**
Universitaria	2	2	2	2	2	2	2	4	4	4	4
No Universitaria 1/	61	60	62	62	62	59	65	65	65	62	60
5. Otras Modalidades	**100**	**102**	**102**	**99**	**98**	**93**	**96**	**103**	**105**	**100**	**100**
Educación Especial	21	21	22	22	24	24	22	22	23	22	23
Educación Ocupacional	79	81	80	77	74	69	74	81	82	78	77
II.- No Escolarizado	**738**	**555**	**583**	**679**	**781**	**613**	**849**	**1097**	**1098**	**1099**	**70**
1. Educación Inicial	697	496	527	612	729	560	783	1029	1031	1030	0
2. Educación Primaria	18	24	22	23	17	17	24	21	20	14	0
3. Educación Secundaria	19	28	29	33	27	28	36	34	33	33	0
4. Educación Especial	0	2	0	0	0	0	0	0	1	1	0
5. Educación Ocupacional	4	5	5	11	8	8	6	13	13	21	70

1/ Incluye Formación Magisterial, Tecnológica Y Artística
Fuente : Ministerio de Educación.

D. ASISTENCIA ESCOLAR

5.5 REGIÓN PIURA: POBLACIÓN DE 5 Y MAS AÑOS QUE ACTUALMENTE ASISTE A ALGUN COLEGIO, INSTITUTO O UNIVERSIDAD, POR SEXO, SEGÚN PROVINCIA Y DISTRITO, 2007

Provincia y Distrito	Total	Tasa de Asistencia	Hombre	Tasa de Asistencia	Mujer	Tasa de Asistencia
Región Piura	**626 091**	**39.7**	**318 537**	**40.5**	**307 554**	**38.9**
Provincia Piura	**224 844**	**37.6**	**114 338**	**38.9**	**110 506**	**36.3**
Piura	87 276	38.2	43 641	39.9	43 635	36.6
Castilla	39 926	37.0	19 997	38.6	19 929	35.6
Catacaos	19 918	34.7	10 179	36.0	9 739	33.4
Cura Mori	4 834	33.8	2 609	36.1	2 225	31.5
El Tallán	3 217	55.1	1 653	55.4	1 564	54.9
La Arena	9 538	32.3	5 166	34.6	4 372	29.9
La Unión	21 479	51.5	11 103	53.2	10 376	49.8
Las Lomas	15 145	49.2	7 714	48.1	7 431	50.4
Tambogrande	23 511	28.5	12 276	28.9	11 235	28.1
Provincia Ayabaca	**63 181**	**45.5**	**32 868**	**46.1**	**30 313**	**44.8**
Ayabaca	11 801	36.4	5 974	36.5	5 827	36.3
Frías	6 714	34.9	3 610	36.7	3 104	33.1
Jililí	1 863	53.7	981	53.1	882	54.3
Lagunas	3 736	50.4	1 996	52.6	1 740	48.1
Montero	4 747	54.9	2 378	53.8	2 369	56.2
Pacaipampa	14 483	51.6	7 597	53.3	6 886	49.8
Paimas	5 649	51.3	2 840	50.4	2 809	52.1
Sapillica	6 383	50.0	3 384	50.9	2 999	49.0
Sícchez	1 334	51.6	687	52.0	647	51.2
Suyo	6 471	48.4	3 421	47.4	3 050	49.5
Provincia Huancabamba	**63 016**	**48.4**	**32 291**	**49.3**	**30 725**	**47.6**
Huancabamba	18 388	52.3	9 441	53.9	8 947	50.7
Canchaque	6 273	57.0	3 173	56.4	3 100	57.7
Carmen de la Frontera	7 553	51.8	3 828	51.9	3 725	51.7
Huarmaca	12 750	38.2	6 556	39.0	6 194	37.4
Lalaquíz	3 022	50.8	1 570	50.2	1 452	51.5
San Miguel de El Faique	5 853	54.5	2 990	55.1	2 863	53.9
Sóndor	2 762	39.0	1 431	39.7	1 331	38.3
Sondorillo	6 415	52.5	3 302	54.6	3 113	50.5
Provincia Morropón	**63 038**	**40.4**	**32 382**	**40.9**	**30 656**	**39.9**
Chulucanas	21 255	32.2	10 718	32.5	10 537	31.8
Buenos Aires	4 911	48.6	2 510	49.1	2 401	48.2
Chalaco	5 586	50.3	2 918	50.8	2 668	49.7
La Matanza	3 402	30.1	1 780	31.1	1 622	29.0
Morropón	8 998	52.3	4 576	52.3	4 422	52.2
Salitral	4 924	49.5	2 548	49.2	2 376	49.8
San Juan de Bigote	4 412	53.0	2 343	53.5	2 069	52.6
Santa Catalina de Mossa	1 305	35.8	673	36.1	632	35.6
Santo Domingo	2 292	33.7	1 231	35.5	1 061	31.7
Yamango	5 953	51.5	3 085	51.2	2 868	51.9

Continúa…

5.5 REGIÓN PIURA: POBLACIÓN DE 5 Y MAS AÑOS QUE ACTUALMENTE ASISTE A ALGUN COLEGIO, INSTITUTO O UNIVERSIDAD, POR SEXO, SEGÚN PROVINCIA Y DISTRITO, 2007

Conclusión.

Provincia y Distrito	Total	%	Hombre	%	Mujer	%
Provincia Paita	**39 327**	**38.3**	**19 855**	**38.4**	**19 472**	**38.1**
Paita	21 167	34.0	10 630	34.5	10 537	33.5
Amotape	823	34.2	441	34.6	382	33.7
El Arenal	583	46.2	270	43.8	313	48.5
Colán	6 288	45.2	3 067	43.6	3 221	46.8
La Huaca	5 734	46.2	3 041	46.8	2 693	45.6
Tamarindo	2 167	43.9	1 082	42.6	1 085	45.2
Vichayal	2 565	45.8	1 324	45.2	1 241	46.5
Provincia Sullana	**98 337**	**37.0**	**49 100**	**37.3**	**49 237**	**36.7**
Sullana	48 204	35.4	23 755	36.1	24 449	34.8
Bellavista	10 519	33.7	5 152	33.4	5 367	34.0
Ignacio Escudero	9 078	45.2	4 733	45.8	4 345	44.7
Lancones	5 915	41.3	3 071	40.5	2 844	42.3
Marcavelica	6 639	29.4	3 417	29.7	3 222	29.1
Miguel Checa	1 910	29.5	989	29.8	921	29.2
Querecotillo	12 742	45.9	6 382	45.7	6 360	46.2
Salitral	3 330	47.4	1 601	45.7	1 729	49.0
Provincia Talara	**39 642**	**34.2**	**20 121**	**34.6**	**19 521**	**33.8**
Pariñas	25 484	33.3	12 975	34.1	12 509	32.5
El Alto	2 056	33.1	1 046	32.7	1 010	33.4
La Brea	3 498	31.8	1 779	33.1	1 719	30.7
Lobitos	1 020	53.8	585	50.9	435	58.2
Los Órganos	5 112	46.3	2 516	45.0	2 596	47.6
Máncora	2 472	27.1	1 220	26.1	1 252	28.2
Provincia Sechura	**34 706**	**49.4**	**17 582**	**49.7**	**17 124**	**49.0**
Sechura	18 652	49.8	9 372	50.2	9 280	49.4
Bellavista de la Unión	2 453	52.2	1 240	51.6	1 213	52.8
Bernal	3 317	46.6	1 749	46.8	1 568	46.3
Cristo Nos Valga	1 859	48.7	900	47.2	959	50.2
Vice	6 799	48.9	3 453	50.4	3 346	47.5
Rinconada Llícuar	1 626	49.2	868	49.2	758	49.3

Fuente:Instituto Nacional de Estadística e Informática (INEI)- Resultados Definitivos del CPV 2007

5.6 REGIÓN PIURA: POBLACIÓN DE 5 Y MAS AÑOS QUE ACTUALMENTE NO ASISTE A ALGUN COLEGIO, INSTITUTO O UNIVERSIDAD, POR SEXO, SEGÚN PROVINCIA Y DISTRITO, 2007

Provincia y Distrito	Total	%	Hombre	%	Mujer	%
Región Piura	**952 011**	**100.0**	**468 272**	**49.2**	**483 739**	**50.8**
Provincia Piura	**373 731**	**100.0**	**179 776**	**48.1**	**193 955**	**51.9**
Piura	141 430	100.0	65 769	46.5	75 661	53.5
Castilla	67 873	100.0	31 858	46.9	36 015	53.1
Catacaos	37 527	100.0	18 109	48.3	19 418	51.7
Cura Mori	9 458	100.0	4 623	48.9	4 835	51.1
El Tallán	2 618	100.0	1 331	50.8	1 287	49.2
La Arena	19 980	100.0	9 750	48.8	10 230	51.2
La Unión	20 221	100.0	9 774	48.3	10 447	51.7
Las Lomas	15 649	100.0	8 327	53.2	7 322	46.8
Tambogrande	58 975	100.0	30 235	51.3	28 740	48.7
Provincia Ayabaca	**75 812**	**100.0**	**38 472**	**50.7**	**37 340**	**49.3**
Ayabaca	20 587	100.0	10 374	50.4	10 213	49.6
Frías	12 519	100.0	6 237	49.8	6 282	50.2
Jililí	1 608	100.0	865	53.8	743	46.2
Lagunas	3 682	100.0	1 802	48.9	1 880	51.1
Montero	3 892	100.0	2 046	52.6	1 846	47.4
Pacaipampa	13 607	100.0	6 666	49.0	6 941	51.0
Paimas	5 373	100.0	2 790	51.9	2 583	48.1
Sapillica	6 387	100.0	3 261	51.1	3 126	48.9
Sícchez	1 250	100.0	633	50.6	617	49.4
Suyo	6 907	100.0	3 798	55.0	3 109	45.0
Provincia Huancabamba	**67 051**	**100.0**	**33 235**	**49.6**	**33 816**	**50.4**
Huancabamba	16 774	100.0	8 073	48.1	8 701	51.9
Canchaque	4 727	100.0	2 455	51.9	2 272	48.1
Carmen de la Frontera	7 026	100.0	3 550	50.5	3 476	49.5
Huarmaca	20 612	100.0	10 252	49.7	10 360	50.3
Lalaquíz	2 926	100.0	1 557	53.2	1 369	46.8
San Miguel de El Faique	4 877	100.0	2 433	49.9	2 444	50.1
Sóndor	4 313	100.0	2 173	50.4	2 140	49.6
Sondorillo	5 796	100.0	2 742	47.3	3 054	52.7
Provincia Morropón	**93 019**	**100.0**	**46 814**	**50.3**	**46 205**	**49.7**
Chulucanas	44 796	100.0	22 236	49.6	22 560	50.4
Buenos Aires	5 188	100.0	2 606	50.2	2 582	49.8
Chalaco	5 526	100.0	2 826	51.1	2 700	48.9
La Matanza	7 901	100.0	3 936	49.8	3 965	50.2
Morropón	8 217	100.0	4 168	50.7	4 049	49.3
Salitral	5 023	100.0	2 629	52.3	2 394	47.7
San Juan de Bigote	3 905	100.0	2 040	52.2	1 865	47.8
Santa Catalina de Mossa	2 337	100.0	1 193	51.0	1 144	49.0
Santo Domingo	4 519	100.0	2 234	49.4	2 285	50.6
Yamango	5 607	100.0	2 946	52.5	2 661	47.5

Continua…

5.6 REGIÓN PIURA: POBLACIÓN DE 5 Y MAS AÑOS QUE ACTUALMENTE NO ASISTE A ALGUN COLEGIO, INSTITUTO O UNIVERSIDAD, POR SEXO, SEGÚN PROVINCIA Y DISTRITO, 2007

Conclusión.

Provincia y Distrito	Total	%	Hombre	%	Mujer	%
Provincia Paita	**63 478**	**100.0**	**31 874**	**50.2**	**31 604**	**49.8**
Paita	41 115	100.0	20 210	49.2	20 905	50.8
Amotape	1 586	100.0	833	52.5	753	47.5
El Arenal	679	100.0	347	51.1	332	48.9
Colán	7 623	100.0	3 965	52.0	3 658	48.0
La Huaca	6 676	100.0	3 458	51.8	3 218	48.2
Tamarindo	2 768	100.0	1 455	52.6	1 313	47.4
Vichayal	3 031	100.0	1 606	53.0	1 425	47.0
Provincia Sullana	**167 116**	**100.0**	**82 363**	**49.3**	**84 753**	**50.7**
Sullana	87 845	100.0	42 048	47.9	45 797	52.1
Bellavista	20 712	100.0	10 283	49.6	10 429	50.4
Ignacio Escudero	10 998	100.0	5 612	51.0	5 386	49.0
Lancones	8 396	100.0	4 515	53.8	3 881	46.2
Marcavelica	15 920	100.0	8 086	50.8	7 834	49.2
Miguel Checa	4 555	100.0	2 326	51.1	2 229	48.9
Querecotillo	14 993	100.0	7 593	50.6	7 400	49.4
Salitral	3 697	100.0	1 900	51.4	1 797	48.6
Provincia Talara	**76 187**	**100.0**	**37 968**	**49.8**	**38 219**	**50.2**
Pariñas	51 071	100.0	25 110	49.2	25 961	50.8
El Alto	4 164	100.0	2 154	51.7	2 010	48.3
La Brea	7 485	100.0	3 601	48.1	3 884	51.9
Lobitos	876	100.0	564	64.4	312	35.6
Los Órganos	5 938	100.0	3 081	51.9	2 857	48.1
Máncora	6 653	100.0	3 458	52.0	3 195	48.0
Provincia Sechura	**35 617**	**100.0**	**17 770**	**49.9**	**17 847**	**50.1**
Sechura	18 821	100.0	9 315	49.5	9 506	50.5
Bellavista de la Unión	2 248	100.0	1 162	51.7	1 086	48.3
Bernal	3 805	100.0	1 985	52.2	1 820	47.8
Cristo Nos Valga	1 959	100.0	1 008	51.5	951	48.5
Vice	7 106	100.0	3 403	47.9	3 703	52.1
Rinconada Llícuar	1 678	100.0	897	53.5	781	46.5

Nota: Población No Aplicable 101969

Fuente: Instituto Nacional de Estadística (INEI) - Resultados Definitivos del CPV 2007

E. LOGRO EDUCATIVO

5.7 REGIÓN PIURA: POBLACIÓN DE 3 AÑOS A MÁS, POR SEXO Y NIVEL EDUCATIVO ALCANZADO, SEGÚN PROVINCIA Y DISTRITO, 2007

Provincia, Distrito y Sexo	Total	Nivel Educativo							
		Sin nivel	Educación Inicial	Primaria Completa	Secundaria Completa	Superior no Univ. Incompleta	Superior no Univ. Completa	Superior Univ. Incompleta	Superior Univ. Completa
Región Piura	**1 565 585**	**222 630**	**48 114**	**588 812**	**423 622**	**66 169**	**96 079**	**52 042**	**68 117**
Hombre	779 123	93 808	24 342	292 077	230 733	32 308	42 826	27 683	35 346
Mujer	786 462	128 822	23 772	296 735	192 889	33 861	53 253	24 359	32 771
Provincia Piura	**623 137**	**79 387**	**19 103**	**200 028**	**175 558**	**32 249**	**47 068**	**30 471**	**39 273**
Hombre	305 995	32 274	9 719	96 556	94 694	15 771	20 352	16 287	20 342
Mujer	317 142	47 113	9 384	103 472	80 864	16 478	26 716	14 184	18 931
Piura	**245 285**	**17 453**	**7 752**	**57 871**	**74 899**	**16 694**	**27 282**	**18 641**	**24 693**
Hombre	117 407	7 754	3 900	26 214	37 654	8 025	11 270	9 863	12 727
Mujer	127 878	9 699	3 852	31 657	37 245	8 669	16 012	8 778	11 966
Castilla	**115 989**	**10 226**	**3 729**	**30 887**	**36 044**	**7 426**	**10 910**	**7 451**	**9 316**
Hombre	55 864	4 373	1 908	14 070	18 788	3 570	4 634	3 891	4 630
Mujer	60 125	5 853	1 821	16 817	17 256	3 856	6 276	3 560	4 686
Catacaos	**61 944**	**9 083**	**1 870**	**23 553**	**18 107**	**2 619**	**3 058**	**1 802**	**1 852**
Hombre	30 474	3 153	978	11 393	10 246	1 279	1 452	995	978
Mujer	31 470	5 930	892	12 160	7 861	1 340	1 606	807	874
Cura Mori	**15 679**	**3 672**	**501**	**7 272**	**3 569**	**261**	**193**	**94**	**117**
Hombre	7 952	1 177	260	3 691	2 418	137	129	54	86
Mujer	7 727	2 495	241	3 581	1 151	124	64	40	31
El Tallán	**4 381**	**1 073**	**122**	**1 973**	**990**	**117**	**68**	**26**	**12**
Hombre	2 230	388	45	1 052	606	73	40	18	8
Mujer	2 151	685	77	921	384	44	28	8	4
La Arena	**32 079**	**8 006**	**1 075**	**14 184**	**6 705**	**609**	**675**	**438**	**387**
Hombre	16 214	2 779	557	7 418	4 280	342	352	266	220
Mujer	15 865	5 227	518	6 766	2 425	267	323	172	167
La Unión	**33 286**	**5 914**	**1 049**	**14 355**	**7 253**	**1 470**	**1 734**	**723**	**788**
Hombre	16 474	2 008	528	7 133	4 352	730	867	426	430
Mujer	16 812	3 906	521	7 222	2 901	740	867	297	358
Las Lomas	**25 018**	**4 376**	**637**	**10 647**	**7 254**	**632**	**725**	**266**	**481**
Hombre	13 132	2 002	323	5 584	4 073	305	371	153	321
Mujer	11 886	2 374	314	5 063	3 181	327	354	113	160
Tambogrande	**89 476**	**19 584**	**2 368**	**39 286**	**20 737**	**2 421**	**2 423**	**1 030**	**1 627**
Hombre	46 248	8 640	1 220	20 001	12 277	1 310	1 237	621	942
Mujer	43 228	10 944	1 148	19 285	8 460	1 111	1 186	409	685
Provincia Ayabaca	**127 923**	**29 597**	**3 338**	**69 324**	**19 486**	**1 607**	**2 606**	**639**	**1 326**
Hombre	65 442	12 647	1 669	36 656	11 236	855	1 291	370	718
Mujer	62 481	16 950	1 669	32 668	8 250	752	1 315	269	608
Ayabaca	**35 821**	**6 722**	**861**	**20 065**	**5 676**	**684**	**1 153**	**240**	**420**
Hombre	18 107	3 032	422	10 239	3 194	331	543	130	216
Mujer	17 714	3 690	439	9 826	2 482	353	610	110	204
Frías	**21 263**	**6 216**	**592**	**10 629**	**3 012**	**217**	**297**	**108**	**192**
Hombre	10 908	2 582	278	5 726	1 841	135	169	62	115
Mujer	10 355	3 634	314	4 903	1 171	82	128	46	77
Jililí	**2 767**	**538**	**67**	**1 421**	**576**	**29**	**83**	**17**	**36**
Hombre	1 468	250	28	775	324	15	45	7	24
Mujer	1 299	288	39	646	252	14	38	10	12
Lagunas	**6 103**	**1 857**	**177**	**3 346**	**618**	**15**	**30**	**17**	**43**
Hombre	3 075	733	82	1 797	396	9	18	13	27
Mujer	3 028	1 124	95	1 549	222	6	12	4	16

Continua…

5.7 REGIÓN PIURA: POBLACIÓN POR SEXO Y NIVEL EDUCATIVO ALCANZADO, SEGÚN PROVINCIA Y DISTRITO, 2007

Provincia, Distrito y Sexo	Total	Nivel Educativo							
		Sin nivel	Educación Inicial	Primaria completa	Secundaria Completa	Superior no Univ. Incompleta	Superior no Univ. Completa	Superior Univ. Incompleta	Superior Univ. Completa
Montero	**6 878**	**1 073**	**170**	**3 638**	**1 472**	**197**	**183**	**30**	**115**
Hombre	3 553	439	94	1 928	828	111	89	16	48
Mujer	3 325	634	76	1 710	644	86	94	14	67
Pacaipampa	**22 777**	**6 421**	**671**	**13 403**	**1 703**	**119**	**224**	**89**	**147**
Hombre	11 433	2 640	351	7 125	1 000	59	123	56	79
Mujer	11 344	3 781	320	6 278	703	60	101	33	68
Paimas	**8 925**	**1 872**	**298**	**4 532**	**1 839**	**104**	**146**	**45**	**89**
Hombre	4 582	824	154	2 457	959	64	63	23	38
Mujer	4 343	1 048	144	2 075	880	40	83	22	51
Sapillica	**10 197**	**2 828**	**132**	**5 906**	**1 120**	**38**	**113**	**14**	**46**
Hombre	5 259	1 123	72	3 230	716	16	54	12	36
Mujer	4 938	1 705	60	2 676	404	22	59	2	10
Sícchez	**2 146**	**571**	**62**	**826**	**408**	**70**	**116**	**18**	**75**
Hombre	1 095	285	32	421	208	43	51	11	44
Mujer	1 051	286	30	405	200	27	65	7	31
Suyo	**11 046**	**1 499**	**308**	**5 558**	**3 062**	**134**	**261**	**61**	**163**
Hombre	5 962	739	156	2 958	1 770	72	136	40	91
Mujer	5 084	760	152	2 600	1 292	62	125	21	72
Provincia Huancabamba	**115 535**	**28 190**	**3 278**	**58 701**	**18 739**	**1 712**	**2 708**	**761**	**1 446**
Hombre	57 923	10 332	1 634	31 435	10 897	874	1 468	469	814
Mujer	57 612	17 858	1 644	27 266	7 842	838	1 240	292	632
Huancabamba	**28 140**	**6 504**	**707**	**13 713**	**4 587**	**654**	**1 101**	**321**	**553**
Hombre	13 836	2 408	347	7 214	2 602	287	512	187	279
Mujer	14 304	4 096	360	6 499	1 985	367	589	134	274
Canchaque	**8 469**	**1 428**	**216**	**3 913**	**2 057**	**218**	**366**	**85**	**186**
Hombre	4 367	572	104	2 066	1 204	103	179	46	93
Mujer	4 102	856	112	1 847	853	115	187	39	93
Carmen de la Frontera	**11 737**	**2 294**	**270**	**7 113**	**1 782**	**92**	**113**	**27**	**46**
Hombre	5 887	817	146	3 720	1 048	48	70	14	24
Mujer	5 850	1 477	124	3 393	734	44	43	13	22
Huarmaca	**36 415**	**9 457**	**1 015**	**19 479**	**4 955**	**371**	**555**	**170**	**413**
Hombre	18 326	3 353	506	10 532	2 971	229	353	113	269
Mujer	18 089	6 104	509	8 947	1 984	142	202	57	144
Lalaquíz	**4 834**	**1 728**	**83**	**1 893**	**910**	**40**	**84**	**32**	**64**
Hombre	2 553	745	48	1 078	530	28	55	26	43
Mujer	2 281	983	35	815	380	12	29	6	21
San Miguel de El Faique	**8 465**	**2 334**	**248**	**3 505**	**1 803**	**190**	**264**	**37**	**84**
Hombre	4 269	913	107	1 944	1 004	86	143	21	51
Mujer	4 196	1 421	141	1 561	799	104	121	16	33
Sóndor	**7 753**	**1 681**	**348**	**4 361**	**1 076**	**78**	**104**	**27**	**78**
Hombre	3 971	686	188	2 341	605	42	55	16	38
Mujer	3 782	995	160	2 020	471	36	49	11	40
Sondorillo	**9 722**	**2 764**	**391**	**4 724**	**1 569**	**69**	**121**	**62**	**22**
Hombre	4 714	838	188	2 540	933	51	101	46	17
Mujer	5 008	1 926	203	2 184	636	18	20	16	5
Provincia Morropón	**150 650**	**26 919**	**4 344**	**66 744**	**39 422**	**3 739**	**4 239**	**2 128**	**3 115**
Hombre	76 386	11 771	2 172	34 294	21 817	1 816	1 852	1 121	1 543
Mujer	74 264	15 148	2 172	32 450	17 605	1 923	2 387	1 007	1 572

Continua…

5.7 REGIÓN PIURA: POBLACIÓN POR SEXO Y NIVEL EDUCATIVO ALCANZADO, SEGÚN PROVINCIA Y DISTRITO, 2007

Provincia, Distrito y Sexo	Total	Nivel Educativo							
		Sin nivel	Educación Inicial	Primaria completa	Secundaria Completa	Superior no Univ. Incompleta	Superior no Univ. Completa	Superior Univ. Incompleta	Superior Univ. Completa
Chulucanas	**71 734**	**11 568**	**2 043**	**30 428**	**19 579**	**2 340**	**2 433**	**1 398**	**1 945**
Hombre	35 884	5 132	1 000	15 185	10 771	1 092	1 003	749	952
Mujer	35 850	6 436	1 043	15 243	8 808	1 248	1 430	649	993
Buenos Aires	**8 285**	**1 112**	**232**	**3 655**	**2 819**	**152**	**155**	**79**	**81**
Hombre	4 217	494	114	1 847	1 533	79	66	42	42
Mujer	4 068	618	118	1 808	1 286	73	89	37	39
Chalaco	**9 120**	**1 603**	**280**	**5 117**	**1 690**	**90**	**227**	**31**	**82**
Hombre	4 679	648	147	2 690	963	52	116	19	44
Mujer	4 441	955	133	2 427	727	38	111	12	38
La Matanza	**12 236**	**3 261**	**280**	**5 890**	**2 303**	**166**	**142**	**107**	**87**
Hombre	6 207	1 406	141	3 029	1 354	86	75	59	57
Mujer	6 029	1 855	139	2 861	949	80	67	48	30
Morropón	**13 676**	**2 013**	**407**	**5 158**	**4 405**	**447**	**538**	**243**	**465**
Hombre	6 967	969	192	2 680	2 367	201	235	110	213
Mujer	6 709	1 044	215	2 478	2 038	246	303	133	252
Salitral	**8 057**	**1 565**	**396**	**3 541**	**2 202**	**96**	**107**	**45**	**105**
Hombre	4 217	732	198	1 933	1 190	42	55	21	46
Mujer	3 840	833	198	1 608	1 012	54	52	24	59
San Juan de Bigote	**6 573**	**1 572**	**156**	**2 836**	**1 710**	**63**	**78**	**82**	**76**
Hombre	3 455	722	93	1 569	918	37	26	48	42
Mujer	3 118	850	63	1 267	792	26	52	34	34
Santa Catalina de Mossa	**4 032**	**852**	**148**	**1 669**	**1 043**	**89**	**120**	**49**	**62**
Hombre	2 048	341	78	872	608	44	60	19	26
Mujer	1 984	511	70	797	435	45	60	30	36
Santa Domingo	**7 595**	**1 127**	**213**	**3 786**	**1 768**	**217**	**297**	**69**	**118**
Hombre	3 830	412	112	1 893	1 014	132	155	44	68
Mujer	3 765	715	101	1 893	754	85	142	25	50
Yamango	**9 342**	**2 246**	**189**	**4 664**	**1 903**	**79**	**142**	**25**	**94**
Hombre	4 882	915	97	2 596	1 099	51	61	10	53
Mujer	4 460	1 331	92	2 068	804	28	81	15	41
Provincia Paita	**100 801**	**12 052**	**3 596**	**38 455**	**30 293**	**4 951**	**5 887**	**2 466**	**3 101**
Hombre	50 703	5 420	1 793	18 717	16 498	2 528	2 853	1 269	1 625
Mujer	50 098	6 632	1 803	19 738	13 795	2 423	3 034	1 197	1 476
Paita	**67 074**	**6 682**	**2 696**	**23 750**	**21 351**	**3 664**	**4 441**	**2 007**	**2 483**
Hombre	33 238	3 009	1 346	11 281	11 293	1 874	2 103	1 034	1 298
Mujer	33 836	3 673	1 350	12 469	10 058	1 790	2 338	973	1 185
Amotape	**2 142**	**336**	**36**	**935**	**504**	**115**	**112**	**17**	**87**
Hombre	1 127	147	21	461	317	62	62	4	53
Mujer	1 015	189	15	474	187	53	50	13	34
El Arenal	**1 046**	**126**	**33**	**436**	**308**	**35**	**71**	**11**	**26**
Hombre	519	45	17	212	176	14	34	7	14
Mujer	527	81	16	224	132	21	37	4	12
Colán	**11 612**	**1 918**	**289**	**5 066**	**3 075**	**389**	**429**	**208**	**238**
Hombre	5 922	858	143	2 506	1 780	206	198	96	135
Mujer	5 690	1 060	146	2 560	1 295	183	231	112	103
La Huaca	**10 127**	**1 488**	**284**	**3 873**	**3 054**	**504**	**577**	**149**	**198**
Hombre	5 298	698	137	1 997	1 750	249	301	80	86
Mujer	4 829	790	147	1 876	1 304	255	276	69	112

Continua…

5.7 REGIÓN PIURA: POBLACIÓN POR SEXO Y NIVEL EDUCATIVO ALCANZADO, SEGÚN PROVINCIA Y DISTRITO, 2007

Provincia, Distrito y Sexo	Total	Nivel Educativo							
		Sin nivel	Educación Inicial	Primaria completa	Secundaria Completa	Superior no Univ. Incompleta	Superior no Univ. Completa	Superior Univ. Incompleta	Superior Univ. Completa
Tamarindo	**4 110**	**817**	**116**	**1 837**	**961**	**143**	**147**	**45**	**44**
Hombre	2 124	358	57	936	558	71	92	29	23
Mujer	1 986	459	59	901	403	72	55	16	21
Vichayal	**4 690**	**685**	**142**	**2 558**	**1 040**	**101**	**110**	**29**	**25**
Hombre	2 475	305	72	1 324	624	52	63	19	16
Mujer	2 215	380	70	1 234	416	49	47	10	9
Provincia Sullana	**269 410**	**31 581**	**8 511**	**91 971**	**84 048**	**12 732**	**19 588**	**9 661**	**11 318**
Hombre	133 340	14 643	4 376	44 632	44 875	5 842	8 334	4 941	5 697
Mujer	136 070	16 938	4 135	47 339	39 173	6 890	11 254	4 720	5 621
Sullana	**146 712**	**13 770**	**4 900**	**45 118**	**46 486**	**8 006**	**13 385**	**6 912**	**8 135**
Hombre	71 033	6 256	2 494	21 286	24 143	3 664	5 504	3 584	4 102
Mujer	75 679	7 514	2 406	23 832	22 343	4 342	7 881	3 328	4 033
Bellavista	**33 835**	**3 676**	**1 052**	**10 297**	**10 926**	**2 038**	**2 940**	**1 353**	**1 553**
Hombre	16 719	1 590	546	5 019	5 866	943	1 303	677	775
Mujer	17 116	2 086	506	5 278	5 060	1 095	1 637	676	778
Ignacio Escudero	**16 598**	**2 863**	**550**	**6 803**	**4 923**	**459**	**557**	**219**	**224**
Hombre	8 532	1 249	293	3 309	2 941	226	304	112	98
Mujer	8 066	1 614	257	3 494	1 982	233	253	107	126
Lancones	**12 308**	**2 210**	**266**	**6 913**	**2 560**	**123**	**141**	**34**	**61**
Hombre	6 565	1 115	135	3 684	1 448	59	71	18	35
Mujer	5 743	1 095	131	3 229	1 112	64	70	16	26
Marcavelica	**24 408**	**3 832**	**821**	**9 361**	**7 587**	**810**	**932**	**504**	**561**
Hombre	12 469	1 827	426	4 640	4 226	363	437	250	300
Mujer	11 939	2 005	395	4 721	3 361	447	495	254	261
Miguel Checa	**7 002**	**1 148**	**181**	**2 995**	**2 101**	**184**	**208**	**79**	**106**
Hombre	3 588	539	92	1 435	1 242	94	100	44	42
Mujer	3 414	609	89	1 560	859	90	108	35	64
Querecotillo	**22 815**	**3 362**	**578**	**8 596**	**7 482**	**845**	**997**	**445**	**510**
Hombre	11 544	1 710	296	4 323	3 929	377	432	204	273
Mujer	11 271	1 652	282	4 273	3 553	468	565	241	237
Salitral	**5 732**	**720**	**163**	**1 888**	**1 983**	**267**	**428**	**115**	**168**
Hombre	2 890	357	94	936	1 080	116	183	52	72
Mujer	2 842	363	69	952	903	151	245	63	96
Provincia Talara	**121 206**	**8 651**	**3 624**	**36 298**	**41 548**	**7 154**	**11 571**	**4 841**	**7 519**
Hombre	60 813	4 071	1 826	16 748	22 362	3 621	5 554	2 611	4 020
Mujer	60 393	4 580	1 798	19 550	19 186	3 533	6 017	2 230	3 499
Pariñas	**82 462**	**5 783**	**2 445**	**24 792**	**28 594**	**4 893**	**7 808**	**3 216**	**4 931**
Hombre	41 072	2 721	1 236	11 391	15 211	2 485	3 682	1 763	2 583
Mujer	41 390	3 062	1 209	13 401	13 383	2 408	4 126	1 453	2 348
El Alto	**6 672**	**468**	**229**	**1 919**	**2 140**	**417**	**691**	**336**	**472**
Hombre	3 427	180	112	934	1 187	218	365	154	277
Mujer	3 245	288	117	985	953	199	326	182	195
La Brea	**11 844**	**800**	**382**	**3 060**	**4 104**	**713**	**1 361**	**465**	**959**
Hombre	5 816	375	198	1 358	2 141	343	656	248	497
Mujer	6 028	425	184	1 702	1 963	370	705	217	462
Lobitos	**1 431**	**112**	**34**	**442**	**434**	**125**	**117**	**99**	**68**
Hombre	883	66	16	219	314	84	69	68	47
Mujer	548	46	18	223	120	41	48	31	21

Continua…

5.7 REGIÓN PIURA: POBLACIÓN POR SEXO Y NIVEL EDUCATIVO ALCANZADO, SEGÚN PROVINCIA Y DISTRITO, 2007

Conclusión.

Provincia, Distrito y Sexo	Total	Nivel Educativo							
		Sin nivel	Educación Inicial	Primaria completa	Secundaria Completa	Superior no Univ. Incompleta	Superior no Univ. Completa	Superior Univ. Incompleta	Superior Univ. Completa
Los Órganos	**8 999**	**651**	**239**	**2 920**	**3 071**	**515**	**832**	**332**	**439**
Hombre	4 603	333	127	1 365	1 682	247	430	169	250
Mujer	4 396	318	112	1 555	1 389	268	402	163	189
Máncora	**9 798**	**837**	**295**	**3 165**	**3 205**	**491**	**762**	**393**	**650**
Hombre	5 012	396	137	1 481	1 827	244	352	209	366
Mujer	4 786	441	158	1 684	1 378	247	410	184	284
Provincia Sechura	**56 923**	**6 253**	**2 320**	**27 291**	**14 528**	**2 025**	**2 412**	**1 075**	**1 019**
Hombre	28 521	2 650	1 153	13 039	8 354	1 001	1 122	615	587
Mujer	28 402	3 603	1 167	14 252	6 174	1 024	1 290	460	432
Sechura	**30 116**	**3 201**	**1 320**	**13 918**	**8 028**	**1 056**	**1 258**	**689**	**646**
Hombre	14 975	1 337	680	6 545	4 554	501	596	409	353
Mujer	15 141	1 864	640	7 373	3 474	555	662	280	293
Bellavista de la Unión	**3 692**	**380**	**105**	**1 476**	**1 170**	**190**	**256**	**57**	**58**
Hombre	1 892	170	58	724	658	98	124	24	36
Mujer	1 800	210	47	752	512	92	132	33	22
Bernal	**5 940**	**630**	**195**	**2 879**	**1 518**	**244**	**292**	**102**	**80**
Hombre	3 090	277	95	1 485	868	146	114	58	47
Mujer	2 850	353	100	1 394	650	98	178	44	33
Cristo Nos Valga	**3 057**	**288**	**137**	**1 665**	**712**	**101**	**105**	**27**	**22**
Hombre	1 546	115	65	833	400	50	57	15	11
Mujer	1 511	173	72	832	312	51	48	12	11
Vice	**11 457**	**1 508**	**483**	**6 267**	**2 323**	**272**	**334**	**122**	**148**
Hombre	5 606	650	220	2 898	1 396	124	153	70	95
Mujer	5 851	858	263	3 369	927	148	181	52	53
Rinconada Llícuar	**2 661**	**246**	**80**	**1 086**	**777**	**162**	**167**	**78**	**65**
Hombre	1 412	101	35	554	478	82	78	39	45
Mujer	1 249	145	45	532	299	80	89	39	20

Fuente: Instituto Nacional de Estadística e Informática (INEI) - Resultados Definitivos del Censo Nacional 2007

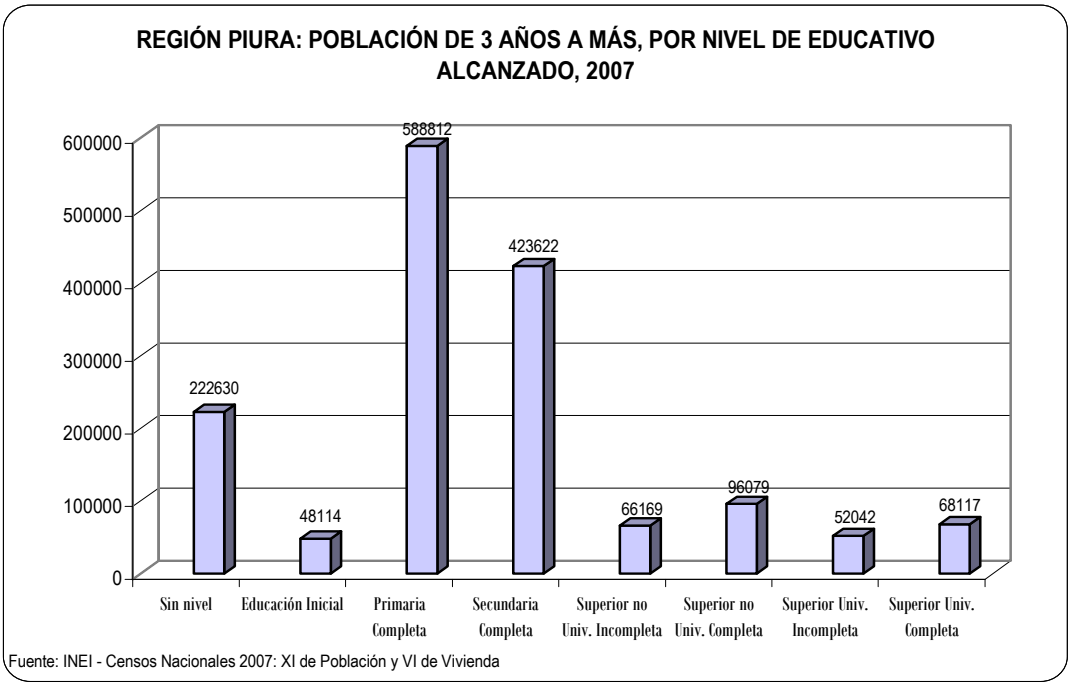

5.8 REGIÓN PIURA: TASA DE MATRÍCULA DE LA POBLACIÓN SEGÚN GRUPO DE EDAD Y SEXO, 2004 - 2009

(Porcentaje respecto al total de población de 6 a 11 y de 12 a 16 años)

Grupo de Edad/ Sexo	2004	2005	2006	2007	2008	2009
6 a 11 Años de Edad	96,0	98,8	95,9	98,1	99,0	99,0
Masculina	96,7	99,2	98,4	98,2	98,8	99,5
Femenina	95,4	98,4	93,3	98,0	99,4	98,4
12 a 16 Años de Edad	81,4	80,2	83,5	83,7	83,9	88,5
Masculina	84,5	80,0	89,6	84,0	86,2	90,3
Femenina	78,5	80,5	78,3	83,3	81,6	86,2

Fuente: INEI.- Encuesta Nacional de Hogares 2004-2009

5.9 REGIÓN PIURA: TASA DE ASISTENCIA ESCOLAR DE LA POBLACIÓN SEGÚN GRUPO DE EDAD Y SEXO, 2003- 2009

(Porcentaje respecto al total de población de 3 a 5, de 6 a 11 y de 12 a 16 años)

Grupo de Edad/ Sexo	2003	2004	2005	2006	2007	2008	2009
3 a 5 Años de Edad	50,6	55,0	53,5	57,7	54,1	56,4	65,0
Masculina	53,8	48,7	51,2	52,6	55,1	58,0	61,1
Femenina	47,6	61,5	56,1	64,8	52,6	54,6	69,8
6 a 11 Años de Edad	90,7	91,7	96,9	92,7	93,3	91,5	95,4
Masculina	90,6	92,2	97,1	95,1	92,7	92,8	96,4
Femenina	90,8	91,1	96,7	90,2	94,0	89,9	94,4
12 a 16 Años de Edad	60,8	68,2	66,9	68,5	70,5	64,8	71,5
Masculina	65,5	72,8	65,3	73,8	70,9	67,2	71,5
Femenina	56,3	63,8	68,8	63,9	70,2	62,3	71,3

Fuente: INEI.-Encuesta Nacional de Hogares 2003-2009

5.10 REGIÓN PIURA: POBLACIÓN DE 5 Y MAS AÑOS, POR GRUPOS DE EDAD, SEGÚN PROVINCIA Y DISTRITO, Y CONDICIÓN DE ALFABETISMO, 2007

Sabe leer y escribir	Total	Edades Quinquenales						
		5 - 9	10 - 14	15-19	20-29	30-39	40-64	65 Y MAS
Región Piura	**1 488 914**	**172 867**	**192 598**	**172 616**	**276 205**	**225 353**	**345 020**	**104 255**
Si	1 331 715	123 092	188 982	169 311	266 673	212 996	300 959	69 702
No	157 199	49 775	3 616	3 305	9 532	12 357	44 061	34 553
Provincia Piura	**593 662**	**66 219**	**72 462**	**69 661**	**116 786**	**92 339**	**137 552**	**38 643**
Si	542 237	49 809	71 261	68 558	113 877	88 364	122 519	27 849
No	51 425	16 410	1 201	1 103	2 909	3 975	15 033	10 794
Piura	**235 057**	**23 466**	**25 919**	**26 767**	**47 894**	**37 349**	**58 497**	**15 165**
Si	225 819	18 896	25 686	26 563	47 522	36 917	56 873	13 362
No	9 238	4 570	233	204	372	432	1 624	1 803
Castilla	**110 648**	**11 719**	**12 867**	**12 513**	**22 668**	**18 073**	**25 646**	**7 162**
Si	104 935	9 332	12 722	12 415	22 397	17 763	24 385	5 921
No	5 713	2 387	145	98	271	310	1 261	1 241
Catacaos	**58 911**	**6 995**	**7 890**	**6 965**	**10 883**	**8 795**	**13 402**	**3 981**
Si	52 290	5 201	7 756	6 836	10 557	8 292	11 175	2 473
No	6 621	1 794	134	129	326	503	2 227	1 508
Cura Mori	**14 734**	**2 013**	**2 230**	**1 784**	**2 416**	**2 172**	**3 099**	**1 020**
Si	12 084	1 381	2 193	1 764	2 309	1 902	2 108	427
No	2 650	632	37	20	107	270	991	593
El Tallán	**4 121**	**581**	**655**	**535**	**678**	**602**	**803**	**267**
Si	3 275	318	634	520	629	528	544	102
No	846	263	21	15	49	74	259	165
La Arena	**30 348**	**3 904**	**4 559**	**3 845**	**5 353**	**4 227**	**6 476**	**1 984**
Si	24 244	2 454	4 445	3 762	4 969	3 610	4 224	780
No	6 104	1 450	114	83	384	617	2 252	1 204
La Unión	**31 410**	**3 844**	**4 348**	**3 947**	**6 176**	**4 412**	**6 637**	**2 046**
Si	27 361	2 840	4 276	3 882	5 968	4 073	5 181	1 141
No	4 049	1 004	72	65	208	339	1 456	905
Las Lomas	**23 759**	**2 833**	**3 197**	**3 074**	**4 361**	**3 385**	**5 258**	**1 651**
Si	21 045	1 966	3 147	3 023	4 237	3 219	4 433	1 020
No	2 714	867	50	51	124	166	825	631
Tambogrande	**84 674**	**10 864**	**10 797**	**10 231**	**16 357**	**13 324**	**17 734**	**5 367**
Si	71 184	7 421	10 402	9 793	15 289	12 060	13 596	2 623
No	13 490	3 443	395	438	1 068	1 264	4 138	2 744
Provincia Ayabaca	**119 975**	**18 471**	**19 657**	**13 698**	**18 116**	**15 475**	**25 104**	**9 454**
Si	93 473	9 362	19 006	13 101	16 314	13 178	17 989	4 523
No	26 502	9 109	651	597	1 802	2 297	7 115	4 931
Ayavaca	**33 655**	**5 192**	**5 443**	**3 567**	**4 865**	**4 345**	**7 241**	**3 002**
Si	27 222	2 473	5 259	3 475	4 558	3 922	5 812	1 723
No	6 433	2 719	184	92	307	423	1 429	1 279
Frías	**19 864**	**3 107**	**3 397**	**2 260**	**2 924**	**2 516**	**4 176**	**1 484**
Si	14 730	1 644	3 296	2 136	2 455	1 998	2 663	538
No	5 134	1 463	101	124	469	518	1 513	946
Jililí	**2 631**	**310**	**410**	**338**	**406**	**339**	**577**	**251**
Si	2 180	163	403	337	386	318	449	124
No	451	147	7	1	20	21	128	127
Lagunas	**5 668**	**1 042**	**1 023**	**647**	**811**	**713**	**1 062**	**370**
Si	4 095	447	976	601	717	569	645	140
No	1 573	595	47	46	94	144	417	230

Continúa…

5.11 REGIÓN PIURA: POBLACIÓN DE 5 Y MAS AÑOS, POR GRUPOS DE EDAD, SEGÚN PROVINCIA Y DISTRITO, Y CONDICIÓN DE ALFABETISMO, 2007

Sabe leer y escribir	Total	Edades Quinquenales						
		5 - 9	10 - 14	15-19	20-29	30-39	40-64	65 Y MAS
Montero	**6 520**	**790**	**1 007**	**767**	**884**	**813**	**1 557**	**702**
Si	5 417	455	996	753	836	743	1 245	389
No	1 103	335	11	14	48	70	312	313
Pacaipampa	**21 256**	**3 689**	**3 703**	**2 386**	**3 251**	**2 678**	**4 259**	**1 290**
Si	14 461	1 572	3 487	2 166	2 666	1 902	2 250	418
No	6 795	2 117	216	220	585	776	2 009	872
Paimas	**8 416**	**1 247**	**1 349**	**1 085**	**1 320**	**1 109**	**1 743**	**563**
Si	6 900	709	1 330	1 061	1 259	1 012	1 320	209
No	1 516	538	19	24	61	97	423	354
Sapillica	**9 488**	**1 554**	**1 592**	**1 129**	**1 557**	**1 257**	**1 743**	**656**
Si	7 269	872	1 547	1 067	1 380	1 057	1 134	212
No	2 219	682	45	62	177	200	609	444
Sícchez	**2 050**	**214**	**289**	**217**	**231**	**262**	**511**	**326**
Si	1 781	151	287	215	225	259	431	213
No	269	63	2	2	6	3	80	113
Suyo	**10 427**	**1 326**	**1 444**	**1 302**	**1 867**	**1 443**	**2 235**	**810**
Si	9 418	876	1 425	1 290	1 832	1 398	2 040	557
No	1 009	450	19	12	35	45	195	253
Provincia Huancabamba	**109 183**	**16 067**	**17 945**	**12 294**	**16 808**	**14 053**	**23 676**	**8 340**
Si	82 779	8 733	17 258	11 628	14 598	11 256	15 791	3 515
No	26 404	7 334	687	666	2 210	2 797	7 885	4 825
Huancabamba	**26 669**	**3 874**	**4 136**	**2 889**	**4 247**	**3 630**	**5 814**	**2 079**
Si	20 619	2 147	3 957	2 721	3 704	2 999	4 075	1 016
No	6 050	1 727	179	168	543	631	1 739	1 063
Canchaque	**8 102**	**956**	**1 187**	**947**	**1 095**	**1 037**	**2 057**	**823**
Si	6 810	659	1 174	932	1 040	945	1 637	423
No	1 292	297	13	15	55	92	420	400
Carmen de la Frontera	**11 075**	**1 557**	**1 835**	**1 281**	**1 833**	**1 401**	**2 355**	**813**
Si	8 816	874	1 794	1 210	1 629	1 182	1 752	375
No	2 259	683	41	71	204	219	603	438
Huarmaca	**34 289**	**5 503**	**5 948**	**3 898**	**5 268**	**4 392**	**6 937**	**2 343**
Si	25 011	2 858	5 676	3 619	4 434	3 325	4 293	806
No	9 278	2 645	272	279	834	1 067	2 644	1 537
Lalaquíz	**4 609**	**546**	**723**	**526**	**629**	**537**	**1 178**	**470**
Si	3 467	370	712	509	574	422	735	145
No	1 142	176	11	17	55	115	443	325
San Miguel de El Faique	**7 983**	**1 074**	**1 268**	**919**	**1 218**	**958**	**1 856**	**690**
Si	6 231	645	1 233	893	1 101	819	1 255	285
No	1 752	429	35	26	117	139	601	405
Sóndor	**7 295**	**1 218**	**1 276**	**756**	**1 109**	**898**	**1 515**	**523**
Si	5 307	496	1 195	720	918	725	1 004	249
No	1 988	722	81	36	191	173	511	274
Sondorillo	**9 161**	**1 339**	**1 572**	**1 078**	**1 409**	**1 200**	**1 964**	**599**
Si	6 518	684	1 517	1 024	1 198	839	1 040	216
No	2 643	655	55	54	211	361	924	383
Provincia Morropón	**144 042**	**16 131**	**19 937**	**16 761**	**21 871**	**20 152**	**35 522**	**13 668**
Si	124 385	11 588	19 636	16 418	20 926	18 705	29 374	7 738
No	19 657	4 543	301	343	945	1 447	6 148	5 930

Continúa…

5.11 REGIÓN PIURA: POBLACIÓN DE 5 Y MAS AÑOS, POR GRUPOS DE EDAD, SEGÚN PROVINCIA Y DISTRITO, Y CONDICIÓN DE ALFABETISMO, 2007

Sabe leer y escribir	Total	Edades Quinquenales						
		5 - 9	10 - 14	15-19	20-29	30-39	40-64	65 Y MAS
Chulucanas	**68 648**	**7 597**	**9 064**	**8 304**	**11 384**	**9 868**	**16 495**	**5 936**
Si	60 484	5 662	8 946	8 159	11 006	9 303	13 926	3 482
No	8 164	1 935	118	145	378	565	2 569	2 454
Buenos Aires	**7 944**	**788**	**1 056**	**858**	**1 106**	**1 139**	**2 115**	**882**
Si	7 009	597	1 047	853	1 075	1 094	1 835	508
No	935	191	9	5	31	45	280	374
Chalaco	**8 669**	**1 097**	**1 310**	**883**	**1 068**	**1 160**	**2 134**	**1 017**
Si	7 008	614	1 278	850	985	1 039	1 667	575
No	1 661	483	32	33	83	121	467	442
La Matanza	**11 711**	**1 332**	**1 801**	**1 448**	**1 820**	**1 564**	**2 786**	**960**
Si	9 682	935	1 764	1 409	1 719	1 428	2 041	386
No	2 029	397	37	39	101	136	745	574
Morropón	**13 111**	**1 368**	**1 707**	**1 526**	**1 965**	**1 911**	**3 362**	**1 272**
Si	11 778	1 076	1 690	1 500	1 904	1 832	2 993	783
No	1 333	292	17	26	61	79	369	489
Salitral	**7 684**	**838**	**1 087**	**897**	**1 143**	**1 118**	**1 890**	**711**
Si	6 428	536	1 060	878	1 077	997	1 509	371
No	1 256	302	27	19	66	121	381	340
San Juan de Bigote	**6 277**	**747**	**993**	**677**	**882**	**853**	**1 605**	**520**
Si	5 313	570	980	661	824	752	1 264	262
No	964	177	13	16	58	101	341	258
Santa Catalina de Mossa	**3 848**	**459**	**545**	**450**	**474**	**480**	**995**	**445**
Si	3 369	286	535	436	460	464	892	296
No	479	173	10	14	14	16	103	149
Santo Domingo	**7 270**	**767**	**961**	**726**	**853**	**961**	**1 937**	**1 065**
Si	6 417	531	956	714	829	923	1 740	724
No	853	236	5	12	24	38	197	341
Yamango	**8 880**	**1 138**	**1 413**	**992**	**1 176**	**1 098**	**2 203**	**860**
Si	6 897	781	1 380	958	1 047	873	1 507	351
No	1 983	357	33	34	129	225	696	509
Provincia Paita	**95 497**	**10 903**	**11 881**	**11 339**	**19 467**	**15 819**	**20 554**	**5 534**
Si	88 995	8 559	11 726	11 235	19 141	15 444	18 889	4 001
No	6 502	2 344	155	104	326	375	1 665	1 533
Paita	**63 244**	**7 776**	**8 051**	**7 604**	**13 536**	**10 896**	**12 766**	**2 615**
Si	60 134	6 195	7 941	7 542	13 347	10 715	12 202	2 192
No	3 110	1 581	110	62	189	181	564	423
Amotape	**2 055**	**173**	**220**	**228**	**400**	**296**	**519**	**219**
Si	1 866	126	218	228	390	286	469	149
No	189	47	2	0	10	10	50	70
El Arenal	**1 011**	**78**	**119**	**99**	**156**	**147**	**287**	**125**
Si	925	58	117	98	155	141	264	92
No	86	20	2	1	1	6	23	33
Colán	**11 078**	**1 052**	**1 391**	**1 382**	**1 990**	**1 586**	**2 690**	**987**
Si	9 812	806	1 381	1 371	1 952	1 519	2 223	560
No	1 266	246	10	11	38	67	467	427
La Huaca	**9 709**	**969**	**1 082**	**1 101**	**1 941**	**1 626**	**2 254**	**736**
Si	8 779	734	1 073	1 085	1 901	1 582	1 960	444
No	930	235	9	16	40	44	294	292

Continúa…

5.11 REGIÓN PIURA: POBLACIÓN DE 5 Y MAS AÑOS, POR GRUPOS DE EDAD, SEGÚN PROVINCIA Y DISTRITO, Y CONDICIÓN DE ALFABETISMO, 2007

Sabe leer y escribir	Total	Edades Quinquenales						
		5 - 9	10 - 14	15-19	20-29	30-39	40-64	65 Y MAS
Tamarindo	**3 943**	**389**	**437**	**411**	**674**	**607**	**1 004**	**421**
Si	3 497	288	424	404	648	577	874	282
No	446	101	13	7	26	30	130	139
Vichayal	**4 457**	**466**	**581**	**514**	**770**	**661**	**1 034**	**431**
Si	3 982	352	572	507	748	624	897	282
No	475	114	9	7	22	37	137	149
Provincia Sullana	**257 088**	**27 082**	**30 361**	**29 773**	**48 932**	**41 930**	**60 882**	**18 128**
Si	238 081	20 945	29 970	29 433	48 038	40 822	55 899	12 974
No	19 007	6 137	391	340	894	1 108	4 983	5 154
Sullana	**139 964**	**15 160**	**16 755**	**16 006**	**26 477**	**22 914**	**33 315**	**9 337**
Si	132 122	11 996	16 546	15 852	26 057	22 457	31 614	7 600
No	7 842	3 164	209	154	420	457	1 701	1 737
Bellavista	**32 308**	**3 389**	**3 841**	**3 691**	**6 119**	**5 256**	**7 682**	**2 330**
Si	30 281	2 640	3 808	3 647	6 044	5 162	7 263	1 717
No	2 027	749	33	44	75	94	419	613
Ignacio Escudero	**15 793**	**1 607**	**1 806**	**1 802**	**3 107**	**2 629**	**3 672**	**1 170**
Si	13 880	1 181	1 784	1 767	3 023	2 516	3 027	582
No	1 913	426	22	35	84	113	645	588
Lancones	**11 757**	**1 232**	**1 560**	**1 467**	**2 049**	**1 637**	**2 672**	**1 140**
Si	10 220	822	1 532	1 443	1 981	1 541	2 227	674
No	1 537	410	28	24	68	96	445	466
Marcavelica	**23 282**	**2 333**	**2 592**	**2 756**	**4 663**	**3 849**	**5 465**	**1 624**
Si	20 802	1 711	2 542	2 714	4 538	3 693	4 696	908
No	2 480	622	50	42	125	156	769	716
Miguel Checa	**6 677**	**779**	**806**	**778**	**1 283**	**1 090**	**1 464**	**477**
Si	5 980	603	798	770	1 269	1 066	1 219	255
No	697	176	8	8	14	24	245	222
Querecotillo	**21 848**	**2 061**	**2 437**	**2 693**	**4 222**	**3 603**	**5 205**	**1 627**
Si	19 723	1 583	2 404	2 666	4 122	3 452	4 545	951
No	2 125	478	33	27	100	151	660	676
Salitral	**5 459**	**521**	**564**	**580**	**1 012**	**952**	**1 407**	**423**
Si	5 073	409	556	574	1 004	935	1 308	287
No	386	112	8	6	8	17	99	136
Provincia Talara	**115 952**	**11 197**	**13 489**	**12 573**	**22 668**	**17 532**	**31 025**	**7 468**
Si	112 060	9 160	13 365	12 488	22 458	17 361	30 437	6 791
No	3 892	2 037	124	85	210	171	588	677
Pariñas	**78 855**	**7 741**	**9 366**	**8 594**	**15 266**	**11 586**	**21 356**	**4 946**
Si	76 196	6 320	9 282	8 546	15 113	11 463	20 960	4 512
No	2 659	1 421	84	48	153	123	396	434
El Alto	**6 380**	**631**	**741**	**641**	**1 324**	**965**	**1 691**	**387**
Si	6 180	515	735	635	1 316	963	1 658	358
No	200	116	6	6	8	2	33	29
La Brea	**11 354**	**1 091**	**1 269**	**1 203**	**2 023**	**1 761**	**3 108**	**899**
Si	11 013	912	1 254	1 188	2 004	1 746	3 065	844
No	341	179	15	15	19	15	43	55
Lobitos	**1 376**	**113**	**137**	**246**	**322**	**224**	**262**	**72**
Si	1 339	98	137	243	321	221	252	67
No	37	15	0	3	1	3	10	5

Continúa…

5.11 REGIÓN PIURA: POBLACIÓN DE 5 Y MAS AÑOS, POR GRUPOS DE EDAD, SEGÚN PROVINCIA Y DISTRITO, Y CONDICIÓN DE ALFABETISMO, 2007

Conclusión.

Sabe leer y escribir	Total	Edades Quinquenales						
		5 - 9	10 - 14	15-19	20-29	30-39	40-64	65 Y MAS
Los Órganos	**8 623**	**747**	**993**	**920**	**1 658**	**1 323**	**2 415**	**567**
Si	8 355	604	981	914	1 647	1 313	2 376	520
No	268	143	12	6	11	10	39	47
Máncora	**9 364**	**874**	**983**	**969**	**2 075**	**1 673**	**2 193**	**597**
Si	8 977	711	976	962	2 057	1 655	2 126	490
No	387	163	7	7	18	18	67	107
Provincia Sechura	**53 515**	**6 797**	**6 866**	**6 517**	**11 557**	**8 053**	**10 705**	**3 020**
Si	49 705	4 936	6 760	6 450	11 321	7 866	10 061	2 311
No	3 810	1 861	106	67	236	187	644	709
Sechura	**28 328**	**3 673**	**3 685**	**3 473**	**6 227**	**4 513**	**5 532**	**1 225**
Si	26 454	2 774	3 629	3 439	6 103	4 414	5 190	905
No	1 874	899	56	34	124	99	342	320
Bellavista de la Unión	**3 517**	**343**	**446**	**420**	**714**	**512**	**796**	**286**
Si	3 302	260	440	416	697	501	751	237
No	215	83	6	4	17	11	45	49
Bernal	**5 593**	**668**	**674**	**616**	**1 201**	**776**	**1 201**	**457**
Si	5 228	486	666	609	1 184	762	1 157	364
No	365	182	8	7	17	14	44	93
Cristo Nos Valga	**2 910**	**395**	**386**	**366**	**638**	**374**	**568**	**183**
Si	2 604	226	376	359	615	370	520	138
No	306	169	10	7	23	4	48	45
Vice	**10 609**	**1 437**	**1 396**	**1 401**	**2 258**	**1 496**	**2 006**	**615**
Si	9 715	981	1 371	1 387	2 210	1 448	1 865	453
No	894	456	25	14	48	48	141	162
Rinconada Llícuar	**2 558**	**281**	**279**	**241**	**519**	**382**	**602**	**254**
Si	2 402	209	278	240	512	371	578	214
No	156	72	1	1	7	11	24	40

Fuente:Instituto Nacional de Estadística e Informática (INEI) - Censos Nacionales 2007

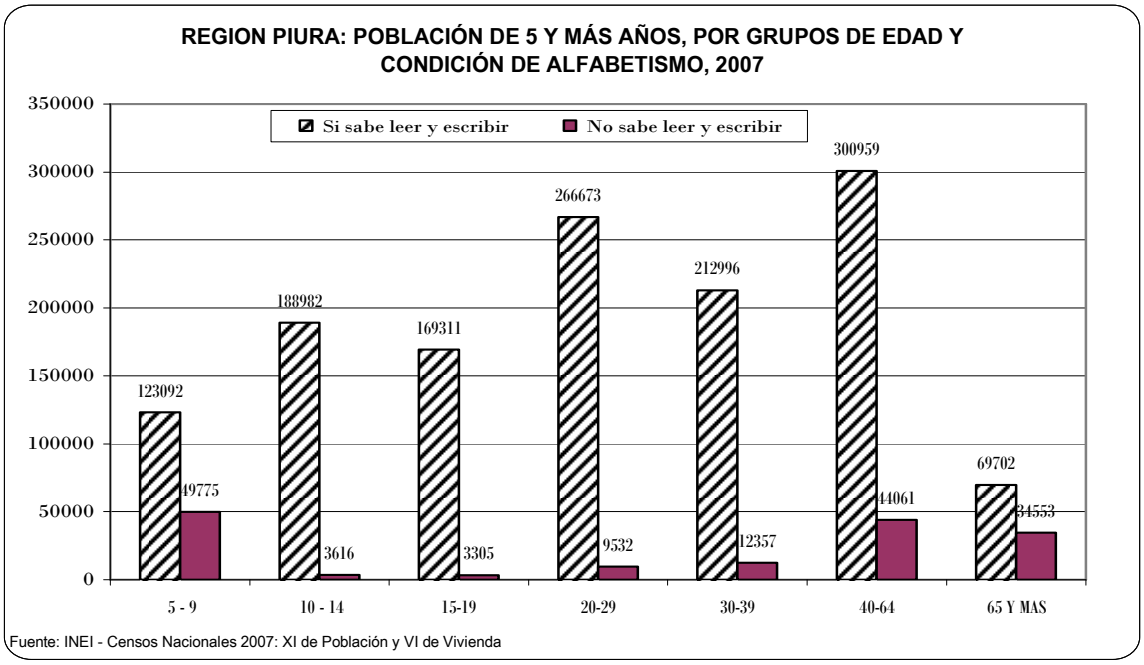

5.11 REGIÓN PIURA: POBLACIÓN CENSADA DE 15 Y MÁS AÑOS DE EDAD ANALFABETA Y TASA DE ANALFABETISMO, SEGÚN PROVINCIA, 1993 Y 2007

Sexo / Área de residencia	Censo 1993		Censo 2007		Variación Porcentual	
	Población analfabeta	Tasa de analfabetismo	Población analfabeta	Tasa de analfabetismo	Absoluto	%
Total	**135 170**	**16,3**	**103 808**	**10,2**	**-31 362**	**76,8**
Piura	43 721	13,1	33 814	8,0	-9 907	77,3
Ayabaca	22 773	31,6	16 742	25,7	-6 031	73,5
Huancabamba	21 639	34,0	18 383	32,4	-3 256	85,0
Morropón	20 970	22,3	14 813	15,9	-6 157	70,6
Paita	5 126	11,3	4 003	5,8	-1 123	78,1
Sullana	17 714	12,2	12 479	6,7	-5 235	70,4
Talara	3 227	4,3	1 731	1,9	-1 496	53,6
Sechura	-	-	1 843	4,8	1 843	-

Fuente: INEI - Censos Nacionales de Población y Vivienda, 2003-2007.

5.12 REGIÓN PIURA : POBLACIÓN UNIVERSITARIA, 1997-2009

Años	Postulantes	Ingresantes	Alumnos	Graduados	Titulados	Docentes	No Docentes
Universidad Nacional de Piura							
1997	6 306	1 567	7 123	485	593	493	709
1998	4 586	1 597	7 668	681	593	488	705
1999	8 607	2 444	9 085	644	679	484	700
2000	7 789	2 046	10 328	896	569	577	691
2001	7 275	2 558	11 585	1 081	729	578	683
2002	7 023	1 676	11 396	1 136	609	583	677
2003	7 374	2 116	11 448	1 433	995	602	672
2004	7 002	899	12 048	1 456	956	617	680
2005	7 080	1 607	12 158	1 133	1 155	617	680
2006	6 103	1 589	11 297	1 478	1 264	606	660
2007	6 366	2 016	12 476	1 222	1 273	602	660
2008	4 886	1 279	12 133	1 275	1 526	616	660
2009	4 679	997	12 444	1 021	717	616	660
Universidad de Piura							
1997	1 321	1 110	3 500	291	123	332	267
1998	1 446	1 085	3 698	257	167	237	267
1999	1 335	1 140	3 802	304	160	389	264
2000	976	689	3 836	425	247	384	248
2001	875	829	4 369	294	267	384	269
2002	1 450	823	4 862	360	261	368	289
2003	1 960	653	5 014	310	289	395	245
2004	3 880	1 161	5 584	356	194	372	326
2005	4 775	1 828	5 287	356	222	428	301
2006	5 164	1 920	5 098	370	350	290	247
2007	6 150	1 633	5 322	406	362	292	253
2008	6 903	1 363	5 425	…	…	350	…
2009	…	…	5 541	251	331	439	281
Universidad San Pedro 1/							
2002	315	315	184	-	-	28	3
2003	72	72	194	-	20	30	5
2004	-	-	213	-	-	41	5
2005	175	175	541	95	95	69	5
2006	198	198	720	165	165	109	8
2007	116	116	504	149	149	68	8
2008	148	148	546	83	83	100	14
2009	480	476	593	125	103	128	14
Universidad César vallejo							
2006	1 699	1 376	4 206	162	32	269	39
2007	1 802	1 783	4 388	289	82	230	29
2008	2 220	1 672	4 645	422	207	193	26
2009	2 432	1 687	4 925	458	265	259	27

1/ Sede Piura

Fuente: Universidades

G. POSTULANTES E INGRESANTES

5.13 REGIÓN PIURA: POSTULANTES E INGRESANTES EN LA UNIVERSIDAD NACIONAL DE PIURA, SEGÚN FACULTAD, 1997-2009

Facultad	1997	1998	1999	2000	2001	2002	2003	2004	2005	2006	2007	2008	2009
					Postulantes								
Total	**6 306**	**4 586**	**8 607**	**7 789**	**7 275**	**7 023**	**7 374**	**7 002**	**7 080**	**6 103**	**6 366**	**4 886**	**4 679**
Agronomía	133	126	153	218	179	409	320	279	311	253	300	213	246
Ciencias Económicas	257	247	596	582	394	290	349	325	256	232	181	174	198
Ciencias Contables y Financ.	758	692	779	980	529	796	572	513	574	462	543	350	377
Ciencias Físicas y Matemát.1/	151	238	502	531	438	303	577	519	551	500	462	304	291
Ciencias Sociales y Educ. 2/	645	611	1 515	1 086	1 738	910	913	721	769	788	612	257	321
Ciencias Administrativas	857	435	743	755	781	575	652	818	865	809	831	729	477
Ingeniería Minas 3/	208	242	544	612	395	572	582	563	538	498	533	427	491
Ingeniería Pesquera	56	44	143	83	78	184	363	304	209	154	213	93	71
Ingeniería Industrial.4/	1 210	809	1 080	1 033	1 153	1 119	1 015	995	882	803	832	871	772
Medicina Humana	361	-	825	638	631	700	941	898	1 071	687	809	519	540
Zootecnia	57	45	66	103	139	197	282	267	206	138	104	100	111
Arquitectura	415	267	284	143	157	193	140	137	193	148	133	160	158
Ingeniería Civil	219	179	361	151	263	350	298	288	300	324	392	365	334
Derecho	979	651	1 016	874	400	425	370	375	355	307	421	324	292
					Ingresantes								
Total	**1 567**	**1 597**	**2 444**	**2 046**	**2 558**	**1 676**	**2 116**	**899**	**1 607**	**1 589**	**2 016**	**1 756**	**997**
Agronomía	77	97	102	61	95	132	123	50	102	103	138	117	77
Ciencias Económicas	99	125	213	197	154	100	131	56	67	54	81	82	53
Ciencias Contables y Financ.	148	154	175	215	133	139	150	51	102	113	140	139	70
Ciencias Físicas y Matemát.1/	75	140	235	185	288	109	240	104	208	219	234	177	119
Ciencias Sociales y Educ. 2/	232	245	434	319	532	215	206	69	161	216	242	118	84
Ciencias Administrativas	152	95	179	178	190	97	144	85	168	159	181	216	66
Ingeniería Minas 3/	132	216	315	198	348	302	314	107	235	198	246	203	142
Ingeniería Pesquera	35	40	62	38	47	59	141	51	82	65	84	45	31
Ingeniería Industrial.4/	329	274	311	386	456	230	277	149	211	231	301	325	171
Medicina Humana	41	-	87	74	81	64	108	49	82	50	87	71	40
Zootecnia	31	40	51	20	73	71	119	46	70	42	71	54	33
Arquitectura	90	64	83	40	59	41	42	20	29	23	36	33	23
Ingeniería Civil	30	30	66	29	60	59	69	37	46	75	98	96	38
Derecho	96	77	131	106	42	58	52	25	44	41	77	80	50

1/ Incluye Biología y Electrónica
2/ 1995 y 1996 incluye la Facultad de Derecho.
3/ Incluye Geología, Petróleo y Química
4/ Incluye Informática, Agroindustrial y Mecatrónica
Fuente: Universidad Nacional de Piura - Oficina de Planificación.

5.14 REGIÓN PIURA: POSTULANTES E INGRESANTES EN LA UNIVERSIDAD DE PIURA, SEGÚN FACULTAD, 1996-2008

Facultad	1996	1997	1998	1999	2000	2001	2002	2003	2004	2005	2006	2007	2008
							Postulantes						
Total	**1 336**	**1 321**	**1 446**	**1 335**	**0 976**	**0 875**	**1 450**	**1 960**	**3 880**	**4 775**	**5 164**	**6 150**	**6 903**
Ciencias Económicas y Emp.	273	285	329	331	239	180	309	533	2 574	2 216	2 858	3 243	3 823
Ciencias de la Información	172	173	179	147	98	87	169	300	289	309	277	403	355
Ciencias de la Educación	112	114	132	87	99	74	74	100	95	449	98	83	90
Derecho	266	283	264	267	194	144	319	302	274	263	301	283	160
Ingeniería	416	397	437	427	257	224	490	725	648	1 380	1 483	2 138	2 475
Escuela Técnico Superior	97	69	105	76	89	166	89	-	-	158	147	-	-
Escuela de Post-Grado	-	-	-	-	-	-	-	-	-	-	-	-	-
							Ingresantes						
Total	**996**	**1 212**	**1 085**	**1 140**	**689**	**829**	**823**	**653**	**1 161**	**1 828**	**1 920**	**1 633**	**1 363**
Ciencias Económicas y Emp.	184	221	250	224	132	209	209	296	565	682	825	747	684
Ciencias de la Información	96	120	130	95	63	65	65	120	149	193	164	128	107
Ciencias de la Educación	94	195	108	80	86	72	72	74	72	107	80	73	72
Derecho	141	102	104	100	100	89	89	122	120	175	127	132	121
Ingeniería	322	301	305	279	132	153	153	-	255	533	595	553	379
Escuela Técnico Superior	84	67	99	248	81	152	81	-	-	138	129	-	-
Escuela de Post-Grado	75	206	89	114	95	89	154	41	-	-	-	-	-

Fuente : Universidad de Piura - Secretaría General.

H. ALUMNOS MATRICULADOS

5.15 REGIÓN PIURA: ALUMNOS MATRICULADOS EN LA UNIVERSIDAD NACIONAL DE PIURA, SEGÚN FACULTAD, 1997-2009

Facultad	Alumnos Matriculados												
	1997	1998	1999	2000	2001	2002	2003	2004	2005	2006	2007	2008	2009
Total	**7 123**	**7 668**	**9 085**	**10 328**	**11 585**	**11 396**	**11 448**	**12 048**	**12 158**	**11 297**	**12 476**	**12 133**	**12 444**
Agronomía	576	566	564	546	557	579	586	571	587	617	734	724	811
Ciencias Económicas	653	672	751	857	887	858	847	836	790	656	680	650	610
Ciencias Contables y Financ.	909	896	898	989	982	935	855	856	851	775	836	879	932
Ciencias Físicas y Matemáticas 1/	329	405	577	724	930	859	945	1 108	1 259	1 243	1 474	1 409	1 427
Ciencias Sociales y Educ.	913	1 027	1 349	1 575	1 807	1 711	1 609	1 622	1 477	1 277	1 379	1 179	1 115
Ciencias Administrativas	711	689	752	848	965	924	931	1 016	996	945	1 035	1 037	1 095
Ingeniería de Minas 2/	656	794	1 051	1 175	1 398	1 460	1 507	1 639	1 741	1 655	1 900	1 840	1 892
Ingeniería Pesquera	338	315	323	314	284	258	329	429	498	471	562	537	513
Ingeniería Industrial 3/	1 017	1 169	1 379	1 688	1 945	1 965	1 861	1 937	1 912	1 770	1 901	1 863	1 947
Medicina Humana 4/	352	316	366	383	410	407	440	465	476	469	394	482	463
Zootecnia 5/	267	256	249	237	283	277	347	376	404	348	410	363	376
Derecho	191	265	393	501	543	512	514	435	393	314	335	349	384
Arquitectura	136	196	271	300	340	370	380	387	364	323	334	309	311
Ingeniería Civil	75	102	162	191	254	281	297	371	410	434	502	512	568

1/ Incluye Biología y electrónica
2/ Incluye Geología, Petróleo y Química.
3/ Incluye Informática, Agroindustrial y Mecatrónica.
4/ Incluye Enfermería
5/ Incluye Medicina veterinaria
Fuente: Universidad Nacional de Piura - Oficina de Planificación.

5.16 REGIÓN PIURA: ALUMNOS MATRICULADOS EN LA UNIVERSIDAD DE PIURA, SEGÚN FACULTAD, 1997-2009

Facultad	Alumnos Matriculados												
	1997	1998	1999	2000	2001	2002	2003	2004	2005	2006	2007	2008	2009
Total	**3 500**	**3 698**	**3 802**	**3 836**	**4 369**	**4 862**	**5 014**	**5 584**	**5 287**	**5 098**	**5 322**	**5 425**	**5 541**
CC. Económicas y Empres.	778	848	930	1 011	1 004	1 047	1 305	1 558	1 214	1 848	1 974	2 082	2 159
Ciencias de la Información	330	381	360	358	343	375	391	422	485	466	482	475	452
Ciencias de la Educación 1/	440	378	306	339	666	670	765	753	830	756	730	648	581
Derecho	523	560	575	570	568	563	577	596	512	564	609	568	604
Artes Liberales	-	-	-	-	-	-	-	-	-	-	-	-	-
Ingeniería	1 019	1 043	1 057	992	950	1 054	1 067	1 100	1 114	1 194	1 253	1 347	1 432
Escuela Tecnológica	161	258	263	272	375	412	308	289	243	270	274	305	313
Escuela de Post-Grado	249	230	311	294	463	741	601	866	889	-	-	-	-

1/ A partir del año 2001 incluye SEAD

Fuente : Universidad de Piura - Secretaría General.

I. GRADUADOS Y TITULADOS

5.17 REGIÓN PIURA: GRADUADOS Y TITULADOS EN LA UNIVERSIDAD NACIONAL DE PIURA, SEGÚN FACULTAD, 2000-2009

Facultad	2000		2001		2002		2003		2004	
	Gradua-dos	Titu-lados	Gradua-dos	Titu-lados	Gradua-dos	Titu-lados	Gradua-dos	Titu-lados	Gradua-dos	Titu-lados
Total	**896**	**569**	**1 081**	**729**	**1 117**	**607**	**1 433**	**995**	**1 456**	**956**
Administración	89	59	112	87	89	70	115	82	135	104
Agronomía	53	43	51	51	63	46	78	30	60	33
Contabilidad	127	101	129	71	183	87	161	101	139	121
Economía	53	23	80	67	54	49	76	68	68	48
Educación y Ciencias Sociales A/	281	123	308	199	292	130	403	351	442	182
Ingeniería Industrial	101	74	140	87	137	81	205	82	182	118
Ingeniería Minas	52	34	81	22	108	30	107	72	89	65
Ingeniería Pesquera	49	26	34	40	45	14	30	52	30	41
Medicina Humana	47	47	47	34	45	62	50	47	44	62
Zootecnia	19	21	29	34	20	15	12	15	23	24
Cc. Físicas y Matemáticas	25	18	32	37	38	8	64	39	75	39
Derecho	-	-	38	-	43	15	89	55	93	115
Ingeniería Civil	-	-	-	-	-	-	27	1	30	4
Arquitectura	-	-	-	-	-	-	16	0	46	0

Continúa…

5.17 REGIÓN PIURA: GRADUADOS Y TITULADOS EN LA UNIVERSIDAD NACIONAL DE PIURA, SEGÚN FACULTAD, 2000-2009

Conclusión.

Facultad	2005		2006		2007		2008		2009	
	Gradua-dos	Titu-lados	Gradua-dos	Titu-lados	Gradua-dos	Titu-lados	Gradua-dos	Titu-lados	Gradua-dos	Titu-lados
Total	**1 133**	**1 155**	**1478**	**1264**	**1222**	**1273**	**1275**	**1526**	**1021**	**717**
Administración	122	122	131	90	119	129	70	132	107	58
Agronomía	30	40	40	82	41	62	53	62	49	35
Contabilidad	117	140	151	116	70	112	108	132	94	61
Economía	50	34	100	33	66	52	72	83	64	34
Educación y Ciencias Sociales A/	356	321	471	377	456	395	344	365	267	119
Ingeniería Industrial	133	107	169	187	178	128	186	234	126	74
Ingeniería Minas	68	75	124	76	56	127	123	98	85	79
Ingeniería Pesquera	23	53	25	58	10	45	25	37	13	14
Medicina Humana	51	42	51	56	71	59	69	67	71	55
Zootecnia	13	25	8	18	14	12	9	6	9	5
Cc. Físicas y Matemáticas	54	42	52	25	50	28	77	57	52	48
Derecho	75	57	80	44	48	65	49	141	34	84
Ingeniería Civil	23	51	36	67	14	25	41	63	26	26
Arquitectura	18	46	40	35	29	34	49	49	24	25

a/ A partir del 2000 incluye Graduados y Titulados de Perfeccionamiento Magisterial

Fuente: Universidad Nacional de Piura - Oficina de Planificación.

5.18 REGIÓN PIURA: GRADUADOS Y TITULADOS EN LA UNIVERSIDAD DE PIURA, SEGÚN FACULTAD, 2002-2009

Facultad	2002		2003		2004		2005		2006		2007		2008		2009	
	Gradua-dos	Titu-lados	Gradua-dos	Titu-lados	Gradua-dos	Titu-lados	Gradua-dos	Titu-lados	Gradua-dos	Titu-lados	Gradua-dos	Titu-lados	Gradua-dos	Titu-lados	Gradua-dos	Titu-lados
Total	**360**	**261**	**310**	**289**	**356**	**194**	**356**	**222**	**370**	**350**	**406**	**362**	**322**	**240**	**521**	**331**
Ciencias Econ.y Emp.	119	43	139	58	82	53	92	52	121	88	144	68	156	87	213	66
Ciencias de la Información	36	52	44	14	44	26	25	12	29	24	34	94	1	-	51	17
Ciencias de la Educación	30	11	45	39	49	12	79	31	60	37	56	59	31	17	76	47
Cc.de la Ingeniería	99	77	43	97	107	75	80	97	111	123	131	91	82	113	123	155
Derecho	50	44	39	54	57	23	55	25	49	48	41	30	52	23	58	46
Escuela Post - Grado	-	-	-	-	17	-	25	-	-	-	-	-	-	-	-	-
Escuela Tecnológica	26	34	-	27	-	5	-	5	-	30	-	20	-	-	-	-

Fuente : Universidad de Piura - Secretaría General.

J. DOCENTES

5.19 REGIÓN PIURA: DOCENTES EN LA UNIVERSIDAD NACIONAL DE PIURA, POR CONDICIÓN LABORAL, SEGÚN FACULTAD, 2000-2009

Facultad	2000			2001			2002			2003			2004		
	Total	Nombrado	Contratado	Total	Nombrado	Contratado	Total	Nombrado	Contratado	Total	Nombrado	Contratado	Total	Nombrado	Contratado
Total	**577**	**405**	**172**	**578**	**402**	**176**	**583**	**439**	**144**	**602**	**501**	**101**	**617**	**523**	**94**
Agronomía	40	36	4	41	36	5	41	40	1	41	38	3	41	38	3
Ciencias Contables	28	15	13	27	15	12	27	22	5	27	22	5	27	26	1
Ciencias Económicas	36	32	4	36	32	4	36	32	4	36	34	2	40	34	6
Ciencias Físicas y Matemát.	93	69	24	96	68	28	96	75	21	103	83	20	106	85	21
Ciencias Soc.y Educ.	65	46	19	64	46	18	66	51	15	69	63	6	73	64	9
Ciencias Administrativas	25	23	2	25	23	2	25	23	2	25	24	1	25	24	1
Ingeniería Industrial	51	32	19	51	31	20	51	37	14	54	40	14	55	43	12
Ingeniería Minas	64	38	26	66	39	27	67	41	26	67	60	7	67	63	4
Ingeniería Pesquera	24	16	8	23	16	7	22	16	6	23	19	4	22	19	3
Medicina Humana	79	54	25	77	54	23	78	56	22	82	68	14	85	70	15
Zootecnia	20	16	4	20	16	4	20	16	4	21	18	3	22	18	4
Derecho	25	11	14	25	11	14	25	11	14	25	9	16	25	14	11
Arquitectura	15	7	8	17	7	10	17	10	7	17	12	5	17	13	4
Ingieneria Civil	12	10	2	10	8	2	12	9	3	12	11	1	12	12	0

Continúa…

5.19 REGIÓN PIURA: DOCENTES EN LA UNIVERSIDAD NACIONAL DE PIURA, POR CONDICIÓN LABORAL, SEGÚN FACULTAD, 2000-2009

Conclusión.

Facultad	2005			2006			2007			2008			2009		
	Total	Nombrado	Contratado	Total	Nombrado	Contratado	Total	Nombrado	Contratado	Total	Nombrado	Contratado	Total	Nombrado	Contratado
Total	**617**	**551**	**66**	**606**	**555**	**51**	**602**	**552**	**50**	**616**	**567**	**49**	**616**	**565**	**51**
Agronomía	41	35	6	40	38	2	40	38	2	40	37	3	40	37	3
Ciencias Contables	27	27	-	27	27	0	27	27	0	27	27	0	27	27	0
Ciencias Económicas	37	34	3	36	35	1	35	33	2	37	33	4	37	33	4
Ciencias Físicas y Matemát.	106	91	15	105	90	15	105	90	15	106	100	6	106	100	6
Ciencias Soc.y Educ.	73	64	9	71	64	7	71	64	7	73	66	7	73	66	7
Ciencias Administrativas	25	24	1	25	25	0	25	25	0	25	24	1	25	24	1
Ingeniería Industrial	56	46	10	51	46	5	51	46	5	56	45	11	56	45	11
Ingeniería Minas	67	67	-	67	67	0	67	67	0	67	66	1	67	66	1
Ingeniería Pesquera	23	22	1	23	22	1	23	22	1	23	20	3	23	19	4
Medicina Humana	85	76	9	84	76	8	82	75	7	85	76	9	85	76	9
Zootecnia	23	18	5	23	18	5	22	18	4	23	20	3	23	20	3
Derecho	25	18	7	25	18	7	25	18	7	25	24	1	25	23	2
Arquitectura	17	17	-	17	17	0	17	17	0	17	17	0	17	17	0
Ingieneria Civil	12	12	-	12	12	0	12	12	0	12	12	0	12	12	0

Fuente: Universidad Nacional de Piura - Oficina de Planificación.

5.20 REGIÓN PIURA: DOCENTES EN LA UNIVERSIDAD DE PIURA, SEGÚN FACULTAD, 1997-2009

Facultad	Años												
	1997	1998	1999	2000	2001	2002	2003	2004	2005	2006	2007	2008	2009
Total	**332**	**237**	**389**	**384**	**384**	**368**	**395**	**372**	**428**	**225**	**292**	**350**	**439**
Ciencias Econ.y Emp.	40	30	76	39	69	49	93	78	102	43	63	63	148
Ciencias de la Informac.	36	23	37	41	44	30	20	21	23	20	22	22	24
Ciencias de la Educación	46	44	46	49	43	49	45	43	46	32	32	32	30
Derecho	48	19	41	54	49	37	43	23	42	18	31	31	29
Artes Liberales	-	-	-	-	-	-	-	-	-	-	-	-	-
Ingeniería	83	78	91	87	81	85	94	70	73	65	64	64	104
Ciencias y Humanidades	33	27	36	41	38	42	34	39	44	25	35	35	56
Postgrado	21	-	43	40	31	31	30	45	45	22	45	45	-
Otros 1/	25	16	19	33	29	45	36	53	53	-	-	58	48

1/ Incluye Docentes Centros de Idiomas

Nota: 2006- 2007 Docentes sólo incluye la Sede de Piura

Fuente : Universidad de Piura - Secretaría General.

K. CULTURA

5.21 BIBLIOTECAS REGISTRADAS POR EL SISTEMA NACIONAL DE BIBLIOTECAS EN EL PAÍS Y EN LA REGIÓN PIURA, 1997-2009

Año	Bibliotecas Registradas			Bibliotecas Públicas			Bibliotecas Escolares			Bibliotecas de Educación Superior		
	Total País	Región Piura	Resto País	Total País	Región Piura	Resto País	Total País	Región Piura	Resto País	Total País	Región Piura	Resto País
1997	4 327	319	4 008	1 681	90	1 591	2 405	216	2 189	168	13	155
1998	4 893	327	4 566	1 826	93	1 733	2 784	219	2 565	212	15	197
1999	6 023	390	5 633	2 020	102	1 918	3 651	271	3 380	281	17	264
2000	6 460	425	6 035	2 135	107	2 028	3 947	299	3 648	306	19	287
2001	6 276	414	5 862	2 061	108	1 953	3 827	288	3 539	310	18	292
2002	6 975	474	6 501	2 142	114	2 028	4 369	339	4 030	361	20	341
2003	5 860	307	5 553	1 612	94	1 518	3 906	194	3 712	283	16	267
2004	6 240	439	5 801	1 769	103	1 666	4 112	317	3 795	293	16	277
2005	5 029	345	4 684	1 559	87	1 472	3 142	241	2 901	272	16	256
2006	5 029	354	4 675	1 559	87	1 472	3 142	241	2 901	272	16	256
2007	5 029	345	4 684	1 559	87	1 472	3 142	241	2 901	272	16	256
2008	8 314	588	7 726	2 206	157	2 049	5 550	406	5 144	538	25	513
2009	8 255	586	7 669	2 062	155	1 907	5 641	406	5 235	555	25	530

Nota: Desde el 2005, el nùmero de bibliotecas registradas en el Sistema Nacional de Bibliotecas no ha variado

Fuente: Biblioteca Nacional del Perú.

5.22 REGIÓN PIURA : VISITANTES NACIONALES Y EXTRANJEROS A MUSEOS Y CENTROS ARQUEOLÓGICOS, 2004-2009

Museos y Centros Arqueológicos	2004			2005			2006			2007			2008			2009		
	Total	Nac.	Ext.	Total	Nac.	Ext.	Total	Nac.	Ext.	Total	Nac.	Ext.	Total	Nac.	Ext.	Total	Nac.	Ext.
Total	**17 287**	**16 910**	**377**	**19 283**	**18 933**	**350**	**22 324**	**22 043**	**281**	**25 102**	**24 127**	**975**	**27 280**	**26 642**	**638**	**20 689**	**19 888**	**801**
Zona Arqueológica de Narihualá	13 646	13 311	335	15 869	15 553	316	20 321	20 068	253	24 091	23 168	923	24 997	24 470	527	18 481	17 838	643
Circ.de Museos "Centro cultural de Piura" 1/	1 138	1 096	42	1 139	1 105	34	1 160	1 132	28	1 011	959	52	1 351	1351	0	377	377	-
Museo Municipal Vicús- Sala de Oro	2 503	2 503	0	2 275	2 275	0	843	843	0	0	0	0	932	821	111	1 831	1673	158
Museo de la Cultura de Sullana	0	0	0	0	0	0	0	0	0	0	0	0	0	0	0	0	0	0

1/Incluye Museo de Arte Religioso, Bolivar Periodista, Sala Cultural San Miguel de Piura.

Fuente: Instituto Nacional de Cultura - Gerencia de Planificación

6. SALUD

A. INDICADORES DEL SECTOR SALUD

6.1 REGIÓN PIURA: PRINCIPALES INDICADORES DE SALUD, SEGÚN PROVINCIAS, 2007

Indicador	Total	Piura	Ayabaca	Huancabamba	Morropòn	Paita	Sullana	Talara	Sechura
FECUNDIDAD									
Mujer en edad fértil (15 a 49 años)	435 466	182 313	28 998	27 556	38 231	29 107	78 353	34 836	16072
Total de madres (12 y más años)	408 598	162 039	30 756	28 633	40 044	26 458	73 007	33 288	14373
Madres solteras (12 y más años)	22 394	9 931	2 268	1 757	1 567	1 165	3 299	1 961	446
Madres adolescentes (12 a 19 años)	9 966	3 606	1 010	787	880	697	1688	806	492
Promedio de hijos por mujer	1,9	1,8	2,8	2,6	2,2	1,9	1,8	1,7	2,1
Urbana	1,8	1,7	1,9	1,7	2	1,9	1,7	1,7	2,1
Rural	2,6	2,3	3	2,8	2,5	2,1	2,1	1,8	2,3
SEGURO DE SALUD (Población censada)									
Población censada con seguro de salud	**703 567**	**286 161**	**52 051**	**58 891**	**58 079**	**53 375**	**109 520**	**59 311**	**26 179**
Hombre	343 204	138 286	25 530	28 546	28 681	26 033	53 393	30 203	12 532
Mujer	360 363	147 875	26 521	30 345	29 398	27 342	56 127	29 108	13 647
Urbana	543 471	260 602	7 097	7 154	35 577	50 511	99 622	58 510	24 398
Rural	160 096	25 559	44 954	51 737	22 502	2 864	9 898	801	1 781
Población con Seguro Integral de Salud	**376 821**	**126 846**	**46 211**	**52 543**	**40 504**	**26 948**	**51 758**	**14 700**	**17 311**
Urbana	234 432	107 277	3 330	3 360	21 128	24 724	44 472	14 336	15 805
Rural	142 389	19 569	42 881	49 183	19 376	2 224	7 286	364	1 506
Población con Seguro de ESSALUD	**247 155**	**120 035**	**4 610**	**5 612**	**13 303**	**21 737**	**41 797**	**33 076**	**6 985**
Urbana	233 235	115 272	3 023	3 323	10 878	21 156	39 920	32 882	6 781
Rural	13 920	4 763	1 587	2 289	2 425	581	1 877	194	204
DISCAPACIDAD (Hogares censados)									
Hogares con algún miembro con discapacidad	**38 670**	**15 625**	**2 299**	**2 355**	**3 889**	**2 337**	**7 160**	**3 960**	**1 045**
Urbana	31 546	14 341	359	368	2 671	2 223	6 669	3 934	981
Rural	7 124	1 284	1 940	1 987	1 218	114	491	26	64

Fuente: Instituto Nacional de Estadística e Informática (INEI)

6.2 REGIÓN PIURA: ESTABLECIMIENTOS DE SALUD, POR TIPO, SEGÚN DISTRITOS, 2009

Distrito	Tipo de Establecimiento					
	Ministerio de Salud			ESSALUD		
	Hospital	Centro de Salud	Puesto de Salud	Hospital	Centro Médico	Posta Médica
Total	**4**	**72**	**309**	**6**	**3**	**10**
Provincia Piura	**1**	**20**	**72**	**3**	**2**	**1**
Piura	1	8	4	1	-	-
Castilla	-	4	7	2 a/	1	-
Catacaos	-	1	10	-	-	-
Cura Mori	-	1	3	-	-	-
El Tallán	-	-	2	-	-	-
La Arena	-	1	7	-	-	-
La Unión	-	1	4	-	1	-
Las Lomas	-	2	13	-	-	-
Tambogrande	-	2	22	-	-	1
Provincia Ayabaca	**-**	**10**	**61**	**-**	**-**	**1**
Ayabaca	-	1	21	-	-	1
Frías	-	1	7	-	-	-
Pacaipampa	-	1	7	-	-	-
Suyo	-	1	9	-	-	-
Sapillica	-	1	3	-	-	-
Paimas	-	1	3	-	-	-
Jililí	-	1	2	-	-	-
Lagunas	-	1	4	-	-	-
Montero	-	1	3	-	-	-
Sícchez	-	1	2	-	-	-
Provincia Huancabamba	**-**	**8**	**50**	**-**	**-**	**2**
Huancabamba	-	1	5	-	-	1
Canchaque	-	1	5	-	-	1
Carmen de la Frontera	-	-	6	-	-	-
Huarmaca	-	2	18	-	-	-
Lalaquíz	-	1	3	-	-	-
San Miguel de El Faique	-	1	7	-	-	-
Sondor	-	1	3	-	-	-
Sondorillo	-	1	3	-	-	-
Provincia Morropón	**1**	**7**	**47**	**-**	**-**	**2**
Chulucanas	1	-	9	-	-	1
Buenos Aires	-	1	4	-	-	-
Chalaco	-	1	6	-	-	-
La Matanza	-	1	3	-	-	-
Morropón	-	1	3	-	-	1
Salitral	-	1	4	-	-	-
San Juan de Bigote	-	-	3	-	-	-
Santa Catalina de Mossa	-	-	5	-	-	-
Santo Domingo	-	1	4	-	-	-
Yamango	-	1	6	-	-	-
Provincia Sechura	**-**	**4**	**15**	**-**	**-**	**1**
Sechura	-	1	6	-	-	1
Bellavista de la Unión	-	1	1	-	-	-
Bernal	-	1	-	-	-	-
Cristo Nos Valga	-	-	2	-	-	-
Vice	-	1	5	-	-	-
Rinconada Llicuar	-	-	1	-	-	-
Provincia Sullana	**1**	**12**	**49**	**1**	**-**	**1**
Sullana	1	5	3	1	-	-
Bellavista	-	1	10	-	-	-
Marcavelica	-	1	9	-	-	-
Ignacio Escudero	-	1	4	-	-	1
Querecotillo	-	1	6	-	-	-
Salitral	-	1	1	-	-	-
Lancones	-	1	15	-	-	-
Miguel Checa	-	1	1	-	-	-
Provincia Paita	**1**	**6**	**9**	**1**	**-**	**-**
Paita	1	-	3	1	-	-
Vichayal	-	1	2	-	-	-
El Arenal	-	1	-	-	-	-
Amotape	-	-	2	-	-	-
Colán	-	1	-	-	-	-
Tamarindo	-	1	-	-	-	-
La Huaca	-	2	2	-	-	-
Provincia Talara	**-**	**5**	**6**	**1**	**1**	**2**
Pariñas	-	2	1	1	-	-
Lobitos	-	-	1	-	-	-
Negritos	-	1	1	-	-	1
Los Órganos	-	1	1	-	-	1
El Alto	-	-	2	-	1	-
Máncora	-	1	-	-	-	-

a/ Incluye al Instituto Peruano de Oftalmología (IPO)

Fuente: MINSA - Dirección Regional de Salud Piura / ESSALUD Piura

6.3 REGIÓN PIURA: INFRAESTRUCTURA ASISTENCIAL DE ESSALUD POR NIVEL DE ATENCIÓN, SEGÚN GERENCIA DEPARTAMENTAL, 2009

Gerencia Departamental	Tipo de Establecimiento								
	Total	Hospitales					Policlí-	Centros	Postas
		Total	IV a/	III	II	I	nicos	Médicos	Médicas
Total	**19**	**6**	**1**	**1**	**2**	**2**	**-**	**3**	**10**
Hospital	**6**	6	1	1	2	2	-	-	-
Centro Médico	**3**	-	-	-	-	-	-	3	-
Posta Médica	**10**	-	-	-	-	-	-	-	10
Camas hospitalarias	**282**	282	4	190	52	36	**-**	**-**	**-**

a/ Incluye Instituto Peruano de Oftalmología

Fuente: ESSALUD - Gerencia General - Piura

6.4 REGIÓN PIURA: INFRAESTRUCTURA ASISTENCIAL DE ESSALUD POR NIVEL DE ATENCIÓN, SEGÚN PROVINCIA, 2009

Tpo de Establecimiento	Provincia									
	Categoría	Total	Piura	Sechura	Talara	Morropón	Ayabaca	Huancabamba	Sullana	Paita
Total		**19**	**6**	**1**	**4**	**2**	**1**	**2**	**2**	**1**
Hospital		**6**	**3**	**-**	**1**	**-**	**-**	**-**	**1**	**1**
	Nivel - IV									
Inst. Peruano de Oftalmología - IPO	Nivel - II	1	1	-	-	-	-	-	-	-
Hospital Jorge Reátegui D.	Nivel - III	1	1	-	-	-	-	-	-	-
Hospital Cayetano Heredia	Nivel - II	1	1	-	-	-	-	-	-	-
Hospital de Talara	Nivel - I	1	-	-	1	-	-	-	-	-
Hospital de Sullana	Nivel - I	1	-	-	-	-	-	-	1	-
Hospital de Paita		1	-	-	-	-	-	-	-	1
			-	-	-	-	-	-	-	-
Centro Médico		**3**	**2**	**-**	**1**	**-**	**-**	**-**	**-**	**-**
Centro Médico de Castilla		1	1	-	-	-	-	-	-	-
Centro Médico La Unión		1	1							
Centro Médico de El Alto		1	-	-	1	-	-	-	-	-
						-	-	-	-	-
Posta Médica		**10**	**1**	**1**	**2**	**2**	**1**	**2**	**1**	**-**
P.M Tambogrande		1	1	-	-	-	-	-	-	-
P.M Chulucanas		1	-	-	-	1	-	-	-	-
P.M Morropón		1	-	-	-	1	-	-	-	-
P.M Canchaque		1	-	-	-	-	-	1	-	-
P.M Huancabamba		1	-	-	-	-	-	1	-	-
P.M Ayabaca		1	-	-	-	-	1	-	-	-
P.M Sechura		1	-	1	-	-	-	-	-	-
P.M Ignacio Escudero		1	-	-	-	-	-	-	1	-
P.M Negritos		1	-	-	1	-	-	-	-	-
P.M Los Órganos		1	-	-	1	-	-	-	-	-

Fuente: ESSALUD - Gerencia General - Piura

6.5 REGIÓN PIURA: RECURSOS HUMANOS DE LA RED ASISTENCIAL DE ESSALUD, SEGÚN ESTABLECIMIENTO EN GERENCIA DEPARTAMENTAL, 2009

Gerencia Departamental	Nivel	Total Personal	Área Asistencial	Tipo de Personal Asistencial							Area Administrativa
				Médicos	Enfermera	Obstetriz	Cirujano Dentista	Otr. Prof. Salud	Tecn. Asist.	Auxi. Asist.	
Total		**1 354**	**1 260**	**269**	**307**	**51**	**24**	**186**	388	35	**94**
Hospital Cayetano Heredia	III	568	536	125	145	16	2	123	120	5	32
Hospital Jorge Reátegui D.	II	275	263	49	63	11	4	19	112	5	12
Hospital de Talara	II	145	135	30	32	5	2	18	38	10	10
Hospital de Sullana	I	102	92	16	16	6	1	6	38	9	10
Hospital de Paita	I	72	62	11	10	5	1	4	31	0	10
Int. Peruano de Oftalmología	IV	39	32	8	13	0	0	0	11	0	7
Centro Médico Castilla	I	38	30	4	4	2	1	4	13	2	8
Centro Médico La Unión	I	23	20	3	3	1	2	2	6	3	3
Centro Médico El Alto	I	10	10	2	1	1	4	0	2	0	0
Postas Médicas		82	80	21	20	4	7	10	17	1	2

Fuente : ESSALUD - Gerencia Departamental de Piura.

B. ATENCIONES EN SALUD

6.6 REGIÓN PIURA: NIÑOS MENORES DE 1 AÑO Y DE 1 A 4 AÑOS QUE RECIBIERON ATENCIÓN EN SALUD, SEGÚN SUB REGIÓN DE SALUD, 1998-2009

(Niños atendidos)

Años	< 1 Año			1 a 4 Años		
	Total	Sub Región Piura	Sub Región LCC	Total	Sub Región Piura	Sub Región LCC
1998	36 131	17 455	18 676	80 953	38 410	42 543
1999	39 249	22 264	16 985	86 049	52 041	34 008
2000	39 307	21 905	17 402	82 552	50 190	32 362
2001	36 460	19 885	16 575	70 612	46 777	23 835
2002	43 685	22 948	20 737	74 444	44 292	30 152
2003	35 070	16 741	18 329	142 251	71 143	71 108
2004	39 325	22 248	17 077	65 025	22 520	42 505
2005	30 477	16 205	14 272	80 199	46 511	33 688
2006	69 735	37 892	31 843	51 419	20 675	30 744
2007	62 804	29 351	33 453	140 337	107 708	32 629
2008	78 698	51 057	27 641	88 743	57 359	31 384
2009	81 734	55 434	26 300	87 340	59 577	27 763

Fuente: Dirección Regional de Salud -Piura- Luciano Castillo Colonna.

6.7 REGIÓN PIURA: NIÑOS MENORES DE 1 AÑO Y NIÑOS DE 1 A 4 AÑOS QUE RECIBIERON CONTROL EN SALUD, SEGÚN SUB REGIÓN DE SALUD, 1998-2009

(Niños Controlados)

Años	< 1 Año			1-4 Años		
	Total	Sub Región Piura	Sub Región LCC	Total	Sub Región Piura	Sub Región LCC
1998	24 224	11 616	12 608	69 491	32 959	36 532
1999	30 597	17 966	12 631	77 979	46 346	31 633
2000	33 066	19 584	13 482	86 214	51 444	34 770
2001	26 919	17 517	9 402	66 501	45 400	21 101
2002	30 045	17 562	12 483	66 563	41 976	24 587
2003	26 737	13 321	13 416	64 912	27 531	37 381
2004	26 909	11 259	15 650	62 643	22 212	40 431
2005	26 794	14 727	12 067	59 921	27 316	32 605
2006	25 301	15 867	9 434	37 748	28 889	8 859
2007	21 486	16 745	4 741	22 416	14 514	7 902
2008	23 144	14 379	8 765	45 654	23 456	22 198
2009	16 560	16 560	…	40 230	40 230	…

Fuente: Dirección Regional de Salud - Piura y Luciano Castillo C.

6.8 REGIÓN PIURA: NIÑOS MENORES DE 5 AÑOS AFECTADOS CON INFECCIONES RESPIRATORIAS AGUDAS, 1997-2009

(Casos)

Años	Total de IRAS	Sub Región Piura	Sub Región Luciano Castillo
1997	72 806	44 633	28 173
1998	137 616	72 463	65 153
1999	77 432	68 803	8 629
2000	117 999	68 249	49 750
2001	113 244	67 899	45 345
2002	222 103	127 143	94 960
2003	229 767	136 337	93 430
2004	256 577	158 215	98 362
2005	271 695	167 639	104 056
2006	300 039	196 799	103 240
2007	292 313	197 984	94 329
2008	293 344	188 166	105 178
2009	281 966	180 587	101 379

Fuente: Dirección Regional de Salud- Sub Programa de Control de IRAS.

6.9 REGIÓN PIURA: NIÑOS MENORES DE 5 AÑOS ATENDIDOS CON ENFERMEDADES DIARRÉICAS AGUDAS, SEGÚN SUB REGIÓN DE SALUD, 1999-2009

(Atendidos)

Años	Total	Sub Región Piura	Sub Región LCC
1999	31 818	19 383	12 435
2000	32 813	19 497	13 316
2001	27 575	16 308	11 267
2002	46 915	26 563	20 352
2003	35 412	17 041	18 371
2004	51 479	23 241	28 238
2005	70 244	38 927	31 317
2006	61 079	32 492	28 587
2007	70 366	28 960	41 406
2008	55 501	25 379	30 122
2009	39 980	21 072	18 908

Fuente: Dirección Regional de Salud - Oficina de Vigilancia Epidemiológica

6.10 REGIÓN PIURA: EVOLUCIÓN DE LOS CASOS NOTIFICADOS DE TUBERCULÓSIS, SEGÚN SUB REGIÓN DE SALUD, 1999-2009

Sub Región	Casos Notificados										
	1999	2000	2001	2002	2003	2004	2005	2006	2007	2008	2009
Piura	626	532	487	485	357	290	290	284	301	266	243
Luciano Castillo Colonna	312	240	275	239	238	222	220	203	188	188	184

Fuente: Ministerio de Salud - Programa de Control de Enfermedades Transmisibles

6.11 REGIÓN PIURA: CASOS PROBABLES DE DENGUE, SEGÚN SUB REGIÓN DE SALUD, 2001-2009

Sub Región	Total	Meses											
		Ene.	Feb.	Mar.	Abrl	May.	Jun.	Jul.	Ago.	Set.	Oct.	Nov.	Dic.
2001	**2 005**	**50**	**319**	**725**	**185**	**636**	**60**	**15**	**5**	**3**	**4**	**0**	**3**
Sub Reg. Piura	1 938	41	300	714	180	621	53	15	5	3	4	0	2
Sub Reg. LCC.	67	9	19	11	5	15	7	0	0	0	0	0	1
2002	**5**	**0**	**1**	**0**	**0**	**2**	**0**	**0**	**0**	**0**	**1**	**0**	**1**
Sub Reg. Piura	5	0	1	0	0	2	0	0	0	0	1	0	1
Sub Reg. LCC.	0	0	0	0	0	0	0	0	0	0	0	0	0
2003	**42**	**0**	**0**	**1**	**7**	**18**	**9**	**0**	**0**	**2**	**0**	**1**	**4**
Sub Reg. Piura	38	0	0	1	6	17	9	0	0	1	0	1	3
Sub Reg. LCC.	4	0	0	0	1	1	0	0	0	1	0	0	1
2004	**51**	**2**	**1**	**5**	**7**	**10**	**10**	**2**	**3**	**1**	**5**	**1**	**4**
Sub Reg. Piura	30	1	0	4	7	6	4	0	2	1	3	0	2
Sub Reg. LCC.	21	1	1	1	0	4	6	2	1	0	2	1	2
2005	**45**	**10**	**2**	**0**	**5**	**8**	**9**	**0**	**0**	**0**	**2**	**4**	**5**
Sub Reg. Piura	20	4	1	0	4	2	5	0	0	0	0	4	0
Sub Reg. LCC.	25	6	1	0	1	6	4	0	0	0	2	0	5
2006	**567**	**1**	**4**	**13**	**8**	**452**	**20**	**8**	**3**	**8**	**6**	**31**	**13**
Sub Reg. Piura	528	0	4	9	7	438	5	7	3	8	6	29	12
Sub Reg. LCC.	39	1	0	4	1	14	15	1	0	0	0	2	1
2007	**547**	**44**	**49**	**56**	**22**	**86**	**135**	**68**	**49**	**13**	**9**	**3**	**13**
Sub Reg. Piura	334	42	34	51	16	66	34	20	38	13	4	3	13
Sub Reg. LCC.	213	2	15	5	6	20	101	48	11	0	5	0	0
2008	**2 009**	**11**	**47**	**90**	**128**	**456**	**659**	**152**	**112**	**191**	**82**	**52**	**29**
Sub Reg. Piura	840	9	46	28	75	201	303	87	47	21	13	7	3
Sub Reg. LCC.	1169	2	1	62	53	255	356	65	65	170	69	45	26
2009	**4 551**	**318**	**720**	**1 237**	**679**	**995**	**374**	**59**	**56**	**59**	**40**	**13**	**1**
Sub Reg. Piura	867	7	38	230	175	170	66	23	50	56	40	12	
Sub Reg. LCC.	3684	311	682	1007	504	825	308	36	6	3	0	1	1

Fuente: Dirección Regional de Salud - Piura- Luciano Castillo Colonna

6.12 REGIÓN PIURA: EVOLUCIÓN Y TASA DE INCIDENCIA DE LOS CASOS NOTIFICADOS DE MALARIA, PERÍODO 1994-2009

Año	Casos de Malaria	Total de Población	Tasa de Incidencia (X 1000 Hbt).
1994	46 725	1 456 813	32,1
1995	37 809	1 478 340	25,6
1996	11 946	1 499 925	8,0
1997	12 979	1 521 384	8,5
1998	63 137	1 543 002	40,9
1999	42 245	1 565 061	27,0
2000	14 542	1 587 848	9,2
2001	14 362	1 611 573	8,9
2002	9 510	1 636 047	5,8
2003	2 461	1 660 952	1,5
2004	777	1 685 972	0,5
2005	319	1 770 790	0,2
2006	173	1 736 011	0,1
2007a/	606	1 676 315	0,4
2008	4 382	1 740 194	2,5
2009	3 094	1 754 791	1,8

a/ 2007 Población Resultado Definitivo de XI Censo Nacional de Población y VI de Vivienda año 2007

Fuente: Dirección Regional de Salud - Oficina de Vigilancia Epidemiológica Piura.

6.13 REGIÓN PIURA: EVOLUCIÓN DE CASOS NOTIFICADOS DEL SÍNDROME DE DE INMUNODEFICIENCIA ADQUIRIDA (SIDA), 1991-2009

Años	País	Región Piura	Resto del País
1991	476	1	475
1992	745	6	739
1993	710	4	706
1994	843	2	841
1995	1 098	15	1 083
1996	1 433	39	1 394
1997	1 532	52	1 480
1998	1 382	62	1 320
1999	1 320	54	1 266
2000	1 146	26	1 120
2001	1 250	30	1 220
2002	1 239	50	1 189
2003	1 660	43	1 617
2004	1 860	45	1 815
2005	2 092	31	2 061
2006	1 594	11	1 583
2007	1 458	17	1 441
2008	1 472	23	1 449
2009 P/	896	8	888

Fuente: Ministerio Nacional de Salud (MINSA) Oficina de Vigilancia Epidimiológica.

C. ACTIVIDADES Y CONSULTAS

6.14 REGIÓN PIURA: PRODUCCIÓN ASISTENCIAL DE LOS SERVICIOS AMBULATORIOS EN ESSALUD, 2005-2009

Centro Asistencial	Tipo	Consultas Médicas Externas					Consultantes al Servicio				
		2005	2006	2007	2008	2009	2005	2006	2007	2008	2009
Gerencia Dptal. Piura		**542 630**	**544 624**	**513 801**	**614 769**	**701 439**	**232 868**	**244 798**	**272 562**	**253 559**	**233 300**
Cayetano Heredia	H.III	128 366	123 886	125 554	151 371	167 877	61 383	62 528	70 501	60 897	74 260
Talara	H.II	66 140	65 019	60 235	63 941	83 955	24 946	25 827	32 100	27 006	37 111
Jorge Reátegui D.	H.II	142 011	152 700	133 295	164 949	168 429	78 342	81 029	85 109	77 492	23 658
Paita	H.I	28 581	30 714	27 411	30 076	40 073	10 906	14 355	15 020	14 727	16 946
Sullana	H.I	53 812	49 117	50 489	71 335	80 562	21 174	22 934	29 745	27 020	29 987
Castilla	C.M	14 528	14 208	14 974	19 290	24 656	5 786	6 084	6 913	7 060	9 212
El Alto	C.M	5 636	5 667	4 917	5 581	6 168	1 395	1 288	1 765	1 504	1 610
La Unión	C.M	13 742	14 498	11 638	12 930	18 387	4 396	5 412	6 084	4 435	5 430
IPO - Piura	H.IV	17 000	21 995	20 794	21 175	22 567	4 958	5 365	6 564	6 267	6 993
Postas Médicas		72 814	66 820	64 494	74 121	88 765	19 582	19 976	18 761	27 151	28 093

Fuente: ESSALUD Gerencia Departamental de Piura

6.15 REGIÓN PIURA: PRODUCCIÓN Y RECURSOS ASISTENCIALES DE LOS SERVICIOS DE HOSPITALIZACION, SEGÚN CENTRO ASISTENCIAL, 2000-2009

Centro Asistencial	Tipo	Años									
		2000	2001	2002	2003	2004	2005	2006	2007	2008	2009
						Egresos					
Gerencia Departamental Piura		**21 345**	**22 189**	**21 719**	**21 488**	**21 941**	**20 195**	**20 117**	**20 418**	**22 113**	**24 888**
Cayetano Heredia	H.III	12 092	12 723	12 223	12 411	12 158	10 569	9 992	10 219	10 918	11 924
Jorge Reátegui	H.II	4 220	3 887	4 163	3 924	4 147	4 082	4 114	4 295	4 881	5 569
Talara	H.II	2 368	2 508	2 312	2 396	2 953	2 739	3 047	3 068	2 870	3 287
Paita	H.I	1 252	1 257	1 141	948	1 057	1 063	1 210	1 145	1 489	1 762
Sullana	H.I	1 413	1 814	1 880	1 809	1 626	1 742	1 754	1 691	1 955	2 346
						Estancias					
Gerencia Departamental Piura		**104 007**	**110 927**	**106 437**	**103 440**	**105 063**	**94 918**	**91 375**	**92 198**	**95 846**	**109 414**
Cayetano Heredia	H.III	71 789	73 769	71 866	70 039	71 079	62 055	57 165	59 474	60 547	64 133
Jorge Reátegui	H.II	15 356	16 853	16 495	15 892	15 979	15 870	15 917	15 294	17 115	24 409
Talara	H.II	9 814	10 968	9 476	9 476	10 417	8 791	9 538	9 137	9 207	10 638
Paita	H.I	3 722	4 133	3 572	3 289	3 173	3 260	3 864	3 566	3 992	4 472
Sullana	H.I	3 326	5 204	5 028	4 744	4 415	4 942	4 891	4 727	4 985	5 762
						Pacientes Día					
Gerencia Departamental Piura		**103 522**	**103 489**	**69 949**	**103 055**	**79 775**	**96 740**	**91 041**	**93 842**	**95 631**	**105 138**
Cayetano Heredia	H.III	72 714	68 134	36 803	70 591	48 030	64 477	58 404	62 770	61 948	65 579
Jorge Reátegui	H.II	14 914	16 768	16 445	15 978	16 011	16 011	15 420	14 639	16 386	19 646
Talara	H.II	8 933	9 389	8 336	8 763	7 750	8 268	9 061	8 654	8 716	9 805
Paita	H.I	3 658	3 959	3 329	3 031	3 137	3 137	3 578	3 360	3 836	4 392
Sullana	H.I	3 303	5 239	5 036	4 692	4 847	4 847	4 578	4 419	4 745	5 716

Fuente: ESSALUD Gerencia Departamental Piura

6.16 REGIÓN PIURA: PRODUCCIÓN Y RECURSOS DE LOS SERVICIOS ODONTOLÓGICOS, SEGÚN CENTRO ASISTE PERÍODO, 2003 - 2009

Centro Asistencial	TIPO	Sesiones Odontológicas							Odontó-	Horas Odontológicas	
		2003	2004	2005	2006	2007	2008	2009	logos	rogramadas	Efectivas
Gerencia Departamental Piura		**65 295**	**60 794**	**59 906**	**58 898**	**52 655**	**64 679**	**80 708**	**19**	**23 747**	**22 831**
Cayetano Heredia	H.III	7 037	5 347	6 094	5 933	9 396	11 085	13 134	2	3 786	3 988
Jorge Reátegui	H.II	16 188	15 608	15 260	12 834	12 429	13 118	15 236	4	4 261	4 186
Talara	H.II	8 896	10 392	10 483	10 649	9 284	12 524	13 452	1	3 084	3 058
Paita	H.I	5 443	4 092	4 293	3 105	4 408	4 779	5 333	1	1 829	1 799
Sullana	H.I	9 326	5 867	4 084	3 587	3 286	4 288	5 399	1	1 729	1 748
Castilla	C.M	3 601	3 408	3 297	3 792	3 271	4 218	6 204	1	1 801	1 780
La Unión	C.M	27	4 324	4 112	3 525	3 464	3 530	4 575	2	1 449	1 328
Postas Médicas		14 777	11 756	12 283	15 473	7 117	11 137	17 375	7	5 808	4 944

Fuente: ESSALUD Gerencia Departamental Piura

6.17 REGIÓN PIURA: PARTOS, NACIMIENTOS NACIDOS VIVOS, SEGÚN CENTRO ASISTENCIAL, 2005-2009

Año y Centro Asistencial	Tipo	Partos	Nacimientos	Nacidos Vivos
2005				
Gerencia Departamental Piura		**4 240**	**4 317**	**4 231**
Cayetano Heredia	H.III	2 251	2 321	2 244
Jorge Reátegui	H.II	934	935	932
Talara	H.II	427	430	426
Paita	H.I	226	228	228
Sullana	H.I	399	400	398
Castilla	C.M	3	3	3
Postas Médicas	P.M	0	0	0
2006				
Gerencia Departamental Piura		**3 803**	**3 855**	**3 789**
Cayetano Heredia	H.III	1 983	2 027	1 969
Jorge Reátegui	H.II	852	856	854
Talara	H.II	416	418	413
Paita	H.I	179	179	179
Sullana	H.I	373	375	374
Castilla	C.M	0	0	0
Postas Médicas	P.M	0	0	0
2007				
Gerencia Departamental Piura		**3 836**	**3 932**	**3 821**
Cayetano Heredia	H.III	1 821	1 943	1 859
Jorge Reátegui	H.II	913	901	898
Talara	H.II	504	455	453
Paita	H.I	241	262	241
Sullana	H.I	351	365	364
Castilla	C.M	1	1	1
Postas Médicas	P.M	5	5	5
2008				
Gerencia Departamental Piura		**4 102**	**4 183**	**4 114**
Cayetano Heredia	H.III	1 981	2 051	1 988
Jorge Reátegui	H.II	896	904	902
Talara	H.II	473	474	470
Paita	H.I	261	261	261
Sullana	H.I	491	493	493
Castilla	C.M	-	-	-
Postas Médicas	P.M	-	-	-
2009				
Gerencia Departamental Piura		**4 824**	**4 897**	**4 817**
Cayetano Heredia	H.III	2 397	2 459	2 390
Jorge Reátegui	H.II	983	990	985
Talara	H.II	540	542	537
Paita	H.I	308	307	307
Sullana	H.I	596	599	598
Castilla	C.M	-	-	-
Postas Médicas	P.M	-	-	-

Fuente: ESSALUD Gerencia Departamental de Piura

6.18 REGIÓN PIURA: NÚMERO DE INTERVENCIONES QUIRÚRGICAS, SEGÚN CENTRO ASISTENCIA, 2003

Centro Asistencial	TIPO	Intervenciones Quirúrgicas						
		2003	2004	2005	2006	2007	2008	2009
Gerencia Departamental Piura		**8 046**	**10 846**	**10 110**	**9 702**	**10 128**	**11 743**	**13 741**
Cayetano Heredia	HIII	3 579	5 722	5 135	4 584	5 145	5 870	6 591
Jorge Reátegui	HII	2 132	2 248	2 188	2 315	2 798	3 177	3 666
Talara	HII	1 460	1 661	1 508	1 774	1 519	1 584	2 061
Paita	HI	136	247	247	166	145	556	670
Sullana	HI	656	838	959	834	486	524	753
Castilla	C.M	83	130	73	29	35	32	0

Fuente: ESSALUD - Gerencia Departamental de Piura

6.19 REGIÓN PIURA: CONSULTAS Y PRODUCCIÓN ASISTENCIAL , SEGÚN POSTAS MÉDICAS EN ESSALU PERÍODO, 2000-2009

Año y Posta Médica	Consultantes	Consultas Externas	Nacimientos	Análisis Clínicos	Partos	Sesiones Odontológicas
2000	34 536	91 571	128	29 886	128	12 413
2001	30 631	93 064	56	36 108	56	18 578
2002	33 891	95 997	18	29 617	17	23 146
2003	36 505	82 255	5	22 862	2	14 781
2004	26 122	77 816	0	21 123	0	11 756
2005	19 582	72 814	0	16 616	0	12 283
2006	19 976	66 820	0	20 898	0	15 473
2007	18 745	64 494	5	24 428	5	7 117
2008	26 517	74 121	0	25 819	0	11 137
2009	**25 931**	**88 765**	**1**	**31 859**	**1**	**17 375**
Ayabaca	1 449	5 157	1	-	1	3 205
Canchanque	974	2 816	-	-	-	-
Chulucanas	5 664	22 465	-	29 711	-	6 086
Huancabamba	1 938	5 608	-	-	-	1 623
Ignacio Escudero	2 086	5 231	-	-	-	-
Los Órganos	1 890	5 266	-	93	-	207
Morropón	3 144	9 662	-	559	-	1 872
Negritos	1 849	8 119	-	1 344	-	1 163
Sechura	1 666	4 996	-	152	-	1 069
Tambogrande	5 271	19 445	-	-	-	2 150

Fuente: ESSALUD - Gerencia Departamental de Piura

D. INMUNIZACIONES

6.20 REGIÓN PIURA: DÓSIS APLICADAS DE VACUNACIÓN , SEGÚN TIPO DE VACUNAS, 1999-2009

Tipo de Vacuna	Dosis Aplicadas										
	1999	2000	2001	2002	2003	2004	2005	2006	2007	2008	2009
Total	**329 512**	**315 903**	**226 623**	**187 072**	**149 819**	**141 200**	**134 015**	**149 639**	**134 343**	**137 302**	**154 464**
Antipolio	**146 754**	**137 705**	**104 797**	**82 010**	**52 715**	**40 102**	**32 980**	**37 033**	**32 513**	**33 364**	**39 009**
Menores de 1 Año	146 754	137 705	104 797	82 010	52 715	40 102	32 980	37 033	32 513	33 364	39 009
Antisarampión	**34 709**	**37 730**	**20 500**	**19 928**	**30 560**	**33 965**	**31 145**	**37 449**	**34 687**	**33 006**	**37 634**
Menores de 1 Año	34 709	37 730	20 500	19 928	30 560	33 965	31 145	37 449	34 687	33 006	37 634
DPT (Triple)	**114 948**	**105 361**	**78 712**	**64 375**	**32 400**	**28 148**	**33 053**	**35 608**	**30 666**	**33 819**	**39 119**
Menores de 1 Año	114 948	105 361	78 712	64 375	32 400	28 148	33 053	35 608	30 666	33 819	39 119
BCG (Antituberc.)	**33 101**	**35 107**	**22 614**	**20 759**	**34 144**	**38 985**	**36 837**	**39 549**	**36 477**	**37 113**	**38 702**
Menores de 1 Año	33 101	35 107	22 614	20 759	34 144	38 985	36 837	39 549	36 477	37 113	38 702

Fuente: Dirección Regional de Salud - Sub Región Piura - Luciano Castillo Colonna

6.21 REGIÓN PIURA: COBERTURA DE VACUNACIÓN EN NIÑOS MENORES DE 1 AÑO, SEGÚN TIPO PERÍODO: 1999-2009

(Porcentaje)

Tipo de Vacuna	1999	2000	2001	2002	2003	2004	2005	2006	2007	2008	2009
Antipoliomolítica	98,8	96,0	89,9	99,4	90,3	101,2	82,5	106,3	93,2	96,6	100,9
Antisarampionosa (1Año)	90,8	100,2	92,1	97,6	92,8	89,6	78,7	92,4	100,3	92,2	97,9
Antituberculosis (BCG)	97,1	91,6	88,9	96,4	94,4	98,1	92,2	113,4	107,4	109,9	103,4
Triple (DPT)	98,4	96,3	88,1	101,5	89,9	97,0	81,6	104,4	92,7	96,7	101,3

Fuente: Ministerio de Salud (MINSA)- Oficina de Estadística e Informática

6.22 REGIÓN PIURA: DÓSIS APLICADAS DE VACUNA ANTITETÁNICA EN MUJERES GESTANTES Y NO GESTANTES, 2000-2009

Año	Total	Número de Dósis	
		Gestantes	No Gestantes
2000	120 754	34 160	174 875
2001	90 969	18 332	72 637
2002	96 095	21 363	74 732
2003	148 150	34 439	113 711
2004	200 413	39 440	160 973
2005	146 769	32 177	114 592
2006	68 272	16 600	51 672
2007	147 615	30 974	116 641
2008	78 098	29 639	48 459
2009	85 140	14 282	70 858

Fuente: Dirección Regional de Salud -Sub Región Piura - Luciano Castillo.

E. ACCESO A SEGURO DE SALUD

6.23 REGION PIURA: POBLACIÓN TOTAL, POR AFILIACIÓN A ALGÚN TIPO DE SEGURO DE SALUD, SEGÚN PROVINCIA Y SEXO 2007

Provincia	Total	Afiliado a Algùn Seguro de Salud			
		SIS (Seguro Integral de Salud)	ESSalud	Otro Seguro de Salud	Ninguno
Total	**1 676 315**	**376 821**	**247 155**	**87 365**	**972 748**
Hombres	835 203	177 609	120 745	49 340	491 999
Mujeres	841 112	199 212	126 410	38 025	480 749
Provincia Piura	**665 991**	**126 846**	**120 035**	**43 629**	**379 830**
Hombres	327 852	59 084	57 384	24 171	189 566
Mujeres	338 139	67 762	62 651	19 458	190 264
Provincia Ayabaca	**138 403**	**46 211**	**4 610**	**1 320**	**86 352**
Hombres	70 777	22 603	2 218	759	45 247
Mujeres	67 626	23 608	2 392	561	41 105
Provincia Huancabamba	**124 298**	**52 543**	**5 612**	**795**	**65 407**
Hombres	62 396	25 255	2 859	466	33 850
Mujeres	61 902	27 288	2 753	329	31 557
Provincia Morropòn	**159 693**	**40 504**	**13 303**	**4 414**	**101 614**
Hombres	80 951	19 638	6 694	2 449	52 270
Mujeres	78 742	20 866	6 609	1 965	49 344
Provincia Paita	**108 535**	**26 948**	**21 737**	**4 948**	**55 160**
Hombres	54 581	12 397	10 951	2 857	28 548
Mujeres	53 954	14 551	10 786	2 091	26 612
Provincia Sullana	**287 680**	**51 758**	**41 797**	**16 719**	**178 160**
Hombres	142 411	23 992	20 273	9 594	89 018
Mujeres	145 269	27 766	21 524	7 125	89 142
Provincia Talara	**129 396**	**14 700**	**33 076**	**13 504**	**70 085**
Hombres	65 002	6 928	16 768	7 721	34 799
Mujeres	64 394	7 772	16 308	5 783	35 286
Provincia Sechura	**62 319**	**17 311**	**6 985**	**2 036**	**36 140**
Hombres	31 233	7 712	3 598	1 323	18 701
Mujeres	31 086	9 599	3 387	713	17 439

Fuente : INEI - Censos Nacionales 2007 : XI de Población y VI de Vivienda

6.24 REGIÓN PIURA: PRINCIPALES INDICADORES DE SALUD MATERNO INFANTIL, 2000, 2007 Y 2009

Programa / Indicador	2000	2007	2009
I. Programa articulado nutricional			
Proporción de niños menores de 5 años con desnutrición crónica (Patrón NCHS)	24,1	23,0	16,0
Proporción de niños menores de 5 años con desnutrición crónica (Patrón OMS)		29,8	23,0
Proporción de niños de 6 a menos de 36 meses con anemia	68,4	49,0	46,4
Proporción de niños nacidos con bajo peso al nacer (menos de 2.5 kg.)	5,1	8,2	8,4
Proporción de niños menores de 6 meses con lactancia exclusiva	52,9	58,7	63,0
Proporción de niños menores de 36 meses que en las dos semanas anteriores a la encuesta tuvieron infección respiratoria aguda (IRA)	21,5	23,7	20,0
Proporción de niños menores de 36 meses que en las dos semanas anteriores a la encuesta tuvieron enfermedad diarreica aguda (EDA)	15,0	19,7	17,3
Proporción de niños menores de 6 a 59 meses de edad que recibió suplementos de hierro en los últimos siete días			8,1
Proporción de niños menores de 6 a 59 meses de edad que recibió suplementos de vitamina A en los últimos seis meses			1,9
Proporción de hogares con acceso a agua segura	86,6	90,1	89,2
Proporción de hogares con saneamiento básico	68,7	68,7	70,7
Proporción de hogares rurales con saneamiento básico	42,0	31,7	49,3
Proporción de mujeres gestantes que recibieron suplemento de hierro en el último nacimiento anterior a la encuesta	66,5	86,1	87,0
Proporción de mujeres en edad fertil que en último nacimiento tomó hierro por 90 días o más en el embarazo			41,6
II. Programa salud materno neonatal			
Mortalidad infantil [3/] en los 10 años anteriores a la encuesta	37	27	24
Tasa de mortalidad neonatal [1/] en los 10 años anteriores a la encuesta	18	16	15
Tasa de mortalidad perinatal en los 5 años anteriores a la encuesta			
Razón de mortalidad materna (por 100 000 nacidos vivos)			
Tasa global de fecundidad en los 3 años anteriores a la encuesta	2,7	2,8	2,9
Proporción de mujeres en edad fertil con anemia	31,9		21,1
Proporción de mujeres en edad fértil afiliadas al Seguro Integral de Salud			28,9
Proporción de mujeres en edad fértil afiliadas a ESSALUD/IPSS			14,3
Proporción de mujeres en edad fértil (MEF) que conoce algún método de planificación familiar	99,6	99,2	99,6
Proporción de MEF en unión que usa algún método de planificación familiar	68,9	74,0	73,8
Proporción de MEF en unión que usa algún método moderno de planificación familiar	57,0	52,6	52,7
Proporción de gestantes que en el último nacimiento recibieron su primer control prenatal en el primer trimestre de gestación	47,9	74,5	74,0
Proporción de partos institucionales[2/] de gestantes procedentes del área rural del último nacimiento en los 5 años antes de la encuesta	26,6	44,0	52,5
Proporción de partos institucionales [2/] del último nacimiento en los 5 años antes de la encuesta	47,1	75,3	81,3
Proporción de partos en establecimiento de salud de gestantes del área rural del último nacimiento de los 5 años antes de la encuesta	36,4	44,0	52,5
Proporción de partos de mujeres gestantes procedentes del área rural del último nacimiento en los 5 años antes de la encuesta atendido por profesional de la salud	26,2	43,5	61,9
Proporción de partos del último nacimiento en los 5 años antes de la encuesta atendido por profesional de la salud	45,9	73,9	85,6
Proporción de Mujeres con demanda insatisfecha de Planificación Familiar	9,5	10,2	8,5
Proporción de mujeres gestantes que en el último nacimiento en los 5 años antes de la encuesta recibieron 6 o más controles prenatales	40,8	78,0	77,4
III. Programa acceso de la población a la identidad			
Proporción de niños de 6 a 59 meses que no están inscritos en la Municipalidad/Oficina Registral del RENIEC	3,6	5,4	8,0

1/ Mortalidad Neonatal: Probabilidad de morir durante el primer mes de vida.
2/ Se refiere a los partos ocurridos en establecimiento de salud y que fueron atendidos por profesional de la salud: Médico, Obstetriz y/o Enfermera.
3/ Probabilidad de morir durante el primer año de vida.
a/ Corresponde al periodo 2004 - 2006

Fuente: INEI - Encuesta Demográfica y de Salud Familiar - ENDES 2000, 2007 y 2009.

7. TRABAJO

A. POBLACION EN EDAD DE TRABAJAR

7.1 REGION PIURA: POBLACIÓN DE 6 Y MÁS AÑOS DE EDAD, POR GRANDES GRUPOS DE EDAD, SEGÚN ÁREA URBANA Y RURAL, Y CONDICIÓN DE ACTIVIDAD ECONÓMICA, 2007

Condiciòn de Actividad Econònica	Total	Grandes Grupos de Edad				
		6 a 14 años	15 a 29 años	30 a 44 años	45 a 64 años	65 a màs años
Total	**1 453 805**	**330 356**	**448 821**	**322 786**	**247 587**	**104 255**
Hombres	722 159	167 707	223 141	156 111	123 349	51 851
Mujeres	731 646	162 649	225 680	166 675	124 238	52 404
PEA	**565 351**	**8 791**	**193 709**	**196 609**	**138 498**	**27 744**
Hombres	411 442	6 551	140 029	138 804	102 956	23 102
Mujeres	153 909	2 240	53 680	57 805	35 542	4 642
Ocupada	**530 530**	**7 942**	**176 090**	**187 205**	**132 669**	**26 624**
Hombres	384 863	5 953	127 551	131 409	97 886	22 064
Mujeres	145 667	1 989	48 539	55 796	34 783	4 560
Desocupada	**34 821**	**849**	**17 619**	**9 404**	**5 829**	**1 120**
Hombres	26 579	598	12 478	7 395	5 070	1 038
Mujeres	8 242	251	5 141	2 009	759	82
No PEA	**888 454**	**321 565**	**255 112**	**126 177**	**109 089**	**76 511**
Hombres	310 717	161 156	83 112	17 307	20 393	28 749
Mujeres	577 737	160 409	172 000	108 870	88 696	47 762
Area Urbana	**1 085 949**	**228 881**	**343 338**	**250 395**	**188 565**	**74 770**
Hombres	532 502	115 867	167 920	119 383	93 004	36 328
Mujeres	553 447	113 014	175 418	131 012	95 561	38 442
PEA	**443 179**	**5 641**	**150 470**	**160 105**	**109 620**	**17 343**
Hombres	304 913	4 049	102 813	106 936	77 465	13 650
Mujeres	138 266	1 592	47 657	53 169	32 155	3 693
Ocupada	**415 689**	**5 183**	**136 561**	**152 561**	**104 848**	**16 536**
Hombres	284 681	3 734	93 381	101 266	73 394	12 906
Mujeres	131 008	1 449	43 180	51 295	31 454	3 630
Desocupada	**27 490**	**458**	**13 909**	**7 544**	**4 772**	**807**
Hombres	20 232	315	9 432	5 670	4 071	744
Mujeres	7 258	143	4 477	1 874	701	63
No PEA	**642 770**	**223 240**	**192 868**	**90 290**	**78 945**	**57 427**
Hombres	227 589	111 818	65 107	12 447	15 539	22 678
Mujeres	415 181	111 422	127 761	77 843	63 406	34 749
Area Rural	**367 856**	**101 475**	**105 483**	**72 391**	**59 022**	**29 485**
Hombres	189 657	51 840	55 221	36 728	30 345	15 523
Mujeres	178 199	49 635	50 262	35 663	28 677	13 962
PEA	**122 172**	**3,150**	**43 239**	**36 504**	**28 878**	**10 401**
Hombres	106 529	2 502	37 216	31 868	25 491	9 452
Mujeres	15 643	648	6 023	4 636	3 387	949
Ocupada	**114 841**	**2 759**	**39 529**	**34 644**	**27 821**	**10 088**
Hombres	100 182	2 219	34 170	30 143	24 492	9 158
Mujeres	14 659	540	5 359	4 501	3 329	930
Desocupada	**7 331**	**391**	**3 710**	**1 860**	**1 057**	**313**
Hombres	6 347	283	3 046	1 725	999	294
Mujeres	984	108	664	135	58	19
No PEA	**245 684**	**98 325**	**62 244**	**35 887**	**30 144**	**19 084**
Hombres	83 128	49 338	18 005	4 860	4 854	6 071
Mujeres	162 556	48 987	44 239	31 027	25 290	13 013

Fuente : INEI - Censos Nacionales 2007 : XI de Población y VI de Vivienda

7.1 REGION PIURA: POBLACIÓN DE 6 Y MÁS AÑOS DE EDAD, POR GRANDES GRUPOS DE EDAD, SEGÚN ÁREA URBANA Y RURAL, Y CONDICIÓN DE ACTIVIDAD ECONÓMICA, 2007

Actividad	Total	Grandes Grupos de Edad				
		6 a 14 años	15 a 29 años	30 a 44 años	45 a 64 años	65 a màs años
Piura	**580 212**	**125 231**	**186 447**	**132 223**	**97 668**	**38 643**
Hombres	284 072	63 514	91 350	62 961	47 534	18 713
Mujeres	296 140	61 717	95 097	69 262	50 134	19 930
PEA	**239 839**	**3 307**	**82 923**	**86 397**	**57 744**	**9 468**
Hombres	163 456	2 398	55 937	57 256	40 274	7 591
Mujeres	76 383	909	26 986	29 141	17 470	1 877
Ocupada	**226 138**	**3 013**	**75 803**	**82 689**	**55 536**	**9 097**
Hombres	153 613	2 194	51 232	54 497	38 436	7 254
Mujeres	72 525	819	24 571	28 192	17 100	1 843
Desocupada	**13 701**	**294**	**7 120**	**3 708**	**2 208**	**371**
Hombres	9 843	204	4 705	2 759	1 838	337
Mujeres	3 858	90	2 415	949	370	34
No PEA	**340 373**	**121 924**	**103 524**	**45 826**	**39 924**	**29 175**
Hombres	120 616	61 116	35 413	5 705	7 260	11 122
Mujeres	219 757	60 808	68 111	40 121	32 664	18 053
Area Urbana	**501 069**	**105 752**	**160 952**	**115 213**	**85 881**	**33 271**
Hombres	242 540	53 604	78 090	54 067	41 144	15 635
Mujeres	258 529	52 148	82 862	61 146	44 737	17 636
PEA	**210 218**	**2 617**	**71 503**	**77 134**	**51 441**	**7 523**
Hombres	136 905	1 809	45 905	48 916	34 509	5 766
Mujeres	73 313	808	25 598	28 218	16 932	1 757
Ocupada	**197 951**	**2 416**	**65 155**	**73 784**	**49 399**	**7 197**
Hombres	128 304	1 682	41 833	46 491	32 826	5 472
Mujeres	69 647	734	23 322	27 293	16 573	1 725
Desocupada	**12 267**	**201**	**6 348**	**3 350**	**2 042**	**326**
Hombres	8 601	127	4 072	2 425	1 683	294
Mujeres	3 666	74	2 276	925	359	32
No PEA	**290 851**	**103 135**	**89 449**	**38 079**	**34 440**	**25 748**
Hombres	105 635	51 795	32 185	5 151	6 635	9 869
Mujeres	185 216	51 340	57 264	32 928	27 805	15 879
Area Rural	**79 143**	**19 479**	**25 495**	**17 010**	**11 787**	**5 372**
Hombres	41 532	9 910	13 260	8 894	6 390	3 078
Mujeres	37 611	9 569	12 235	8 116	5 397	2 294
PEA	**29 621**	**690**	**11 420**	**9 263**	**6 303**	**1 945**
Hombres	26 551	589	10 032	8 340	5 765	1 825
Mujeres	3 070	101	1 388	923	538	120
Ocupada	**28 187**	**597**	**10 648**	**8 905**	**6 137**	**1 900**
Hombres	25 309	512	9 399	8 006	5 610	1 782
Mujeres	2 878	85	1 249	899	527	118
Desocupada	**1 434**	**93**	**772**	**358**	**166**	**45**
Hombres	1 242	77	633	334	155	43
Mujeres	192	16	139	24	11	2
No PEA	**49 522**	**18 789**	**14 075**	**7 747**	**5 484**	**3 427**
Hombres	14 981	9 321	3 228	554	625	1 253
Mujeres	34 541	9 468	10 847	7 193	4 859	2 174

Fuente : INEI - Censos Nacionales 2007 : XI de Población y VI de Vivienda

7.1 REGION PIURA: POBLACIÓN DE 6 Y MÁS AÑOS DE EDAD, POR GRANDES GRUPOS DE EDAD, SEGÚN ÁREA URBANA Y RURAL, Y CONDICIÓN DE ACTIVIDAD ECONÓMICA, 2007

Actividad	Total	Grandes Grupos de Edad				
		6 a 14 años	15 a 29 años	30 a 44 años	45 a 64 años	65 a màs años
Ayabaca	**116 249**	**34 402**	**31 814**	**22 089**	**18 490**	**9 454**
Hombres	59 558	17 526	16 756	11 025	9 334	4 917
Mujeres	56 691	16 876	15 058	11 064	9 156	4 537
PEA	**37 404**	**983**	**12 568**	**11 172**	**9 088**	**3 593**
Hombres	32 252	814	10 874	9 433	7 862	3 269
Mujeres	5 152	169	1 694	1 739	1 226	324
Ocupada	**35 768**	**880**	**11 667**	**10 790**	**8 905**	**3 526**
Hombres	30 891	737	10 156	9 098	7 696	3 204
Mujeres	4 877	143	1 511	1 692	1 209	322
Desocupada	**1 636**	**103**	**901**	**382**	**183**	**67**
Hombres	1 361	77	718	335	166	65
Mujeres	275	26	183	47	17	2
No PEA	**78 845**	**33 419**	**19 246**	**10 917**	**9 402**	**5 861**
Hombres	27 306	16 712	5 882	1 592	1 472	1 648
Mujeres	51 539	16 707	13 364	9 325	7 930	4 213
Area Urbana	**14 083**	**3 105**	**4 104**	**3 215**	**2 510**	**1 149**
Hombres	6 996	1 511	2 052	1 583	1 268	582
Mujeres	7 087	1 594	2 052	1 632	1 242	567
PEA	**6 055**	**130**	**1 836**	**2 175**	**1 548**	**366**
Hombres	3 916	77	1 164	1 349	1 029	297
Mujeres	2 139	53	672	826	519	69
Ocupada	**5 694**	**122**	**1 641**	**2 081**	**1 495**	**355**
Hombres	3 660	71	1 034	1 283	986	286
Mujeres	2 034	51	607	798	509	69
Desocupada	**361**	**8**	**195**	**94**	**53**	**11**
Hombres	256	6	130	66	43	11
Mujeres	105	2	65	28	10	-
No PEA	**8 028**	**2 975**	**2 268**	**1 040**	**962**	**783**
Hombres	3 080	1 434	888	234	239	285
Mujeres	4 948	1 541	1 380	806	723	498
Area Rural	**102 166**	**31 297**	**27 710**	**18 874**	**15 980**	**8 305**
Hombres	52 562	16 015	14 704	9 442	8 066	4 335
Mujeres	49 604	15 282	13 006	9 432	7 914	3 970
PEA	**31 349**	**853**	**10 732**	**8 997**	**7 540**	**3 227**
Hombres	28 336	737	9 710	8 084	6 833	2 972
Mujeres	3 013	116	1 022	913	707	255
Ocupada	**30 074**	**758**	**10 026**	**8 709**	**7 410**	**3 171**
Hombres	27 231	666	9 122	7 815	6 710	2 918
Mujeres	2 843	92	904	894	700	253
Desocupada	**1 275**	**95**	**706**	**288**	**130**	**56**
Hombres	1 105	71	588	269	123	54
Mujeres	170	24	118	19	7	2
No PEA	**70 817**	**30 444**	**16 978**	**9 877**	**8 440**	**5 078**
Hombres	24 226	15 278	4 994	1 358	1 233	1 363
Mujeres	46 591	15 166	11 984	8 519	7 207	3 715

Fuente : INEI - Censos Nacionales 2007 : XI de Población y VI de Vivienda

7.1 REGION PIURA: POBLACIÓN DE 6 Y MÁS AÑOS DE EDAD, POR GRANDES GRUPOS DE EDAD, SEGÚN ÁREA URBANA Y RURAL, Y CONDICIÓN DE ACTIVIDAD ECONÓMICA, 2007

Actividad Econònica	Total	Grandes Grupos de Edad				
		6 a 14 años	15 a 29 años	30 a 44 años	45 a 64 años	65 a màs años
Huancabamba	**106 223**	**31 052**	**29 102**	**20 371**	**17 358**	**8 340**
Hombres	53 180	15 804	14 773	9 998	8 546	4 059
Mujeres	53 043	15 248	14 329	10 373	8 812	4 281
PEA	**33 768**	**929**	**11 471**	**10 459**	**8 232**	**2 677**
Hombres	26 317	650	8 754	8 054	6 572	2 287
Mujeres	7 451	279	2 717	2 405	1 660	390
Ocupada	**31 314**	**811**	**10 257**	**9 791**	**7 887**	**2 568**
Hombres	24 333	586	7 839	7 462	6 254	2 192
Mujeres	6 981	225	2 418	2 329	1 633	376
Desocupada	**2 454**	**118**	**1 214**	**668**	**345**	**109**
Hombres	1 984	64	915	592	318	95
Mujeres	470	54	299	76	27	14
No PEA	**72 455**	**30 123**	**17 631**	**9 912**	**9 126**	**5 663**
Hombres	26 863	15 154	6 019	1 944	1 974	1 772
Mujeres	45 592	14 969	11 612	7 968	7 152	3 891
Area Urbana	**13 718**	**3 194**	**3 906**	**3 210**	**2 351**	**1 057**
Hombres	6 724	1 666	1 865	1 527	1 150	516
Mujeres	6 994	1 528	2 041	1 683	1 201	541
PEA	**5 728**	**89**	**1 671**	**2 239**	**1 408**	**321**
Hombres	3 551	68	1 019	1 320	905	239
Mujeres	2 177	21	652	919	503	82
Ocupada	**5 402**	**84**	**1 507**	**2 145**	**1 359**	**307**
Hombres	3 318	65	916	1 249	861	227
Mujeres	2 084	19	591	896	498	80
Desocupada	**326**	**5**	**164**	**94**	**49**	**14**
Hombres	233	3	103	71	44	12
Mujeres	93	2	61	23	5	2
No PEA	**7 990**	**3 105**	**2 235**	**971**	**943**	**736**
Hombres	3 173	1 598	846	207	245	277
Mujeres	4 817	1 507	1 389	764	698	459
Area Rural	**92 505**	**27 858**	**25 196**	**17 161**	**15 007**	**7 283**
Hombres	46 456	14 138	12 908	8 471	7 396	3 543
Mujeres	46 049	13 720	12 288	8 690	7 611	3 740
PEA	**28 040**	**840**	**9 800**	**8 220**	**6 824**	**2 356**
Hombres	22 766	582	7 735	6 734	5 667	2 048
Mujeres	5 274	258	2 065	1 486	1 157	308
Ocupada	**25 912**	**727**	**8 750**	**7 646**	**6 528**	**2 261**
Hombres	21 015	521	6 923	6 213	5 393	1 965
Mujeres	4 897	206	1 827	1 433	1 135	296
Desocupada	**2 128**	**113**	**1 050**	**574**	**296**	**95**
Hombres	1 751	61	812	521	274	83
Mujeres	377	52	238	53	22	12
No PEA	**64 465**	**27 018**	**15 396**	**8 941**	**8 183**	**4 927**
Hombres	23 690	13 556	5 173	1 737	1 729	1 495
Mujeres	40 775	13 462	10 223	7 204	6 454	3 432

Fuente : INEI - Censos Nacionales 2007 : XI de Población y VI de Vivienda

7.1 REGION PIURA: POBLACIÓN DE 6 Y MÁS AÑOS DE EDAD, POR GRANDES GRUPOS DE EDAD, SEGÚN ÁREA URBANA Y RURAL, Y CONDICIÓN DE ACTIVIDAD ECONÓMICA, 2007

Actividad	Total	Grandes Grupos de Edad				
		6 a 14 años	15 a 29 años	30 a 44 años	45 a 64 años	65 a màs años
Morropon	**140 818**	**32 844**	**38 632**	**29 634**	**26 040**	**13 668**
Hombres	71 395	16 811	19 839	14 361	13 226	7 158
Mujeres	69 423	16 033	18 793	15 273	12 814	6 510
PEA	**51 202**	**894**	**15 742**	**16 396**	**13 899**	**4 271**
Hombres	40 053	668	12 284	12 439	10 985	3 677
Mujeres	11 149	226	3 458	3 957	2 914	594
Ocupada	**47 136**	**778**	**13 887**	**15 363**	**13 052**	**4 056**
Hombres	36 566	575	10 806	11 514	10 199	3 472
Mujeres	10 570	203	3 081	3 849	2 853	584
Desocupada	**4 066**	**116**	**1 855**	**1 033**	**847**	**215**
Hombres	3 487	93	1 478	925	786	205
Mujeres	579	23	377	108	61	10
No PEA	**89 616**	**31 950**	**22 890**	**13 238**	**12 141**	**9 397**
Hombres	31 342	16 143	7 555	1 922	2 241	3 481
Mujeres	58 274	15 807	15 335	11 316	9 900	5 916
Area Urbana	**81 700**	**17 733**	**22 905**	**17 907**	**15 386**	**7 769**
Hombres	40 789	9 015	11 447	8 475	7 770	4 082
Mujeres	40 911	8 718	11 458	9 432	7 616	3 687
PEA	**31 280**	**432**	**9 448**	**10 509**	**8 623**	**2 268**
Hombres	22 740	322	6 873	7 338	6 342	1 865
Mujeres	8 540	110	2 575	3 171	2 281	403
Ocupada	**28 918**	**369**	**8 365**	**9 916**	**8 128**	**2 140**
Hombres	20 800	272	6 055	6 830	5 897	1 746
Mujeres	8 118	97	2 310	3 086	2 231	394
Desocupada	**2 362**	**63**	**1 083**	**593**	**495**	**128**
Hombres	1 940	50	818	508	445	119
Mujeres	422	13	265	85	50	9
No PEA	**50 420**	**17 301**	**13 457**	**7 398**	**6 763**	**5 501**
Hombres	18 049	8 693	4 574	1 137	1 428	2 217
Mujeres	32 371	8 608	8 883	6 261	5 335	3 284
Area Rural	**59 118**	**15 111**	**15 727**	**11 727**	**10 654**	**5 899**
Hombres	30 606	7 796	8 392	5 886	5 456	3 076
Mujeres	28 512	7 315	7 335	5 841	5 198	2 823
PEA	**19 922**	**462**	**6 294**	**5 887**	**5 276**	**2 003**
Hombres	17 313	346	5 411	5 101	4 643	1 812
Mujeres	2 609	116	883	786	633	191
Ocupada	**18 218**	**409**	**5 522**	**5 447**	**4 924**	**1 916**
Hombres	15 766	303	4 751	4 684	4 302	1 726
Mujeres	2 452	106	771	763	622	190
Desocupada	**1 704**	**53**	**772**	**440**	**352**	**87**
Hombres	1 547	43	660	417	341	86
Mujeres	157	10	112	23	11	1
No PEA	**39 196**	**14 649**	**9 433**	**5 840**	**5 378**	**3 896**
Hombres	13 293	7 450	2 981	785	813	1 264
Mujeres	25 903	7 199	6 452	5 055	4 565	2 632

Fuente : INEI - Censos Nacionales 2007 : XI de Población y VI de Vivienda

7.1 REGION PIURA: POBLACIÓN DE 6 Y MÁS AÑOS DE EDAD, POR GRANDES GRUPOS DE EDAD, SEGÚN ÁREA URBANA Y RURAL, Y CONDICIÓN DE ACTIVIDAD ECONÓMICA, 2007

Actividad	Total	Grandes Grupos de Edad				
		6 a 14 años	15 a 29 años	30 a 44 años	45 a 64 años	65 a màs años
Paita	**93 169**	**20 456**	**30 806**	**22 048**	**14 325**	**5 534**
Hombres	46 830	10 341	15 305	10 918	7 370	2 896
Mujeres	46 339	10 115	15 501	11 130	6 955	2 638
PEA	**37 347**	**504**	**14 147**	**13 434**	**7 928**	**1 334**
Hombres	28 114	389	10 558	9 879	6 167	1 121
Mujeres	9 233	115	3 589	3 555	1 761	213
Ocupada	**34 602**	**459**	**12 820**	**12 602**	**7 470**	**1 251**
Hombres	25 894	356	9 557	9 185	5 756	1 040
Mujeres	8 708	103	3 263	3 417	1 714	211
Desocupada	**2 745**	**45**	**1 327**	**832**	**458**	**83**
Hombres	2 220	33	1 001	694	411	81
Mujeres	525	12	326	138	47	2
No PEA	**55 822**	**19 952**	**16 659**	**8 614**	**6 397**	**4 200**
Hombres	18 716	9 952	4 747	1 039	1 203	1 775
Mujeres	37 106	10 000	11 912	7 575	5 194	2 425
Area Urbana	**88 910**	**19 505**	**29 429**	**21 083**	**13 661**	**5 232**
Hombres	44 553	9 835	14 599	10 378	7 013	2 728
Mujeres	44 357	9 670	14 830	10 705	6 648	2 504
PEA	**35 696**	**467**	**13 520**	**12 873**	**7 584**	**1 252**
Hombres	26 652	356	10 013	9 382	5 860	1 041
Mujeres	9 044	111	3 507	3 491	1 724	211
Ocupada	**33 112**	**429**	**12 270**	**12 088**	**7 154**	**1 171**
Hombres	24 583	328	9 081	8 735	5 477	962
Mujeres	8 529	101	3 189	3 353	1 677	209
Desocupada	**2 584**	**38**	**1 250**	**785**	**430**	**81**
Hombres	2 069	28	932	647	383	79
Mujeres	515	10	318	138	47	2
No PEA	**53 214**	**19 038**	**15 909**	**8 210**	**6 077**	**3 980**
Hombres	17 901	9 479	4 586	996	1 153	1 687
Mujeres	35 313	9 559	11 323	7 214	4 924	2 293
Area Rural	**4 259**	**951**	**1 377**	**965**	**664**	**302**
Hombres	2 277	506	706	540	357	168
Mujeres	1 982	445	671	425	307	134
PEA	**1 651**	**37**	**627**	**561**	**344**	**82**
Hombres	1 462	33	545	497	307	80
Mujeres	189	4	82	64	37	2
Ocupada	**1 490**	**30**	**550**	**514**	**316**	**80**
Hombres	1 311	28	476	450	279	78
Mujeres	179	2	74	64	37	2
Desocupada	**161**	**7**	**77**	**47**	**28**	**2**
Hombres	151	5	69	47	28	2
Mujeres	10	2	8	-	-	-
No PEA	**2 608**	**914**	**750**	**404**	**320**	**220**
Hombres	815	473	161	43	50	88
Mujeres	1 793	441	589	361	270	132

Fuente : INEI - Censos Nacionales 2007 : XI de Población y VI de Vivienda

7.1 REGION PIURA: POBLACIÓN DE 6 Y MÁS AÑOS DE EDAD, POR GRANDES GRUPOS DE EDAD, SEGÚN ÁREA URBANA Y RURAL, Y CONDICIÓN DE ACTIVIDAD ECONÓMICA, 2007

Actividad	Total	Grandes Grupos de Edad				
		6 a 14 años	15 a 29 años	30 a 44 años	45 a 64 años	65 a màs años
Sullana	**251 385**	**51 740**	**78 705**	**59 368**	**43 444**	**18 128**
Hombres	124 061	26 140	38 612	28 723	21 663	8 923
Mujeres	127 324	25 600	40 093	30 645	21 781	9 205
PEA	**99 088**	**1 145**	**32 650**	**36 480**	**24 584**	**4 229**
Hombres	72 501	888	24 167	25 846	18 163	3 437
Mujeres	26 587	257	8 483	10 634	6 421	792
Ocupada	**93 468**	**1 058**	**29 751**	**34 917**	**23 680**	**4 062**
Hombres	68 338	822	22 167	24 687	17 378	3 284
Mujeres	25 130	236	7 584	10 230	6 302	778
Desocupada	**5 620**	**87**	**2 899**	**1 563**	**904**	**167**
Hombres	4 163	66	2 000	1 159	785	153
Mujeres	1 457	21	899	404	119	14
No PEA	**152 297**	**50 595**	**46 055**	**22 888**	**18 860**	**13 899**
Hombres	51 560	25 252	14 445	2 877	3 500	5 486
Mujeres	100 737	25 343	31 610	20 011	15 360	8 413
Area Urbana	**226 169**	**46 103**	**70 689**	**53 858**	**39 403**	**16 116**
Hombres	110 784	23 245	34 406	25 874	19 480	7 779
Mujeres	115 385	22 858	36 283	27 984	19 923	8 337
PEA	**90 013**	**944**	**29 321**	**33 619**	**22 560**	**3 569**
Hombres	64 486	725	21 247	23 330	16 344	2 840
Mujeres	25 527	219	8 074	10 289	6 216	729
Ocupada	**84 924**	**882**	**26 699**	**32 186**	**21 732**	**3 425**
Hombres	60 786	681	19 482	22 287	15 628	2 708
Mujeres	24 138	201	7 217	9 899	6 104	717
Desocupada	**5 089**	**62**	**2 622**	**1 433**	**828**	**144**
Hombres	3 700	44	1 765	1 043	716	132
Mujeres	1 389	18	857	390	112	12
No PEA	**136 156**	**45 159**	**41 368**	**20 239**	**16 843**	**12 547**
Hombres	46 298	22 520	13 159	2 544	3 136	4 939
Mujeres	89 858	22 639	28 209	17 695	13 707	7 608
Area Rural	**25 216**	**5 637**	**8 016**	**5 510**	**4 041**	**2 012**
Hombres	13 277	2 895	4 206	2 849	2 183	1 144
Mujeres	11 939	2 742	3 810	2 661	1 858	868
PEA	**9 075**	**201**	**3 329**	**2 861**	**2 024**	**660**
Hombres	8 015	163	2 920	2 516	1 819	597
Mujeres	1 060	38	409	345	205	63
Ocupada	**8 544**	**176**	**3 052**	**2 731**	**1 948**	**637**
Hombres	7 552	141	2 685	2 400	1 750	576
Mujeres	992	35	367	331	198	61
Desocupada	**531**	**25**	**277**	**130**	**76**	**23**
Hombres	463	22	235	116	69	21
Mujeres	68	3	42	14	7	2
No PEA	**16 141**	**5 436**	**4 687**	**2 649**	**2 017**	**1 352**
Hombres	5 262	2 732	1 286	333	364	547
Mujeres	10 879	2 704	3 401	2 316	1 653	805

Fuente : INEI - Censos Nacionales 2007 : XI de Población y VI de Vivienda

7.1 REGION PIURA: POBLACIÓN DE 6 Y MÁS AÑOS DE EDAD, POR GRANDES GRUPOS DE EDAD, SEGÚN ÁREA URBANA Y RURAL, Y CONDICIÓN DE ACTIVIDAD ECONÓMICA, 2007

Actividad	Total	Grandes Grupos de Edad				
		6 a 14 años	15 a 29 años	30 a 44 años	45 a 64 años	65 a màs años
Talara	**113 707**	**22 441**	**35 241**	**25 840**	**22 717**	**7 468**
Hombres	56 992	11 437	17 628	12 491	11 780	3 656
Mujeres	56 715	11 004	17 613	13 349	10 937	3 812
PEA	**46 279**	**460**	**15 805**	**15 841**	**12 867**	**1 306**
Hombres	33 756	351	11 401	11 241	9 765	998
Mujeres	12 523	109	4 404	4 600	3 102	308
Ocupada	**42 659**	**415**	**13 999**	**14 884**	**12 138**	**1 223**
Hombres	31 064	321	10 140	10 538	9 144	921
Mujeres	11 595	94	3 859	4 346	2 994	302
Desocupada	**3 620**	**45**	**1 806**	**957**	**729**	**83**
Hombres	2 692	30	1 261	703	621	77
Mujeres	928	15	545	254	108	6
No PEA	**67 428**	**21 981**	**19 436**	**9 999**	**9 850**	**6 162**
Hombres	23 236	11 086	6 227	1 250	2 015	2 658
Mujeres	44 192	10 895	13 209	8 749	7 835	3 504
Area Urbana	**111 492**	**22 061**	**34 444**	**25 313**	**22 319**	**7 355**
Hombres	55 758	11 242	17 201	12 177	11 551	3 587
Mujeres	55 734	10 819	17 243	13 136	10 768	3 768
PEA	**45 219**	**449**	**15 396**	**15 496**	**12 611**	**1 267**
Hombres	32 871	340	11 057	10 952	9 563	959
Mujeres	12 348	109	4 339	4 544	3 048	308
Ocupada	**41 644**	**407**	**13 615**	**14 548**	**11 887**	**1 187**
Hombres	30 218	313	9 817	10 256	8 947	885
Mujeres	11 426	94	3 798	4 292	2 940	302
Desocupada	**3 575**	**42**	**1 781**	**948**	**724**	**80**
Hombres	2 653	27	1 240	696	616	74
Mujeres	922	15	541	252	108	6
No PEA	**66 273**	**21 612**	**19 048**	**9 817**	**9 708**	**6 088**
Hombres	22 887	10 902	6 144	1 225	1 988	2 628
Mujeres	43 386	10 710	12 904	8 592	7 720	3 460
Area Rural	**2 215**	**380**	**797**	**527**	**398**	**113**
Hombres	1 234	195	427	314	229	69
Mujeres	981	185	370	213	169	44
PEA	**1 060**	**11**	**409**	**345**	**256**	**39**
Hombres	885	11	344	289	202	39
Mujeres	175	-	65	56	54	-
Ocupada	**1 015**	**8**	**384**	**336**	**251**	**36**
Hombres	846	8	323	282	197	36
Mujeres	169	-	61	54	54	-
Desocupada	**45**	**3**	**25**	**9**	**5**	**3**
Hombres	39	3	21	7	5	3
Mujeres	6	-	4	2	-	-
No PEA	**1 155**	**369**	**388**	**182**	**142**	**74**
Hombres	349	184	83	25	27	30
Mujeres	806	185	305	157	115	44

Fuente : INEI - Censos Nacionales 2007 : XI de Población y VI de Vivienda

7.1 REGION PIURA: POBLACIÓN DE 6 Y MÁS AÑOS DE EDAD, POR GRANDES GRUPOS DE EDAD, SEGÚN ÁREA URBANA Y RURAL, Y CONDICIÓN DE ACTIVIDAD ECONÓMICA, 2007

Actividad	Total	Grandes Grupos de Edad				
		6 a 14 años	15 a 29 años	30 a 44 años	45 a 64 años	65 a màs años
Sechura	**52 042**	**12 190**	**18 074**	**11 213**	**7 545**	**3 020**
Hombres	26 071	6 134	8 878	5 634	3 896	1 529
Mujeres	25 971	6 056	9 196	5 579	3 649	1 491
PEA	**20 424**	**569**	**8 403**	**6 430**	**4 156**	**866**
Hombres	14 993	393	6 054	4 656	3 168	722
Mujeres	5 431	176	2 349	1 774	988	144
Ocupada	**19 445**	**528**	**7 906**	**6 169**	**4 001**	**841**
Hombres	14 164	362	5 654	4 428	3 023	697
Mujeres	5 281	166	2 252	1 741	978	144
Desocupada	**979**	**41**	**497**	**261**	**155**	**25**
Hombres	829	31	400	228	145	25
Mujeres	150	10	97	33	10	-
No PEA	**31 618**	**11 621**	**9 671**	**4 783**	**3 389**	**2 154**
Hombres	11 078	5 741	2 824	978	728	807
Mujeres	20 540	5 880	6 847	3 805	2 661	1 347
Area Urbana	**48 808**	**11 428**	**16 909**	**10 596**	**7 054**	**2 821**
Hombres	24 358	5 749	8 260	5 302	3 628	1 419
Mujeres	24 450	5 679	8 649	5 294	3 426	1 402
PEA	**18 970**	**513**	**7 775**	**6 060**	**3 845**	**777**
Hombres	13 792	352	5 535	4 349	2 913	643
Mujeres	5 178	161	2 240	1 711	932	134
Ocupada	**18 044**	**474**	**7 309**	**5 813**	**3 694**	**754**
Hombres	13 012	322	5 163	4 135	2 772	620
Mujeres	5 032	152	2 146	1 678	922	134
Desocupada	**926**	**39**	**466**	**247**	**151**	**23**
Hombres	780	30	372	214	141	23
Mujeres	146	9	94	33	10	-
No PEA	**29 838**	**10 915**	**9 134**	**4 536**	**3 209**	**2 044**
Hombres	10 566	5 397	2 725	953	715	776
Mujeres	19 272	5 518	6 409	3 583	2 494	1 268
Area Rural	**3 234**	**762**	**1 165**	**617**	**491**	**199**
Hombres	1 713	385	618	332	268	110
Mujeres	1 521	377	547	285	223	89
PEA	**1 454**	**56**	**628**	**370**	**311**	**89**
Hombres	1 201	41	519	307	255	79
Mujeres	253	15	109	63	56	10
Ocupada	**1 401**	**54**	**597**	**356**	**307**	**87**
Hombres	1 152	40	491	293	251	77
Mujeres	249	14	106	63	56	10
Desocupada	**53**	**2**	**31**	**14**	**4**	**2**
Hombres	49	1	28	14	4	2
Mujeres	4	1	3	-	-	-
No PEA	**1 780**	**706**	**537**	**247**	**180**	**110**
Hombres	512	344	99	25	13	31
Mujeres	1 268	362	438	222	167	79

Fuente : INEI - Censos Nacionales 2007 : XI de Población y VI de Vivienda

7.2 REGION PIURA: POBLACIÓN DE 6 Y MÁS AÑOS DE EDAD, POR GRANDES GRUPOS DE EDAD SEGUN AREA URBANA Y RURAL, CONDICION DE ACTIVIDAD ECONOMICA, 2007

Condiciòn de Actividad Econònica	Total	Grandes Grupos de Edad				
		6 a14 años	15 a 29 años	30 a 44 años	45 a 64 años	65 a más años
Total	**1 453 805**	**330 356**	**448 821**	**322 786**	**247 587**	**104 255**
PEA	**565 351**	**8 791**	**193 709**	**196 609**	**138 498**	**27 744**
Ocupada	530 530	7 942	176 090	187 205	132 669	26 624
Trabajando por algun ingreso	449 455	5 577	151 433	162 383	110 675	19 387
No trabajo pero tenia trabajo	63 636	582	15 682	21 380	19 617	6 375
Ayudando a un familiar sin pago	17 439	1 783	8 975	3 442	2 377	862
Desocupada	**34 821**	**849**	**17 619**	**9 404**	**5 829**	**1 120**
Buscando trabajo habiendo trabajado	26 203	302	11 347	7 937	5 497	1 120
Buscando trabajo por primera vez	8 618	547	6 272	1 467	332	-
No PEA	**888 454**	**321 565**	**255 112**	**126 177**	**109 089**	**76 511**
Cuidado del hogar y no trabajo	410 630	13 201	135 248	118 067	97 482	46 632
Estudiante y no trabajo	409 721	298 882	107 861	2 065	838	75
Jubilado/pensionista y no trabajo	21 347	-	225	458	5 168	15 496
Rentista y no trabajo	7 289	-	1 897	1 614	1 894	1 884
otro	39 467	9 482	9 881	3 973	3 707	12 424
Area Urbana	**1 085 949**	**228 881**	**343 338**	**250 395**	**188 565**	**74 770**
PEA	**443 179**	**5 641**	**150 470**	**160 105**	**109 620**	**17 343**
Ocupada	**415 689**	**5 183**	**136 561**	**152 561**	**104 848**	**16 536**
Trabajando por algun ingreso	370 680	4 165	124 054	137 569	91 875	13 017
No trabajo pero tenia trabajo	38 069	326	9 478	13 385	11 788	3 092
Ayudando a un familiar sin pago	6 940	692	3 029	1 607	1 185	427
Desocupada	**27 490**	**458**	**13 909**	**7 544**	**4 772**	**807**
Buscando trabajo habiendo trabajado	21 130	173	9 150	6 467	4 533	807
Buscando trabajo por primera vez	6 360	285	4 759	1	239	-
No PEA	**642 770**	**223 240**	**192 868**	**90 290**	**78 945**	**57 427**
Cuidado del hogar y no trabajo	289 103	8 432	94 837	84 105	69 223	32 506
Estudiante y no trabajo	300 747	209 714	88 643	1 705	629	56
Jubilado/pensionista y no trabajo	19 508	-	197	406	4 932	13 973
Rentista y no trabajo	5 400	-	1 430	1 170	1 423	1 377
otro	28 012	5 094	7 761	2 904	2 738	9 515
Area Rural	**367 856**	**101 475**	**105 483**	**72 391**	**59 022**	**29 485**
PEA	**122 172**	**3 150**	**43 239**	**36 504**	**28 878**	**10 401**
Ocupada	**114 841**	**2 759**	**39 529**	**34 644**	**27 821**	**10 088**
Trabajando por algun ingreso	78 775	1 412	27 379	24 814	18 800	6 370
No trabajo pero tenia trabajo	25 567	256	6 204	7 995	7 829	3 283
Ayudando a un familiar sin pago	10 499	1 091	5 946	1 835	1 192	435
Desocupada	**7,331**	**391**	**3 710**	**1 860**	**1 057**	**313**
Buscando trabajo habiendo trabajado	5 073	129	2,197	1,470	964	313
Buscando trabajo por primera vez	2 258	262	1,513	390	93	-
No PEA	**245 684**	**98 325**	**62 244**	**35 887**	**30 144**	**19 084**
Cuidado del hogar y no trabajo	121 527	4 769	40 411	33 962	28 259	14 126
Estudiante y no trabajo	108 974	89 168	19 218	360	209	19
Jubilado/pensionista y no trabajo	1 839	-	28	52	236	1 523
Rentista y no trabajo	1 889	-	467	444	471	507
otro	11 455	4 388	2 120	1 069	969	2 909

Continua…

Fuente : INEI - Censos Nacionales 2007 : XI de Población y VI de Vivienda

7.2 REGION PIURA: POBLACIÓN DE 6 Y MÁS AÑOS DE EDAD, POR GRANDES GRUPOS DE EDAD SEGUN AREA URBANA Y RURAL, CONDICION DE ACTIVIDAD ECONOMICA, 2007

Condiciòn de Actividad Econònica	Total	Grandes Grupos de Edad				
		6 a14 años	15 a 29 años	30 a 44 años	45 a 64 años	65 a más años
Piura	**580 212**	**125 231**	**186 447**	**132 223**	**97 668**	**38 643**
PEA	**239 839**	**3 307**	**82 923**	**86 397**	**57 744**	**9 468**
Ocupada	**226 138**	**3 013**	**75 803**	**82 689**	**55 536**	**9 097**
Trabajando por algun ingreso	201 116	2 329	68 481	74 392	48 731	7 183
No trabajo pero tenia trabajo	21 828	377	6 036	7 486	6 187	1 742
Ayudando a un familiar sin pago	3 194	307	1 286	811	618	172
Desocupada	**13 701**	**294**	**7 120**	**3 708**	**2 208**	**371**
Buscando trabajo habiendo trabajado	10 339	122	4 604	3 164	2 078	371
Buscando trabajo por primera vez	3 362	172	2 516	544	130	-
No PEA	**340 373**	**121 924**	**103 524**	**45 826**	**39 924**	**29 175**
Cuidado del hogar y no trabajo	147 723	4 799	48 939	42 751	34 787	16 447
Estudiante y no trabajo	164 724	113 719	49 773	891	314	27
Jubilado/pensionista y no trabajo	10 435	-	111	202	2 747	7 375
Rentista y no trabajo	2 738	-	728	575	722	713
otro	14 753	3 406	3 973	1 407	1 354	4 613
Area Urbana	**501 069**	**105 752**	**160 952**	**115 213**	**85 881**	**33 271**
PEA	**210 218**	**2 617**	**71 503**	**77 134**	**51 441**	**7 523**
Ocupada	**197 951**	**2 416**	**65 155**	**73 784**	**49 399**	**7 197**
Trabajando por algun ingreso	177 522	1 921	59 362	66 790	43 682	5 767
No trabajo pero tenia trabajo	18 070	275	4 829	6 410	5 244	1 312
Ayudando a un familiar sin pago	2 359	220	964	584	473	118
Desocupada	**12 267**	**201**	**6 348**	**3 350**	**2 042**	**326**
Buscando trabajo habiendo trabajado	9 277	89	4 099	2 837	1 926	326
Buscando trabajo por primera vez	2 990	112	2 249	513	116	-
No PEA	**290 851**	**103 135**	**89 449**	**38 079**	**34 440**	**25 748**
Cuidado del hogar y no trabajo	121 950	3 674	39 056	35 279	29 629	14 312
Estudiante y no trabajo	144 163	97 082	45 955	819	283	24
Jubilado/pensionista y no trabajo	9 563	-	101	185	2 650	6 627
Rentista y no trabajo	2 366	-	651	494	630	591
otro	12 809	2 379	3 686	1 302	1 248	4 194
Area Rural	**79 143**	**19 479**	**25 495**	**17 010**	**11 787**	**5 372**
PEA	**29 621**	**690**	**11 420**	**9 263**	**6 303**	**1 945**
Ocupada	**28 187**	**597**	**10 648**	**8 905**	**6 137**	**1 900**
Trabajando por algun ingreso	23 594	408	9 119	7 602	5 049	1 416
No trabajo pero tenia trabajo	3 758	102	1 207	1 076	943	430
Ayudando a un familiar sin pago	835	87	322	227	145	54
Desocupada	**1 434**	**93**	**772**	**358**	**166**	**45**
Buscando trabajo habiendo trabajado	1 062	33	505	327	152	45
Buscando trabajo por primera vez	372	60	267	31	14	-
No PEA	**49 522**	**18 789**	**14 075**	**7 747**	**5 484**	**3 427**
Cuidado del hogar y no trabajo	25 773	1 125	9 883	7 472	5 158	2 135
Estudiante y no trabajo	20 561	16 637	3 818	72	31	3
Jubilado/pensionista y no trabajo	872	-	10	17	97	748
Rentista y no trabajo	372	-	77	81	92	122
otro	1 944	1 027	287	105	106	419

Continúa…

Fuente : INEI - Censos Nacionales 2007 : XI de Población y VI de Vivienda

7.2 REGION PIURA: POBLACIÓN DE 6 Y MÁS AÑOS DE EDAD, POR GRANDES GRUPOS DE EDAD SEGUN AREA URBANA Y RURAL, CONDICION DE ACTIVIDAD ECONOMICA, 2007

Condiciòn de Actividad Econònica	Total	Grandes Grupos de Edad				
		6 a14 años	15 a 29 años	30 a 44 años	45 a 64 años	65 a más años
Ayabaca	**116 249**	**34 402**	**31 814**	**22 089**	**18 490**	**9 454**
PEA	**37 404**	**983**	**12 568**	**11 172**	**9 088**	**3 593**
Ocupada	**35 768**	**880**	**11 667**	**10 790**	**8 905**	**3 526**
Trabajando por algun ingreso	22 453	381	6 987	7 215	5 663	2 207
No trabajo pero tenia trabajo	10 680	241	3 241	3 081	2 925	1 192
Ayudando a un familiar sin pago	2 635	258	1 439	494	317	127
Desocupada	**1 636**	**103**	**901**	**382**	**183**	**67**
Buscando trabajo habiendo trabajado	976	32	457	261	159	67
Buscando trabajo por primera vez	660	71	444	121	24	-
No PEA	**78 845**	**33 419**	**19 246**	**10 917**	**9 402**	**5 861**
Cuidado del hogar y no trabajo	37 264	1 383	12 081	10 370	8 881	4 549
Estudiante y no trabajo	37 069	30 426	6 472	99	64	8
Jubilado/pensionista y no trabajo	240	-	6	23	64	147
Rentista y no trabajo	579	-	168	142	136	133
otro	3 693	1 610	519	283	257	1 024
Area Urbana	**14 083**	**3 105**	**4 104**	**3 215**	**2 510**	**1 149**
PEA	**6 055**	**130**	**1 836**	**2 175**	**1 548**	**366**
Ocupada	**5 694**	**122**	**1 641**	**2 081**	**1 495**	**355**
Trabajando por algun ingreso	4 628	93	1 407	1 761	1 142	225
No trabajo pero tenia trabajo	953	17	191	296	328	121
Ayudando a un familiar sin pago	113	12	43	24	25	9
Desocupada	**361**	**8**	**195**	**94**	**53**	**11**
Buscando trabajo habiendo trabajado	221	4	95	67	44	11
Buscando trabajo por primera vez	140	4	100	27	9	-
No PEA	**8 028**	**2 975**	**2 268**	**1 040**	**962**	**783**
Cuidado del hogar y no trabajo	3 292	84	906	944	837	521
Estudiante y no trabajo	4 082	2 826	1 234	16	6	-
Jubilado/pensionista y no trabajo	145	-	3	15	46	81
Rentista y no trabajo	144	-	33	31	39	41
otro	365	65	92	34	34	140
Area Rural	**102 166**	**31 297**	**27 710**	**18 874**	**15 980**	**8 305**
PEA	**31 349**	**853**	**10 732**	**8 997**	**7 540**	**3 227**
Ocupada	**30 074**	**758**	**10 026**	**8 709**	**7 410**	**3 171**
Trabajando por algun ingreso	17 825	288	5 580	5 454	4 521	1 982
No trabajo pero tenia trabajo	9 727	224	3 050	2 785	2 597	1 071
Ayudando a un familiar sin pago	2 522	246	1 396	470	292	118
Desocupada	**1 275**	**95**	**706**	**288**	**130**	**56**
Buscando trabajo habiendo trabajado	755	28	362	194	115	56
Buscando trabajo por primera vez	520	67	344	94	15	-
No PEA	**70 817**	**30 444**	**16 978**	**9 877**	**8 440**	**5 078**
Cuidado del hogar y no trabajo	33 972	1 299	11 175	9 426	8 044	4 028
Estudiante y no trabajo	32 987	27 600	5 238	83	58	8
Jubilado/pensionista y no trabajo	95	-	3	8	18	66
Rentista y no trabajo	435	-	135	111	97	92
otro	3 328	1 545	427	249	223	884

Continua…

Fuente : INEI - Censos Nacionales 2007 : XI de Población y VI de Vivienda

7.2 REGION PIURA: POBLACIÓN DE 6 Y MÁS AÑOS DE EDAD, POR GRANDES GRUPOS DE EDAD SEGUN AREA URBANA Y RURAL, CONDICION DE ACTIVIDAD ECONOMICA, 2007

Condiciòn de Actividad Econònica	Total	Grandes Grupos de Edad				
		6 a14 años	15 a 29 años	30 a 44 años	45 a 64 años	65 a más años
Huancabamba	**106 223**	**31 052**	**29 102**	**20 371**	**17 358**	**8 340**
PEA	**33 768**	**929**	**11 471**	**10 459**	**8 232**	**2 677**
Ocupada	**31 314**	**811**	**10 257**	**9 791**	**7 887**	**2 568**
Trabajando por algun ingreso	18 790	402	6 048	6 310	4 648	1 382
No trabajo pero tenia trabajo	11 121	271	3 581	3 182	2 978	1 109
Ayudando a un familiar sin pago	1 403	138	628	299	261	77
Desocupada	**2 454**	**118**	**1 214**	**668**	**345**	**109**
Buscando trabajo habiendo trabajado	1 508	34	634	431	300	109
Buscando trabajo por primera vez	946	84	580	237	45	-
No PEA	**72 455**	**30 123**	**17 631**	**9 912**	**9 126**	**5 663**
Cuidado del hogar y no trabajo	33 435	1 199	10 355	9 092	8 328	4 461
Estudiante y no trabajo	34 246	27 760	6 234	157	87	8
Jubilado/pensionista y no trabajo	254	-	10	20	93	131
Rentista y no trabajo	689	-	158	154	190	187
otro	3 831	1 164	874	489	428	876
Area Urbana	**13 718**	**3 194**	**3 906**	**3 210**	**2 351**	**1 057**
PEA	**5 728**	**89**	**1 671**	**2 239**	**1 408**	**321**
Ocupada	**5 402**	**84**	**1 507**	**2 145**	**1 359**	**307**
Trabajando por algun ingreso	4 414	70	1 263	1 825	1 045	211
No trabajo pero tenia trabajo	869	6	199	286	293	85
Ayudando a un familiar sin pago	119	8	45	34	21	11
Desocupada	**326**	**5**	**164**	**94**	**49**	**14**
Buscando trabajo habiendo trabajado	221	1	93	68	45	14
Buscando trabajo por primera vez	105	4	71	26	4	-
No PEA	**7 990**	**3 105**	**2 235**	**971**	**943**	**736**
Cuidado del hogar y no trabajo	3 107	70	878	884	786	489
Estudiante y no trabajo	4 315	3 004	1 266	32	11	2
Jubilado/pensionista y no trabajo	190	-	6	8	78	98
Rentista y no trabajo	133	-	25	24	38	46
otro	245	31	60	23	30	101
Area Rural	**92 505**	**27 858**	**25 196**	**17 161**	**15 007**	**7 283**
PEA	**28 040**	**840**	**9 800**	**8 220**	**6 824**	**2 356**
Ocupada	**25 912**	**727**	**8 750**	**7 646**	**6 528**	**2 261**
Trabajando por algun ingreso	14 376	332	4 785	4 485	3 603	1 171
No trabajo pero tenia trabajo	10 252	265	3 382	2 896	2 685	1 024
Ayudando a un familiar sin pago	1 284	130	583	265	240	66
Desocupada	**2 128**	**113**	**1 050**	**574**	**296**	**95**
Buscando trabajo habiendo trabajado	1 287	33	541	363	255	95
Buscando trabajo por primera vez	841	80	509	211	41	-
No PEA	**64 465**	**27 018**	**15 396**	**8 941**	**8 183**	**4 927**
Cuidado del hogar y no trabajo	30 328	1 129	9 477	8 208	7 542	3 972
Estudiante y no trabajo	29 931	24 756	4 968	125	76	6
Jubilado/pensionista y no trabajo	64	-	4	12	15	33
Rentista y no trabajo	556	-	133	130	152	141
otro	3 586	1 133	814	466	398	775

Continua…

Fuente : INEI - Censos Nacionales 2007 : XI de Población y VI de Vivienda

7.2 REGION PIURA: POBLACIÓN DE 6 Y MÁS AÑOS DE EDAD, POR GRANDES GRUPOS DE EDAD SEGUN AREA URBANA Y RURAL, CONDICION DE ACTIVIDAD ECONOMICA, 2007

Condiciòn de Actividad Econònica	Total	Grandes Grupos de Edad				
		6 a14 años	15 a 29 años	30 a 44 años	45 a 64 años	65 a más años
Morropòn	**140 818**	**32 844**	**38 632**	**29 634**	**26 040**	**13 668**
PEA	**51 202**	**894**	**15 742**	**16 396**	**13 899**	**4 271**
Ocupada	**47 136**	**778**	**13 887**	**15 363**	**13 052**	**4 056**
Trabajando por algun ingreso	36 601	466	11 196	12 354	9 883	2 702
No trabajo pero tenia trabajo	8 690	150	2 054	2 583	2 743	1 160
Ayudando a un familiar sin pago	1 845	162	637	426	426	194
Desocupada	**4 066**	**116**	**1 855**	**1 033**	**847**	**215**
Buscando trabajo habiendo trabajado	3 189	40	1 212	911	811	215
Buscando trabajo por primera vez	877	76	643	122	36	-
No PEA	**89 616**	**31 950**	**22 890**	**13 238**	**12 141**	**9 397**
Cuidado del hogar y no trabajo	44 309	1 472	12 800	12 486	11 230	6 321
Estudiante y no trabajo	39 085	29 689	9 143	174	73	6
Jubilado/pensionista y no trabajo	1 673	-	13	45	272	1 343
Rentista y no trabajo	860	-	191	196	229	244
otro	3 689	789	743	337	337	1 483
Area Urbana	**81 700**	**17 733**	**22 905**	**17 907**	**15 386**	**7 769**
PEA	**31 280**	**432**	**9 448**	**10 509**	**8 623**	**2 268**
Ocupada	**28 918**	**369**	**8 365**	**9 916**	**8 128**	**2 140**
Trabajando por algun ingreso	23 925	257	7 175	8 436	6 543	1 514
No trabajo pero tenia trabajo	4 371	59	978	1 338	1 442	554
Ayudando a un familiar sin pago	622	53	212	142	143	72
Desocupada	**2 362**	**63**	**1 083**	**593**	**495**	**128**
Buscando trabajo habiendo trabajado	1 836	23	697	513	475	128
Buscando trabajo por primera vez	526	40	386	80	20	-
No PEA	**50 420**	**17 301**	**13 457**	**7 398**	**6 763**	**5 501**
Cuidado del hogar y no trabajo	24 460	784	7 215	6 905	6 139	3 417
Estudiante y no trabajo	21 910	16 107	5 628	123	46	6
Jubilado/pensionista y no trabajo	1 208	-	8	33	219	948
Rentista y no trabajo	558	-	133	121	149	155
otro	2 284	410	473	216	210	975
Area Rural	**59 118**	**15 111**	**15 727**	**11 727**	**10 654**	**5 899**
PEA	**19 922**	**462**	**6 294**	**5 887**	**5 276**	**2 003**
Ocupada	**18 218**	**409**	**5 522**	**5 447**	**4 924**	**1 916**
Trabajando por algun ingreso	12 676	209	4 021	3 918	3 340	1 188
No trabajo pero tenia trabajo	4 319	91	1 076	1 245	1 301	606
Ayudando a un familiar sin pago	1 223	109	425	284	283	122
Desocupada	**1 704**	**53**	**772**	**440**	**352**	**87**
Buscando trabajo habiendo trabajado	1 353	17	515	398	336	87
Buscando trabajo por primera vez	351	36	257	42	16	-
No PEA	**39 196**	**14 649**	**9 433**	**5 840**	**5 378**	**3 896**
Cuidado del hogar y no trabajo	19 849	688	5 585	5 581	5 091	2 904
Estudiante y no trabajo	17 175	13 582	3 515	51	27	-
Jubilado/pensionista y no trabajo	465	-	5	12	53	395
Rentista y no trabajo	302	-	58	75	80	89
otro	1 405	379	270	121	127	508

Continua…

Fuente : INEI - Censos Nacionales 2007 : XI de Población y VI de Vivienda

7.2 REGION PIURA: POBLACIÓN DE 6 Y MÁS AÑOS DE EDAD, POR GRANDES GRUPOS DE EDAD SEGUN AREA URBANA Y RURAL, CONDICION DE ACTIVIDAD ECONOMICA, 2007

Condiciòn de Actividad Econònica	Total	Grandes Grupos de Edad				
		6 a14 años	15 a 29 años	30 a 44 años	45 a 64 años	65 a más años
Paita	**93 169**	**20 456**	**30 806**	**22 048**	**14 325**	**5 534**
PEA	**37 347**	**504**	**14 147**	**13 434**	**7 928**	**1 334**
Ocupada	**34 602**	**459**	**12 820**	**12 602**	**7 470**	**1 251**
Trabajando por algun ingreso	30 828	376	11 663	11 378	6 454	957
No trabajo pero tenia trabajo	3 337	48	946	1 131	943	269
Ayudando a un familiar sin pago	437	35	211	93	73	25
Desocupada	**2 745**	**45**	**1 327**	**832**	**458**	**83**
Buscando trabajo habiendo trabajado	2 279	15	984	759	438	83
Buscando trabajo por primera vez	466	30	343	73	20	-
No PEA	**55 822**	**19 952**	**16 659**	**8 614**	**6 397**	**4 200**
Cuidado del hogar y no trabajo	27 240	842	9 899	8 190	5 799	2 510
Estudiante y no trabajo	24 828	18 610	6 100	88	30	-
Jubilado/pensionista y no trabajo	1 286	-	10	25	251	1 000
Rentista y no trabajo	402	-	114	96	111	81
otro	2 066	500	536	215	206	609
Area Urbana	**88 910**	**19 505**	**29 429**	**21 083**	**13 661**	**5 232**
PEA	**35 696**	**467**	**13 520**	**12 873**	**7 584**	**1 252**
Ocupada	**33 112**	**429**	**12 270**	**12 088**	**7 154**	**1 171**
Trabajando por algun ingreso	29 498	354	11 171	10 911	6 172	890
No trabajo pero tenia trabajo	3 202	43	902	1 089	912	256
Ayudando a un familiar sin pago	412	32	197	88	70	25
Desocupada	**2 584**	**38**	**1 250**	**785**	**430**	**81**
Buscando trabajo habiendo trabajado	2 141	12	925	713	410	81
Buscando trabajo por primera vez	443	26	325	72	20	-
No PEA	**53 214**	**19 038**	**15 909**	**8 210**	**6 077**	**3 980**
Cuidado del hogar y no trabajo	25 901	799	9 398	7 798	5 516	2 390
Estudiante y no trabajo	23 742	17 757	5 872	85	28	-
Jubilado/pensionista y no trabajo	1 187	-	10	25	228	924
Rentista y no trabajo	394	-	114	96	108	76
otro	1 990	482	515	206	197	590
Area Rural	**4 259**	**951**	**1 377**	**965**	**664**	**302**
PEA	**1 651**	**37**	**627**	**561**	**344**	**82**
Ocupada	**1 490**	**30**	**550**	**514**	**316**	**80**
Trabajando por algun ingreso	1 330	22	492	467	282	67
No trabajo pero tenia trabajo	135	5	44	42	31	13
Ayudando a un familiar sin pago	25	3	14	5	3	-
Desocupada	**161**	**7**	**77**	**47**	**28**	**2**
Buscando trabajo habiendo trabajado	138	3	59	46	28	2
Buscando trabajo por primera vez	23	4	18	1	-	-
No PEA	**2 608**	**914**	**750**	**404**	**320**	**220**
Cuidado del hogar y no trabajo	1 339	43	501	392	283	120
Estudiante y no trabajo	1 086	853	228	3	2	-
Jubilado/pensionista y no trabajo	99	-	-	-	23	76
Rentista y no trabajo	8	-	-	-	3	5
otro	76	18	21	9	9	19

Continua…

Fuente : INEI - Censos Nacionales 2007 : XI de Población y VI de Vivienda

7.2 REGION PIURA: POBLACIÓN DE 6 Y MÁS AÑOS DE EDAD, POR GRANDES GRUPOS DE EDAD SEGUN AREA URBANA Y RURAL, CONDICION DE ACTIVIDAD ECONOMICA, 2007

Condiciòn de Actividad Econònica	Total	Grandes Grupos de Edad				
		6 a14 años	15 a 29 años	30 a 44 años	45 a 64 años	65 a más años
Sullana	**251 385**	**51 740**	**78 705**	**59 368**	**43 444**	**18 128**
PEA	**99 088**	**1 145**	**32 650**	**36 480**	**24 584**	**4 229**
Ocupada	**93 468**	**1 058**	**29 751**	**34 917**	**23 680**	**4 062**
Trabajando por algun ingreso	83 507	848	27 018	31 535	20 776	3 330
No trabajo pero tenia trabajo	8 989	113	2 293	3 151	2 749	683
Ayudando a un familiar sin pago	972	97	440	231	155	49
Desocupada	**5 620**	**87**	**2 899**	**1 563**	**904**	**167**
Buscando trabajo habiendo trabajado	4 191	31	1 820	1 316	857	167
Buscando trabajo por primera vez	1 429	56	1 079	247	47	-
No PEA	**152 297**	**50 595**	**46 055**	**22 888**	**18 860**	**13 899**
Cuidado del hogar y no trabajo	72 417	2 181	24 491	21 400	16 705	7 640
Estudiante y no trabajo	66 803	47 012	19 224	405	150	12
Jubilado/pensionista y no trabajo	4 385	-	37	89	1 017	3 242
Rentista y no trabajo	1 213	-	362	268	300	283
otro	7 479	1 402	1 941	726	688	2 722
Area Urbana	**226 169**	**46 103**	**70 689**	**53 858**	**39 403**	**16 116**
PEA	**90 013**	**944**	**29 321**	**33 619**	**22 560**	**3 569**
Ocupada	**84 924**	**882**	**26 699**	**32 186**	**21 732**	**3 425**
Trabajando por algun ingreso	76 510	730	24 445	29 245	19 223	2 867
No trabajo pero tenia trabajo	7 672	81	1 926	2 752	2 391	522
Ayudando a un familiar sin pago	742	71	328	189	118	36
Desocupada	**5 089**	**62**	**2 622**	**1 433**	**828**	**144**
Buscando trabajo habiendo trabajado	3 799	20	1 651	1 196	788	144
Buscando trabajo por primera vez	1 290	42	971	237	40	-
No PEA	**136 156**	**45 159**	**41 368**	**20 239**	**16 843**	**12 547**
Cuidado del hogar y no trabajo	63 734	1 766	21 386	18 921	14 866	6 795
Estudiante y no trabajo	60 735	42 230	17 976	383	136	10
Jubilado/pensionista y no trabajo	4 167	-	32	86	992	3 057
Rentista y no trabajo	1 017	-	302	226	257	232
otro	6 503	1 163	1 672	623	592	2 453
Area Rural	**25 216**	**5 637**	**8 016**	**5 510**	**4 041**	**2 012**
PEA	**9 075**	**201**	**3 329**	**2 861**	**2 024**	**660**
Ocupada	**8 544**	**176**	**3 052**	**2 731**	**1 948**	**637**
Trabajando por algun ingreso	6 997	118	2 573	2 290	1 553	463
No trabajo pero tenia trabajo	1 317	32	367	399	358	161
Ayudando a un familiar sin pago	230	26	112	42	37	13
Desocupada	**531**	**25**	**277**	**130**	**76**	**23**
Buscando trabajo habiendo trabajado	392	11	169	120	69	23
Buscando trabajo por primera vez	139	14	108	10	7	-
No PEA	**16 141**	**5 436**	**4 687**	**2 649**	**2 017**	**1 352**
Cuidado del hogar y no trabajo	8 683	415	3 105	2 479	1 839	845
Estudiante y no trabajo	6 068	4 782	1 248	22	14	2
Jubilado/pensionista y no trabajo	218	-	5	3	25	185
Rentista y no trabajo	196	-	60	42	43	51
otro	976	239	269	103	96	269

Continua…

Fuente : INEI - Censos Nacionales 2007 : XI de Población y VI de Vivienda

7.2 REGION PIURA: POBLACIÓN DE 6 Y MÁS AÑOS DE EDAD, POR GRANDES GRUPOS DE EDAD SEGUN AREA URBANA Y RURAL, CONDICION DE ACTIVIDAD ECONOMICA, 2007

Condiciòn de Actividad Econònica	Total	Grandes Grupos de Edad				
		6 a14 años	15 a 29 años	30 a 44 años	45 a 64 años	65 a más años
Talara	**113 707**	**22 441**	**35 241**	**25 840**	**22 717**	**7 468**
PEA	**46 279**	**460**	**15 805**	**15 841**	**12 867**	**1 306**
Ocupada	**42 659**	**415**	**13 999**	**14 884**	**12 138**	**1 223**
Trabajando por algun ingreso	39 773	379	13 209	13 873	11 261	1 051
No trabajo pero tenia trabajo	2 717	28	709	973	848	159
Ayudando a un familiar sin pago	169	8	81	38	29	13
Desocupada	**3 620**	**45**	**1 806**	**957**	**729**	**83**
Buscando trabajo habiendo trabajado	2 930	14	1 274	859	700	83
Buscando trabajo por primera vez	690	31	532	98	29	-
No PEA	**67 428**	**21 981**	**19 436**	**9 999**	**9 850**	**6 162**
Cuidado del hogar y no trabajo	32 360	705	10 426	9 365	8 671	3 193
Estudiante y no trabajo	29 352	20 933	8 089	211	106	13
Jubilado/pensionista y no trabajo	2 780	-	28	31	658	2 063
Rentista y no trabajo	538	-	114	113	149	162
otro	2 398	343	779	279	266	731
Area Urbana	**111 492**	**22 061**	**34 444**	**25 313**	**22 319**	**7 355**
PEA	**45 219**	**449**	**15 396**	**15 496**	**12 611**	**1 267**
Ocupada	**41 644**	**407**	**13 615**	**14 548**	**11 887**	**1 187**
Trabajando por algun ingreso	38 827	371	12 848	13 556	11 030	1 022
No trabajo pero tenia trabajo	2 650	28	687	954	829	152
Ayudando a un familiar sin pago	167	8	80	38	28	13
Desocupada	**3 575**	**42**	**1 781**	**948**	**724**	**80**
Buscando trabajo habiendo trabajado	2 891	11	1 254	851	695	80
Buscando trabajo por primera vez	684	31	527	97	29	-
No PEA	**66 273**	**21 612**	**19 048**	**9 817**	**9 708**	**6 088**
Cuidado del hogar y no trabajo	31 693	679	10 135	9 196	8 542	3 141
Estudiante y no trabajo	28 954	20 612	8 014	209	106	13
Jubilado/pensionista y no trabajo	2 769	-	28	31	655	2 055
Rentista y no trabajo	525	-	111	109	145	160
otro	2 332	321	760	272	260	719
Area Rural	**2 215**	**380**	**797**	**527**	**398**	**113**
PEA	**1 060**	**11**	**409**	**345**	**256**	**39**
Ocupada	**1 015**	**8**	**384**	**336**	**251**	**36**
Trabajando por algun ingreso	946	8	361	317	231	29
No trabajo pero tenia trabajo	67	-	22	19	19	7
Ayudando a un familiar sin pago	2	-	1	-	1	-
Desocupada	**45**	**3**	**25**	**9**	**5**	**3**
Buscando trabajo habiendo trabajado	39	3	20	8	5	3
Buscando trabajo por primera vez	6	-	5	1	-	-
No PEA	**1 155**	**369**	**388**	**182**	**142**	**74**
Cuidado del hogar y no trabajo	667	26	291	169	129	52
Estudiante y no trabajo	398	321	75	2	-	-
Jubilado/pensionista y no trabajo	11	-	-	-	3	8
Rentista y no trabajo	13	-	3	4	4	2
otro	66	22	19	7	6	12

Continua...

Fuente : INEI - Censos Nacionales 2007 : XI de Población y VI de Vivienda

7.2 REGION PIURA: POBLACIÓN DE 6 Y MÁS AÑOS DE EDAD, POR GRANDES GRUPOS DE EDAD SEGUN AREA URBANA Y RURAL, CONDICION DE ACTIVIDAD ECONOMICA, 2007

Conclusión.

Condiciòn de Actividad Econònica	Total	Grandes Grupos de Edad				
		6 a14 años	15 a 29 años	30 a 44 años	45 a 64 años	65 a más años
Sechura	**52 042**	**12 190**	**18 074**	**11 213**	**7 545**	**3 020**
PEA	**20 424**	**569**	**8 403**	**6 430**	**4 156**	**866**
Ocupada	**19 445**	**528**	**7 906**	**6 169**	**4 001**	**841**
Trabajando por algun ingreso	16 575	417	6 941	5 346	3 271	600
No trabajo pero tenia trabajo	2 470	51	763	742	687	227
Ayudando a un familiar sin pago	400	60	202	81	43	14
Desocupada	**979**	**41**	**497**	**261**	**155**	**25**
Buscando trabajo habiendo trabajado	791	14	362	236	154	25
Buscando trabajo por primera vez	188	27	135	25	1	-
No PEA	**31 618**	**11 621**	**9 671**	**4 783**	**3 389**	**2 154**
Cuidado del hogar y no trabajo	15 882	620	6 257	4 413	3 081	1 511
Estudiante y no trabajo	13 614	10 733	2 826	40	14	1
Jubilado/pensionista y no trabajo	294	-	10	23	66	195
Rentista y no trabajo	270	-	62	70	57	81
otro	1 558	268	516	237	171	366
Area Urbana	**48 808**	**11 428**	**16 909**	**10 596**	**7 054**	**2 821**
PEA	**18 970**	**513**	**7 775**	**6 060**	**3 845**	**777**
Ocupada	**18 044**	**474**	**7 309**	**5 813**	**3 694**	**754**
Trabajando por algun ingreso	15 457	384	6 431	5 054	3 048	540
No trabajo pero tenia trabajo	2 232	45	695	683	606	203
Ayudando a un familiar sin pago	355	45	183	76	40	11
Desocupada	**926**	**39**	**466**	**247**	**151**	**23**
Buscando trabajo habiendo trabajado	744	13	336	222	150	23
Buscando trabajo por primera vez	182	26	130	25	1	-
No PEA	**29 838**	**10 915**	**9 134**	**4 536**	**3 209**	**2 044**
Cuidado del hogar y no trabajo	14 966	576	5 863	4 178	2 908	1 441
Estudiante y no trabajo	12 846	10 096	2 698	38	13	1
Jubilado/pensionista y no trabajo	279	-	9	23	64	183
Rentista y no trabajo	263	-	61	69	57	76
otro	1 484	243	503	228	167	343
Area Rural	**3 234**	**762**	**1 165**	**617**	**491**	**199**
PEA	**1 454**	**56**	**628**	**370**	**311**	**89**
Ocupada	**1 401**	**54**	**597**	**356**	**307**	**87**
Trabajando por algun ingreso	1 118	33	510	292	223	60
No trabajo pero tenia trabajo	238	6	68	59	81	24
Ayudando a un familiar sin pago	45	15	19	5	3	3
Desocupada	**53**	**2**	**31**	**14**	**4**	**2**
Buscando trabajo habiendo trabajado	47	1	26	14	4	2
Buscando trabajo por primera vez	6	1	5	-	-	-
No PEA	**1 780**	**706**	**537**	**247**	**180**	**110**
Cuidado del hogar y no trabajo	916	44	394	235	173	70
Estudiante y no trabajo	768	637	128	2	1	-
Jubilado/pensionista y no trabajo	15	-	1	-	2	12
Rentista y no trabajo	7	-	1	1	-	5
otro	74	25	13	9	4	23

Fuente : INEI - Censos Nacionales 2007 : XI de Población y VI de Vivienda

B. PARTICIPACIÒN EN LA ACTIVIDAD ECONÒMICA

7.3 REGION PIURA: POBLACIÓN ECONÓMICAMENTE ACTIVA DE 6 Y MÁS, POR GRANDES GRUPOS DE EDAD, SEGÚN, ÁREA URBANA Y RURAL, Y OCUPACIÓN PRINCIPAL, 2007

Ocupaciòn Principal	Total	Grandes Grupos de Edad				
		6 a 14 años	15 a 29 años	30 a 44 años	45 a 64 años	65 y màs años
Total	**565 351**	**8 791**	**193 709**	**196 609**	**138 498**	**27 744**
Miembros p.ejec.y leg.direct., adm.pub.y emp.	1 025	-	74	346	563	42
Profes., científicos e intelectuales	42 580	-	9 598	20 080	12 305	597
Técnicos de nivel medio y trab.asimilados	25 282	29	8 539	10 211	6 005	498
Jefes y empleados de oficina	20 857	-	8 056	7 844	4 802	155
Trab.de serv.pers.y vend.del comerc.y mcdo.	77 631	826	24 042	29 034	20 345	3 384
Agricult.trabaj. calif. agrop. y pesqueros	95 120	634	21 516	30 151	30 348	12 471
Obreros y oper.minas, cant.,ind.manuf. y otros	41 359	438	14 600	14 239	10 468	1 614
Obreros construc., conf., papel, fab., instr.	55 157	149	18 328	21 417	13 962	1 301
Trabaj. no calif.serv.,peon, vend,amb.,y afines	154 735	5 793	66 034	47 656	29 616	5 636
Otra	3 432	-	641	1 757	1 030	4
Ocupación no especificada	13 352	73	4 662	4 470	3 225	922
Desocupado	34 821	849	17 619	9 404	5 829	1 120
Area Urbana	**443 179**	**5 641**	**150 470**	**160 105**	**109 620**	**17 343**
Miembros p.ejec.y leg.direct., adm.pub.y emp.	948	-	66	314	528	40
Profes., científicos e intelectuales	40 228	-	8 913	18 899	11 824	592
Técnicos de nivel medio y trab.asimilados	24 586	28	8 253	9 943	5 875	487
Jefes y empleados de oficina	20 421	-	7 849	7 680	4 739	153
Trab.de serv.pers.y vend.del comerc.y mcdo.	74 206	782	22 963	27 761	19 455	3 245
Agricult.trabaj. calif. agrop. y pesqueros	42 088	325	10 456	13 315	13 201	4 791
Obreros y oper.minas, cant.,ind.manuf. y otros	38 586	400	13 420	13 361	9 902	1 503
Obreros construc., conf., papel, fab., instr.	52 329	140	17 244	20 337	13 362	1 246
Trabaj. no calif.serv.,peon, vend,amb.,y afines	108 721	3 448	43 214	35 723	22 472	3 864
Otra	3 329	-	615	1 704	1 006	4
Ocupación no especificada	10 247	60	3 568	3 524	2 484	611
Desocupado	27 490	458	13 909	7 544	4 772	807
Area Rural	**122 172**	**3 150**	**43 239**	**36 504**	**28 878**	**10 401**
Miembros p.ejec.y leg.direct., adm.pub.y emp.	77	-	8	32	35	2
Profes., científicos e intelectuales	2 352	-	685	1 181	481	5
Técnicos de nivel medio y trab.asimilados	696	1	286	268	130	11
Jefes y empleados de oficina	436	-	207	164	63	2
Trab.de serv.pers.y vend.del comerc.y mcdo.	3 425	44	1 079	1 273	890	139
Agricult.trabaj. calif. agrop. y pesqueros	53 032	309	11 060	16 836	17 147	7 680
Obreros y oper.minas, cant.,ind.manuf. y otros	2 773	38	1 180	878	566	111
Obreros construc., conf., papel, fab., instr.	2 828	9	1 084	1 080	600	55
Trabaj. no calif.serv.,peon, vend,amb.,y afines	46 014	2 345	22 820	11 933	7 144	1 772
Otra	103	-	26	53	24	-
Ocupación no especificada	3 105	13	1 094	946	741	311
Desocupado	7 331	391	3 710	1 860	1 057	313

Fuente : INEI - Censos Nacionales 2007 : XI de Población y VI de Vivienda

7.3 REGION PIURA: POBLACIÓN ECONÓMICAMENTE ACTIVA DE 6 Y MÁS, POR GRANDES GRUPOS DE EDAD, SEGÚN, ÁREA URBANA Y RURAL, Y OCUPACIÓN PRINCIPAL, 2007

Ocupaciòn Principal	Total	Grandes Grupos de Edad				
		6 a 14 años	15 a 29 años	30 a 44 años	45 a 64 años	65 y màs años
Piura	**239 839**	**3 307**	**82 923**	**86 397**	**57 744**	**9 468**
Miembros p.ejec.y leg.direct., adm.pub.y emp.	514	-	34	186	272	22
Profes., científicos e intelectuales	22 647	-	5 278	10 386	6 642	341
Técnicos de nivel medio y trab.asimilados	14 387	21	4 968	5 840	3 290	268
Jefes y empleados de oficina	11 903	-	4 475	4 519	2 824	85
Trab.de serv.pers.y vend.del comerc.y mcdo.	38 606	371	12 476	14 459	9 758	1 542
Agricult.trabaj. calif. agrop. y pesqueros	22 206	148	4 641	7 163	7 338	2 916
Obreros y oper.minas, cant.,ind.manuf. y otros	17 039	183	5 622	5 941	4 551	742
Obreros construc., conf., papel, fab., instr.	25 943	55	8 431	10 355	6 452	650
Trabaj. no calif.serv.,peon, vend,amb.,y afines	65 707	2 206	27 595	21 083	12 596	2 227
Otra	1 712	-	280	848	582	2
Ocupación no especificada	5 474	29	2 003	1 909	1 231	302
Desocupado	13 701	294	7 120	3 708	2 208	371
Area Urbana	**210 218**	**2 617**	**71 503**	**77 134**	**51 441**	**7 523**
Miembros p.ejec.y leg.direct., adm.pub.y emp.	504	-	31	182	270	21
Profes., científicos e intelectuales	22 276	-	5 171	10 211	6 553	341
Técnicos de nivel medio y trab.asimilados	14 229	21	4 899	5 779	3 265	265
Jefes y empleados de oficina	11 810	-	4 421	4 490	2 814	85
Trab.de serv.pers.y vend.del comerc.y mcdo.	37 601	361	12 132	14 083	9 519	1 506
Agricult.trabaj. calif. agrop. y pesqueros	14 148	98	3 094	4 561	4 670	1 725
Obreros y oper.minas, cant.,ind.manuf. y otros	16 649	181	5 452	5 820	4 468	728
Obreros construc., conf., papel, fab., instr.	25 089	54	8 052	10 044	6 296	643
Trabaj. no calif.serv.,peon, vend,amb.,y afines	49 260	1 674	19 941	16 110	9 884	1 651
Otra	1 703	-	276	843	582	2
Ocupación no especificada	4 682	27	1 686	1 661	1 078	230
Desocupado	12 267	201	6 348	3 350	2 042	326
Area Rural	**29 621**	**690**	**11 420**	**9 263**	**6 303**	**1 945**
Miembros p.ejec.y leg.direct., adm.pub.y emp.	10	-	3	4	2	1
Profes., científicos e intelectuales	371	-	107	175	89	-
Técnicos de nivel medio y trab.asimilados	158	-	69	61	25	3
Jefes y empleados de oficina	93	-	54	29	10	-
Trab.de serv.pers.y vend.del comerc.y mcdo.	1 005	10	344	376	239	36
Agricult.trabaj. calif. agrop. y pesqueros	8 058	50	1 547	2 602	2 668	1 191
Obreros y oper.minas, cant.,ind.manuf. y otros	390	2	170	121	83	14
Obreros construc., conf., papel, fab., instr.	854	1	379	311	156	7
Trabaj. no calif.serv.,peon, vend,amb.,y afines	16 447	532	7 654	4 973	2 712	576
Otra	9	-	4	5	-	-
Ocupación no especificada	792	2	317	248	153	72
Desocupado	1 434	93	772	358	166	45

Fuente : INEI - Censos Nacionales 2007 : XI de Población y VI de Vivienda

7.3 REGION PIURA: POBLACIÓN ECONÓMICAMENTE ACTIVA DE 6 Y MÁS, POR GRANDES GRUPOS DE EDAD, SEGÚN, ÁREA URBANA Y RURAL, Y OCUPACIÓN PRINCIPAL, 2007

Ocupaciòn Principal	Total	Grandes Grupos de Edad				
		6 a 14 años	15 a 29 años	30 a 44 años	45 a 64 años	65 y màs años
Ayabaca	**37 404**	**983**	**12 568**	**11 172**	**9 088**	**3 593**
Miembros p.ejec.y leg.direct., adm.pub.y emp.	41	-	4	11	26	-
Profes., científicos e intelectuales	1 632	-	351	892	383	6
Técnicos de nivel medio y trab.asimilados	374	2	148	158	60	6
Jefes y empleados de oficina	381	-	121	166	91	3
Trab.de serv.pers.y vend.del comerc.y mcdo.	1 619	20	430	601	469	99
Agricult.trabaj. calif. agrop. y pesqueros	19 110	100	3 962	6 072	6 063	2 913
Obreros y oper.minas, cant.,ind.manuf. y otros	805	13	293	258	189	52
Obreros construc., conf., papel, fab., instr.	763	2	268	292	182	19
Trabaj. no calif.serv.,peon, vend,amb.,y afines	9 793	739	5 631	1 956	1 158	309
Otra	88	-	17	58	13	-
Ocupación no especificada	1 162	4	442	326	271	119
Desocupado	1 636	103	901	382	183	67
Area Urbana	**6 055**	**130**	**1 836**	**2 175**	**1 548**	**366**
Miembros p.ejec.y leg.direct., adm.pub.y emp.	24	-	3	7	14	-
Profes., científicos e intelectuales	985	-	175	527	277	6
Técnicos de nivel medio y trab.asimilados	242	2	88	110	37	5
Jefes y empleados de oficina	312	-	89	135	85	3
Trab.de serv.pers.y vend.del comerc.y mcdo.	1 089	16	285	390	328	70
Agricult.trabaj. calif. agrop. y pesqueros	793	5	131	216	272	169
Obreros y oper.minas, cant.,ind.manuf. y otros	234	3	66	89	57	19
Obreros construc., conf., papel, fab., instr.	370	1	140	134	89	6
Trabaj. no calif.serv.,peon, vend,amb.,y afines	1 281	92	494	363	276	56
Otra	81	-	17	52	12	-
Ocupación no especificada	283	3	153	58	48	21
Desocupado	361	8	195	94	53	11
Area Rural	**31 349**	**853**	**10 732**	**8 997**	**7 540**	**3 227**
Miembros p.ejec.y leg.direct., adm.pub.y emp.	17	-	1	4	12	-
Profes., científicos e intelectuales	647	-	176	365	106	-
Técnicos de nivel medio y trab.asimilados	132	-	60	48	23	1
Jefes y empleados de oficina	69	-	32	31	6	-
Trab.de serv.pers.y vend.del comerc.y mcdo.	530	4	145	211	141	29
Agricult.trabaj. calif. agrop. y pesqueros	18 317	95	3 831	5 856	5 791	2 744
Obreros y oper.minas, cant.,ind.manuf. y otros	571	10	227	169	132	33
Obreros construc., conf., papel, fab., instr.	393	1	128	158	93	13
Trabaj. no calif.serv.,peon, vend,amb.,y afines	8 512	647	5 137	1 593	882	253
Otra	7	-	-	6	1	-
Ocupación no especificada	879	1	289	268	223	98
Desocupado	1 275	95	706	288	130	56

Fuente : INEI - Censos Nacionales 2007 : XI de Población y VI de Vivienda

7.3 REGION PIURA: POBLACIÓN ECONÓMICAMENTE ACTIVA DE 6 Y MÁS, POR GRANDES GRUPOS DE EDAD, SEGÚN, ÁREA URBANA Y RURAL, Y OCUPACIÓN PRINCIPAL, 2007

Ocupaciòn Principal	Total	Grandes Grupos de Edad				
		6 a 14 años	15 a 29 años	30 a 44 años	45 a 64 años	65 y màs años
Huancabamba	**33 768**	**929**	**11 471**	**10 459**	**8 232**	**2 677**
Miembros p.ejec.y leg.direct., adm.pub.y emp.	52	-	4	29	18	1
Profes., científicos e intelectuales	1 963	-	499	1 010	439	15
Técnicos de nivel medio y trab.asimilados	455	-	154	208	82	11
Jefes y empleados de oficina	445	-	140	208	95	2
Trab.de serv.pers.y vend.del comerc.y mcdo.	1 274	9	375	445	362	83
Agricult.trabaj. calif. agrop. y pesqueros	15 491	111	3 522	4 982	4 923	1 953
Obreros y oper.minas, cant.,ind.manuf. y otros	1 278	24	497	412	266	79
Obreros construc., conf., papel, fab., instr.	1 011	4	391	387	204	25
Trabaj. no calif.serv.,peon, vend,amb.,y afines	8 479	663	4 413	1 806	1 277	320
Otra	66	-	17	35	14	-
Ocupación no especificada	800	-	245	269	207	79
Desocupado	2 454	118	1 214	668	345	109
Area Urbana	**5 728**	**89**	**1 671**	**2 239**	**1 408**	**321**
Miembros p.ejec.y leg.direct., adm.pub.y emp.	27	-	3	13	10	1
Profes., científicos e intelectuales	1 195	-	237	655	288	15
Técnicos de nivel medio y trab.asimilados	280	-	78	144	50	8
Jefes y empleados de oficina	337	-	91	164	81	1
Trab.de serv.pers.y vend.del comerc.y mcdo.	782	7	190	271	245	69
Agricult.trabaj. calif. agrop. y pesqueros	600	7	128	149	222	94
Obreros y oper.minas, cant.,ind.manuf. y otros	340	4	105	123	75	33
Obreros construc., conf., papel, fab., instr.	516	2	206	207	92	9
Trabaj. no calif.serv.,peon, vend,amb.,y afines	1 148	64	419	337	259	69
Otra	46	-	11	27	8	-
Ocupación no especificada	131	-	39	55	29	8
Desocupado	326	5	164	94	49	14
Area Rural	**28 040**	**840**	**9 800**	**8 220**	**6 824**	**2 356**
Miembros p.ejec.y leg.direct., adm.pub.y emp.	25	-	1	16	8	-
Profes., científicos e intelectuales	768	-	262	355	151	-
Técnicos de nivel medio y trab.asimilados	175	-	76	64	32	3
Jefes y empleados de oficina	108	-	49	44	14	1
Trab.de serv.pers.y vend.del comerc.y mcdo.	492	2	185	174	117	14
Agricult.trabaj. calif. agrop. y pesqueros	14 891	104	3 394	4 833	4 701	1 859
Obreros y oper.minas, cant.,ind.manuf. y otros	938	20	392	289	191	46
Obreros construc., conf., papel, fab., instr.	495	2	185	180	112	16
Trabaj. no calif.serv.,peon, vend,amb.,y afines	7 331	599	3 994	1 469	1 018	251
Otra	20	-	6	8	6	-
Ocupación no especificada	669	-	206	214	178	71
Desocupado	2 128	113	1 050	574	296	95

Fuente : INEI - Censos Nacionales 2007 : XI de Población y VI de Vivienda

7.3 REGION PIURA: POBLACIÓN ECONÓMICAMENTE ACTIVA DE 6 Y MÁS, POR GRANDES GRUPOS DE EDAD, SEGÚN, ÁREA URBANA Y RURAL, Y OCUPACIÓN PRINCIPAL, 2007

Ocupaciòn Principal	Total	Grandes Grupos de Edad				
		6 a 14 años	15 a 29 años	30 a 44 años	45 a 64 años	65 y màs años
Morropòn	**51 202**	**894**	**15 742**	**16 396**	**13 899**	**4 271**
Miembros p.ejec.y leg.direct., adm.pub.y emp.	63	-	5	13	43	2
Profes., científicos e intelectuales	2 221	-	344	1 024	827	26
Técnicos de nivel medio y trab.asimilados	915	1	326	376	193	19
Jefes y empleados de oficina	874	-	340	339	190	5
Trab.de serv.pers.y vend.del comerc.y mcdo.	5 293	71	1 266	1 999	1 650	307
Agricult.trabaj. calif. agrop. y pesqueros	13 343	58	2 284	3 874	4 729	2 398
Obreros y oper.minas, cant.,ind.manuf. y otros	2 659	36	992	894	610	127
Obreros construc., conf., papel, fab., instr.	3 458	11	1 294	1 319	773	61
Trabaj. no calif.serv.,peon, vend,amb.,y afines	16 579	585	6 552	4 932	3 551	959
Otra	99	-	28	39	32	-
Ocupación no especificada	1 632	16	456	554	454	152
Desocupado	4 066	116	1 855	1 033	847	215
Area Urbana	**31 280**	**432**	**9 448**	**10 509**	**8 623**	**2 268**
Miembros p.ejec.y leg.direct., adm.pub.y emp.	57	-	5	12	38	2
Profes., científicos e intelectuales	1 884	-	264	851	744	25
Técnicos de nivel medio y trab.asimilados	830	1	287	342	182	18
Jefes y empleados de oficina	825	-	320	321	179	5
Trab.de serv.pers.y vend.del comerc.y mcdo.	4 601	57	1 101	1 738	1 432	273
Agricult.trabaj. calif. agrop. y pesqueros	5 590	24	905	1 588	2 046	1 027
Obreros y oper.minas, cant.,ind.manuf. y otros	2 160	31	774	717	522	116
Obreros construc., conf., papel, fab., instr.	2 845	8	1 078	1 069	638	52
Trabaj. no calif.serv.,peon, vend,amb.,y afines	8 876	241	3 261	2 847	2 008	519
Otra	93	-	26	37	30	-
Ocupación no especificada	1 157	7	344	394	309	103
Desocupado	2 362	63	1 083	593	495	128
Area Rural	**19 922**	**462**	**6 294**	**5 887**	**5 276**	**2 003**
Miembros p.ejec.y leg.direct., adm.pub.y emp.	6	-	-	1	5	-
Profes., científicos e intelectuales	337	-	80	173	83	1
Técnicos de nivel medio y trab.asimilados	85	-	39	34	11	1
Jefes y empleados de oficina	49	-	20	18	11	-
Trab.de serv.pers.y vend.del comerc.y mcdo.	692	14	165	261	218	34
Agricult.trabaj. calif. agrop. y pesqueros	7 753	34	1 379	2 286	2 683	1 371
Obreros y oper.minas, cant.,ind.manuf. y otros	499	5	218	177	88	11
Obreros construc., conf., papel, fab., instr.	613	3	216	250	135	9
Trabaj. no calif.serv.,peon, vend,amb.,y afines	7 703	344	3 291	2 085	1 543	440
Otra	6	-	2	2	2	-
Ocupación no especificada	475	9	112	160	145	49
Desocupado	1 704	53	772	440	352	87

Fuente : INEI - Censos Nacionales 2007 : XI de Población y VI de Vivienda

7.3 REGION PIURA: POBLACIÓN ECONÓMICAMENTE ACTIVA DE 6 Y MÁS, POR GRANDES GRUPOS DE EDAD, SEGÚN, ÁREA URBANA Y RURAL, Y OCUPACIÓN PRINCIPAL, 2007

Ocupaciòn Principal	Total	Grandes Grupos de Edad				
		6 a 14 años	15 a 29 años	30 a 44 años	45 a 64 años	65 y màs años
Paita	**37 347**	**504**	**14 147**	**13 434**	**7 928**	**1 334**
Miembros p.ejec.y leg.direct., adm.pub.y emp.	70	-	13	21	33	3
Profes., científicos e intelectuales	1 543	-	433	693	397	20
Técnicos de nivel medio y trab.asimilados	1 515	-	510	649	331	25
Jefes y empleados de oficina	1 527	-	671	570	272	14
Trab.de serv.pers.y vend.del comerc.y mcdo.	4 205	50	1 283	1 605	1 074	193
Agricult.trabaj. calif. agrop. y pesqueros	5 627	67	1 715	1 843	1 496	506
Obreros y oper.minas, cant.,ind.manuf. y otros	4 736	29	2 035	1 827	778	67
Obreros construc., conf., papel, fab., instr.	4 024	13	1 485	1 542	910	74
Trabaj. no calif.serv.,peon, vend,amb.,y afines	10 356	288	4 353	3 458	1 967	290
Otra	229	-	59	128	42	-
Ocupación no especificada	770	12	263	266	170	59
Desocupado	2 745	45	1 327	832	458	83
Area Urbana	**35 696**	**467**	**13 520**	**12 873**	**7 584**	**1 252**
Miembros p.ejec.y leg.direct., adm.pub.y emp.	67	-	12	19	33	3
Profes., científicos e intelectuales	1 518	-	427	683	388	20
Técnicos de nivel medio y trab.asimilados	1 499	-	505	643	326	25
Jefes y empleados de oficina	1 487	-	650	557	267	13
Trab.de serv.pers.y vend.del comerc.y mcdo.	4 102	49	1 254	1 560	1 047	192
Agricult.trabaj. calif. agrop. y pesqueros	5 185	61	1 623	1 694	1 355	452
Obreros y oper.minas, cant.,ind.manuf. y otros	4 590	29	1 967	1 773	756	65
Obreros construc., conf., papel, fab., instr.	3 929	13	1 451	1 500	893	72
Trabaj. no calif.serv.,peon, vend,amb.,y afines	9 747	265	4 063	3 269	1 879	271
Otra	226	-	59	126	41	-
Ocupación no especificada	762	12	259	264	169	58
Desocupado	2 584	38	1 250	785	430	81
Area Rural	**1 651**	**37**	**627**	**561**	**344**	**82**
Miembros p.ejec.y leg.direct., adm.pub.y emp.	3	-	1	2	-	-
Profes., científicos e intelectuales	25	-	6	10	9	-
Técnicos de nivel medio y trab.asimilados	16	-	5	6	5	-
Jefes y empleados de oficina	40	-	21	13	5	1
Trab.de serv.pers.y vend.del comerc.y mcdo.	103	1	29	45	27	1
Agricult.trabaj. calif. agrop. y pesqueros	442	6	92	149	141	54
Obreros y oper.minas, cant.,ind.manuf. y otros	146	-	68	54	22	2
Obreros construc., conf., papel, fab., instr.	95	-	34	42	17	2
Trabaj. no calif.serv.,peon, vend,amb.,y afines	609	23	290	189	88	19
Otra	3	-	-	2	1	-
Ocupación no especificada	8	-	4	2	1	1
Desocupado	161	7	77	47	28	2

Fuente : INEI - Censos Nacionales 2007 : XI de Población y VI de Vivienda

7.3 REGION PIURA: POBLACIÓN ECONÓMICAMENTE ACTIVA DE 6 Y MÁS, POR GRANDES GRUPOS DE EDAD, SEGÚN, ÁREA URBANA Y RURAL, Y OCUPACIÓN PRINCIPAL, 2007

Ocupaciòn Principal	Total	Grandes Grupos de Edad				
		6 a 14 años	15 a 29 años	30 a 44 años	45 a 64 años	65 y màs años
Sullana	**99 088**	**1 145**	**32 650**	**36 480**	**24 584**	**4 229**
Miembros p.ejec.y leg.direct., adm.pub.y emp.	163	-	9	42	104	8
Profes., científicos e intelectuales	8 022	-	1 459	4 207	2 263	93
Técnicos de nivel medio y trab.asimilados	4 106	3	1 325	1 719	957	102
Jefes y empleados de oficina	3 002	-	1 207	1 157	613	25
Trab.de serv.pers.y vend.del comerc.y mcdo.	16 519	163	4 944	6 265	4 416	731
Agricult.trabaj. calif. agrop. y pesqueros	11 316	46	2 293	3 721	3 999	1 257
Obreros y oper.minas, cant.,ind.manuf. y otros	7 570	69	2 741	2 583	1 859	318
Obreros construc., conf., papel, fab., instr.	11 200	26	3 623	4 465	2 787	299
Trabaj. no calif.serv.,peon, vend,amb.,y afines	28 634	742	11 232	9 639	5 928	1 093
Otra	826	-	126	434	266	-
Ocupación no especificada	2 110	9	792	685	488	136
Desocupado	5 620	87	2 899	1 563	904	167
Area Urbana	**90 013**	**944**	**29 321**	**33 619**	**22 560**	**3 569**
Miembros p.ejec.y leg.direct., adm.pub.y emp.	153	-	8	39	99	7
Profes., científicos e intelectuales	7 919	-	1 427	4 148	2 252	92
Técnicos de nivel medio y trab.asimilados	4 041	3	1 300	1 692	946	100
Jefes y empleados de oficina	2 958	-	1 186	1 142	605	25
Trab.de serv.pers.y vend.del comerc.y mcdo.	16 163	158	4 826	6 136	4 326	717
Agricult.trabaj. calif. agrop. y pesqueros	8 523	32	1 732	2 825	3 070	864
Obreros y oper.minas, cant.,ind.manuf. y otros	7 400	68	2 664	2 537	1 818	313
Obreros construc., conf., papel, fab., instr.	10 968	26	3 540	4 372	2 737	293
Trabaj. no calif.serv.,peon, vend,amb.,y afines	24 161	587	9 261	8 243	5 173	897
Otra	787	-	117	417	253	-
Ocupación no especificada	1 851	8	638	635	453	117
Desocupado	5 089	62	2 622	1 433	828	144
Area Rural	**9 075**	**201**	**3 329**	**2 861**	**2 024**	**660**
Miembros p.ejec.y leg.direct., adm.pub.y emp.	10	-	1	3	5	1
Profes., científicos e intelectuales	103	-	32	59	11	1
Técnicos de nivel medio y trab.asimilados	65	-	25	27	11	2
Jefes y empleados de oficina	44	-	21	15	8	-
Trab.de serv.pers.y vend.del comerc.y mcdo.	356	5	118	129	90	14
Agricult.trabaj. calif. agrop. y pesqueros	2 793	14	561	896	929	393
Obreros y oper.minas, cant.,ind.manuf. y otros	170	1	77	46	41	5
Obreros construc., conf., papel, fab., instr.	232	-	83	93	50	6
Trabaj. no calif.serv.,peon, vend,amb.,y afines	4 473	155	1 971	1 396	755	196
Otra	39	-	9	17	13	-
Ocupación no especificada	259	1	154	50	35	19
Desocupado	531	25	277	130	76	23

Fuente : INEI - Censos Nacionales 2007 : XI de Población y VI de Vivienda

7.3 REGION PIURA: POBLACIÓN ECONÓMICAMENTE ACTIVA DE 6 Y MÁS, POR GRANDES GRUPOS DE EDAD, SEGÚN, ÁREA URBANA Y RURAL, Y OCUPACIÓN PRINCIPAL, 2007

Ocupaciòn Principal	Total	Grandes Grupos de Edad				
		6 a 14 años	15 a 29 años	30 a 44 años	45 a 64 años	65 y màs años
Talara	**46 279**	**460**	**15 805**	**15 841**	**12 867**	**1 306**
Miembros p.ejec.y leg.direct., adm.pub.y emp.	88	-	2	29	52	5
Profes., científicos e intelectuales	3 625	-	898	1 467	1 170	90
Técnicos de nivel medio y trab.asimilados	2 939	1	846	1 055	983	54
Jefes y empleados de oficina	2 151	-	789	701	642	19
Trab.de serv.pers.y vend.del comerc.y mcdo.	7 126	62	2 263	2 616	1 887	298
Agricult.trabaj. calif. agrop. y pesqueros	2 870	40	1 275	970	515	70
Obreros y oper.minas, cant.,ind.manuf. y otros	5 693	25	1 726	1 804	1 955	183
Obreros construc., conf., papel, fab., instr.	6 391	18	1 863	2 216	2 158	136
Trabaj. no calif.serv.,peon, vend,amb.,y afines	10 278	267	3 883	3 451	2 372	305
Otra	356	-	101	184	69	2
Ocupación no especificada	1 142	2	353	391	335	61
Desocupado	3 620	45	1 806	957	729	83
Area Urbana	**45 219**	**449**	**15 396**	**15 496**	**12 611**	**1 267**
Miembros p.ejec.y leg.direct., adm.pub.y emp.	83	-	2	27	49	5
Profes., científicos e intelectuales	3 545	-	885	1 431	1 142	87
Técnicos de nivel medio y trab.asimilados	2 881	1	838	1 029	960	53
Jefes y empleados de oficina	2 122	-	781	687	635	19
Trab.de serv.pers.y vend.del comerc.y mcdo.	7 036	62	2 241	2 586	1 855	292
Agricult.trabaj. calif. agrop. y pesqueros	2 594	35	1 140	887	468	64
Obreros y oper.minas, cant.,ind.manuf. y otros	5 661	25	1 711	1 792	1 950	183
Obreros construc., conf., papel, fab., instr.	6 333	18	1 842	2 198	2 140	135
Trabaj. no calif.serv.,peon, vend,amb.,y afines	9 926	264	3 735	3 351	2 289	287
Otra	338	-	96	172	68	2
Ocupación no especificada	1 125	2	344	388	331	60
Desocupado	3 575	42	1 781	948	724	80
Area Rural	**1 060**	**11**	**409**	**345**	**256**	**39**
Miembros p.ejec.y leg.direct., adm.pub.y emp.	5	-	-	2	3	-
Profes., científicos e intelectuales	80	-	13	36	28	3
Técnicos de nivel medio y trab.asimilados	58	-	8	26	23	1
Jefes y empleados de oficina	29	-	8	14	7	-
Trab.de serv.pers.y vend.del comerc.y mcdo.	90	-	22	30	32	6
Agricult.trabaj. calif. agrop. y pesqueros	276	5	135	83	47	6
Obreros y oper.minas, cant.,ind.manuf. y otros	32	-	15	12	5	-
Obreros construc., conf., papel, fab., instr.	58	-	21	18	18	1
Trabaj. no calif.serv.,peon, vend,amb.,y afines	352	3	148	100	83	18
Otra	18	-	5	12	1	-
Ocupación no especificada	17	-	9	3	4	1
Desocupado	45	3	25	9	5	3

Fuente : INEI - Censos Nacionales 2007 : XI de Población y VI de Vivienda

7.3 REGION PIURA: POBLACIÓN ECONÓMICAMENTE ACTIVA DE 6 Y MÁS, POR GRANDES GRUPOS DE EDAD, SEGÚN, ÁREA URBANA Y RURAL, Y OCUPACIÓN PRINCIPAL, 2007

Ocupaciòn Principal	Total	Grandes Grupos de Edad				
		6 a 14 años	15 a 29 años	30 a 44 años	45 a 64 años	65 y màs años
Sechura	**20 424**	**569**	**8 403**	**6 430**	**4 156**	**866**
Miembros p.ejec.y leg.direct., adm.pub.y emp.	34	-	3	15	15	1
Profes., científicos e intelectuales	927	-	336	401	184	6
Técnicos de nivel medio y trab.asimilados	591	1	262	206	109	13
Jefes y empleados de oficina	574	-	313	184	75	2
Trab.de serv.pers.y vend.del comerc.y mcdo.	2 989	80	1 005	1 044	729	131
Agricult.trabaj. calif. agrop. y pesqueros	5 157	64	1 824	1 526	1 285	458
Obreros y oper.minas, cant.,ind.manuf. y otros	1 579	59	694	520	260	46
Obreros construc., conf., papel, fab., instr.	2 367	20	973	841	496	37
Trabaj. no calif.serv.,peon, vend,amb.,y afines	4 909	303	2 375	1 331	767	133
Otra	56	-	13	31	12	-
Ocupación no especificada	262	1	108	70	69	14
Desocupado	979	41	497	261	155	25
Area Urbana	**18 970**	**513**	**7 775**	**6 060**	**3 845**	**777**
Miembros p.ejec.y leg.direct., adm.pub.y emp.	33	-	2	15	15	1
Profes., científicos e intelectuales	906	-	327	393	180	6
Técnicos de nivel medio y trab.asimilados	584	-	258	204	109	13
Jefes y empleados de oficina	570	-	311	184	73	2
Trab.de serv.pers.y vend.del comerc.y mcdo.	2 832	72	934	997	703	126
Agricult.trabaj. calif. agrop. y pesqueros	4 655	63	1 703	1 395	1 098	396
Obreros y oper.minas, cant.,ind.manuf. y otros	1 552	59	681	510	256	46
Obreros construc., conf., papel, fab., instr.	2 279	18	935	813	477	36
Trabaj. no calif.serv.,peon, vend,amb.,y afines	4 322	261	2 040	1 203	704	114
Otra	55	-	13	30	12	-
Ocupación no especificada	256	1	105	69	67	14
Desocupado	926	39	466	247	151	23
Area Rural	**1 454**	**56**	**628**	**370**	**311**	**89**
Miembros p.ejec.y leg.direct., adm.pub.y emp.	1	-	1	-	-	-
Profes., científicos e intelectuales	21	-	9	8	4	-
Técnicos de nivel medio y trab.asimilados	7	1	4	2	-	-
Jefes y empleados de oficina	4	-	2	-	2	-
Trab.de serv.pers.y vend.del comerc.y mcdo.	157	8	71	47	26	5
Agricult.trabaj. calif. agrop. y pesqueros	502	1	121	131	187	62
Obreros y oper.minas, cant.,ind.manuf. y otros	27	-	13	10	4	-
Obreros construc., conf., papel, fab., instr.	88	2	38	28	19	1
Trabaj. no calif.serv.,peon, vend,amb.,y afines	587	42	335	128	63	19
Otra	1	-	-	1	-	-
Ocupación no especificada	6	-	3	1	2	-
Desocupado	53	2	31	14	4	2

Fuente : INEI - Censos Nacionales 2007 : XI de Población y VI de Vivienda

7.4 REGION PIURA: POBLACIÓN ECONÓMICAMENTE ACTIVA DE 6 Y MÁS DE EDAD, SEGÚN ÁREA URBANA Y RURAL, Y RAMA DE ACTIVIDAD ECONÓMICA, 2007

Rama de Actividad Econòmica	Total	Grandes Grupos de Edad				
		6 a 14 años	15 a 29 años	30 a 44 años	45 a 64 años	65 y más años
Total	**565 351**	**8 791**	**193 709**	**196 609**	**138 498**	**27 744**
Agric., ganadería, caza y silvicultura	160 388	3 701	52 088	47 750	41 450	15 399
Pesca	16 107	298	7 536	5 504	2 538	231
Explotación de minas y canteras	3 860	6	1 120	1 187	1 497	50
Industrias manufactureras	37 770	514	14 073	13	8 532	1 417
Suministro de electricidad, gas y agua	1 667	13	435	625	543	51
Construcción	25 359	125	7 667	9 933	6 798	836
Comercio	253 316	3 504	82 537	92 595	64 165	7 648
Trans., almac. y comunicaciones	45 588	293	17 729	16 939	9 848	779
Hoteles y restaurantes	21 162	422	7 050	7 190	5 669	831
Productor de servicios gubernamentales	42 893	53	13 927	17 585	10 613	715
Otros servicios	117 274	1 545	43 205	42 429	26 686	1 359
Area Urbana	**443 179**	**5 641**	**150 470**	**160 105**	**109 620**	**17 343**
Agric., ganadería, caza y silvicultura	66 845	1 225	20 693	20 638	18 152	6 137
Pesca	15 396	288	7 125	5 294	2 463	226
Explotación de minas y canteras	3 354	3	871	1 034	1 405	41
Industrias manufactureras	35 267	470	13 001	12 448	8 037	1 311
Suministro de electricidad, gas y agua	1 517	13	387	561	513	43
Construcción	23 590	107	7 116	9 232	6 365	770
Comercio	241 883	4 130	78 601	88 545	61 351	9 256
Trans., almac. y comunicaciones	43 648	285	16 827	16 263	9 513	760
Hoteles y restaurantes	20 213	391	6 706	6 876	5 444	796
Productor de servicios gubernamentales	41 794	51	13 529	17 120	10 399	695
Otros servicios	102 444	1 081	36 681	37 936	24 132	2 714
Area Rural	**122 172**	**3 150**	**43 239**	**36 504**	**28 878**	**10 401**
Agric., ganadería, caza y silvicultura	93 543	2 476	31 395	27 112	23 298	9 262
Pesca	711	10	411	210	75	5
Explotación de minas y canteras	506	3	249	153	92	9
Industrias manufactureras	2 503	44	1 072	786	495	106
Suministro de electricidad, gas y agua	150	-	48	64	30	8
Construcción	1 769	18	551	701	433	66
Comercio	8 544	188	2 690	3 060	2 254	352
Trans., almac. y comunicaciones	1 940	8	902	676	335	19
Hoteles y restaurantes	949	31	344	314	225	35
Productor de servicios gubernamentales	1 099	2	398	465	214	20
Otros servicios	14 730	464	6 524	4 493	2 554	695

Continúa…

Fuente : INEI - Censos Nacionales 2007 : XI de Población y VI de Vivienda

7.4 REGION PIURA: POBLACIÓN ECONÓMICAMENTE ACTIVA DE 6 Y MÁS DE EDAD, SEGÚN ÀREA URBANA Y RURAL, Y RAMA DE ACTIVIDAD ECONÓMICA, 2007

Rama de Actividad Econòmica	Total	Grandes Grupos de Edad				
		6 a 14 años	15 a 29 años	30 a 44 años	45 a 64 años	65 y más años
Piura	**239 839**	**3 307**	**82 923**	**86 397**	**57 744**	**9 468**
Agric., ganadería, caza y silvicultura	50 898	1 168	17 396	15 869	12 415	4 050
Pesca	1 488	5	765	532	177	9
Explotación de minas y canteras	739	1	270	214	251	3
Industrias manufactureras	16 018	222	5 586	5 661	3 895	654
Suministro de electricidad, gas y agua	878	8	237	336	275	22
Construcción	12 312	53	3 744	4 922	3 188	405
Comercio	125 095	2 018	41 609	43 316	27 400	3 475
Trans., almac. y comunicaciones	21 763	149	8 388	8 213	4 616	397
Hoteles y restaurantes	10 560	201	3 635	3 613	2,733	378
Productor de servicios gubernamentales	23 526	31	7 689	9 619	5 809	378
Otros servicios	55 271	635	20 420	20 173	12 709	1 334
Area Urbana	**210 218**	**2 617**	**71 503**	**77 134**	**51 441**	**7 523**
Agric., ganadería, caza y silvicultura	27 643	622	8 828	8 657	7 218	2 318
Pesca	1 431	5	727	514	176	9
Explotación de minas y canteras	709	1	251	205	249	3
Industrias manufactureras	15 659	219	5 425	5 551	3 822	642
Suministro de electricidad, gas y agua	867	8	235	329	273	22
Construcción	12 061	52	3 645	4 822	3 143	399
Comercio	121 380	1 965	40 236	44 976	29 869	4 334
Trans., almac. y comunicaciones	21 083	147	8 058	7 983	4 500	395
Hoteles y restaurantes	10 333	198	3 552	3 535	2 679	369
Productor de servicios gubernamentales	23 282	31	7 593	9 517	5 769	372
Otros servicios	52 168	524	18 876	19 292	12 267	1 209
Area Rural	**29 621**	**690**	**11 420**	**9 263**	**6 303**	**1 945**
Agric., ganadería, caza y silvicultura	23 255	546	8 568	7 212	5 197	1 732
Pesca	57	-	38	18	1	-
Explotación de minas y canteras	30	-	19	9	2	-
Industrias manufactureras	359	3	161	110	73	12
Suministro de electricidad, gas y agua	11	-	2	7	2	-
Construcción	251	1	99	100	45	6
Comercio	2 808	48	960	1 032	662	106
Trans., almac. y comunicaciones	680	2	330	230	116	2
Hoteles y restaurantes	227	3	83	78	54	9
Productor de servicios gubernamentales	244	-	96	102	40	6
Otros servicios	3 103	111	1 544	881	442	125

Continúa…

Fuente : INEI - Censos Nacionales 2007 : XI de Población y VI de Vivienda

7.4 REGION PIURA: POBLACIÓN ECONÓMICAMENTE ACTIVA DE 6 Y MÁS DE EDAD, SEGÚN ÀREA URBANA Y RURAL, Y RAMA DE ACTIVIDAD ECONÓMICA, 2007

Rama de Actividad Econòmica	Total	Grandes Grupos de Edad				
		6 a 14 años	15 a 29 años	30 a 44 años	45 a 64 años	65 y más años
Ayabaca	**37 404**	**983**	**12 568**	**11 172**	**9 088**	**3 593**
Agric., ganadería, caza y silvicultura	27 078	740	8 864	7 489	6 838	3 147
Pesca	12	-	9	-	1	2
Explotación de minas y canteras	404	3	209	119	66	7
Industrias manufactureras	525	11	158	164	145	47
Suministro de electricidad, gas y agua	79	-	23	36	14	6
Construcción	612	6	191	240	149	26
Comercio	4 507	125	1 323	1 613	1 205	241
Trans., almac. y comunicaciones	469	17	212	154	81	5
Hoteles y restaurantes	570	24	181	177	160	28
Productor de servicios gubernamentales	725	-	229	325	165	6
Otros servicios	5 196	140	2 027	1 827	987	215
Area Urbana	**6 055**	**130**	**1 836**	**2 175**	**1 548**	**366**
Agric., ganadería, caza y silvicultura	1 229	23	313	338	359	196
Pesca	3	-	2	-	1	-
Explotación de minas y canteras	30	-	16	10	4	-
Industrias manufactureras	165	2	35	62	48	18
Suministro de electricidad, gas y agua	16	-	5	7	4	-
Construcción	222	2	76	86	52	6
Comercio	2 974	104	842	1 037	822	169
Trans., almac. y comunicaciones	248	13	106	83	44	2
Hoteles y restaurantes	396	21	110	116	128	21
Productor de servicios gubernamentales	547	-	159	257	129	2
Otros servicios	2 034	32	701	797	454	48
Area Rural	**31 349**	**853**	**10 732**	**8 997**	**7 540**	**3 227**
Agric., ganadería, caza y silvicultura	25 849	717	8 551	7 151	6 479	2 951
Pesca	9	-	7	-	-	2
Explotación de minas y canteras	374	3	193	109	62	7
Industrias manufactureras	360	9	123	102	97	29
Suministro de electricidad, gas y agua	63	-	18	29	10	6
Construcción	390	4	115	154	97	20
Comercio	1 138	14	304	444	314	62
Trans., almac. y comunicaciones	221	4	106	71	37	3
Hoteles y restaurantes	174	3	71	61	32	7
Productor de servicios gubernamentales	178	-	70	68	36	4
Otros servicios	3 162	106	1 326	1 030	533	167

Continua...

Fuente : INEI - Censos Nacionales 2007 : XI de Población y VI de Vivienda

7.4 REGION PIURA: POBLACIÓN ECONÓMICAMENTE ACTIVA DE 6 Y MÁS DE EDAD, SEGÚN ÀREA URBANA Y RURAL, Y RAMA DE ACTIVIDAD ECONÓMICA, 2007

Rama de Actividad Econòmica	Total	Grandes Grupos de Edad				
		6 a 14 años	15 a 29 años	30 a 44 años	45 a 64 años	65 y más años
Huancabamba	**33 768**	**929**	**11 471**	**10 459**	**8 232**	**2 677**
Agric., ganadería, caza y silvicultura	22 434	696	7 355	6 307	5 879	2 197
Pesca	8	-	5	3	-	-
Explotación de minas y canteras	15	-	7	7	1	-
Industrias manufactureras	1 184	26	467	366	251	74
Suministro de electricidad, gas y agua	37	-	18	12	6	1
Construcción	820	7	248	318	213	34
Comercio	3 800	79	1 211	1 354	948	208
Trans., almac. y comunicaciones	614	9	292	228	78	7
Hoteles y restaurantes	332	10	115	100	90	17
Productor de servicios gubernamentales	776	-	237	356	168	15
Otros servicios	6 121	151	2 322	2 249	1 156	239
Area Urbana	**5 728**	**89**	**1 671**	**2 239**	**1 408**	**321**
Agric., ganadería, caza y silvicultura	970	26	266	242	310	126
Pesca	1	-	1	-	-	-
Explotación de minas y canteras	6	-	1	4	1	-
Industrias manufactureras	249	3	69	87	63	27
Suministro de electricidad, gas y agua	7	-	1	4	2	-
Construcción	290	4	85	112	75	14
Comercio	2 467	64	699	891	642	171
Trans., almac. y comunicaciones	410	9	186	159	51	5
Hoteles y restaurantes	205	7	51	70	65	12
Productor de servicios gubernamentales	575	-	165	268	131	11
Otros servicios	2 089	16	615	962	447	46
Area Rural	**28 040**	**840**	**9 800**	**8 220**	**6 824**	**2 356**
Agric., ganadería, caza y silvicultura	21 464	670	7 089	6 065	5 569	2 071
Pesca	7	-	4	3	-	-
Explotación de minas y canteras	9	-	6	3	-	-
Industrias manufactureras	935	23	398	279	188	47
Suministro de electricidad, gas y agua	30	-	17	8	4	1
Construcción	530	3	163	206	138	20
Comercio	1 002	12	342	368	254	30
Trans., almac. y comunicaciones	204	-	106	69	27	2
Hoteles y restaurantes	127	3	64	30	25	5
Productor de servicios gubernamentales	201 -		72	88	37	4
Otros servicios	4 032	135	1 710	1 287	709	191

Continúa…

Fuente : INEI - Censos Nacionales 2007 : XI de Población y VI de Vivienda

7.4 REGION PIURA: POBLACIÓN ECONÓMICAMENTE ACTIVA DE 6 Y MÁS DE EDAD, SEGÚN ÀREA URBANA Y RURAL, Y RAMA DE ACTIVIDAD ECONÓMICA, 2007

Rama de Actividad Econòmica	Total	Grandes Grupos de Edad				
		6 a 14 años	15 a 29 años	30 a 44 años	45 a 64 años	65 y más años
Morropòn	**51 202**	**894**	**15 742**	**16 396**	**13 899**	**4 271**
Agric., ganadería, caza y silvicultura	25 300	483	7 214	7 291	7 163	3 149
Pesca	84	1	51	24	8	-
Explotación de minas y canteras	23	-	13	2	8	-
Industrias manufactureras	2 435	41	958	805	519	112
Suministro de electricidad, gas y agua	103	-	23	39	33	8
Construcción	1 589	16	428	661	436	48
Comercio	16 496	318	4 705	5 956	4 672	845
Trans., almac. y comunicaciones	2 639	10	1 182	924	493	30
Hoteles y restaurantes	1 277	40	285	442	435	75
Productor de servicios gubernamentales	1 663	3	531	690	410	29
Otros servicios	9 799	166	3 438	3 223	2 522	450
Area Urbana	**31 280**	**432**	**9 448**	**10 509**	**8 623**	**2 268**
Agric., ganadería, caza y silvicultura	10 885	159	2 967	3 199	3 177	1 383
Pesca	50	1	26	18	5	-
Explotación de minas y canteras	16	-	7	1	8	-
Industrias manufactureras	1 960	35	741	642	441	101
Suministro de electricidad, gas y agua	87	-	18	31	30	8
Construcción	1 185	6	327	496	325	31
Comercio	13 905	225	3 945	5 084	3 917	734
Trans., almac. y comunicaciones	2 160	9	971	745	409	26
Hoteles y restaurantes	1 103	24	248	387	376	68
Productor de servicios gubernamentales	1 531	1	480	640	384	26
Otros servicios	6 982	101	2 300	2 374	1 902	305
Area Rural	**19 922**	**462**	**6 294**	**5 887**	**5 276**	**2,003**
Agric., ganadería, caza y silvicultura	14 415	324	4 247	4 092	3 986	1 766
Pesca	34	-	25	6	3	-
Explotación de minas y canteras	7	-	6	1	-	-
Industrias manufactureras	475	6	217	163	78	11
Suministro de electricidad, gas y agua	16	-	5	8	3	-
Construcción	404	10	101	165	111	17
Comercio	1 938	76	512	638	612	100
Trans., almac. y comunicaciones	479	1	211	179	84	4
Hoteles y restaurantes	174	16	37	55	59	7
Productor de servicios gubernamentales	132	2	51	50	26	3
Otros servicios	2 817	65	1 138	849	620	145

Continúa…

Fuente : INEI - Censos Nacionales 2007 : XI de Población y VI de Vivienda

7.4 REGION PIURA: POBLACIÓN ECONÓMICAMENTE ACTIVA DE 6 Y MÁS DE EDAD, SEGÚN ÀREA URBANA Y RURAL, Y RAMA DE ACTIVIDAD ECONÓMICA, 2007

Rama de Actividad Econòmica	Total	Grandes Grupos de Edad				
		6 a 14 años	15 a 29 años	30 a 44 años	45 a 64 años	65 y más años
Paita	**37 347**	**504**	**14 147**	**13 434**	**7 928**	**1 334**
Agric., ganadería, caza y silvicultura	5 342	101	1 616	1 550	1 529	546
Pesca	5 117	95	2 211	1 858	852	101
Explotación de minas y canteras	81	1	21	36	21	2
Industrias manufactureras	6 080	41	2 636	2 333	992	78
Suministro de electricidad, gas y agua	108	1	28	43	34	2
Construcción	1 557	9	512	616	386	34
Comercio	14 579	273	4 963	5 366	3 461	516
Trans., almac. y comunicaciones	3 880	10	1 582	1 493	733	62
Hoteles y restaurantes	1 167	25	389	413	300	40
Productor de servicios gubernamentales	2 818	4	1 037	1 109	610	58
Otros servicios	6 431	98	2 619	2 253	1 257	204
Area Urbana	**35 696**	**467**	**13 520**	**12 873**	**7 584**	**1 252**
Agric., ganadería, caza y silvicultura	4 486	74	1 332	1 280	1 325	475
Pesca	5 067	94	2 182	1 843	847	101
Explotación de minas y canteras	36	1	13	16	5	1
Industrias manufactureras	5 937	41	2 556	2 283	980	77
Suministro de electricidad, gas y agua	93	1	27	37	27	1
Construcción	1 505	9	492	590	381	33
Comercio	14 263	269	4 851	5 245	3 386	512
Trans., almac. y comunicaciones	3 809	10	1 545	1 469	724	61
Hoteles y restaurantes	1 156	25	386	408	298	39
Productor de servicios gubernamentales	2 748	4	1 011	1 076	600	57
Otros servicios	6 210	91	2 516	2 187	1 215	201
Area Rural	**1 651**	**37**	**627**	**561**	**344**	**82**
Agric., ganadería, caza y silvicultura	856	27	284	270	204	71
Pesca	50	1	29	15	5	-
Explotación de minas y canteras	45	-	8	20	16	1
Industrias manufactureras	143	-	80	50	12	1
Suministro de electricidad, gas y agua	15	-	1	6	7	1
Construcción	52	-	20	26	5	1
Comercio	234	4	72	92	64	2
Trans., almac. y comunicaciones	71	-	37	24	9	1
Hoteles y restaurantes	11	-	3	5	2	1
Productor de servicios gubernamentales	70	-	26	33	10	1
Otros servicios	221	7	103	66	42	3

Continúa…

Fuente : INEI - Censos Nacionales 2007 : XI de Población y VI de Vivienda

7.4 REGION PIURA: POBLACIÓN ECONÓMICAMENTE ACTIVA DE 6 Y MÁS DE EDAD, SEGÚN ÀREA URBANA Y RURAL, Y RAMA DE ACTIVIDAD ECONÓMICA, 2007

Rama de Actividad Econòmica	Total	Grandes Grupos de Edad				
		6 a 14 años	15 a 29 años	30 a 44 años	45 a 64 años	65 y más años
Sullana	**99 088**	**1 145**	**32 650**	**36 480**	**24 584**	**4 229**
Agric., ganadería, caza y silvicultura	24 451	380	8 091	7 935	6 296	1 749
Pesca	385	3	165	158	57	2
Explotación de minas y canteras	298	1	122	105	66	4
Industrias manufactureras	6 761	75	2 511	2 403	1 510	262
Suministro de electricidad, gas y agua	245	4	61	91	84	5
Construcción	4 338	20	1 274	1 664	1 197	183
Comercio	56 473	852	17 833	20 940	14 546	2 302
Trans., almac. y comunicaciones	9 283	37	3 400	3 627	2 033	186
Hoteles y restaurantes	3 858	55	1 271	1 299	1 067	166
Productor de servicios gubernamentales	6 489	5	1 969	2 770	1 646	99
Otros servicios	21 314	185	7 205	8 421	4 905	598
Area Urbana	**90 013**	**944**	**29 321**	**33 619**	**22 560**	**3 569**
Agric., ganadería, caza y silvicultura	17 741	221	5 792	5 849	4 704	1 175
Pesca	296	3	121	122	48	2
Explotación de minas y canteras	268	1	106	99	59	3
Industrias manufactureras	6 611	74	2 450	2 350	1 481	256
Suministro de electricidad, gas y agua	230	4	56	85	80	5
Construcción	4 269	20	1 246	1 640	1 180	183
Comercio	55 333	837	17 444	20 518	15 170	2 264
Trans., almac. y comunicaciones	9 083	36	3 321	3 551	1 994	181
Hoteles y restaurantes	3 762	53	1 235	1 265	1 046	163
Productor de servicios gubernamentales	6 335	5	1 918	2 702	1 612	98
Otros servicios	20 174	153	6 632	8 105	4 741	543
Area Rural	**9 075**	**201**	**3 329**	**2 861**	**2 024**	**660**
Agric., ganadería, caza y silvicultura	6 710	159	2 299	2 086	1 592	574
Pesca	89	-	44	36	9	-
Explotación de minas y canteras	30	-	16	6	7	1
Industrias manufactureras	150	1	61	53	29	6
Suministro de electricidad, gas y agua	15	-	5	6	4	-
Construcción	69	-	28	24	17	-
Comercio	844	12	274	312	216	30
Trans., almac. y comunicaciones	200	1	79	76	39	5
Hoteles y restaurantes	96	2	36	34	21	3
Productor de servicios gubernamentales	154	-	51	68	34	1
Otros servicios	1 140	32	573	316	164	55

Continua...

Fuente : INEI - Censos Nacionales 2007 : XI de Población y VI de Vivienda

7.4 REGION PIURA: POBLACIÓN ECONÓMICAMENTE ACTIVA DE 6 Y MÁS DE EDAD, SEGÚN ÀREA URBANA Y RURAL, Y RAMA DE ACTIVIDAD ECONÓMICA, 2007

Rama de Actividad Econòmica	Total	Grandes Grupos de Edad				
		6 a 14 años	15 a 29 años	30 a 44 años	45 a 64 años	65 y más años
Talara	**46 279**	**460**	**15 805**	**15 841**	**12 867**	**1 306**
Agric., ganadería, caza y silvicultura	456	12	126	113	142	63
Pesca	5 021	80	2 292	1,729	855	65
Explotación de minas y canteras	2 276	-	473	690	1 079	34
Industrias manufactureras	3 052	30	999	948	942	133
Suministro de electricidad, gas y agua	192	-	39	54	93	6
Construcción	3 493	9	1 061	1 246	1 079	98
Comercio	23 695	380	7 727	8 072	6 718	798
Trans., almac. y comunicaciones	5 256	48	1 879	1 737	1 518	74
Hoteles y restaurantes	2 665	36	902	935	698	94
Productor de servicios gubernamentales	5 755	8	1 746	2 309	1 575	117
Otros servicios	10 226	89	3 815	3 380	2 635	307
Area Urbana	**45 219**	**449**	**15 396**	**15 496**	**12 611**	**1 267**
Agric., ganadería, caza y silvicultura	316	10	82	83	97	44
Pesca	4 691	74	2 117	1 626	811	63
Explotación de minas y canteras	2 266	-	472	685	1 075	34
Industrias manufactureras	3 020	30	987	936	934	133
Suministro de electricidad, gas y agua	192	-	39	54	93	6
Construcción	3 423	9	1 036	1 222	1 060	96
Comercio	23 366	380	7 637	7 961	6 604	784
Trans., almac. y comunicaciones	5 218	48	1 871	1 724	1 502	73
Hoteles y restaurantes	2 580	36	880	897	674	93
Productor de servicios gubernamentales	5 651	8	1 723	2 258	1 546	116
Otros servicios	10 078	86	3 746	3 341	2 605	300
Area Rural	**1 060**	**11**	**409**	**345**	**256**	**39**
Agric., ganadería, caza y silvicultura	140	2	44	30	45	19
Pesca	330	6	175	103	44	2
Explotación de minas y canteras	10	-	1	5	4	-
Industrias manufactureras	32	-	12	12	8	-
Suministro de electricidad, gas y agua	-	-	-	-	-	-
Construcción	70	-	25	24	19	2
Comercio	206	-	60	60	74	12
Trans., almac. y comunicaciones	38	-	8	13	16	1
Hoteles y restaurantes	85	-	22	38	24	1
Productor de servicios gubernamentales	104	-	23	51	29	1
Otros servicios	148	3	69	39	30	7

Continúa…

Fuente : INEI - Censos Nacionales 2007 : XI de Población y VI de Vivienda

7.4 REGION PIURA: POBLACIÓN ECONÓMICAMENTE ACTIVA DE 6 Y MÁS DE EDAD, SEGÚN ÀREA URBANA Y RURAL, Y RAMA DE ACTIVIDAD ECONÓMICA, 2007

Conclusión.

Rama de Actividad Econòmica	Total	Grandes Grupos de Edad				
		6 a 14 años	15 a 29 años	30 a 44 años	45 a 64 años	65 y más años
Sechura	**20 424**	**569**	**8 403**	**6 430**	**4 156**	**866**
Agric., ganadería, caza y silvicultura	4 429	121	1 426	1 196	1 188	498
Pesca	3 992	114	2 038	1 200	588	52
Explotación de minas y canteras	24	-	5	14	5	-
Industrias manufactureras	1 715	68	758	554	278	57
Suministro de electricidad, gas y agua	25	-	6	14	4	1
Construcción	638	5	209	266	150	8
Comercio	8 671	312	3 166	2 978	1 914	301
Trans., almac. y comunicaciones	1 684	13	794	563	296	18
Hoteles y restaurantes	733	31	272	211	186	33
Productor de servicios gubernamentales	1 141	2	489	407	230	13
Otros servicios	2 916	81	1 356	903	515	61
Area Urbana	**18 970**	**513**	**7 775**	**6 060**	**3 845**	**777**
Agric., ganadería, caza y silvicultura	3 575	90	1 113	990	962	420
Pesca	3 857	111	1 949	1 171	575	51
Explotación de minas y canteras	23	-	5	14	4	-
Industrias manufactureras	1 666	66	738	537	268	57
Suministro de electricidad, gas y agua	25	-	6	14	4	1
Construcción	635	5	209	264	149	8
Comercio	8 195	286	2 947	2 833	1 841	288
Trans., almac. y comunicaciones	1 637	13	769	549	289	17
Hoteles y restaurantes	678	27	244	198	178	31
Productor de servicios gubernamentales	1 125	2	480	402	228	13
Otros servicios	2 809	76	1 295	878	501	59
Area Rural	**1 454**	**56**	**628**	**370**	**311**	**89**
Agric., ganadería, caza y silvicultura	854	31	313	206	226	78
Pesca	135	3	89	29	13	1
Explotación de minas y canteras	1	-	-	-	1	-
Industrias manufactureras	49	2	20	17	10	-
Suministro de electricidad, gas y agua	-	-	-	-	-	-
Construcción	3	-	-	2	1	-
Comercio	374	22	166	118	58	10
Trans., almac. y comunicaciones	47	-	25	14	7	1
Hoteles y restaurantes	55	4	28	13	8	2
Productor de servicios gubernamentales	16	-	9	5	2	-
Otros servicios	107	5	61	25	14	2

Fuente : INEI - Censos Nacionales 2007 : XI de Población y VI de Vivienda

7.5 REGION PIURA: POBLACIÓN ECONÓMICAMENTE ACTIVA DE 14 Y MÁS AÑOS DE EDAD, POR CATEGORÍA, DE OCUPACIÒN, SEGÙN ÁREA URBANA Y RURAL, Y OCUPACIÓN PRINCIPAL, 2007

Ocupaciòn Principal	Total	Categoria de Ocupaciòn						
		Obrero	Empleado	Trabajador Independiente	Empleador o Patrono	Trabajador Familiar no Remunerado	Ttabajador del Hogar	Desocupado
Total	**560 234**	**125 083**	**110 266**	**228 852**	**10 425**	**37 749**	**13 471**	**34 388**
Miembros p.ejec.y leg.direct., adm.pub.y emp.	1 025	882	-	-	143	-	-	-
Profes., científicos e intelectuales	42 580	36 133	-	5 745	575	127	-	-
Técnicos de nivel medio y trab. asimilados	25 262	17 537	-	6 475	1 037	152	61	-
Jefes y empleados de oficina	20 857	20 637	-	117	1	102	-	-
Trab.de serv.pers.y vend.del comerc.y mcdo.	77 212	22 809	866	45 403	2 006	6 109	19	-
Agricult.trabaj.calif.agrop.y pesqueros	94 831	95	2,781	87,640	4,210	105	-	-
Obreros y oper.minas,cant.,ind.manuf.y otros	41 139	-	18 295	21 042	1 000	802	-	-
Obreros construc.,conf.,papel, fab., instr.	55 097	6 052	14 290	33 430	910	415	-	-
Trabaj.no calif.serv.,peon,vend ,amb., y afines	151 110	14 180	70 921	24 378	304	27 936	13 391	-
Otra	3 432	3 432	-	-	-	-	-	-
Ocupación no especificada	13 301	3 326	3 113	4 622	239	2 001	-	-
Desocupado	34 388	-	-	-	-	-	-	34 388
Area Urbana	**439 792**	**120 523**	**84 186**	**168 609**	**8 752**	**18 157**	**12 318**	**27 247**
Miembros p.ejec.y leg.direct., adm.pub.y emp.	948	805	-	-	143	-	-	-
Profes., científicos e intelectuales	40 228	34 177	-	5 375	555	121	-	-
Técnicos de nivel medio y trab. asimilados	24 566	17 027	-	6 328	1 011	140	60	-
Jefes y empleados de oficina	20 421	20 202	-	116	1	102	-	-
Trab.de serv.pers.y vend.del comerc.y mcdo.	73 804	22 304	826	42 928	1 955	5 772	19	-
Agricult.trabaj.calif.agrop.y pesqueros	41 933	67	2 715	36 302	2 760	89	-	-
Obreros y oper.minas,cant.,ind.manuf.y otros	38 383	-	17 344	19 552	970	517	-	-
Obreros construc.,conf.,papel, fab., instr.	52 274	5 873	13 454	31 729	864	354	-	-
Trabaj.no calif.serv.,peon,vend ,amb., y afines	106 451	13 675	47 291	22 924	294	10 028	12 239	-
Otra	3 329	3 329	-	-	-	-	-	-
Ocupación no especificada	10 208	3 064	2 556	3 355	199	1,034	-	-
Desocupado	27 247	-	-	-	-	-	-	27 247
Area Rural	**120 442**	**4 560**	**26 080**	**60 243**	**1 673**	**19 592**	**1 153**	**7 141**
Miembros p.ejec.y leg.direct., adm.pub.y emp.	77	77	-	-	-	-	-	-
Profes., científicos e intelectuales	2 352	1 956	-	370	20	6	-	-
Técnicos de nivel medio y trab. asimilados	696	510	-	147	26	12	1	-
Jefes y empleados de oficina	436	435	-	1	-	-	-	-
Trab.de serv.pers.y vend.del comerc.y mcdo.	3 408	505	40	2 475	51	337	-	-
Agricult.trabaj.calif.agrop.y pesqueros	52 898	28	66	51 338	1 450	16	-	-
Obreros y oper.minas,cant.,ind.manuf.y otros	2 756	-	951	1 490	30	285	-	-
Obreros construc.,conf.,papel, fab., instr.	2 823	179	836	1 701	46	61	-	-
Trabaj.no calif.serv.,peon,vend ,amb., y afines	44 659	505	23 630	1 454	10	17 908	1 152	-
Otra	103	103	-	-	-	-	-	-
Ocupación no especificada	3 093	262	557	1,267	40	967	-	-
Desocupado	7 141	-	-	-	-	-	-	7 141

Continua...

Fuente : INEI - Censos Nacionales 2007 : XI de Población y VI de Vivienda

7.5 REGION PIURA: POBLACIÓN ECONÓMICAMENTE ACTIVA DE 14 Y MÁS AÑOS DE EDAD, POR CATEGORÍA, DE OCUPACIÒN, SEGÙN ÁREA URBANA Y RURAL, Y OCUPACIÓN PRINCIPAL, 2007

Ocupaciòn Principal	Total	Categoria de Ocupaciòn						
		Obrero	Empleado	Trabajador Independiente	Empleador o Patrono	Trabajador Familiar no Remunerado	Ttabajador del Hogar	Desocupado
Piura	**237887**	**67393**	**44817**	**88527**	**4657**	**11214**	**7719**	**13560**
Miembros p.ejec.y leg.direct., adm.pub.y emp.	514	412	-	-	102	-	-	-
Profes., científicos e intelectuales	22647	19069	-	3169	348	61	-	-
Técnicos de nivel medio y trab. asimilados	14371	10150	-	3518	578	80	45	-
Jefes y empleados de oficina	11903	11803	-	50	-	50	-	-
Trab.de serv.pers.y vend.del comerc.y mcdo.	38411	12675	392	21384	1074	2869	17	-
Agricult.trabaj.calif.agrop.y pesqueros	22138	62	257	20428	1391	-	-	-
Obreros y oper.minas,cant.,ind.manuf.y otros	16948	-	6015	10152	503	278	-	-
Obreros construc.,conf.,papel, fab., instr.	25916	2949	6080	16327	421	139	-	-
Trabaj.no calif.serv.,peon,vend ,amb., y afines	64309	7025	30604	11796	145	7082	7657	-
Otra	1712	1712	-	-	-	-	-	-
Ocupación no especificada	5458	1536	1469	1703	95	655		
Desocupado	13560	-	-	-	-	-	-	13560
Area Urbana	**208622**	**66418**	**31700**	**78591**	**4022**	**8329**	**7392**	**12170**
Miembros p.ejec.y leg.direct., adm.pub.y emp.	504	402	-	-	102	-	-	-
Profes., científicos e intelectuales	22276	18754	-	3120	343	59	-	-
Técnicos de nivel medio y trab. asimilados	14213	10042	-	3470	577	79	45	-
Jefes y empleados de oficina	11810	11710	-	50	-	50	-	-
Trab.de serv.pers.y vend.del comerc.y mcdo.	37409	12512	388	20634	1064	2794	17	-
Agricult.trabaj.calif.agrop.y pesqueros	14097	48	247	12985	817	-	-	-
Obreros y oper.minas,cant.,ind.manuf.y otros	16558	-	5861	9931	496	270	-	-
Obreros construc.,conf.,papel, fab., instr.	25062	2903	5910	15719	401	129	-	-
Trabaj.no calif.serv.,peon,vend ,amb., y afines	48153	6875	18047	11283	142	4476	7330	-
Otra	1703	1703	-	-	-	-	-	-
Ocupación no especificada	4667	1469	1247	1399	80	472	-	-
Desocupado	12170	-	-	-	-	-	-	12170
Area Rural	**29265**	**975**	**13117**	**9936**	**635**	**2885**	**327**	**1390**
Miembros p.ejec.y leg.direct., adm.pub.y emp.	10	10	-	-	-	-	-	-
Profes., científicos e intelectuales	371	315	-	49	5	2	-	-
Técnicos de nivel medio y trab. asimilados	158	108	-	48	1	1	-	-
Jefes y empleados de oficina	93	93	-	-	-	-	-	-
Trab.de serv.pers.y vend.del comerc.y mcdo.	1002	163	4	750	10	75	-	-
Agricult.trabaj.calif.agrop.y pesqueros	8041	14	10	7443	574	-	-	-
Obreros y oper.minas,cant.,ind.manuf.y otros	390	-	154	221	7	8	-	-
Obreros construc.,conf.,papel, fab., instr.	854	46	170	608	20	10	-	-
Trabaj.no calif.serv.,peon,vend ,amb., y afines	16156	150	12557	513	3	2606	327	-
Otra	9	9	-	-	-	-	-	-
Ocupación no especificada	791	67	222	304	15	183	-	-
Desocupado	1390	-	-	-	-	-	-	1390

Continua...

Fuente : INEI - Censos Nacionales 2007 : XI de Población y VI de Vivienda

7.5 REGION PIURA: POBLACIÓN ECONÓMICAMENTE ACTIVA DE 14 Y MÁS AÑOS DE EDAD, POR CATEGORÍA, DE OCUPACIÒN, SEGÙN ÁREA URBANA Y RURAL, Y OCUPACIÓN PRINCIPAL, 2007

Ocupaciòn Principal	Total	Obrero	Categoria de Ocupaciòn					
			Empleado	Trabajador Independiente	Empleador o Patrono	Trabajador Familiar no Remunerado	Ttabajador del Hogar	Desocupado
Ayabaca	**36839**	**2887**	**2962**	**22075**	**263**	**6690**	**382**	**1580**
Miembros p.ejec.y leg.direct., adm.pub.y emp.	41	41	-	-	-	-	-	-
Profes., científicos e intelectuales	1632	1513	-	114	2	3	-	-
Técnicos de nivel medio y trab. asimilados	372	289	-	67	8	8	-	-
Jefes y empleados de oficina	381	380	-	-	-	1	-	-
Trab.de serv.pers.y vend.del comerc.y mcdo.	1606	181	16	1157	29	223	-	-
Agricult.trabaj.calif.agrop.y pesqueros	19060	8	3	18845	195	9	-	-
Obreros y oper.minas,cant.,ind.manuf.y otros	798	-	196	498	14	90	-	-
Obreros construc.,conf.,papel, fab., instr.	763	74	262	391	10	26	-	-
Trabaj.no calif.serv.,peon,vend ,amb., y afines	9359	222	2345	586	4	5820	382	-
Otra	88	88	-	-	-	-	-	-
Ocupación no especificada	1159	91	140	417	1	510		-
Desocupado	1580	-	-	-	-	-	-	1580
Area Urbana	**5969**	**1901**	**620**	**2467**	**57**	**399**	**167**	**358**
Miembros p.ejec.y leg.direct., adm.pub.y emp.	24	24	-	-	-	-	-	-
Profes., científicos e intelectuales	985	911	-	72	1	1	-	-
Técnicos de nivel medio y trab. asimilados	240	186	-	48	3	3	-	-
Jefes y empleados de oficina	312	311	-	-	-	1	-	-
Trab.de serv.pers.y vend.del comerc.y mcdo.	1078	125	8	779	23	143	-	-
Agricult.trabaj.calif.agrop.y pesqueros	791	-	1	774	15	1	-	-
Obreros y oper.minas,cant.,ind.manuf.y otros	232	-	58	164	7	3	-	-
Obreros construc.,conf.,papel, fab., instr.	370	57	109	195	5	4	-	-
Trabaj.no calif.serv.,peon,vend ,amb., y afines	1217	168	335	334	3	210	167	-
Otra	81	81	-	-	-	-	-	-
Ocupación no especificada	281	38	109	101	-	33	-	-
Desocupado	358	-	-	-	-	-	-	358
Area Rural	**30870**	**986**	**2342**	**19608**	**206**	**6291**	**215**	**1222**
Miembros p.ejec.y leg.direct., adm.pub.y emp.	17	17	-	-	-	-	-	-
Profes., científicos e intelectuales	647	602	-	42	1	2	-	-
Técnicos de nivel medio y trab. asimilados	132	103	-	19	5	5	-	-
Jefes y empleados de oficina	69	69	-	-	-	-	-	-
Trab.de serv.pers.y vend.del comerc.y mcdo.	528	56	8	378	6	80	-	-
Agricult.trabaj.calif.agrop.y pesqueros	18269	8	2	18071	180	8	-	-
Obreros y oper.minas,cant.,ind.manuf.y otros	566	-	138	334	7	87	-	-
Obreros construc.,conf.,papel, fab., instr.	393	17	153	196	5	22	-	-
Trabaj.no calif.serv.,peon,vend ,amb., y afines	8142	54	2010	252	1	5610	215	-
Otra	7	7	-	-	-	-	-	-
Ocupación no especificada	878	53	31	316	1	477		
Desocupado	1222	-	-	-	-	-	-	1222

Continua...

Fuente : INEI - Censos Nacionales 2007 : XI de Población y VI de Vivienda

7.5 REGION PIURA: POBLACIÓN ECONÓMICAMENTE ACTIVA DE 14 Y MÁS AÑOS DE EDAD, POR CATEGORÍA, DE OCUPACIÒN, SEGÙN ÁREA URBANA Y RURAL, Y OCUPACIÓN PRINCIPAL, 2007

Ocupaciòn Principal	Total	Categoria de Ocupaciòn						
		Obrero	Empleado	Trabajador Independiente	Empleador o Patrono	Trabajador Familiar no Remunerado	Ttabajador del Hogar	Desocupado
Huancabamba	**33235**	**2933**	**2545**	**18775**	**369**	**5708**	**511**	**2394**
Miembros p.ejec.y leg.direct., adm.pub.y emp.	52	52	-	-	-	-	-	-
Profes., científicos e intelectuales	1963	1515	-	444	1	3	-	-
Técnicos de nivel medio y trab. asimilados	455	351	-	93	6	4	1	-
Jefes y empleados de oficina	445	444	-	1	-	-	-	-
Trab.de serv.pers.y vend.del comerc.y mcdo.	1270	134	15	941	18	162	-	-
Agricult.trabaj.calif.agrop.y pesqueros	15438	1	1	15136	299	1	-	-
Obreros y oper.minas,cant.,ind.manuf.y otros	1268	-	255	835	10	168	-	-
Obreros construc.,conf.,papel, fab., instr.	1008	95	325	544	18	26	-	-
Trabaj.no calif.serv.,peon,vend ,amb., y afines	8076	193	1858	350	4	5161	510	-
Otra	66	66	-	-	-	-	-	-
Ocupación no especificada	800	82	91	431	13	183	-	-
Desocupado	2394	-	-	-	-	-	-	2394
Area Urbana	**5670**	**1866**	**537**	**2340**	**32**	**332**	**239**	**324**
Miembros p.ejec.y leg.direct., adm.pub.y emp.	27	27	-	-	-	-	-	-
Profes., científicos e intelectuales	1195	964	-	228	1	2	-	-
Técnicos de nivel medio y trab. asimilados	280	212	-	65	3	-	-	-
Jefes y empleados de oficina	337	336	-	1	-	-	-	-
Trab.de serv.pers.y vend.del comerc.y mcdo.	778	73	2	587	8	108	-	-
Agricult.trabaj.calif.agrop.y pesqueros	595	-	-	591	4	-	-	-
Obreros y oper.minas,cant.,ind.manuf.y otros	339	-	56	269	5	9	-	-
Obreros construc.,conf.,papel, fab., instr.	515	64	131	305	8	7	-	-
Trabaj.no calif.serv.,peon,vend ,amb., y afines	1103	119	318	239	3	185	239	-
Otra	46	46	-	-	-	-	-	-
Ocupación no especificada	131	25	30	55	-	21	-	-
Desocupado	324	-	-	-	-	-	-	324
Area Rural	**27565**	**1067**	**2008**	**16435**	**337**	**5376**	**272**	**2070**
Miembros p.ejec.y leg.direct., adm.pub.y emp.	25	25	-	-	-	-	-	-
Profes., científicos e intelectuales	768	551	-	216	-	1	-	-
Técnicos de nivel medio y trab. asimilados	175	139	-	28	3	4	1	
Jefes y empleados de oficina	108	108	-	-	-	-	-	-
Trab.de serv.pers.y vend.del comerc.y mcdo.	492	61	13	354	10	54	-	-
Agricult.trabaj.calif.agrop.y pesqueros	14843	1	1	14545	295	1	-	-
Obreros y oper.minas,cant.,ind.manuf.y otros	929	-	199	566	5	159	-	-
Obreros construc.,conf.,papel, fab., instr.	493	31	194	239	10	19	-	-
Trabaj.no calif.serv.,peon,vend ,amb., y afines	6973	74	1540	111	1	4976	271	
Otra	20	20	-	-	-	-	-	-
Ocupación no especificada	669	57	61	376	13	162	-	-
Desocupado	2070	-	-	-	-	-	-	2070

Continua...

Fuente : INEI - Censos Nacionales 2007 : XI de Población y VI de Vivienda

7.5 REGION PIURA: POBLACIÓN ECONÓMICAMENTE ACTIVA DE 14 Y MÁS AÑOS DE EDAD, POR CATEGORÍA, DE OCUPACIÒN, SEGÙN ÁREA URBANA Y RURAL, Y OCUPACIÓN PRINCIPAL, 2007

Ocupaciòn Principal	Total	Obrero	Categoria de Ocupaciòn					
			Empleado	Trabajador Independiente	Empleador o Patrono	Trabajador Familiar no Remunerado	Ttabajador del Hogar	Desocupado
Morropòn	**50660**	**6164**	**10216**	**23089**	**854**	**5514**	**810**	**4013**
Miembros p.ejec.y leg.direct., adm.pub.y emp.	63	62	-	-	1	-	-	-
Profes., científicos e intelectuales	2221	1994	-	208	9	10	-	-
Técnicos de nivel medio y trab. asimilados	915	648	-	221	28	13	5	-
Jefes y empleados de oficina	874	865	-	3	-	6		-
Trab.de serv.pers.y vend.del comerc.y mcdo.	5262	893	27	3708	117	516	1	-
Agricult.trabaj.calif.agrop.y pesqueros	13319	8	14	12759	532	6	-	-
Obreros y oper.minas,cant.,ind.manuf.y otros	2642	-	768	1743	59	72	-	-
Obreros construc.,conf.,papel, fab., instr.	3454	456	774	2118	69	37	-	-
Trabaj.no calif.serv.,peon,vend ,amb., y afines	16181	789	8268	1732	21	4567	804	-
Otra	99	99	-	-	-	-	-	-
Ocupación no especificada	1617	350	365	597	18	287	-	
Desocupado	4013	-	-	-	-	-	-	4013
Area Urbana	**31016**	**5445**	**6081**	**13872**	**614**	**2037**	**641**	**2326**
Miembros p.ejec.y leg.direct., adm.pub.y emp.	57	56	-	-	1	-	-	-
Profes., científicos e intelectuales	1884	1679	-	187	9	9	-	-
Técnicos de nivel medio y trab. asimilados	830	580	-	208	26	11	5	-
Jefes y empleados de oficina	825	817	-	2	-	6	-	-
Trab.de serv.pers.y vend.del comerc.y mcdo.	4577	809	25	3182	106	454	1	-
Agricult.trabaj.calif.agrop.y pesqueros	5578	6	10	5235	327		-	-
Obreros y oper.minas,cant.,ind.manuf.y otros	2145	-	527	1520	53	45	-	-
Obreros construc.,conf.,papel, fab., instr.	2843	406	605	1741	60	31	-	-
Trabaj.no calif.serv.,peon,vend ,amb., y afines	8707	707	4633	1389	17	1326	635	-
Otra	93	93	-	-	-	-	-	-
Ocupación no especificada	1151	292	281	408	15	155	-	-
Desocupado	2326	-	-	-	-	-	-	2326
Area Rural	**19644**	**719**	**4135**	**9217**	**240**	**3477**	**169**	**1687**
Miembros p.ejec.y leg.direct., adm.pub.y emp.	6	6	-	-	-	-	-	-
Profes., científicos e intelectuales	337	315	-	21	-	1	-	-
Técnicos de nivel medio y trab. asimilados	85	68	-	13	2	2	-	-
Jefes y empleados de oficina	49	48	-	1			-	-
Trab.de serv.pers.y vend.del comerc.y mcdo.	685	84	2	526	11	62	-	-
Agricult.trabaj.calif.agrop.y pesqueros	7741	2	4	7524	205	6	-	-
Obreros y oper.minas,cant.,ind.manuf.y otros	497	-	241	223	6	27	-	-
Obreros construc.,conf.,papel, fab., instr.	611	50	169	377	9	6	-	-
Trabaj.no calif.serv.,peon,vend ,amb., y afines	7474	82	3635	343	4	3241	169	-
Otra	6	6	-	-	-	-	-	-
Ocupación no especificada	466	58	84	189	3	132	-	-
Desocupado	1687	-	-	-	-	-	-	1687

Continua...

Fuente : INEI - Censos Nacionales 2007 : XI de Población y VI de Vivienda

7.5 REGION PIURA: POBLACIÓN ECONÓMICAMENTE ACTIVA DE 14 Y MÁS AÑOS DE EDAD, POR CATEGORÍA, DE OCUPACIÒN, SEGÙN ÁREA URBANA Y RURAL, Y OCUPACIÓN PRINCIPAL, 2007

Ocupaciòn Principal	Total	Obrero	Categoria de Ocupaciòn					
			Empleado	Trabajador Independiente	Empleador o Patrono	Trabajador Familiar no Remunerado	Ttabajador del Hogar	Desocupado
Paita	**37045**	**6611**	**12405**	**12445**	**647**	**1626**	**597**	**2714**
Miembros p.ejec.y leg.direct., adm.pub.y emp.	70	66	-	-	4	-	-	-
Profes., científicos e intelectuales	1543	1302	-	198	37	6	-	-
Técnicos de nivel medio y trab. asimilados	1515	1050	-	386	62	12	5	
Jefes y empleados de oficina	1527	1506	-	9	-	12	-	-
Trab.de serv.pers.y vend.del comerc.y mcdo.	4172	1061	93	2531	118	369	-	-
Agricult.trabaj.calif.agrop.y pesqueros	5600	2	894	4395	273	36	-	-
Obreros y oper.minas,cant.,ind.manuf.y otros	4725	-	3602	1047	47	29	-	-
Obreros construc.,conf.,papel, fab., instr.	4021	380	1138	2397	65	41	-	-
Trabaj.no calif.serv.,peon,vend ,amb., y afines	10170	840	6472	1239	25	1002	592	
Otra	229	229	-	-	-	-	-	-
Ocupación no especificada	759	175	206	243	16	119	-	-
Desocupado	2714	-	-	-	-	-	-	2714
Area Urbana	**35415**	**6465**	**11832**	**11856**	**645**	**1477**	**580**	**2560**
Miembros p.ejec.y leg.direct., adm.pub.y emp.	67	63	-		4	-	-	-
Profes., científicos e intelectuales	1518	1281	-	194	37	6	-	-
Técnicos de nivel medio y trab. asimilados	1499	1035	-	385	62	12	5	-
Jefes y empleados de oficina	1487	1466	-	9	-	12	-	-
Trab.de serv.pers.y vend.del comerc.y mcdo.	4070	1030	90	2472	118	360	-	-
Agricult.trabaj.calif.agrop.y pesqueros	5160	2	890	3961	271	36	-	-
Obreros y oper.minas,cant.,ind.manuf.y otros	4579	-	3489	1016	47	27	-	-
Obreros construc.,conf.,papel, fab., instr.	3926	376	1091	2353	65	41	-	-
Trabaj.no calif.serv.,peon,vend ,amb., y afines	9572	814	6070	1223	25	865	575	-
Otra	226	226	-	-	-	-	-	-
Ocupación no especificada	751	172	202	243	16	118	-	-
Desocupado	2560	-	-	-	-	-	-	2560
Area Rural	**1630**	**146**	**573**	**589**	**2**	**149**	**17**	**154**
Miembros p.ejec.y leg.direct., adm.pub.y emp.	3	3	-	-	-	-	-	-
Profes., científicos e intelectuales	25	21	-	4	-	-	-	-
Técnicos de nivel medio y trab. asimilados	16	15	-	1	-	-	-	-
Jefes y empleados de oficina	40	40	-	-	-	-	-	-
Trab.de serv.pers.y vend.del comerc.y mcdo.	102	31	3	59	-	9	-	-
Agricult.trabaj.calif.agrop.y pesqueros	440	-	4	434	2		-	-
Obreros y oper.minas,cant.,ind.manuf.y otros	146	-	113	31	-	2	-	-
Obreros construc.,conf.,papel, fab., instr.	95	4	47	44	-	-	-	-
Trabaj.no calif.serv.,peon,vend ,amb., y afines	598	26	402	16	-	137	17	
Otra	3	3	-	-	-	-	-	-
Ocupación no especificada	8	3	4	-	-	1	-	-
Desocupado	154	-	-	-	-	-	-	154

Continua...

Fuente : INEI - Censos Nacionales 2007 : XI de Población y VI de Vivienda

7.5 REGION PIURA: POBLACIÓN ECONÓMICAMENTE ACTIVA DE 14 Y MÁS AÑOS DE EDAD, POR CATEGORÍA, DE OCUPACIÒN, SEGÙN ÁREA URBANA Y RURAL, Y OCUPACIÓN PRINCIPAL, 2007

Ocupaciòn Principal	Total	Obrero	Categoria de Ocupaciòn					
			Empleado	Trabajador Independiente	Empleador o Patrono	Trabajador Familiar no Remunerado	Ttabajador del Hogar	Desocupado
Sullana	**98431**	**23071**	**20501**	**40578**	**2051**	**4595**	**2063**	**5572**
Miembros p.ejec.y leg.direct., adm.pub.y emp.	163	140	-	-	23	-	-	-
Profes., científicos e intelectuales	8022	6998	-	907	97	20	-	-
Técnicos de nivel medio y trab. asimilados	4104	2700	-	1204	176	19	5	-
Jefes y empleados de oficina	3002	2961	-	23	1	17	-	-
Trab.de serv.pers.y vend.del comerc.y mcdo.	16446	4506	136	10196	374	1233	1	-
Agricult.trabaj.calif.agrop.y pesqueros	11288	12	56	10304	914	2	-	-
Obreros y oper.minas,cant.,ind.manuf.y otros	7532	-	3050	4165	213	104	-	-
Obreros construc.,conf.,papel, fab., instr.	11190	1278	2652	7024	139	97	-	-
Trabaj.no calif.serv.,peon,vend ,amb., y afines	28181	2956	14098	6034	71	2965	2057	-
Otra	826	826	-	-	-	-	-	-
Ocupación no especificada	2105	694	509	721	43	138	-	-
Desocupado	5572	-	-	-	-	-	-	5572
Area Urbana	**89448**	**22672**	**17159**	**37241**	**1891**	**3486**	**1947**	**5052**
Miembros p.ejec.y leg.direct., adm.pub.y emp.	153	130	-		23	-	-	-
Profes., científicos e intelectuales	7919	6912	-	892	95	20	-	-
Técnicos de nivel medio y trab. asimilados	4039	2654	-	1188	173	19	5	
Jefes y empleados de oficina	2958	2917	-	23	1	17	-	-
Trab.de serv.pers.y vend.del comerc.y mcdo.	16090	4439	130	9946	366	1208	1	
Agricult.trabaj.calif.agrop.y pesqueros	8502	9	37	7680	774	2	-	-
Obreros y oper.minas,cant.,ind.manuf.y otros	7363	-	2963	4089	209	102	-	-
Obreros construc.,conf.,papel, fab., instr.	10958	1253	2586	6885	138	96	-	-
Trabaj.no calif.serv.,peon,vend ,amb., y afines	23780	2897	11086	5891	70	1895	1941	
Otra	787	787	-	-	-	-	-	-
Ocupación no especificada	1847	674	357	647	42	127		
Desocupado	5052	-	-	-	-	-	-	5052
Area Rural	**8983**	**399**	**3342**	**3337**	**160**	**1109**	**116**	**520**
Miembros p.ejec.y leg.direct., adm.pub.y emp.	10	10	-	-	-	-	-	-
Profes., científicos e intelectuales	103	86	-	15	2	-	-	-
Técnicos de nivel medio y trab. asimilados	65	46	-	16	3	-	-	-
Jefes y empleados de oficina	44	44	-	-	-	-	-	-
Trab.de serv.pers.y vend.del comerc.y mcdo.	356	67	6	250	8	25	-	-
Agricult.trabaj.calif.agrop.y pesqueros	2786	3	19	2624	140	-	-	-
Obreros y oper.minas,cant.,ind.manuf.y otros	169	-	87	76	4	2	-	-
Obreros construc.,conf.,papel, fab., instr.	232	25	66	139	1	1	-	-
Trabaj.no calif.serv.,peon,vend ,amb., y afines	4401	59	3012	143	1	1070	116	
Otra	39	39	-	-	-	-	-	-
Ocupación no especificada	258	20	152	74	1	11	-	-
Desocupado	520	-	-	-	-	-	-	520

Continua...

Fuente : INEI - Censos Nacionales 2007 : XI de Población y VI de Vivienda

7.5 REGION PIURA: POBLACIÓN ECONÓMICAMENTE ACTIVA DE 14 Y MÁS AÑOS DE EDAD, POR CATEGORÍA, DE OCUPACIÒN, SEGÙN ÁREA URBANA Y RURAL, Y OCUPACIÓN PRINCIPAL, 2007

Ocupaciòn Principal	Total	Obrero	Categoria de Ocupaciòn					
			Empleado	Trabajador Independiente	Empleador o Patrono	Trabajador Familiar no Remunerado	Ttabajador del Hogar	Desocupado
Talara	**46031**	**13272**	**11827**	**14579**	**848**	**941**	**966**	**3598**
Miembros p.ejec.y leg.direct., adm.pub.y emp.	88	77	-	-	11	-	-	-
Profes., científicos e intelectuales	3625	2991	-	547	69	18	-	-
Técnicos de nivel medio y trab. asimilados	2939	1996	-	798	134	11	-	-
Jefes y empleados de oficina	2151	2109	-	28	-	14	-	-
Trab.de serv.pers.y vend.del comerc.y mcdo.	7096	2919	151	3412	193	421	-	-
Agricult.trabaj.calif.agrop.y pesqueros	2855	1	592	2075	176	11	-	-
Obreros y oper.minas,cant.,ind.manuf.y otros	5681	-	3583	1960	100	38	-	-
Obreros construc.,conf.,papel, fab., instr.	6385	661	2459	3148	98	19	-	-
Trabaj.no calif.serv.,peon,vend ,amb., y afines	10116	1818	4753	2194	31	354	966	-
Otra	356	356	-	-	-	-	-	-
Ocupación no especificada	1141	344	289	417	36	55	-	-
Desocupado	3598	-	-	-	-	-	-	3598
Area Urbana	**44972**	**13080**	**11533**	**14139**	**800**	**924**	**943**	**3553**
Miembros p.ejec.y leg.direct., adm.pub.y emp.	83	72	-		11	-	-	-
Profes., científicos e intelectuales	3545	2945	-	525	57	18	-	-
Técnicos de nivel medio y trab. asimilados	2881	1971	-	777	122	11	-	-
Jefes y empleados de oficina	2122	2080	-	28	-	14	-	-
Trab.de serv.pers.y vend.del comerc.y mcdo.	7006	2886	147	3365	188	420	-	-
Agricult.trabaj.calif.agrop.y pesqueros	2579	1	571	1832	164	11	-	-
Obreros y oper.minas,cant.,ind.manuf.y otros	5649	-	3575	1937	99	38	-	-
Obreros construc.,conf.,papel, fab., instr.	6327	658	2433	3120	97	19	-	-
Trabaj.no calif.serv.,peon,vend ,amb., y afines	9765	1788	4520	2145	31	338	943	-
Otra	338	338	-	-	-	-	-	-
Ocupación no especificada	1124	341	287	410	31	55		
Desocupado	3553	-	-	-	-	-	-	3553
Area Rural	**1059**	**192**	**294**	**440**	**48**	**17**	**23**	**45**
Miembros p.ejec.y leg.direct., adm.pub.y emp.	5	5	-	-	-	-	-	-
Profes., científicos e intelectuales	80	46	-	22	12	-	-	-
Técnicos de nivel medio y trab. asimilados	58	25	-	21	12	-	-	-
Jefes y empleados de oficina	29	29	-	-	-	-	-	-
Trab.de serv.pers.y vend.del comerc.y mcdo.	90	33	4	47	5	1	-	-
Agricult.trabaj.calif.agrop.y pesqueros	276	-	21	243	12	-	-	-
Obreros y oper.minas,cant.,ind.manuf.y otros	32	-	8	23	1	-	-	-
Obreros construc.,conf.,papel, fab., instr.	58	3	26	28	1	-	-	-
Trabaj.no calif.serv.,peon,vend ,amb., y afines	351	30	233	49	-	16	23	-
Otra	18	18	-	-	-	-	-	-
Ocupación no especificada	17	3	2	7	5	-	-	-
Desocupado	45	-	-	-	-	-	-	45

Continua...

Fuente : INEI - Censos Nacionales 2007 : XI de Población y VI de Vivienda

7.5 REGION PIURA: POBLACIÓN ECONÓMICAMENTE ACTIVA DE 14 Y MÁS AÑOS DE EDAD, POR CATEGORÍA, DE OCUPACIÒN, SEGÙN ÁREA URBANA Y RURAL, Y OCUPACIÓN PRINCIPAL, 2007

Conclusión.

Ocupaciòn Principal	Total	Obrero	Categoria de Ocupaciòn					
			Empleado	Trabajador Independiente	Empleador o Patrono	Trabajador Familiar no Remunerado	Ttabajador del Hogar	Desocupado
Sechura	**20106**	**2752**	**4993**	**8784**	**736**	**1461**	**423**	**957**
Miembros p.ejec.y leg.direct., adm.pub.y emp.	34	32	-	-	2	-	-	-
Profes., científicos e intelectuales	927	751	-	158	12	6	-	-
Técnicos de nivel medio y trab. asimilados	591	353	-	188	45	5	-	-
Jefes y empleados de oficina	574	569	-	3	-	2	-	-
Trab.de serv.pers.y vend.del comerc.y mcdo.	2949	440	36	2074	83	316	-	-
Agricult.trabaj.calif.agrop.y pesqueros	5133	1	964	3698	430	40	-	-
Obreros y oper.minas,cant.,ind.manuf.y otros	1545	-	826	642	54	23	-	-
Obreros construc.,conf.,papel, fab., instr.	2360	159	600	1481	90	30	-	-
Trabaj.no calif.serv.,peon,vend ,amb., y afines	4718	337	2523	447	3	985	423	-
Otra	56	56	-	-	-	-	-	-
Ocupación no especificada	262	54	44	93	17	54	-	-
Desocupado	957	-	-	-	-	-	-	957
Area Urbana	**18680**	**2676**	**4724**	**8103**	**691**	**1173**	**409**	**904**
Miembros p.ejec.y leg.direct., adm.pub.y emp.	33	31	-	-	2	-	-	-
Profes., científicos e intelectuales	906	731	-	157	12	6	-	-
Técnicos de nivel medio y trab. asimilados	584	347	-	187	45	5	-	-
Jefes y empleados de oficina	570	565	-	3	-	2	-	-
Trab.de serv.pers.y vend.del comerc.y mcdo.	2796	430	36	1963	82	285	-	-
Agricult.trabaj.calif.agrop.y pesqueros	4631	1	959	3244	388	39	-	-
Obreros y oper.minas,cant.,ind.manuf.y otros	1518	-	815	626	54	23	-	-
Obreros construc.,conf.,papel, fab., instr.	2273	156	589	1411	90	27	-	-
Trabaj.no calif.serv.,peon,vend ,amb., y afines	4154	307	2282	420	3	733	409	
Otra	55	55	-	-	-	-	-	-
Ocupación no especificada	256	53	43	92	15	53	-	-
Desocupado	904	-	-	-	-	-	-	904
Area Rural	**1426**	**76**	**269**	**681**	**45**	**288**	**14**	**53**
Miembros p.ejec.y leg.direct., adm.pub.y emp.	1	1	-	-	-	-	-	-
Profes., científicos e intelectuales	21	20	-	1	-	-	-	-
Técnicos de nivel medio y trab. asimilados	7	6	-	1	-	-	-	-
Jefes y empleados de oficina	4	4	-	-	-	-	-	-
Trab.de serv.pers.y vend.del comerc.y mcdo.	153	10	-	111	1	31	-	-
Agricult.trabaj.calif.agrop.y pesqueros	502	-	5	454	42	1	-	-
Obreros y oper.minas,cant.,ind.manuf.y otros	27	-	11	16	-		-	-
Obreros construc.,conf.,papel, fab., instr.	87	3	11	70	-	3	-	-
Trabaj.no calif.serv.,peon,vend ,amb., y afines	564	30	241	27	-	252	14	-
Otra	1	1	-	-	-	-	-	-
Ocupación no especificada	6	1	1	1	2	1		
Desocupado	53	-	-	-	-	-	-	53

Fuente : INEI - Censos Nacionales 2007 : XI de Población y VI de Vivienda

C. INDICADORES LABORALES

7.6 REGIÓN PIURA: PRINCIPALES INDICADORES DEL PROGRAMA PRO EMPLEO, 1999-2009

Variable	Intermediación Laboral										
	1999	2000	2001	2002	2003	2004	2005	2006	2007	2008	2009
Oferta	2 771	2 360	2 379	1 224	1 670	1 659	2 056	1 920	1 298	1 864	1 178
Demanda	1 994	2 326	1 770	655	984	1 117	1 547	1 172	1 113	1 913	1 138
Colocados	1 507	1 445	1 453	529	740	843	1 118	875	644	1 070	553

Fuente: Dirección Regional de Trabajo y Promoción del Empleo - Piura

Dirección de Promoción del Empleo, Formación Profesional y MYPE

7.7 REGIÓN PIURA: RED CIL DEL PROGRAMA PROEMPLEO, 1999-2009

Bolsa de Trabajo	Trabajadores Colocados										
	1999	2000	2001	2002	2003	2004	2005	2006	2007	2008	2009
Total	**1 507**	**1 445**	**1 453**	**529**	**740**	**843**	**1 118**	**875**	**644**	**1 070**	**553**
Piura	197	218	186	110	294	216	462	219	194	277	153
Paita	803	599	678	302	225	303	259	246	166	301	157
Sullana	152	215	205	8	88	169	230	209	108	251	89
Talara	355	413	384	109	133	155	167	201	176	241	154

Fuente: Dirección Regional de Trabajo y Promoción del Empleo - Piura

Dirección de Promoción del Empleo, Formación Profesional y MYPE

7.8 REGIÓN PIURA: EMPRESAS CONSTITUÍDAS POR EL PROGRAMA DE AUTOEMPLEO Y MICROEMPRESA PRODAME, 1997-2008

Modalidad Empresarial	Acumulado a 1997	1998	1999	2000	2001	2002	2003	2004	2005	2006	2007	2008
Empresa Individual de Responsabilidad Limitada - EIRL	415	167	148	124	97	47	63	61	85	109	99	111
Sociedad de Responsabilidad Limitada	264	106	137	126	72	43	69	56	50	55	89	83
Sociedad Anónima - SA	22	4	7	13	1	1	0	0	1	2	9	7
Sociedad Anónima Cerrada S..A.C	0	8	12	10	6	5	11	12	11	25	44	44

Fuente: Dirección Regional de Trabajo y Promoción del Empleo - Piura

Dirección de Promoción del Empleo, Formación Profesional y MYPE

D. ÌNDICE DE EMPLEO

7.9 REGION PIURA: INDICE DE EMPLEO EN EMPRESAS DE 10 Y MAS TRABAJADORES DE LA ACTIVIDAD PRIVADA, 2001-2010

(Base: Mayo 2004 = 100,0)

Ciudad / Año	Ene.	Feb.	Mar.	Abr.	May.	Jun.	Jul.	Ago.	Set.	Oct.	Nov.	Dic.
Ciudad de Piura												
2001	90,7	91,0	91,1	93,9	93,3	93,7	93,4	97,1	96,8	95,5	90,3	93,5
2002	87,6	89,9	91,0	92,5	92,2	92,4	94,5	95,0	95,6	95,2	94,7	94,7
2003	88,3	85,6	86,9	90,8	94,2	94,3	95,2	94,0	96,5	97,7	97,4	96,6
2004	91,1	90,1	92,8	95,8	100,0	102,6	103,1	108,6	108,1	109,0	108,0	108,1
2005	104,4	102,8	102,3	106,0	108,8	110,8	112,3	112,3	113,6	113,8	114,6	119,1
2006	109,1	108,0	108,9	116,3	118,3	120,0	119,1	120,7	124,6	125,9	128,7	131,1
2007	119,1	118,2	121,8	126,7	133,4	133,8	134,3	135,3	134,1	143,5	144,2	145,3
2008	130,7	127,9	134,1	138,5	143,3	144,3	147,8	157,3	157,6	162,9	161,8	161,8
2009	151,3	137,8	141,1	145,6	149,6	149,8	159,6	164,6	165,9	169,7	180,1	175,6
2010	161,2	144,8	146,8	148,3	158,7							
Ciudad de Paita												
2001	120,9	126,1	130,2	134,4	135,3	135,5	138,8	140,1	150,5	106,1	150,0	146,7
2002	110,2	116,6	152,3	153,9	164,5	158,4	159,1	161,8	154,0	134,2	131,0	134,1
2003	116,5	89,8	95,3	83,3	99,1	96,1	98,0	94,7	91,7	86,6	94,9	95,2
2004	103,8	105,7	105,7	109,6	100,0	111,4	107,3	111,9	81,9	82,4	99,7	99,3
2005	92,4	89,9	98,1	98,6	102,9	96,1	95,2	92,2	93,4	99,7	102,6	101,6
2006	99,0	102,4	106,4	110,5	105,8	105,5	105,2	109,8	108,1	109,7	106,3	103,3
2007	103,0	92,3	98,3	107,1	109,9	117,5	114,2	119,9	120,0	107,6	107,4	121,8
2008	117,5	129,6	122,5	122,1	140,3	139,8	138,5	139,0	136,5	135,2	134,2	124,2
2009	118,3	122,2	122,7	133,2	127,2	125,6	135,2	140,0	129,1	122,5	134,9	136,0
2010	126,1	127,4	140,4	140,9	146,5							
Ciudad de Sullana												
2001 a/	-	-	-	-	-	-	-	-	-	-	-	-
2002 a/	-	-	-	-	-	-	-	-	-	-	-	-
2003	97,1	95,0	97,3	98,1	99,8	99,2	102,3	101,3	103,4	101,3	98,7	98,7
2004	90,3	93,7	94,9	97,4	100,0	96,9	94,5	92,4	94,0	93,5	98,2	114,1
2005	127,3	125,9	132,6	99,9	108,3	111,3	113,6	112,1	114,6	117,8	125,8	140,7
2006	141,8	138,8	143,0	131,1	123,1	128,2	132,1	131,1	130,0	133,0	138,9	160,6
2007	161,4	151,8	151,6	149,3	145,8	153,4	153,8	150,9	148,0	150,2	158,4	171,9
2008	170,8	151,9	138,6	137,1	130,5	130,4	132,1	127,6	118,7	118,4	120,1	122,9
2009	114,6	109,4	105,4	105,3	106,0	108,5	106,0	104,0	100,7	110,1	117,7	131,3
2010	131,0	123,0	122,5	116,7	115,5							
Ciudad de Talara												
2001 a/	-	-	-	-	-	-	-	-	-	-	-	-
2002 a/	-	-	-	-	-	-	-	-	-	-	-	-
2003	89,8	90,6	91,3	92,3	91,9	90,7	96,0	94,3	92,0	93,9	94,7	94,5
2004	91,3	93,1	94,4	96,6	100,0	99,7	101,3	102,5	107,3	107,4	111,6	111,4
2005	108,9	115,5	119,4	120,8	122,7	124,6	125,8	119,7	120,2	121,6	122,9	122,7
2006	120,2	122,9	125,2	127,7	129,7	131,9	133,2	133,7	136,6	139,2	152,9	146,0
2007	143,5	146,4	146,0	147,1	149,4	149,0	148,6	145,6	145,4	145,7	146,4	147,0
2008	143,6	142,5	144,0	145,4	146,6	146,0	147,4	147,7	149,2	149,6	145,7	148,4
2009	142,7	140,2	141,1	142,2	144,2	143,7	145,5	144,0	145,5	146,9	147,7	148,9
2010	142,9	144,4	149,8	150,6	155,4							

a/ Se aplicò La Encuesta Nacional de Variación Mensual del Empleo en la ciudad de sullana y talara a partir del año 2003

Nota: La información corresponde al primer día de cada mes

Fuente: MTPE - Encuesta Nacional de Variación Mensual del Empleo

7.10 REGIÓN PIURA: ÍNDICE DE EMPLEO DE PRINCIPALES CIUDADES POR SECTOR ECONÓMICO Y TAMAÑO DE EMPRESA, 2009

(Base: Mayo 2004=100)

Sector Económico	2009																							
	Enero				Febrero				Marzo				Abril				Mayo				Junio			
	Piura	Paita	Sullana	Talara	Piura	Paita	Sullana	Talara	Piura	Paita	Sullana	Talara	Piura	Paita	Sullana	Talara	Piura	Paita	Sullana	Talara	Piura	Paita	Sullana	Talara
	Empresas 10 y más Trabajadores																							
Total	**151,3**	**118,3**	**114,6**	**142,7**	**137,8**	**122,2**	**109,4**	**140,2**	**141,1**	**122,7**	**105,4**	**141,1**	**145,6**	**133,2**	**105,3**	**142,2**	**149,6**	**127,2**	**106,0**	**144,2**	**149,8**	**125,6**	**108,5**	**143,7**
Extractivo	160,1	128,3	440,0	153,5	158,4	141,4	480,8	150,5	152,8	98,0	456,0	149,3	144,7	116,0	464,7	146,5	147,2	138,8	404,7	147,6	135,1	140,8	361,0	144,1
Industria	245,4	118,4	117,3	127,1	201,4	122,3	114,1	121,2	197,8	124,1	94,7	128,1	203,1	133,5	86,8	130,9	207,1	126,6	83,0	145,3	208,9	124,5	87,6	141,6
Elect., gas y agua	-	-	-	-	-	-	-	-	-	-	-	-	-	-	-	-	-	-	-	-	-	-	-	-
Comercio	155,7	142,3	80,1	79,5	156,4	142,3	80,9	85,1	159,4	137,6	86,1	86,2	158,8	160,9	86,1	86,2	157,4	163,3	82,3	82,9	155,4	160,9	83,1	87,4
Transp. y Comunic.	109,9	177,5	130,2	150,7	108,7	173,7	128,7	150,2	112,9	162,7	131,7	147,8	111,1	162,7	128,7	148,8	108,5	157,5	131,7	152,1	109,7	159,4	130,2	153,8
Servicios	129,6	65,4	115,9	120,1	116,5	69,9	98,4	116,7	123,1	70,4	109,0	123,0	131,7	93,8	120,6	132,4	139,3	94,3	138,3	132,6	140,9	96,8	142,8	136,6
	Empresas 10 - 49 Trabajadores																							
Total	**145,8**	**133,6**	**136,0**	**123,6**	**140,1**	**126,4**	**140,9**	**116,4**	**153,4**	**126,9**	**128,6**	**124,8**	**160,4**	**150,0**	**132,2**	**135,9**	**161,2**	**155,6**	**124,1**	**139,6**	**162,8**	**148,9**	**123,9**	**141,0**
Extractivo	102,8	155,9	1525,6	157,2	106,8	171,9	1792,4	159,6	107,4	119,1	1632	158,4	108,1	141,0	1692	155,7	108,9	168,7	1463,4	153,3	109,6	171,1	1218	157,6
Industria	102,6	120,9	95,5	101,3	103,8	105,6	126,3	92,0	140,3	118,6	65,4	102,0	94,1	121,3	59,1	102,6	103,1	125,8	49,6	136,0	106,1	108,2	48,9	128,1
Elect., gas y agua	-	-	-	-	-	-	-	-	-	-	-	-	-	-	-	-	-	-	-	-	-	-	-	-
Comercio	158,4	142,3	88,0	79,5	157,2	142,3	79,5	85,1	166,8	137,6	88,0	86,2	167,0	160,9	88,6	86,2	166,2	163,3	82,1	82,9	166,0	160,9	84,5	87,4
Transp. y Comunic.	145,5	158,3	130,2	116,1	144,7	143,3	128,7	110,8	147,2	150,8	131,7	114,6	145,1	148,3	128,7	112,3	146,1	145,8	131,7	110,0	149,0	145,8	130,2	110,8
Servicios	145,2	47,2	96,4	120,2	134,7	50,3	89,0	106,1	154,2	49,7	104,7	120,3	169,1	98,0	120,3	146,8	169,9	96,6	125,3	146,6	172,3	101,3	130,4	147,7
	Empresas 50 y más Trabajadores																							
Total	**153,3**	**117,0**	**104,5**	**147,4**	**136,7**	**121,9**	**94,5**	**146,0**	**136,0**	**122,4**	**97,7**	**145,0**	**139,5**	**131,6**	**92,8**	**143,8**	**144,7**	**124,5**	**98,6**	**145,4**	**144,4**	**123,4**	**102,7**	**144,5**
Extractivo	190,4	-	33,6	152,0	186,0	-	33,3	148,8	177,4	-	33,1	147,6	165,2	-	33,1	144,8	168,4	-	29,1	146,1	150,9	-	29,1	142,1
Industria	267,9	116,6	114,9	125,6	217,6	121,5	102,0	123,1	213,4	122,6	99,5	126,6	220,6	132,3	91,6	130,5	224,2	124,8	91,8	128,5	226,0	123,5	99,0	127,5
Elect., gas y agua	-	-	-	-	-	-	-	-	-	-	-	-	-	-	-	-	-	-	-	-	-	-	-	-
Comercio	152,7	-	109	-	-	-	128,8	-	153,2	-	129,3	-	152,2	-	128	-	150,4	-	128,4	-	147,1	-	125,9	-
Transp. y Comunic.	85,7	203,6	-	151,7	84,4	207,0	-	151,9	89,2	182,9	-	148,6	87,7	184,5	-	150,0	83,3	177,0	-	154,1	83,7	180,4	-	155,9
Servicios	119,3	76,3	121,5	130,7	105,4	81,7	97,4	134,5	106,3	82,9	103,1	135,9	112,1	82,9	111,0	135,4	122,1	85,0	136,4	136,0	123,3	85,4	140,2	141,9

Continúa…

7.10 REGIÓN PIURA: ÍNDICE DE EMPLEO DE PRINCIPALES CIUDADES POR SECTOR ECONÓMICO Y TAMAÑO DE EMPRESA, 2009

(Base: Mayo 2004=100)

Conclusión.

Sector Económico	Julio				Agosto				Setiembre				Octubre				Noviembre				Diciembre			
	Piura	Paita	Sullana	Talara	Piura	Paita	Sullana	Talara	Piura	Paita	Sullana	Talara	Piura	Paita	Sullana	Talara	Piura	Paita	Sullana	Talara	Piura	Paita	Sullana	Talara
	Empresas 10 y más Trabajadores																							
Total	**159,6**	**135,2**	**106,0**	**145,5**	**164,6**	**140,0**	**104,0**	**144,0**	**165,9**	**129,1**	**100,7**	**145,5**	**169,7**	**122,5**	**110,1**	**146,9**	**180,1**	**134,9**	**117,7**	**147,7**	**175,6**	**136,0**	**131,3**	**148,9**
Extractivo	159,4	130,8	376,9	146,2	148,9	148,7	373,2	145,0	144,7	110,0	370,8	147,5	140,5	86,8	364,7	151,2	143,3	93,1	364,7	153,0	143,3	101,1	449,2	154,1
Industria	259,8	135,7	82,5	144,2	291,6	140,6	82,2	149,3	294,8	128,7	82,2	146,1	303,4	121,5	105,2	151,8	364,8	134,9	107,1	149,6	334,7	135,5	135,9	147,2
Elect., gas y agua	-	-	-	-	-	-	-	-	-	-	-	-	-	-	-	-	-	-	-	-	-	-	-	-
Comercio	155,1	158,6	79,9	96,3	155,9	160,9	80,1	92,1	157,9	163,3	80,3	89,5	158,5	160,9	80,2	91,6	158,1	160,9	80,6	91,1	160,0	158,6	82,4	98,4
Transp. y Comunic.	109,1	157,5	127,2	154,7	109,0	160,2	130,2	150,7	108,6	168,1	125,7	151,4	159,7	176,8	124,3	152,4	111,0	187,4	124,3	153,4	111,7	190,0	122,8	152,7
Servicios	142,2	94,3	143,7	137,0	142,5	95,5	136,5	135,9	143,8	95,0	124,4	137,6	148,7	93,8	123,2	133,5	149,4	96,4	147,3	133,2	149,2	95,0	147,0	135,5
	Empresas 10 y más Trabajadores																							
Total	**162,0**	**148,6**	**121,9**	**143,1**	**162,8**	**151,2**	**120,6**	**143,5**	**162,8**	**145,6**	**121,9**	**145**	**163,4**	**139,8**	**150,3**	**145,7**	**164,8**	**140,3**	**152,2**	**144,1**	**165,0**	**139,0**	**185,0**	**144,6**
Extractivo	107,4	159,0	1203,2	154,5	97,4	180,7	1181,0	153,0	97,4	133,7	1151	157,2	96,6	105,5	1107	158,7	100,0	141,8	1107	158,2	100,0	158,2	1493	158,7
Industria	97,7	114,0	46,9	128,1	100,5	112,2	48,4	143,8	104,7	115,4	50,0	145,0	101,4	113,3	103,9	150,7	108,1	102,9	108,1	158,8	109,9	97,9	195,7	149,6
Elect., gas y agua	-	-	-	-	-	-	-	-	-	-	-	-	-	-	-	-	-	-	-	-	-	-	-	-
Comercio	168,0	158,6	79,7	96,3	169,4	160,9	80,6	92,1	169,0	163,3	79,5	89,5	168,7	160,9	80,4	91,6	170,8	160,9	79,7	91,1	172,0	158,6	82,7	98,4
Transp. y Comunic.	145,1	138,4	127,2	107,7	146,9	137,2	130,2	106,9	147,2	138,4	125,7	106,1	150,1	140,6	124,3	105,4	153,3	139,5	124,3	99,2	154,4	137,5	122,8	98,6
Servicios	171,3	100,8	135,0	150,8	172,2	101,8	127,4	150,8	172,0	99,9	132,5	153,4	173,1	98,5	138,0	152,4	173,0	99,4	140,8	149,4	172,1	98,9	141,6	149,0
	Empresas 50 y más Trabajadores																							
Total	**158,1**	**133,9**	**99,8**	**146,2**	**164,6**	**138,9**	**97,4**	**144,2**	**166,5**	**127,5**	**91,3**	**145,7**	**171,5**	**120,9**	**89,4**	**147,3**	**185,3**	**134,3**	**99,7**	**148,7**	**179,0**	**135,6**	**104,0**	**150,0**
Extractivo	186,6	-	32,5	144,6	175,3	-	32,5	143,4	169,3	-	32,9	145,8	163,7	-	33,1	149,5	165,8	-	33,1	**151,5**	165,8	-	36,5	152,7
Industria	284,8	134,8	92,6	131,1	320,7	140,0	91,2	130,0	323,8	127,5	90,1	125,9	-	120,2	89,8	130,8	403,3	134,5	90,6	125,7	368,9	135,5	98,5	125,7
Elect., gas y agua	-	-	-	-	-	-	-	-	-	-	-	-	334,1	-	-	-	-	-	-	-	-	-	-	-
Comercio	145,3	-	124,6	-	145,5	-	123,3	-	149,2	-	126,7	-	150,4	-	124,2	-	148,4	-	127,2	-	150,7	-	127,2	-
Transp. y Comunic.	84,8	182,0	-	157,4	83,7	187,8	-	153,1	83,0	201,1	-	153,9	83,0	215,3	-	155,2	83,1	235,2	-	157,3	83,7	240,8	-	156,5
Servicios	125,4	81,2	138,3	140,8	125,5	82,5	131,9	138,9	127,3	83,3	108,2	140,3	133,4	82,5	102,1	133,9	134,3	86,2	139,2	135,1	134,4	84,1	138,1	139,3

Nota: La información corresponde al primer día de cada mes

El sector Servicios incluye las subramas de ; Servicios Prestados a Empresas, Restaurantes y Hoteles; Establecimientos Financieros; ; Enseñanza y Servicios Sociales y Comunales, Electricidad, Gas y Agua

Fuente: MTPE - Encuesta Nacional de Variación Mensual del Empleo

Elaboración: DRTPE - Programa de Estadísticas y Estudios Laborales (PEEL)

E. REMUNERACIONES

7.11 REMUNERACIÓN MINIMA VITAL MENSUAL A NIVEL NACIONAL, 1975-2010

Año	Remuneración Mínima Vital Mensual											
	Ene	Feb	Mar	Abr	May	Jun	Jul	Ago	Set	Oct	Nov	Dic
1975	3,00	3,00	3,00	3,00	3,00	3,00	3,54	3,54	3,54	3,54	3,54	3,54
1976	3,54	3,54	3,54	3,54	3,54	3,54	4,5	4,5	4,5	4,5	4,50	4,50
1977	4,50	4,50	4,50	4,50	4,50	4,50	4,50	5,37	5,40	5,40	5,40	5,40
1978	5,40	5,40	5,40	5,40	5,40	5,40	5,40	5,40	6,90	6,90	6,90	6,90
1979	6,90	8,97	8,97	8,97	8,97	8,97	12,00	12,00	12,00	15,00	15,00	15,00
1980	18,00	18,00	18,00	18,00	22,02	22,02	22,02	22,02	25,35	25,35	25,35	25,35
1981	27,39	27,39	29,09	30,69	30,69	30,69	33,75	33,75	33,75	37,14	37,14	37,14
1982	40,86	40,86	40,86	45,78	45,78	45,78	50,37	50,37	50,37	60,00	60,00	60,00
1983	60,00	72,00	96,00	96,00	96,00	114,00	114,00	114,00	125,00	125,00	135,00	135,00
1984	135,00	135,00	135,00	135,00	135,00	175,50	175,50	175,50	210,60	210,60	210,60	252,72
1985	252,72	252,72	300,00	300,00	300,00	360,00	360,00	540,00	540,00	540,00	540,00	540,00
1986	540,00	700,00	700,00	700,00	700,00	700,00	700,00	700,00	700,00	900,00	900,00	900,00
1987	900,00	900,00	900,00	1260,00	1260,00	1710,00	1710,00	1710,00	1710,00	1710,00	2200,00	2200,00
1988	2200,00	2200,00	3520,00	3520,00	3520,00	3520,00	6020,00	6020,00	15050,00	15050,00	21070,00	21070,00
1989	28000,00	36000,00	48000,00	60000,00	84000,00	108000,00	140000,00	175000,00	219000,00	260000,00	318000,00	435000,00
1990 a/	0,57	0,78	1,01	1,40	1,9	2,55	4,00	16,00	25,00	25,00	25,00	25,00
1991	38,00	38,00	38,00	38,00	38,00	38,00	38,00	38,00	38,00	38,00	38,00	38,00
1992	38,00	62,62	72,00	72,00	72,00	72,00	72,00	72,00	72,00	72,00	72,00	72,00
1993	72,00	72,00	72,00	72,00	72,00	72,00	72,00	72,00	72,00	72,00	72,00	72,00
1994	72,00	72,00	72,00	132,00	132,00	132,00	132,00	132,00	132,00	132,00	132,00	132,00
1995	132,00	132,00	132,00	132,00	132,00	132,00	132,00	132,00	132,00	132,00	132,00	132,00
1996	132,00	132,00	132,00	132,00	132,00	132,00	132,00	132,00	132,00	215,00	215,00	215,00
1997	215,00	215,00	215,00	265,00	300,00	300,00	300,00	345,00	345,00	345,00	345,00	345,00
1998	345,00	345,00	345,00	345,00	345,00	345,00	345,00	345,00	345,00	345,00	345,00	345,00
1999	345,00	345,00	345,00	345,00	345,00	345,00	345,00	345,00	345,00	345,00	345,00	345,00
2000	345,00	345,00	391,00	410,00	410,00	410,00	410,00	410,00	410,00	410,00	410,00	410,00
2001	410,00	410,00	410,00	410,00	410,00	410,00	410,00	410,00	410,00	410,00	410,00	410,00
2002	410,00	410,00	410,00	410,00	410,00	410,00	410,00	410,00	410,00	410,00	410,00	410,00
2003	410,00	410,00	410,00	410,00	410,00	410,00	410,00	410,00	435,00	460,00	460,00	460,00
2004	460,00	460,00	460,00	460,00	460,00	460,00	460,00	460,00	460,00	460,00	460,00	460,00
2005	460,00	460,00	460,00	460,00	460,00	460,00	460,00	460,00	460,00	460,00	460,00	460,00
2006	500,00	500,00	500,00	500,00	500,00	500,00	500,00	500,00	500,00	500,00	500,00	500,00
2007	500,00	500,00	500,00	500,00	500,00	500,00	500,00	500,00	500,00	530,00	530,00	530,00
2008	550,00	550,00	550,00	550,00	550,00	550,00	550,00	550,00	550,00	550,00	550,00	550,00
2009	550,00	550,00	550,00	550,00	550,00	550,00	550,00	550,00	550,00	550,00	550,00	550,00
2010	550,00	550,00	550,00	550,00	550,00	550,00	550,00	550,00	550,00			

NOTA: La Remuneración Mínima Vital a partir del 1º de enero de 1992, es un solo concepto remunerativo, absorviendo en su composición al Ingreso Mínimo Legal más Bonificación Suplementaria Adicional más Bonificación por Movilidad (R.M. Nº 091-92-TR)

a/ Entre 1975 y 1989 la Remuneración Mínima Vital está expresada en Intis y a partir de 1990 en Nuevos Soles

Fuente: Ministerio de Trabajo y Promoción del Empleo - Dirección Nacional de Promoción del Empleo y Formación Profesional

7.12 PERU URBANO: PROMEDIO DE SUELDOS Y SALARIOS NOMINALES DE LOS TRABAJADORES DEL SECTOR PRIVADO, 2001-2007

(Nuevos Soles)

Variable	2001			2003 a/		2004	2005		2006		2007	
	Mar.	Jun.	Set.	Jun.	Dic.	Jun.	Jun.	Dic.	Jun.	Dic.	Jun.	Dic.
Sueldo Nominal 1/	**2022,9**	**1995,4**	**1976,3**	**2139,6**	**2164,6**	**2216,1**	**2156,8**	**2176,2**	**2193,3**	**2205,6**	**2230,4**	**2278,4**
Sueldo Real 2/	1273,5	1261,9	1250,6	1324,4	1323,8	1315,7	1261,7	1267,2	1260,1	1269,9	1261,8	1262,3
Indice de Sueldo real (Mar.1996=100.0)	109,6	108,6	107,6	114,0	113,9	113,2	108,6	109,0	108,4	109,3	108,6	108,6
Salario Nominal 1/	**27,9**	**27,5**	**27,9**	**29,4**	**30,3**	**31,5**	**32,9**	**30,8**	**32,9**	**31,7**	**32,5**	**33,5**
Salario Real 2/	17,5	17,4	17,6	18,2	18,5	18,7	19,3	17,9	18,9	18,2	18,4	18,5
Índice de Salario real (Marzo 1996=100.0)	96,2	95,3	96,8	99,8	101,6	102,6	105,7	98,3	103,8	100,0	101,0	101,7

NOTA: Desde 1996 se realiza la Encuesta Nacional de Sueldos y Salarario a empresas de 10 y más trabajadores con período trimestral. Las Encuestas de Diciembre 2001 y Marzo 2002 solo se ejecutaron en Lima Metropolitana.

1/ Se considera el Promedio mensual de sueldos de las empresas y el promedio diario de salario de obreros

2/ En nuevos soles de 1994

a/ En el año 2003 se reinicia la encuesta con un período de ejecución semestral

Fuente: SNE-MInisterio de Trabajo y Promoción del Empleo (MTPE)
Instituto Nacional de Estadística e Informática (INEI)

PERÚ URBANO: PROMEDIO DE SUELDO NOMINAL DE LOS TRABAJADORES DEL SECTOR PRIVADO, 2001-2007

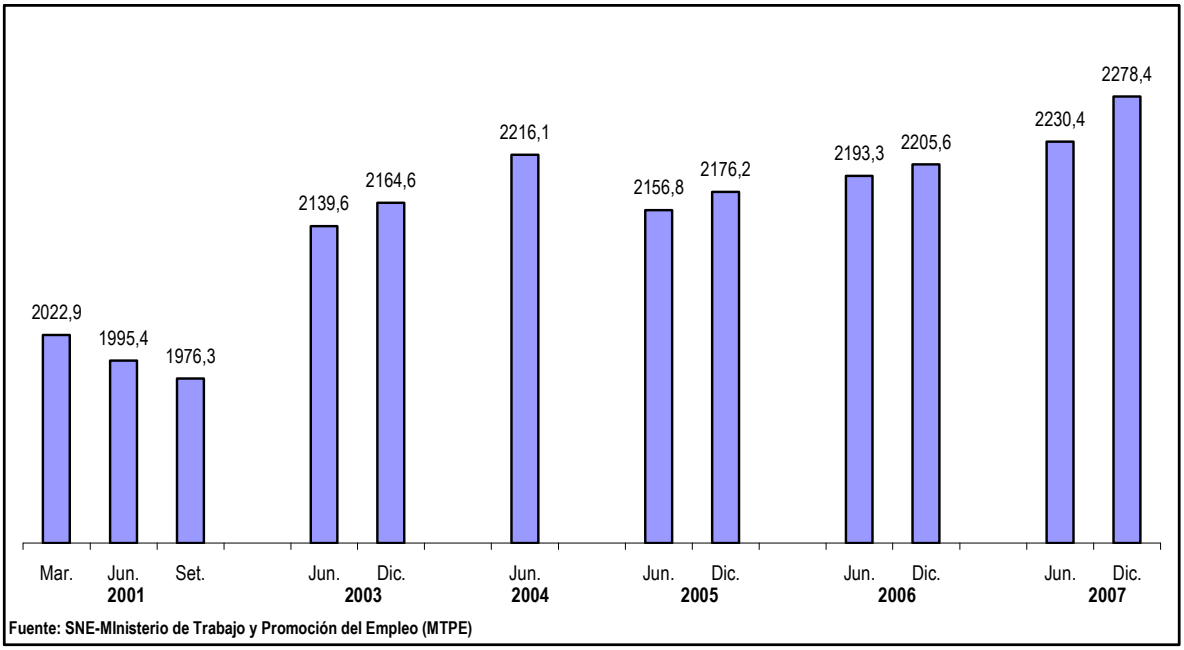

7.13 PERÚ URBANO: PROMEDIO DE SUELDOS NOMINALES DE LA ACTIVIDAD PRIVADA POR ACTIVIDAD ECONÓMICA, 1996-2007

(Nuevos soles por mes)

Año y Mes	Promedio	Agricultura	Minería	Manufactura	Electric. Gas y agua	Construcción	Comercio al por Mayor	Comerio al por Menor	Establecim. Financieros y Seguros	Transportes	Servicios No Gubernamentales
2000											
Marzo	**1 954.02**	**1 568.70**	**4 051.11**	**2 306.52**	**2 545.23**	**2 112.31**	**2 121.63**	**1 425.61**	**2 649.98**	**2 298.53**	**1 449.05**
Con Negociación	2 941.23	-	3 534.09	3 154.13	2 603.96	-	2 527.32	2 427.91	3 216.09	4 315.94	2 184.48
Sin Negociación	1 817.99	1 568.70	4 236.42	2 146.82	2 437.38	2 112.31	2 117.40	1 385.54	2 573.99	1 694.62	1 360.85
Junio	**1 984.72**	**1 665.33**	**4 053.10**	**2 338.41**	**2 511.79**	**2 166.53**	**2 117.36**	**1 515.67**	**2 779.72**	**2 317.91**	**1 451.50**
Con Negociación	2 928.88	-	3 528.94	3 243.80	2 618.04	-	-	2 559.88	3 398.69	4 380.21	2 127.91
Sin Negociación	1 849.74	1 665.33	4 236.23	2 180.52	2 346.11	2 166.53	2 117.36	1 478.20	2 692.41	1 713.11	1 355.21
Setiembre	**2 027.46**	**1 618.57**	**3 999.77**	**2 419.10**	**2 418.63**	**2 277.92**	**2 150.74**	**1 550.88**	**2 759.53**	**2 387.68**	**1 481.25**
Con Negociación	2 923.95	-	3 524.12	3 126.16	2 518.79	-	-	2 418.10	3 280.11	4 495.75	2 180.15
Sin Negociación	1 903.12	1 618.57	4 164.49	2 309.11	2 266.91	2 277.92	2 150.74	1 513.47	2 690.32	1 793.45	1 384.74
Diciembre	**2 044.17**	**1 792.26**	**4 230.53**	**2 364.66**	**2 453.78**	**2 078.06**	**2 206.64**	**1 525.60**	**2 783.98**	**2 429.85**	**1 598.05**
Con Negociación	2 834.93	-	3 761.25	3 119.06	2 572.72	-	459.21	2 271.26	3 350.32	4 384.14	2 087.22
Sin Negociación	1 922.69	1 792.26	4 416.03	2 239.49	2 246.97	2 078.06	2 216.13	1 508.95	2 705.23	1 848.57	1 515.90
2001											
Marzo	**2 022.92**	**1 903.64**	**4 309.30**	**2 281.87**	**2 570.41**	**2 000.25**	**2 195.98**	**1 455.68**	**2 913.87**	**2 377.06**	**1 612.30**
Con Negociación	2 911.47	-	3 968.06	3 055.38	2 691.02	-	-	2 331.88	4 032.48	4 214.67	2 145.34
Sin Negociación	1 890.24	1 903.64	4 444.41	2 129.32	2 345.40	2 000.25	2 195.98	1 434.24	2 760.28	1 860.22	1 534.00
Junio	**1 995.43**	**1 810.80**	**4 606.86**	**2 336.74**	**2 545.18**	**2 083.01**	**2 214.31**	**1 345.59**	**2 929.37**	**2 278.44**	**1 609.56**
Con Negociación	2 859.64	-	4 656.64	3 221.71	2 613.61	-	-	2 366.45	4 990.53	4 072.49	2 052.15
Sin Negociación	1 868.61	1 810.80	4 589.60	2 168.50	2 420.73	2 083.01	2 214.31	1 322.45	2 731.61	1 775.50	1 540.39
Setiembre	**1 976.26**	**1 672.18**	**4 116.28**	**2 341.55**	**2 561.07**	**2 038.19**	**2 265.49**	**1 283.28**	**2 833.82**	**2 278.36**	**1 601.59**
Con Negociación	2 939.33	-	3 878.46	3 208.51	2 600.73	-	1 098.41	2 575.66	5 024.18	4 110.76	2 058.82
Sin Negociación	1 850.58	1 672.18	4 161.41	2 186.30	2 478.97	2 038.19	2 273.59	1 256.05	2 622.20	1 780.75	1 531.03
2003 a/											
Junio	**2 144.22**	**1 651.36**	**4 235.83**	**2 406.80**	**2 647.24**	**1 750.67**	-	**1 892.75 b/**	**2 867.23**	**2 339.39**	**1 881.22**
Con Negociación	2 727.02	-	4 514.14	2 730.74	2 620.75	-	-	819.48 b/	6 398.54	4 210.76	1 986.12
Sin Negociación	2 081.15	1 651.39	4 119.43	2 377.89	2 796.61	1 750.67	-	1 893.78 b/	2 788.74	1 920.94	1 867.54
Diciembre	**2 164.58**	**1 699.46**	**4 139.99**	**2 415.70**	**2 772.98**	**1 721.45**	-	**1 931.09 b/**	**2 817.89**	**2 432.28**	**1 893.23**
Con Negociación	2 829.82	-	4 189.81	2 925.28	2 776.35	-	-	810.45 b/	4 092.88	4 070.86	2 059.12
Sin Negociación	2 088.20	1 699.46	4 113.32	2 369.20	2 756.11	1 721.45	-	1 920.02 b/	2 726.75	2 027.49	1 872.71
2004											
Junio	**2 216.05**	**1 825.80**	**4 191.62**	**2 522.29**	**2 855.74**	**1 722.84**	-	**2 039.73 b/**	**2 876.17**	**2 451.30**	**1 909.56**
Con Negociación	2 692.25	924.14	4 337.39	2 787.63	2 825.57	-	-	812.54 b/	4 038.97	3 322.45	2 019.78
Sin Negociación	2 155.50	1 829.91	4 119.48	2 495.95	3 090.93	1 722.84	-	2 040.80 b/	2 796.28	2 136.86	1 895.15
2005											
Junio	**2 156.78**	**2 025.95**	**3 964.93**	**2 457.40**	**2 935.90**	**1 874.85**	-	**2 078.14**	**2 753.39**	**2 331.54**	**1 863.80**
Con Negociación	2 866.71	920.00	3 554.36	3 611.32	2 898.71	-	-	2 838.60	4 631.14	3 356.93	2 195.24
Sin Negociación	2 060.27	2 027.56	4 817.96	2 351.02	3 111.50	1 874.85	-	2 077.38	2 620.63	2 038.04	1 819.11
Diciembre	**2 176.23**	**1 905.62**	**4 006.11**	**2 408.20**	**2 930.71**	**1 865.73**	-	**2 136.82**	**2 718.41**	**2 351.16**	**1 886.22**
Con Negociación	2 932.91	**955.71**	3 574.05	3 831.85	2 854.61	1 524.64	-	2 499.14	4 599.62	3 341.64	2 244.04
Sin Negociación	2 080.39	1 906.50	4 903.86	2 291.68	3 271.12	1 880.07	-	2 136.47	2 597.11	2 057.72	1 843.38
2006											
Junio	**2 193.31**	**2 027.89**	**4 216.29**	**2 418.77**	**2 971.31**	**1 932.68**	-	**2 129.85**	**2 676.18**	**2 342.18**	**1 908.37**
Con Negociación	3 041.39	1 647.35	3 877.94	3 742.41	2 948.24	1 312.39	-	1 933.24	4 446.73	3 511.01	2 332.75
Sin Negociación	2 080.68	2 044.90	5 201.85	2 315.16	3 124.89	1 973.22	-	2 130.20	2 561.28	1 965.27	1 856.35
Diciembre	**2 205.59**	**2 024.04**	**4 374.25**	**2 443.76**	**2 938.37**	**2 015.44**	-	**2 152.81**	**2 771.65**	**2 299.56**	**1 904.95**
Con Negociación	3 107.17	1 570.29	4 047.09	3 932.74	2 911.93	1 388.49	-	1 719.43	3 842.01	3 419.08	2 308.05
Sin Negociación	2 077.68	2 048.73	5 337.33	2 324.59	3 227.13	2 059.27	-	2 153.50	2 546.93	1 950.85	1 859.19
2007											
Junio	**2 230.38**	**2 210.52**	**4 504.51**	**2 365.27**	**3 151.28**	**2 186.90**	-	**2 107.42**	**2 749.22**	**2 405.14**	**1 960.50**
Con Negociación	3 138.11	1 600.68	4 209.41	3 677.11	3 163.33	1 403.44	-	2 833.22	3 796.90	3 708.01	2 248.58
Sin Negociación	2 102.83	2 247.02	4 965.53	2 238.16	3 007.49	2 258.54	-	2 104.23	2 542.48	1 938.38	1 926.06
Diciembre	**2 278.43**	**2 072.53**	**4 654.01**	**2 428.55**	**3 166.87**	**2 333.07**	-	**2 087.94**	**2 819.10**	**2 433.71**	**2 021.44**
Con Negociación	3 174.58	1 837.97	4 311.74	3 507.15	3 165.97	1 437.77	-	3 135.40	3 643.06	3 743.56	2 311.33
Sin Negociación	2 153.53	2 086.02	5 171.80	2 319.58	3 182.35	2 415.34	-	2 083.72	2 639.71	1 973.20	1 986.88

Nota: Las Encuestas de Diciembre 2001 y Marzo 2002, solo se ejecutaron en el ámbito de Lima Metropolitana.

a/ En el año 2003 se reinicia la encuesta con un período semestral

b/ Se unió la información de las ramas de Comercio al Por Mayor y al Por Menor en una sola: Comercio

Fuente: Instituto Nacional de Estadística e Informática (INEI) -MTPE-Encuesta Nacional de Sueldos y Salarios-

F. SITUACIÒN LABORAL

7.14 REGIÓN PIURA: HUELGAS, TRABAJADORES COMPRENDIDOS Y HORAS HOMBRE PERDIDAS EN EL SECTOR PRIVADO SEGÚN CIUDADES, 1999-2009

Ciudades	Huelgas	Trabajadores Comprendidos	Horas - Hombre Perdidas
1999	**5**	**2 977**	**23 756**
Piura	4	511	4 028
Sullana	1	446	3 568
Talara	a/	2 020	16 160
2000	**7**	**970**	**10 056**
Piura	5	305	3 736
Sullana	1	354	2 832
Talara	1	311	3 488
2001	**5**	**1 018**	**17 104**
Piura	3	678	14 312
Paita	2	340	2 792
Sullana	0	0	0
Talara	0	0	0
2002	**3**	**641**	**13 588**
Piura 1/	3	641	13 588
2003	**11**	**1 531**	**17 584**
Piura	7	1 252	15 352
Paita	2	97	776
Sullana	1	82	656
Talara	1	100	800
2004	**13**	**1 467**	**20 152**
Piura	6	633	6 504
Paita	2	288	9 280
Sullana	2	319	2 552
Talara	3	227	1 816
2005	**13**	**1 333**	**25 224**
Piura	6	1 005	22 184
Paita	2	111	888
Sullana	1	72	576
Talara	4	145	1 576
2006	**15**	**2 668**	**33 966**
Piura 1/	15	2 668	33 966
2007	**8**	**705**	**10 160**
Piura 1/	8	705	10 160
2008	**1**	**310**	**2 480**
Piura 1/	1	310	2 480
2009	**11**	**3 371**	**107 842**
Piura 1/	11	3 371	107 842

1/ Incluye Paita, Sullana y Talara

Nota: 2009 Región Piura, se incluye Paro Nacional de la FNTMMSP, y el Paro de Trabajadores Textiles

Fuente: MTPE- Dirección Nacional de Relaciones de Trabajo, Oficina de Estadística e Informática

7.15 PERÚ: HUELGAS TRABAJADORES Y HORAS HOMBRE PERDIDAS, SEGÚN CAUSAS, 1999-2009

Causas	1999	2000	2001	2002	2003	2004	2005	2006	2007	2008	2009
Huelgas	**71**	**37**	**40**	**64**	**68**	**107**	**65**	**67**	**73**	**63**	**99**
Pliego de Reclamos	9	...	...	...	...	...	...	...	...	...	...
Otras Causas	62	...	...	...	...	...	...	...	...	...	...
Trabajadores Afectados	**52 080**	**5 280**	**11 050**	**22 925**	**37 323**	**29 273**	**19 022**	**19 565**	**48 096**	**3 401**	**36 114**
Pliego de Reclamos	2 686	...	...	...	...	...	...	...	...	...	...
Otras Causas	49 394	...	...	...	...	...	...	...	...	...	...
Horas-Hombre Perdidas (Miles)	**724**	**182**	**489**	**913**	**881**	**582**	**479**	**447**	**2 217**	**1 521**	**1 453**
Pliego de Reclamos	73	...	...	...	...						
Otras Causas	651	...	...	...	...	...	...	...	...	...	...

Fuente: Ministerio de Trabajo y Promoción del Empleo - Oficina de Estadística e Informática

PERÚ: NÚMERO DE HUELGAS REGISTRADAS, PERÍODO 1999-2009

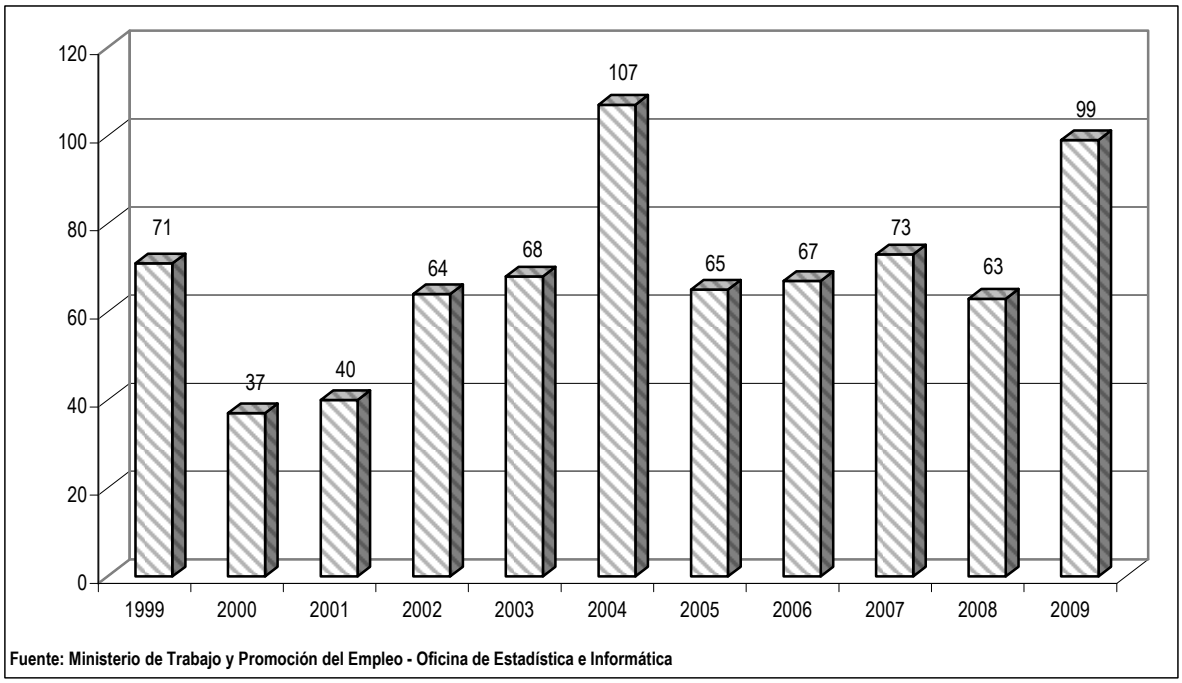

Fuente: Ministerio de Trabajo y Promoción del Empleo - Oficina de Estadística e Informática

G. SISTEMA DE PENSIONES

7.16 REGIÓN PIURA: AFILIADOS AL SISTEMA DE PENSIONES POR ADMINISTRADORA AL 31 DE DICIEMBRE DEL 2009

AFP	Años										
	1999	2000	2001	2002	2003	2004	2005	2006	2007	2008	2009
Total	**115 037**	**126 631**	**140 161**	**154 282**	**163 884**	**175 170**	**188 622**	**201 222**	**212 010**	**223 124**	**231 700**
Horizonte	27 971	33 410	37 289	41 923	45 290	48 828	53 052	54 800	57 895	62 265	65 406
Integra	20 541	23 503	25 804	28 221	30 540	33 105	36 395	39 208	43 807	47 520	49 041
Nueva Vida 1/	8 975	0	0	0	0	0	0	0	0	0	0
Unión-Vida	22 683	35 350	38 787	42 304	43 541	45 393	44 381	00 000	00 000	00 000	00 000
Profuturo	34 867	34 368	38 281	41 834	44 513	47 844	51 959	52 781	55 488	58 064	60 043
Prima	0	0	0	0	0	0	2 835	54 433	54 820	55 275	57 210

1/ A partir del 2000 Integrado a Unión-Vida

Fuente: Superintendencia de Administradoras Privadas de Fondos de Pensiones

REGIÓN PIURA: AFILIADOS AL SISTEMA PRIVADO DE PENSIONES, 2009

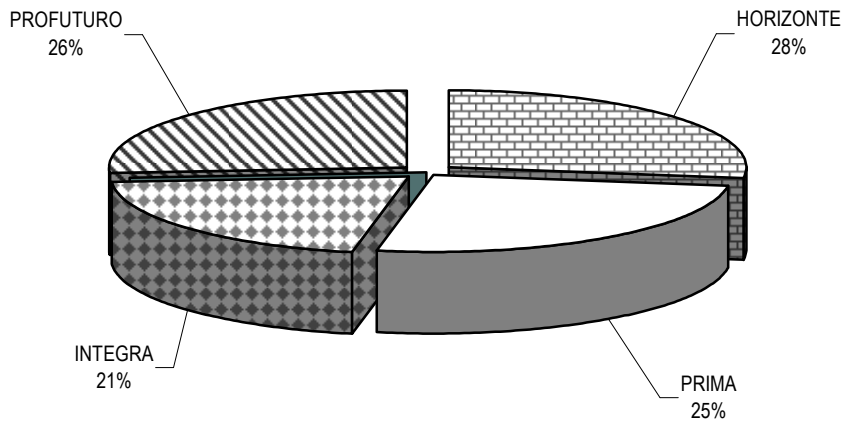

Fuente: Superintendencia de Administradoras Privadas de Pensiones

8. SEGURIDAD Y ORDEN PÚBLICO

A. FALTAS

8.1 REGIÓN PIURA: ESTADÍSTICAS DE SEGURIDAD Y ORDEN PÚBLICO, 2000-2009

Descripción	2000	2001	2002	2003	2004	2005	2006	2007	2008	2009
Faltas Registradas por la PNP 1/	6 010	7 124	6 647	5 300	6 133	6 300	6 709	6 524	5 226	4 969
Delitos Registrados por la PNP	7 990	7 802	8 477	6 952	7 587	5 346	5 657	5 518	4 759	4 871
Detenidos por Delitos Registrados por la PNP	4 147	4 625	4 656	3 768	3 744	2 561	2 309	3 719	3 122	3 225
Denuncias Registradas en la PNP por Robo de Vehículos	142	182	176	237	231	439	494	421	479	576
Vehículos Recuperados por la PNP	130	132	114	137	130	180	177	142	157	185
Acciones subersivas Registradas por las PNP 2/	2	1	4	-	-	3	2	3	3	5
Detenidos por Tráfico Ilícito de Drogas por sexo										
Hombres	89	87	75	104	116	86	19	65	72	70
Mujeres	20	18	14	11	32	13	5	19	21	13
Detenidos por Consumo de Drogas por sexo										
Hombres	413	323	317	210	212	338	45	209	259	272
Mujeres	42	41	23	17	13	24	2	8	13	14
Accidntes de Tránsito Registrados por la PNP	1 318	605	894	1 076	1 238	1 667	1 450	1 454	1 524	1 512
Accidntes de Tránsito por Atropello Registrados por la PNP	372	155	217	228	309	395	466	347	348	278
Accidentes se Tránsito por Choque Registrados por la PNP	793	296	598	491	470	698	868	602	628	724
Víctimas de Accidentes de Tránsito Registrados por la PNP										
Muerto	87	104	86	114	131	70	64	81	85	87
Herido	538	466	794	713	647	881	950	84	109	81
Infracciones al Reglamento General de Tránsito Registrados por la PNP 3/	4 225	13 471	22 445	35 224	31 834	54 228	62 984	61 429	37 335	51 825
Indultos Otorgados 4/	117	18	5	2	-	-	-	-	-	-
Población Penal	1 149	1 185	1 307	1 303	1 421	1 494	1 619	1 960	2 068	2 043
Número de Establecimientos Penitenciarios	4	4	4	4	4	4	4	4	4	4
Casos Recibidos por la Defensoría del Pueblo en el Area de Derechos Humanos										
Quejas	274	592	1 073	1 002	1 553	1 383	1 794	1 868	976	883
Petitorios	147	77	366	287	332	282	435	285	143	139

1/ Las intervenciones de la Policía Nacional en faltas son directas y por denuncia.

2/ Incluye incursiones armadas a centros poblados,centros mineros,centros educativos, enfrentamiento armado, ataque a fuerzas del orden, emboscada a fuerzas del orden, secuestro, hostigamiento, ataque a local policial, local militar, entidades bancarias, municipios, local público, torres de alta tensión, centro médico.

3/ Las infracciones al reglamento general de tránsito incluyen, para el caso de vehículos particulares: no respetar señales de tránsito,desacato a la autoridad, pasar la luz roja, adelantar indebidamente, circular en sentido contrario y voltear sin hacer señales. En el caso de los vehículos de servicio público este considera: deternerse en paradero no autorizado, modificar la ruta sin autorización, no expedir boletos, prestar servicio no autorizado y no acatar orden policial, entre otros.

4/ Conjunto de personas o individuos que se encuentran recluídos en un establecimiento penitenciario con la finalidad de readaptarlos, reeducarlos e incorporarlos a la sociedad.

Fuente : Ministerio del Interior - Oficina Sectorial de Planificación
Ministerio de Justicia - Instituto Nacional Penitenciario - Oficina General de Informática.
Defensoría del Pueblo - Oficina de Información, Sistemas y Estadística

8.2 FALTAS REGISTRADAS POR LA POLICÍA NACIONAL, SEGÚN DEPARTAMENTO, 2000-2009

Departamento	2000	2001	2002	2003	2004	2005	2006	2007	2008	2009
Total	**150 902**	**152 213**	**159 994**	**164 959**	**174 632**	**201 002**	**232 504**	**210 241**	**212 035**	**215 865**
Amazonas	2 783	2 121	2 327	1 207	1 181	1 012	1 423	1 752	1 364	1 078
Áncash	5 159	4 887	4 104	4 401	3 703	3 420	6 039	5 422	5 033	6 827
Apurímac	1 031	983	1 014	953	1 206	983	1 717	2 257	3 352	2 493
Arequipa	15 106	15 427	15 765	15 318	12 861	19 482	20 101	19 089	20 631	17 509
Ayacucho	1 147	1 344	1 791	1 490	1 415	2 930	770	573	576	498
Cajamarca	4 475	4 299	3 235	2 734	2 627	3 232	2 678	3 622	4 790	5 318
Cusco	3 751	3 834	4 040	3 616	3 655	5 368	11 254	11 772	13 305	12 519
Huancavelica	656	452	334	295	166	340	9 869	11 859	11 311	11 999
Huánuco	1 734	1 125	2 198	1 132	1 039	571	381	77	408	474
Ica	4 260	5 417	5 327	4 266	3 107	3 223	490	483	375	721
Junín	3 263	4 186	4 775	5 293	4 185	5 651	3 049	2 724	2 702	3 933
La Libertad	13 608	13 608	13 408	11 893	10 541	14 996	4 595	1 351	3 791	5 043
Lambayeque	8 548	9 845	9 104	9 453	8 682	8 728	16 578	12 463	11 693	11 414
Lima	61 006	58 700	66 981	79 636	95 577	101 356	11 233	14 008	16 410	13 364
Prov. Const. del Callao	5 078	5 635	3 260	3 024	6 557	7 695	118 492	99 128	392 534	99 660
Loreto	1 236	1 048	1 145	1 036	1 455	2 670	2 924	3 157	3 199	3 249
Madre de Dios	639	673	482	1 388	1 267	1 363	1 065	995	438	469
Moquegua	907	1 271	1 886	1 620	1 733	2 160	2 645	2 311	1 780	1 857
Pasco	673	644	333	329	305	417	399	291	256	282
Piura	6 010	7 124	6 647	5 300	6 133	6 300	6 709	6 524	5 226	4 968
Puno	2 917	2 020	2 597	1 951	1 634	2 686	3 194	4 134	5 358	4 245
San Martín	1 130	1 362	959	1 259	630	863	1 355	1 297	1 075	1 662
Tacna	2 730	3 066	4 878	4 238	2 528	3 089	3 043	2 130	2 490	2 736
Tumbes	731	939	1 116	921	845	1 382	1 014	1 190	1 489	1 579
Ucayali	2 324	2 203	2 288	2 206	1 600	1 085	1 487	1 632	2 449	1 968

Nota: Las intervenciones de la Policía Nacional en faltas son directas y por denuncia.
Fuente: Ministerio del Interior - Oficina Sectorial de Planificación - PNP.

B. DELITOS

8.3 DELITOS REGISTRADOS POR LA POLICÍA NACIONAL, SEGÚN DEPARTAMENTO, 2000-2009

Departamento	2000	2001	2002	2003	2004	2005	2006	2007	2008	2009
Total	**157 571**	**158 263**	**161 621**	**159 990**	**165 398**	**152 516**	**153 055**	**144 205**	**151 560**	**160 848**
Amazonas	2 574	2 365	2 051	1 414	1 544	1 242	820	811	1 247	860
Áncash	8 595	7 244	6 992	5 486	5 346	4 801	5 304	4 503	5 381	5 744
Apurímac	656	738	959	863	944	553	834	1 125	1 191	1 267
Arequipa	11 818	11 240	10 904	8 864	8 047	7 034	7 503	91 883	10 469	11 110
Ayacucho	2 060	2 242	2 892	2 754	2 367	2 284	2 119	2 185	2 221	2 124
Cajamarca	5 407	4 819	3 230	2 375	2 058	1 563	1 566	2 292	3 137	2 665
Cusco	5 287	5 699	5 724	4 880	5 726	4 023	7 007	8 129	8 219	8 935
Huancavelica	847	411	361	399	277	149	4 847	4 065	4 767	5 742
Huánuco	3 123	1 883	2 856	1 880	1 613	1 150	191	22	110	273
Ica	3 600	4 310	4 051	4 249	3 427	4 348	845	968	1 048	1 602
Junín	3 446	3 716	4 294	4 267	5 514	3 862	3 132	2 548	3 239	3 895
La Libertad	14 895	15 529	17 211	13 577	13 046	14 094	2 512	1 710	3 614	2 777
Lambayeque	10 666	9 578	9 715	10 523	9 710	7 061	13 039	9 763	7 440	8 061
Lima	54 963	54 558	60 788	70 662	77 378	75 406	9 070	8 474	10 525	14 292
Prov. Const. del Call	7 573	8 465	5 320	6 093	6 717	7 205	74 518	67 832	67 768	70 634
Loreto	2 443	2 353	2 607	2 429	2 958	2 139	3 407	3 485	3 878	4 332
Madre de Dios	497	1 012	964	973	1 140	1 210	1 607	1 387	648	297
Moquegua	758	1 268	1 321	1 009	1 132	911	884	1 439	1 249	1 602
Pasco	1 122	698	513	475	542	562	486	331	206	244
Piura	7 668	8 417	8 477	6 952	7 587	5 346	5 657	5 518	4 759	4 871
Puno	997	946	1 134	1 235	867	1 034	1 300	1 607	1 543	1 499
San Martín	2 027	1 865	1 748	1 871	1 168	987	1 553	1 338	2 803	1 642
Tacna	2 301	2 272	2 771	2 158	1 950	2 000	1 114	1 080	1 946	2 513
Tumbes	1 378	1 730	1 660	1 030	1 767	1 455	1 622	1 529	1 535	1 595
Ucayali	2 870	4 905	3 078	3 572	2 573	2 097	2 118	2 856	2 617	2 272

Nota: Las series a partir de 1998 al 2001 fueron modificadas por la PNP

Fuente: Ministerio del Interior - Oficina Sectorial de Planificación - PNP

8.4 PERSONAS DETENIDAS POR LA POLICÍA NACIONAL POR COMETER DELITO, SEGÚN DEPARTAMENTO, 2000-2009 (Casos registrados)

Departamento	2000	2001	2002	2003	2004	2005	2006	2007	2008	2009
Total	**64 852**	**56 891**	**54 742**	**51 820**	**45 410**	**44 272**	**48 739**	**52 629**	**60 053**	**66 331**
Amazonas	923	747	627	451	600	535	253	450	355	576
Àncash	3 622	3 851	2 888	2 013	1 780	1 614	7 474	3 014	2 791	2 502
Apurímac	469	463	334	276	293	228	213	207	184	192
Arequipa	921	1 061	1 403	1 339	1 175	1 232	1 215	1 260	1 709	2 244
Ayacucho	953	990	753	992	677	837	687	846	720	506
Cajamarca	2 239	1 757	1 091	806	677	438	477	923	1 002	965
Cusco	2 977	3 450	3 774	3 890	4 094	2 301	2 417	1 951	1 952	2 342
Huancavelica	656	266	199	203	195	110	115	20	44	142
Huánuco	1 716	1 223	2 174	1 227	1 139	711	509	764	720	1 042
Ica	1 075	918	1 169	1 364	1 143	1 297	1 025	1 037	1 217	1 444
Junín	2 551	2 166	1 523	1 188	1 495	1 256	1 213	881	985	1 502
La Libertad	3 986	3 100	3 117	3 427	2 685	4 119	3 418	1 859	2 621	2 398
Lambayeque	2 748	3 052	2 976	3 919	2 929	2 571	2 191	5 850	7 391	8 888
Lima 1/	29 891	23 606	22 822	21 738	18 280	20 326	20 092	24 894	27 934	32 462
Loreto	792	755	748	688	534	409	558	568	791	753
Madre de Dios	342	451	549	868	1 093	852	1 566	1 196	644	271
Moquegua	228	302	217	220	176	183	150	132	152	190
Pasco	771	385	357	325	368	206	370	203	150	129
Piura	3 753	4 261	4 316	3 768	3 744	2 561	2 309	3 719	3 122	3 225
Puno	486	361	240	437	220	379	268	554	512	465
San Martín	1 283	1 228	1 214	1 053	605	715	682	948	3 433	2 229
Tacna	773	1 133	1 008	615	476	642	577	377	580	610
Tumbes	964	671	601	477	594	407	490	538	521	501
Ucayali	733	694	642	536	438	343	470	438	523	753

1/ Incluye: Provincia Constitucional del Callao

Nota: Las series de 1997 al 2002 fueron modificadas por la PNP

Fuente: Ministerio del Interior - Oficina Sectorial de Planificación - PNP

8.5 DENUNCIAS REGISTRADAS POR VIOLACIÓN SEXUAL POR GRUPO DE EDAD Y SEXO DE LA VÍCTIMA, SEGÚN DEPARTAMENTO, 2008-2009

Departamento	2008					2009							
	Total	Hombre		Mujer		Total	Hombre			Total	Mujer		
		Menor de 18 años	Mayor de 18 años	Menor de 18 años	Mayor de 18 años		Menor de 18 años	18-50 años	51 a más		Menor de 18 años	18-50 años	51 a más
Total	**7 560**	**538**	**90**	**5 422**	**1 510**	**9 637**	**2 541**	**5 405**	**1 691**	**86 112**	**6 918**	**71 367**	**7 827**
Amazonas	87	57	13	16	1	158	57	93	8	389	130	259	-
Áncash	267	44	2	154	67	301	75	173	53	2 317	188	1 975	154
Apurímac	121	2	-	105	14	96	37	56	3	990	74	841	75
Arequipa	579	43	15	358	163	1 322	208	849	265	10 510	384	9 090	1 036
Ayacucho	174	-	1	144	29	217	84	93	40	1 312	133	1 038	141
Cajamarca	244	3	-	224	17	68	18	26	24	1 141	64	508	569
Prov. Const. del Callao	324	25	11	244	44	255	70	146	39	3 738	152	3 333	253
Cusco	350	19	3	235	93	718	208	402	108	4 732	1 046	3 215	471
Huancavelica	6	-	-	6	-	105	3	65	37	824	17	741	66
Huánuco	83	1	-	52	30	41	8	29	4	684	36	611	37
Ica	241	10	1	181	49	353	38	284	31	1 649	73	1 491	85
Junín	203	2	4	155	42	161	62	76	23	1 588	88	1 406	94
La Libertad	174	13	8	106	47	419	84	245	90	3 518	275	2 884	359
Lambayeque	386	4	1	326	55	304	64	178	62	3 048	225	2 683	140
Lima	2 947	279	22	2 018	628	3 739	1 313	1 786	640	36 496	3 440	29 767	3 289
Loreto	381	-	-	336	45	293	48	167	78	1 471	147	1 180	144
Madre de Dios	28	-	-	24	1	26	24	-	2	49	36	13	-
Moquegua	40	2	3	19	16	234	36	139	59	2 193	57	1 932	204
Pasco	10	2	-	3	5	26	1	24	1	244	1	242	1
Piura	201	-	-	169	32		-	-	-	2 567	19	2 382	166
Puno	128	5	-	75	46	429	64	303	62	1 623	90	1 334	199
San Martín	265	13	5	204	43	24	2	21	1	610	64	499	47
Tacna	109	3	-	84	22	137	20	83	34	2 697	74	2 436	187
Tumbes	51	3	-	46	2	68	15	40	13	807	21	749	37
Ucayali	163	8	1	138	16	143	2	127	14	915	84	758	73

Fuente: Ministerio del Interior - Oficina Sectorial de Planificación - PNP.

8.6 DENUNCIAS REGISTRADAS POR VIOLACIÓN SEXUAL POR TIPO DE ACCIÓN DEL AGRESOR, SEGÚN DEPARTAMENTO, 2008-2009

Departamento	2008				2009			
	Total	Tipo de acción			Total	Tipo de acción		
		Con violencia	Con amenazas	Otros		Con violencia	Con amenazas	Otros
Total	**7540**	**2453**	**2335**	**2752**	**6751**	**3147**	**1402**	**2202**
Amazonas	87	52	20	15	124	63	23	38
Áncash	267	64	146	57	281	147	60	74
Apurímac	121	40	31	50	132	40	44	48
Arequipa	579	145	181	253	444	103	136	205
Ayacucho	174	58	55	61	181	110	19	52
Cajamarca	244	55	51	138	181	59	7	115
Prov. Const. del Callao	324	93	127	104	283	129	65	89
Cusco	350	133	87	130	369	233	35	101
Huancavelica	6	1	1	4	7	3	2	2
Huánuco	83	27	28	28	90	38	35	17
Ica	241	94	82	65	263	122	58	83
Junín	203	103	62	38	221	124	64	33
La Libertad	174	37	94	43	177	92	52	33
Lambayeque	386	212	68	106	244	163	36	45
Lima	2947	912	1044	991	2 509	1 218	591	700
Loreto	381	2	5	374	279	41	21	217
Madre de Dios	28	6	15	7	10	7	2	1
Moquegua	40	13	13	14	44	18	7	19
Pasco	10	2	2	6	16	11	1	4
Piura	201	171	30	-	217	196	21	-
Puno	126	54	54	18	103	62	30	11
San Martín	265	61	82	122	210	54	36	120
Tacna	109	25	27	57	144	46	27	71
Tumbes	51	4	2	45	50	14	4	32
Ucayali	163	89	48	26	172	54	26	92

Fuente: Ministerio del Interior - Oficina Sectorial de Planificación - PNP.

8.7 DENUNCIAS REGISTRADAS POR LA POLICÍA NACIONAL POR MALTRATO A LA MUJER POR TIPO DE AGRESIÓN, SEGÚN DEPARTAMENTO, 2008-2009

Departamento	2008				2009			
	Tipo de agresión				Tipo de agresión			
	Total	Físico	Psicológico	Físico/ Psicológico	Total	Físico	Psicológico	Físico/ Psicológico
Total	**91929**	**54356**	**28361**	**9212**	**95 749**	**55 291**	**29 326**	**11 132**
Amazonas	512	210	182	120	547	224	212	111
Áncash	1398	926	407	65	2 618	1 627	789	202
Apurímac	1863	1261	572	30	1 086	783	275	28
Arequipa	12052	4647	3779	3626	11 832	4 327	3 683	3 822
Ayacucho	1408	853	142	413	1 529	1 145	228	156
Cajamarca	1088	808	277	3	1 209	933	275	1
Prov. Const. del Callao	4004	2755	1230	19	3 993	2 960	1 011	22
Cusco	4945	3226	1232	487	5 450	2 949	1 241	1 260
Huancavelica	669	290	219	160	929	416	257	256
Huánuco	774	500	274	-	725	495	230	-
Ica	1826	1341	469	16	2 002	1 256	652	94
Junín	1952	1328	560	64	1 749	1 101	520	128
La Libertad	4221	2251	1455	515	3 937	2 018	1 232	687
Lambayeque	4305	2917	1148	240	3 352	1 937	1 079	336
Lima	38066	23096	12478	2492	40 235	24 374	13 467	2 394
Loreto	1602	892	662	48	1 764	770	683	311
Madre de Dios	194	132	56	6	75	57	17	1
Moquegua	2013	1092	692	229	2 427	1 663	762	2
Pasco	288	198	90	-	270	207	62	1
Piura	2377	1804	500	73	2 567	1 979	478	110
Puno	1851	931	473	447	2 052	985	513	554
San Martín	638	378	227	32	634	400	210	24
Tacna	1971	1176	696	99	2 834	1 477	861	496
Tumbes	1056	715	338	3	875	576	296	3
Ucayali	856	629	202	25	1 058	632	293	133

Fuente: Ministerio del Interior - Oficina Sectorial de Planificación - PNP

8.8 DENUNCIAS REGISTRADAS POR LA POLICÍA NACIONAL, POR MALTRATO A LA MUJER POR RELACIÓN DE PARENTESCO CON EL AGRESOR, SEGÚN DEPARTAMENTO, 2008-2009

Departamento	2008					2009				
	Parentesco					Parentesco				
	Total	Esposo / convi-viente	Ex esposo / ex convi-viente	Fami-liares	Otros	Total	Esposo / convi-viente	Ex esposo / ex convi-viente	Fami-liares	Otros
Total	**84 585**	**64 937**	**13 008**	**3 710**	**2 930**	**95 749**	**68 097**	**13 590**	**11 243**	**2 819**
Amazonas	487	305	141	16	25	547	271	183	80	13
Áncash	1 256	1019	156	41	40	2 618	1 923	321	342	32
Apurímac	1 699	1319	204	60	116	1 086	864	68	135	19
Arequipa	11 042	9031	1144	527	340	11 832	8 687	1 211	1 579	355
Ayacucho	1 221	893	85	222	21	1 529	1 101	72	351	5
Cajamarca	1 049	878	165	6	0	1 209	949	194	66	-
Prov.Const. del Callao	3 782	3070	437	134	141	3 993	2 924	565	375	129
Cusco	4 303	3553	315	256	179	5 450	3 783	583	983	101
Huancavelica	641	513	68	26	34	929	703	88	74	64
Huánuco	727	495	131	68	33	725	509	94	113	9
Ica	1 712	1399	253	38	22	2 002	1 519	270	190	23
Junín	1 802	1512	160	92	38	1 749	1 339	105	261	44
La Libertad	3 970	2971	687	241	71	3 937	2 869	493	510	65
Lambayeque	3 951	3109	559	130	153	3 352	2 441	489	317	105
Lima	35 040	25787	6363	1431	1459	40 235	27 706	6 731	4 261	1 537
Loreto	1 351	857	285	139	70	1 764	908	366	379	111
Madre de Dios	127	74	27	19	7	75	23	2	50	-
Moquegua	1 934	1495	292	65	82	2 427	1 780	334	272	41
Pasco	284	241	42	1	0	270	244	11	11	4
Piura	2 295	1781	514	0	0	2 567	1 972	529	49	17
Puno	1 702	1373	192	102	35	2 052	1 515	184	289	64
San Martín	512	396	85	17	14	634	501	46	81	6
Tacna	1 895	1334	522	8	31	2 834	2 134	423	236	41
Tumbes	968	797	111	56	4	875	661	93	121	-
Ucayali	835	735	70	15	15	1 058	771	135	118	34

Fuente: Ministerio del Interior - Oficina Sectorial de Planificación - PNP

8.9 DENUNCIAS REGISTRADAS POR LA POLICÍA NACIONAL POR MALTRATO A LA MUJER POR POR CONDICIÓN ANÍMICA DEL AGRESOR, SEGÚN DEPARTAMENTO, 2008-2009

Departamento	2008				2009			
	Total	Condición anímica			Total	Condición anímica		
		Ecuá-nime	Ebrio/ drogado	Otros		Ecuá-nime	Ebrio/ drogado	Otros
Total	**91929**	**59581**	**23869**	**8479**	**95 749**	**60 949**	**26 902**	**7 898**
Amazonas	512	185	235	92	547	206	237	104
Áncash	1398	989	317	92	2 618	1 843	653	122
Apurímac	1863	788	827	248	1 086	556	485	45
Arequipa	12052	7944	3140	968	11 832	7 741	3 329	762
Ayacucho	1408	713	694	1	1 529	755	761	13
Cajamarca	1088	556	519	13	1 209	391	816	2
Prov. Const. del Callao	4004	2624	848	532	3 993	2 593	1 115	285
Cusco	4945	2169	1996	780	5 450	3 257	1 861	332
Huancavelica	669	496	150	23	929	468	339	122
Huánuco	774	325	434	15	725	280	445	
Ica	1826	1491	236	99	2 002	1 436	413	153
Junín	1952	1019	869	64	1 749	962	710	77
La Libertad	4221	2303	1418	500	3 937	2 152	1 250	535
Lambayeque	4305	2313	1496	496	3 352	1 889	1 181	282
Lima	38066	27084	7127	3855	40 235	26 707	9 313	4 215
Loreto	1602	892	530	180	1 764	1 101	438	225
Madre de Dios	194	61	102	31	75	24	37	14
Moquegua	2013	1169	706	138	2 427	1 613	785	29
Pasco	288	135	149	4	270	189	73	8
Piura	2377	2124	249	4	2 567	2 343	218	6
Puno	1851	977	718	156	2 052	1 155	664	233
San Martín	638	395	146	97	634	395	198	41
Tacna	1971	1285	626	60	2 834	1 584	1 116	134
Tumbes	1056	846	200	10	875	611	240	24
Ucayali	856	698	137	21	1 058	698	225	135

Fuente: Ministerio de Interior - Oficina Sectorial de Planificación - PNP.

C. DENUNCIAS POR ROBO DE VEHÍCULOS

8.10 DENUNCIAS REGISTRADAS POR LA POLICÍA NACIONAL POR ROBO DE VEHÍCULOS, SEGÚN DEPARTAMENTO, 2000-2009

Departamento	2000	2001	2002	2003	2004	2005	2006	2007	2008	2009
Total	**6 406**	**7 064**	**7 609**	**8 722**	**10 633**	**12 560**	**10 278**	**11 226**	**12 840**	**13 787**
Amazonas	26	33	20	5	4	20	10	10	5	6
Áncash	120	120	144	159	202	286	372	301	340	361
Apurímac	-	5	-	3	4	5	5	-	3	2
Arequipa	202	191	231	173	201	163	125	171	190	144
Ayacucho	38	58	58	49	38	48	37	86	81	123
Cajamarca	14	22	12	7	33	32	19	38	26	1
Prov. Const. del Callao	242	261	487	398	987	657	201	182	180	161
Cusco	53	60	49	40	39	153	133	98	109	100
Huancavelica	3	-	-	5	1	-	-	-	3	5
Huánuco	58	89	212	93	63	76	134	227	201	434
Ica	157	129	165	128	126	174	149	85	104	144
Junín	83	57	44	81	66	104	65	53	148	72
La Libertad	402	334	398	435	1 050	1 332	1 025	440	448	462
Lambayeque	210	249	201	186	285	353	356	729	922	558
Lima	4 006	4 544	4 607	5 687	6 621	7 565	6 244	6 591	8 194	8 627
Loreto	171	175	229	228	258	303	433	500	378	1 173
Madre de Dios	66	56	45	19	12	5	2	2	14	1
Moquegua	8	6	11	6	3	4	9	3	11	23
Pasco	6	3	3	8	-	-	5	-	41	41
Piura	142	182	176	237	231	439	494	421	479	576
Puno	89	47	56	90	41	32	45	59	41	50
San Martín	99	153	142	96	40	140	60	54	21	128
Tacna	18	23	25	36	18	44	35	32	44	62
Tumbes	21	31	26	38	37	107	88	145	125	214
Ucayali	172	236	268	515	273	518	232	999	732	319

Fuente: Ministerio del Interior - Oficina Sectorial de Planificación - PNP.

8.11 VEHÍCULOS ROBADOS POR MODALIDAD Y DÍAS DE LA SEMANA, SEGÚN DEPARTAMENTO, 2007

Departamento	Total	Modalidad		Total	Días de la semana						
		Asalto y robo	Estacio-nado		Lunes	Martes	Miércoles	Jueves	Viernes	Sábado	Domingo
Total	**11226**	**5 168**	**6 058**	**11 226**	**1 415**	**1 482**	**1 613**	**1 498**	**1 965**	**1 997**	**1 256**
Amazonas	10	8	2	10	-	2	3	3	2	-	-
Áncash	301	211	90	301	40	37	50	16	71	65	22
Apurímac	-	-	-	-	-	-	-	-	-	-	-
Arequipa	171	44	127	171	19	19	34	26	21	29	23
Ayacucho	86	25	61	86	18	7	9	10	14	15	13
Cajamarca	38	9	29	38	7	3	8	5	6	6	3
Cusco	182	115	67	182	18	24	25	22	36	38	19
Huancavelica	98	15	83	98	8	14	9	10	17	23	17
Huánuco	-	-	-	-	-	-	-	-	-	-	-
Ica	227	30	197	227	43	23	35	37	39	32	18
Junín	85	40	45	85	14	10	7	13	14	16	11
La Libertad	53	13	40	53	6	8	5	7	9	10	8
Lambayeque	440	362	78	440	52	49	73	72	79	67	48
Lima	729	443	286	729	120	108	90	109	102	117	83
Prov. Const. del Callao	6591	2 938	3 653	6 591	733	922	984	904	1 172	1 199	677
Loreto	500	-	-	500	60	66	81	66	89	79	59
Madre de Dios	2	-	-	2	-	-	-	-	1	1	-
Moquegua	3	-	-	3	1	1	-	1	-	-	-
Pasco	-	-	-	-	-	-	-	-	-	-	-
Piura	421	222	199	421	67	45	45	51	73	74	66
Puno	59	19	40	59	18	6	3	9	5	11	7
San Martín	54	21	33	54	3	9	10	6	11	7	8
Tacna	32	8	24	32	3	3	4	3	8	5	6
Tumbes	145	122	23	145	34	10	22	19	17	30	13
Ucayali	999	523	476	999	151	116	116	109	179	173	155

Fuente: Ministerio del Interior - Oficina Sectorial de Planificación - PNP

8.12 VEHÍCULOS RECUPERADOS POR LA POLICÍA NACIONAL POR MODALIDAD Y ESTADO EN QUE SE ENCONTRÓ EL VEHÍCULO, SEGÚN DEPARTAMENTO, 2009

Departamento	Total	Modalidad		Total	Estado del vehículo			
		Abandonado	Capturado		Desmantelado parcial	Desmantelado total	Destruído	Completo
Total	**8 571**	**6 219**	**2 352**	**8 571**	**2 515**	**253**	**40**	**5 763**
Amazonas	11	2	9	11	-	1	1	9
Áncash	233	178	55	233	54	3	1	175
Apurímac	1		1	1	-	-	-	1
Arequipa	108	76	32	108	66	3	-	39
Ayacucho	30	18	12	30	12	2	-	16
Cajamarca	13	3	10	13	1	-	-	12
Cusco	126	89	37	126	54	1	1	70
Huancavelica	43	37	6	43	26	1	-	16
Huánuco	9	4	5	9	3	-	-	6
Ica	160	100	60	160	99	21	-	40
Junín	67	51	16	67	27	-	5	35
La Libertad	25	7	18	25	4	1	-	20
Lambayeque	821	518	303	821	214	12	1	594
Lima	590	309	281	590	73	28	3	486
Prov. Const. del Callao	5 072	4 146	926	5 072	1 645	115	13	3 299
Loreto	391	176	215	391	21	11	1	358
Madre de Dios	10	9	1	10	1	4	-	5
Moquegua	10	6	4	10	4	2	-	4
Pasco	17	6	11	17	3	4		10
Piura	185	132	53	185	78	2	1	104
Puno	67	32	35	67	3	-	-	64
San Martín	229	65	164	229	36	12	8	173
Tacna	28	27	1	28	27	-	-	1
Tumbes	156	124	32	156	22	4	-	130
Ucayali	169	104	65	169	42	26	5	96

Fuente: Ministerio del Interior - Oficina Sectorial de Planificación - PNP

8.13 VEHÍCULOS RECUPERADOS POR LA POLICÍA NACIONAL, SEGÚN DEPARTAMENTO, 2000-2009

Departamento	2000	2001	2002	2003	2004	2005	2006	2007	2008	2009
Total	**4 914**	**5 400**	**4 702**	**4 391**	**4 527**	**5 607**	**4 663**	**4 609**	**7 245**	**8 571**
Amazonas	22	32	22	12	3	18	12	21	3	11
Áncash	115	119	126	121	157	242	294	196	260	233
Apurímac	7	3	-	2	7	6	3	-	4	1
Arequipa	179	163	162	137	123	66	58	59	79	108
Ayacucho	37	47	50	44	34	52	32	44	48	30
Cajamarca	7	17	18	6	11	15	14	26	23	13
Prov. Const. del Callao	122	137	133	253	232	271	216	105	72	126
Cusco	58	37	36	18	15	35	35	19	32	43
Huancavelica	4	-	-	1	3	-	-	-	-	9
Huánuco	25	48	25	29	30	37	50	80	63	160
Ica	120	89	139	96	92	117	106	48	77	67
Junín	74	75	27	38	37	43	52	23	24	25
La Libertad	262	201	218	245	703	1127	882	294	605	821
Lambayeque	93	151	151	211	154	147	132	347	640	590
Lima	3 312	3 802	3 040	2 546	2 537	2 877	2293	2608	4495	5 072
Loreto	143	67	61	68	69	93	89	128	210	391
Madre de Dios	12	8	33	5	5	24	16	8	20	10
Moquegua	7	4	8	5	6	1	1	-	5	10
Pasco	9	6	6	7	4	3	6	-	8	17
Piura	130	132	114	137	130	180	177	142	157	185
Puno	17	25	20	30	18	23	36	20	48	67
San Martín	88	96	111	117	65	79	59	155	114	229
Tacna	11	19	23	27	10	16	15	19	23	28
Tumbes	15	16	17	27	37	57	49	111	98	156
Ucayali	45	106	162	209	45	78	36	156	137	169

Fuente: Ministerio del Interior - Oficina Sectorial de Planificación - PNP.

D. ACCIONES SUBERSIVAS

8.14 ACCIONES SUBVERSIVAS REALIZADAS POR SENDERO LUMINOSO Y REGISTRADAS POR LA PNP, SEGÚN DEPARTAMENTO, 2000-2009

Departamento	2000	2001	2002	2003	2004	2005	2006	2007	2008	2009
Total	**187**	**204**	**359**	**271**	**242**	**193**	**385**	**418**	**270**	**901**
Amazonas	-	-	-	-	-	-	3	-	-	-
Áncash	1	-	-	5	-	4	4	3	2	5
Apurímac	1	-	2	5	-	-	1	19	15	21
Arequipa	-	-	-	-	-	-	1	1	1	-
Ayacucho	50	32	71	66	38	22	90	113	119	300
Cajamarca	1	-	-	-	1	-	1	-	1	1
Cusco	1	-	3	5	-	1	6	4	6	73
Huánuco	52	54	44	19	31	67	93	73	27	118
Huancavelica	-	3	27	23	9	21	20	49	39	114
Ica	-	-	2	-	-	-	-	-	-	-
Junín	44	52	143	107	72	39	85	61	37	198
La Libertad	4	16	17	5	9	1	1	2	-	2
Lambayeque	1	-	-	-	3	2	-	-	-	1
Lima 1/	11	28	20	20	51	11	28	23	7	18
Loreto	-	-	-	-	-	-	-	-	-	-
Madre de Dios	-	-	-	-	-	-	-	-	-	-
Moquegua	-	-	-	-	-	-	-	-	-	-
Pasco	-	1	3	1	-	-	4	1	-	1
Piura	2	1	4	-	-	3	2	3	3	5
Puno	2	1	1	1	4	3	8	3	1	-
San Martín	15	12	11	11	11	18	34	57	12	37
Tacna	-	-	2	-	10	-	-	-	-	-
Tumbes	-	-	-	-	-	1	-	-	-	-
Ucayali	2	4	9	3	3	-	4	6	-	7

Nota: Cifra modificada por la DIGIMIN de la PNP en el año 2002 y 2004

1/ Incluye a la Provincia Constitucional del Callao.

Fuente: Ministerio del Interior - Oficina Sectorial de Planificación - PNP.

E. TRÁFICO ILÍCITO DE DROGA

8.15 DETENIDOS POR TRÁFICO ILÍCITO DE DROGA POR SEXO, SEGÚN DEPARTAMENTO, 2005-2009

Departamento	2005		2006		2007		2008		2009	
	Hombre	Mujer	Hombre	Mujer	Hombre	Mujer	Hombre	Mujer	Hombre	Mujer
Total	**1 174**	**336**	**903**	**282**	**2 150**	**529**	**1 929**	**443**	**2 058**	**446**
Amazonas	13	1	5	2	17	3	7	2	9	2
Áncash	23	2	35	4	46	7	80	9	48	7
Apurímac	20	4	8		20	3	21	1	16	3
Arequipa	3	-	1		13	8	19	2	11	5
Ayacucho	115	28	31	12	137	27	128	20	148	42
Cajamarca	17	-	19		24	-	14	1	12	1
Cusco	29	1	2	1	48	6	45	5	76	17
Huancavelica	5	-	5		3	-	4	-	10	-
Huánuco	83	34	38	8	138	40	122	31	153	28
Ica	37	9	12	3	29	8	90	20	111	28
Junín	52	6	45	8	117	30	165	32	118	20
La Libertad	44	14	5	1	72	15	59	18	42	9
Lambayeque	20	1	11	2	35	6	34	11	42	6
Lima 1/	416	149	587	222	1089	279	719	188	807	191
Loreto	38	7	22	1	45	2	66	20	55	7
Madre de Dios	22	5	19	3	41	11	18	1	30	7
Moquegua	1	2			13	1	7	-	7	2
Pasco	7	2		4	29	2	9	-	11	2
Piura	86	13	19	5	65	19	72	21	70	13
Puno	41	18	2	1	35	8	85	14	103	27
San Martín	36	3	20	2	48	5	57	15	65	9
Tacna	36	27		1	41	37	46	21	46	5
Tumbes	18	7	7	1	11	2	15	4	15	2
Ucayali	12	3	10	1	34	10	47	7	53	13

1/ Incluye: Provincia Constitucional del Callao.

Fuente: Ministerio del Interior - Oficina Sectorial de Planificación - DIRANDRO - PNP.

8.16 DETENIDOS POR CONSUMO DE DROGA POR SEXO, SEGÚN DEPARTAMENTO, 2005-2009

Departamento	2005		2006		2007		2008		2009	
	Hombre	Mujer	Hombre	Mujer	Hombre	Mujer	Hombre	Mujer	Hombre	Mujer
Total	**7 770**	**635**	**5 307**	**452**	**6 753**	**505**	**7 045**	**421**	**6 853**	**423**
Amazonas	28	6	12	1	17	3	34	1	21	-
Áncash	171	9	29	3	138	6	231	18	175	11
Apurímac	2	-	-	-	8	-	3	1	1	1
Arequipa	7	2	2	-	6	1	9	1	-	-
Ayacucho	1	-	-	-	2	1	2	1	1	
Cajamarca	53	5	9	1	28	3	36	4	66	6
Cusco	111	6	-	-	33	3	61	2	28	6
Huancavelica	-	-	-	-	-	-	-	-	-	-
Huánuco	26	2	8	4	34	3	65	8	39	8
Ica	190	31	79	12	93	17	170	11	118	12
Junín	12	4	6	2	26	-	10	4	12	1
La Libertad	553	38	58	8	159	18	369	23	224	13
Lambayeque	297	17	38	8	286	22	81	8	4	4
Lima 1/	5 713	433	4957	395	5198	361	5522	294	5 675	314
Loreto	49	6	2	1	312	27	24	8	10	6
Madre de Dios	19	8	-	1	5	1	25	2	33	5
Moquegua	46	11	10	1	10	1	3	-	2	2
Pasco	4	1	1	-	1	-	-	-	-	-
Piura	338	24	45	2	209	8	259	13	272	14
Puno	1	-	-	1	22	4	1	-	2	-
San Martín	50	8	8	-	35	7	40	4	21	3
Tacna	37	10	6	-	39	7	12	2	25	2
Tumbes	37	1	7	-	46	6	35	6	34	2
Ucayali	25	13	30	12	46	6	53	10	90	13

1/ Incluye: Provincia Constitucional del Callao.

Fuente: Ministerio del Interior - Oficina Sectorial de Planificación - DIRANDRO - PNP

E. ACCIDENTES DE TRÁNSITO

8.17 ACCIDENTES DE TRÁNSITO REGISTRADOS POR LA POLICÍA NACIONAL, SEGÚN DEPARTAMENTO, 2000-2009

Departamento	2000	2001	2002	2003	2004	2005	2006	2007	2008	2009
Total	**76 665**	**76 556**	**74 221**	**74 612**	**74 658**	**75 012**	**77 840**	**76 928**	**82 366**	**83 403**
Amazonas	316	302	245	112	95	170	116	73	196	133
Áncash	1 166	916	987	1 261	1 398	1 545	1 173	1 065	1 494	2 168
Apurímac	228	233	226	249	214	210	129	162	402	159
Arequipa	5 306	4 267	3 910	4 186	3 808	3 886	4 042	4 544	5 476	5 160
Ayacucho	1 035	1 503	1 278	1 412	1 200	620	765	828	643	540
Cajamarca	799	859	1 030	1 083	332	710	1 127	1 782	3 015	3 560
Prov. Const. del Callao	15 942	3 536	2 635	2 558	2 634	2 640	2 992	3 073	3 224	3 083
Cusco	1 843	997	845	980	1 133	1 003	1 687	2 108	2 219	1 455
Huancavelica	328	38	39	54	72	46	55	14	40	37
Huánuco	605	531	941	531	608	612	392	414	435	649
Ica	1 078	1 648	1 841	1 903	1 930	1 721	1 421	1 411	1 333	1 398
Junín	2 702	708	632	1 008	927	2 523	2 015	1 451	1 797	1 635
La Libertad	3 596	3 536	4 179	4 104	4 100	3 873	3 700	4 035	3 732	3 323
Lambayeque	1 445	973	880	2 022	600	596	645	438	493	805
Lima	33 754	50 426	48 339	47 200	49 603	49 104	51 842	49 852	51 741	52 376
Loreto	773	845	1 186	1 213	1 188	1 305	1 388	1 108	1 056	1 048
Madre de Dios	111	202	171	72	221	167	138	116	62	32
Moquegua	449	417	490	427	500	557	541	656	539	632
Pasco	57	80	44	73	39	29	21	87	81	191
Piura	1 318	605	894	1 076	1 238	1 667	1 450	1 454	1 524	1 512
Puno	1 111	1 014	1 010	751	532	857	1 101	838	761	734
San Martín	234	230	202	312	207	155	266	211	243	422
Tacna	1 557	1 536	1 460	1 332	1 205	297	148	207	207	1 014
Tumbes	267	322	221	181	185	268	286	251	295	281
Ucayali	645	832	536	512	689	451	400	841	1 358	1 056

Fuente: Ministerio del Interior - Oficina Sectorial de Planificación - PNP.

8.18 ACCIDENTES DE TRÁNSITO REGISTRADOS POR LA POLICÍA NACIONAL, POR ATROPELLO, SEGÚN DEPARTAMENTO, 2000-2009

Departamento	2000	2001	2002	2003	2004	2005	2006	2007	2008	2009
Total	**15 674**	**13 728**	**15 773**	**13 232**	**15 226**	**16 465**	**22 624**	**16 723**	**17 710**	**17 144**
Amazonas	98	85	100	15	-	33	27	10	50	30
Áncash	316	185	250	244	287	349	393	95	191	406
Apurímac	94	109	74	59	42	47	41	37	224	55
Arequipa	1 235	968	995	1 037	1 008	971	1 191	1 106	1 318	1 199
Ayacucho	186	244	248	161	198	97	156	124	133	102
Cajamarca	205	154	224	190	69	220	287	433	424	395
Prov. Const. del Callao	2 870	782	696	595	621	667	1 037	732	910	775
Cusco	585	288	326	280	325	359	743	702	542	511
Huancavelica	131	6	6	9	10	2	22	2	8	4
Huánuco	153	111	167	84	94	106	130	91	88	111
Ica	230	259	395	358	374	331	389	275	241	257
Junín	520	151	205	297	271	565	690	422	434	456
La Libertad	747	688	983	690	866	903	1 190	925	760	693
Lambayeque	360	207	266	470	138	156	195	71	73	141
Lima	6 341	8 237	9 429	7 625	9 728	10 445	14 501	10 494	11 076	10 738
Loreto	158	170	299	269	241	248	390	265	217	196
Madre de Dios	32	84	58	25	46	37	13	41	17	4
Moquegua	115	110	122	88	94	121	130	128	111	110
Pasco	12	9	3	24	9	6	8	13	16	27
Piura	372	155	217	228	309	395	466	347	348	278
Puno	268	192	220	110	94	152	312	176	126	104
San Martín	66	56	59	82	50	45	79	22	46	76
Tacna	290	251	234	167	176	69	54	36	43	201
Tumbes	85	96	57	32	46	60	84	34	51	49
Ucayali	205	131	140	93	130	81	96	142	263	226

Fuente: Ministerio del Interior - Oficina Sectorial de Planificación - PNP.

8.19 ACCIDENTES DE TRÁNSITO REGISTRADOS POR LA POLICÍA NACIONAL, POR CHOQUE, SEGÚN DEPARTAMENTO, 2000-2009

Departamento	2000	2001	2002	2003	2004	2005	2006	2007	2008	2009
Total	**54 975**	**54 965**	**52 102**	**31 278**	**29 581**	**30 451**	**44 531**	**32 854**	**35 479**	**37 760**
Amazonas	162	111	87	48	47	61	46	25	29	29
Áncash	665	547	630	587	581	659	477	497	737	1 111
Apurímac	102	92	123	111	99	69	68	70	133	67
Arequipa	3 554	2 738	2 476	1 702	1 518	1 693	2 237	2 093	2 469	2 291
Ayacucho	752	1 087	928	299	225	131	539	115	139	193
Cajamarca	496	614	629	385	50	210	714	666	1 007	1 233
Prov. Const. del Callao	12 016	2 360	1 695	1 116	1 173	1 083	1 559	1 336	1 375	1 464
Cusco	1 068	399	364	262	286	284	628	641	900	413
Huancavelica	140	12	19	18	20	10	18	6	12	12
Huánuco	405	333	695	167	170	177	212	189	220	369
Ica	726	1 039	1 231	880	860	787	907	661	669	736
Junín	1 977	424	371	434	403	867	1 012	469	745	660
La Libertad	2 563	2 291	2 905	1 412	1 551	1 468	2 054	1 682	1 735	1 507
Lambayeque	941	572	556	781	262	274	359	253	301	478
Lima	25 102	38 418	35 181	20 765	19 944	20 171	30 339	21 722	22 270	23 951
Loreto	576	617	827	494	531	648	839	487	470	481
Madre de Dios	57	86	82	35	107	101	97	55	14	14
Moquegua	259	226	282	210	246	257	289	261	221	302
Pasco	31	36	31	17	14	6	6	28	40	79
Piura	793	296	598	491	470	698	868	602	628	724
Puno	732	618	673	206	164	234	653	250	244	277
San Martín	134	124	104	109	73	58	130	99	119	198
Tacna	1 182	1 152	1 108	450	430	151	80	87	101	512
Tumbes	151	182	134	100	81	145	172	154	154	168
Ucayali	391	591	373	199	276	209	228	405	747	491

Fuente: Ministerio del Interior - Oficina Sectorial de Planificación - PNP.

8.20 VÍCTIMAS DE ACCIDENTES DE TRÁNSITO REGISTRADOS POR LA POLICÍA NACIONAL, SEGÚN DEPARTAMENTO, 2005-2009

Departamento	2005		2006		2007		2008		2009	
	Muerto	Herido	Muerto	Herido	Muerto	Herido	Muerto	Herido	Muerto	Herido
Total	**3 302**	**40 512**	**3 481**	**46 832**	**3 510**	**2 363**	**3 489**	**2 982**	**3 243**	**2 576**
Amazonas	35	199	82	177	60	86	90	112	134	155
Áncash	264	1 218	337	990	132	109	134	-	110	40
Apurímac	27	146	48	140	37	21	56	110	52	110
Arequipa	132	2 633	177	2 983	158	-	144	-	202	73
Ayacucho	72	402	46	609	8	6	146	138	87	28
Cajamarca	40	699	72	1 445	70	150	62	99	39	42
Prov. Const. del Callao	97	1 187	197	1 515	52	19	76	37	30	10
Cusco	291	1 143	400	1 767	358	502	354	615	438	715
Huancavelica	96	110	31	65	34	17	13	11	44	92
Huánuco	20	277	28	168	28	34	32	15	29	23
Ica	101	1 529	117	1 384	124	165	99	143	111	66
Junín	210	1 845	161	2 191	160	101	102	115	187	62
La Libertad	408	2 348	342	2 422	307	307	358	445	330	484
Lambayeque	99	1 034	96	1 002	126	155	164	122	132	179
Lima	1 020	21 888	954	25 502	1 249	547	990	689	606	197
Loreto	31	972	21	1 203	54	-	25	-	49	5
Madre de Dios	20	250	4	226	8	1	50	23	44	46
Moquegua	59	175	33	313	21	-	21	-	27	10
Pasco	10	30	2	36	7	2	11	-	16	24
Piura	70	881	64	950	81	84	85	100	87	81
Puno	108	476	175	721	303	-	224	-	305	21
San Martín	34	226	38	302	58	47	153	205	67	73
Tacna	32	273	38	84	51	-	39	-	25	23
Tumbes	19	228	13	289	14	8	18	3	16	13
Ucayali	7	343	5	348	10	2	43	-	76	4

Fuente: Ministerio del Interior - Oficina Sectorial de Planificación - PNP.

8.21 INFRACCIONES REGISTRADAS AL REGLAMENTO NACIONAL DE TRÁNSITO, SEGÚN DEPARTAMENTO, 2005-2009

Departamento	2005	2006	2007	2008	2009
Total	**1 062 300**	**1 084 280**	**1 134 451**	**1 162 670**	**974 157**
Amazonas	3 738	3 036	1 067	4 254	5 644
Áncash	20 918	21 385	6 804	15 827	15 745
Apurímac	3 412	3 876	5 848	4 029	3 289
Arequipa	35 496	20 385	19 902	37 395	33 060
Ayacucho	5 985	4 014	4 163	9 846	14 085
Cajamarca	7 979	12 986	17 707	24 327	28 420
Prov. Const. del Callao	2 796	2 365	5 463	6 299	3 086
Cusco	23 372	34 004	55 919	85 013	41 725
Huancavelica	930	1 137	541	2 373	6 669
Huánuco	4 035	3 326	8 035	19 004	18 370
Ica	18 471	12 788	12 131	29 503	31 582
Junín	14 970	24 953	39 213	45 018	35 375
La Libertad	64 919	49 204	40 183	70 834	52 534
Lambayeque	36 813	29 435	14 948	61 871	55 494
Lima	704 079	727 863	763 053	582 420	495 435
Loreto	29 006	36 483	18 445	50 845	34 265
Madre de Dios	3 316	2 252	2 510	3 013	5 292
Moquegua	1 210	1 600	4 363	4 922	3 845
Pasco	1 139	979	1 549	3 023	1 638
Piura	54 228	62 984	61 429	37 335	51 825
Puno	1 501	1 496	8 472	6 379	5 984
San Martín	11 516	11 675	13 545	24 588	8 257
Tacna	5 402	5 628	7 678	8 514	5 779
Tumbes	1 660	4 868	4 725	5 558	12 047
Ucayali	5 409	5 558	16 758	20 480	4 712

Nota: Las infracciones al reglamento nacional de tránsito de parte de vehículos particulares incluyen: No respetar señales de tránsito, desacato a la autoridad, pasar la luz roja, adelantar indebidamente, circular en sentido contrario y voltear sin hacer señales. En el caso de los vehículos de servicio público, éste considera: Detenerse en paraderos no autorizados, modificar la ruta sin autorización, no expedir boletos, prestar servicio no autorizado y no acatar orden policial, entre otros.

El nuevo Código del Reglamento Nacional de Tránsito empezó a regir en el Perú a partir del 21/07/09.

Fuente: Ministerio del Interior (MININTER) - Oficina General de Planificación.

8.22 PRINCIPALES CAUSAS QUE ORIGINAN LOS ACCIDENTES DE TRÁNSITO NO FATALES, SEGÚN DEPARTAMENTO, 2009

Departamento	Total	Exceso de velocidad	Causa ocasionada por el conductor ebrio	Imprudencia			Exceso de carga	Desacato a señal de tránsito	Falla mecánica	Falta de luces	Pista en mal estado	Señalización defectuosa	Otros
				Causa ocasionada por el conductor	Causa originada por el peatón	Causa originada por el pasajero							
Total	**83 403**	**24 078**	**8 858**	**22 663**	**6 661**	**2 246**	**785**	**1 891**	**2 248**	**658**	**1 236**	**815**	**11 264**
Amazonas	133	32	14	22	4	3							
Áncash	2 168	603	275	797	219	49	11	10	16	6	13	-	2
Apurímac	159	51	14	54	30	1	21	25	43	4	57	6	69
Arequipa	5 160	1 244	540	2 422	497	137	-	-	1	1	1	4	2
Ayacucho	540	89	92	222	31	33	4	18	64	2	52	16	164
Cajamarca	3 560	649	485	963	218	62	8	2	25	6	11	6	15
Prov. Const. del Callao	3 083	1 079	197	899	284	82	44	165	75	59	75	6	759
Cusco	1 455	352	177	509	99	40	28	25	120	32	52	40	245
Huancavelica	37	3	1	27	1	-	41	51	49	11	15	11	100
Huánuco	649	277	156	117	28	-	-	-	1	-	-	-	4
Ica	1 398	464	142	596	120	7	-	7	17	-	20	4	23
Junín	1 635	501	177	511	181	32	2	11	15	1	9	6	25
La Libertad	3 323	1 018	448	942	365	103	16	26	47	22	35	12	75
Lambayeque	805	233	65	377	64	6	7	95	77	37	33	28	170
Lima	52 376	15 311	5 235	12 168	3 949	1 512	6	-	27	2	11	-	14
Loreto	1 048	314	223	337	55	16	517	1343	1446	417	703	617	9158
Madre de Dios	32	8	2	8	2	4	7	19	23	3	19	6	26
Moquegua	632	108	48	139	25	6	-	1	3	2	2	-	-
Pasco	191	41	8	57	8	-	9	7	16	9	9	-	256
Piura	1 512	558	157	415	150	84	4	3	23	1	16	9	21
Puno	734	211	53	234	71	4	36	4	36	18	20	-	34
San Martín	422	188	54	83	36	-	3	8	44	2	39	19	46
Tacna	1 014	328	114	362	126	44	8	10	18	4	10	3	8
Tumbes	281	77	29	113	13	4	1	14	14	-	3	3	5
Ucayali	1 056	339	152	289	85	17	7	-	5	3	-	-	30
							5	47	43	16	31	19	13

Fuente: Ministerio del Interior (MININTER) - Oficina General de Planificación.

H. INDULTOS

8.23 INDULTOS OTORGADOS, SEGÚN DEPARTAMENTO, 2000-2009

Departamento	2000	2001	2002	2003	2004	2005	2006	2007	2008	2009
Total	**1 900**	**414**	**82**	**53**	**32**	**70**	**24**	**72**	**14**	**36**
Amazonas	27	4	1	-	-	1	-	1	-	-
Áncash	61	7	3	-	1	-	-	-	-	-
Apurímac	15	5	1	4	-	-	-	-	-	-
Arequipa	169	25	8	7	5	11	3	6	-	1
Ayacucho	23	12	1	-	-	-	-	1	-	-
Cajamarca	30	6	-	3	-	-	-	-	-	-
Cusco	76	14	1	1	-	1	-	-	-	-
Huancavelica	-	-	-	-	1	-	-	-	-	-
Huánuco	38	9	-	-	-	-	-	1	-	1
Ica	59	4	3	-	2	1	-	-	-	-
Junín	38	17	2	4	-	-	-	1	-	1
La Libertad	44	11	1	-	1	1	1	1	1	-
Lambayeque	47	6	-	4	3	2	1	-	-	-
Lima	1 035	254	53	28	19	50	17	56	10	31
Loreto	2	-	-	-	-	-	-	-	-	-
Madre de Dios	1	1	-	-	-	-	-	-	-	-
Moquegua	1	-	-	-	-	1	2	3	2	1
Pasco	-	-	-	-	-	-	-	-	-	-
Piura	117	18	5	2	-	-	-	-	-	-
Puno	28	3	2	-	-	2	-	-	-	-
San Martín	63	5	-	-	-	-	-	-	-	-
Tacna	10	1	-	-	-	-	-	2	1	1
Tumbes	5	11	1	-	-	-	-	-	-	-
Ucayali	11	1	-	-	-	-	-	-	-	-

Fuente: Ministerio de Justicia (MINJUS) - Oficina de Racionalización y Estadística.

8.24 ESTABLECIMIENTOS PENITENCIARIOS, SEGÚN DEPARTAMENTO, 2000-2009

Departamento	2000	2001	2002	2003	2004	2005	2006	2007	2008	2009
Total	**83**	**81**	**81**	**84**	**83**	**84**	**81**	**78**	**78**	**71**
Amazonas	2	2	2	2	2	2	2	2	2	2
Ancash	2	2	2	2	2	2	2	2	2	2
Apurímac	4	4	4	4	4	4	4	4	4	3
Arequipa	5	3	3	3	4	4	4	3	3	3
Ayacucho	2	2	2	3	2	2	2	2	2	2
Cajamarca	8	8	8	8	8	8	8	8	8	5
Prov. Const. del Callao	1	1	1	1	1	1	1	1	1	1
Cusco	8	8	8	8	8	8	8	8	8	6
Huancavelica	1	1	1	1	1	1	1	1	1	1
Huánuco	2	2	2	2	2	2	2	2	2	2
Ica	2	2	2	2	2	2	2	1	1	1
Junín	7	6	6	6	6	6	6	6	6	6
La Libertad	4	4	4	4	4	3	4	3	3	2
Lambayeque	3	3	3	3	3	3	1	1	1	1
Lima	8	9	9	9	10	10	10	10	10	12
Loreto	3	3	3	3	3	3	3	3	3	3
Madre de Dios	1	1	1	1	1	1	1	1	1	1
Moquegua	1	1	1	1	1	1	1	1	1	1
Pasco	2	2	2	2	1	2	2	2	2	1
Piura	4	4	4	4	4	4	4	4	4	4
Puno	5	5	5	7	6	6	6	5	5	5
San Martín	3	3	3	3	3	3	3	3	3	3
Tacna	3	3	3	3	3	2	2	3	3	2
Tumbes	1	1	1	1	1	3	1	1	1	1
Ucayali	1	1	1	1	1	1	1	1	1	1

Fuente: Instituto Nacional Penitenciario - Oficina de Estadística.

I. POBLACIÓN PENAL

8.25 POBLACIÓN PENAL EN LOS ESTABLECIMIENTOS PENITENCIARIOS, SEGÚN DEPARTAMENTO, 2000-2009

Departamento	2000	2001	2002	2003	2004	2005	2006	2007	2008	2009
Total	**27 734**	**26 989**	**28 135**	**28 836**	**31 311**	**33 594**	**35 835**	**39 684**	**43 286**	**44 406**
Amazonas	459	473	467	525	544	567	602	604	643	711
Áncash	836	784	783	834	905	865	959	1 152	1 292	1 262
Apurímac	185	174	210	239	303	344	344	348	378	338
Arequipa	721	766	747	760	879	943	1 063	1 145	1 218	1 121
Ayacucho	758	756	823	854	939	1 038	1 056	1 137	1 419	1 698
Cajamarca	783	818	924	862	891	855	901	915	1 026	988
Cusco	890	910	825	904	1 006	1 161	1 227	1 374	1 448	1 497
Huancavelica	68	74	103	80	85	105	116	141	153	157
Huánuco	1 287	1 219	1 246	1 224	1 250	989	1 019	1 229	1 345	1 406
Ica	857	878	962	934	1 065	1 166	1 235	1 178	1 178	1 494
Junín	1 134	1 115	1 013	980	1 016	1 212	1 265	1 467	1 634	1 858
La Libertad	1 399	1 354	1 406	1 296	1 297	1 525	1 719	1 692	1 650	1 638
Lambayeque	1 233	1 174	1 062	1 063	1 041	1 022	1 142	1 343	1 442	1 485
Lima y Callao	12 161	11 698	12 413	13 043	14 394	15 362	16 160	18 126	20 155	20 329
Loreto	598	537	479	506	613	831	921	982	986	984
Madre de Dios	105	123	173	209	277	273	330	403	462	502
Moquegua	46	52	76	70	78	91	107	124	124	112
Pasco	110	122	118	120	77	135	140	130	138	121
Piura	1 149	1 185	1 307	1 303	1 421	1 494	1 619	1 960	2 068	2 043
Puno	868	706	714	670	598	755	800	890	976	986
San Martín	713	706	868	853	959	1 073	1 071	1 130	1 232	1 309
Tacna	423	368	446	524	591	603	713	786	732	649
Tumbes	319	362	324	304	296	275	314	403	468	458
Ucayali	632	635	646	679	786	910	1 012	1 025	1 139	1 260

Fuente: Instituto Nacional Penitenciario - Oficina de Estadística.

8.26 POBLACIÓN PENAL PROMEDIO POR SITUACIÓN JURÍDICA Y SEXO, SEGÚN DEPARTAMENTO, 2009

Departamento	Sexo			Procesado			Sentenciado		
	Total	Hombre	Mujer	Total	Hombre	Mujer	Total	Hombre	Mujer
Total	**44 406**	**41 594**	**2 812**	**27 813**	**25 846**	**1 967**	**16 593**	**15 748**	**845**
Amazonas	711	698	13	248	242	6	463	456	7
Áncash	1 262	1 209	53	649	625	24	613	584	29
Apurímac	338	319	19	140	131	9	198	188	10
Arequipa	1 121	1 040	81	386	368	18	735	672	63
Ayacucho	1 698	1 543	155	978	880	98	720	663	57
Cajamarca	988	948	40	578	550	28	410	398	12
Prov.Const. del Callao	2 636	2 636	-	1 614	1 614	-	1 022	1 022	-
Cusco	1 497	1 424	73	610	567	43	887	857	30
Huancavelica	157	156	1	68	68	-	89	88	1
Huánuco	1 406	1 281	125	788	704	84	618	577	41
Ica	1 494	1 419	75	1 060	997	63	434	422	12
Junín	1 858	1 752	106	928	864	64	930	888	42
La Libertad	1 638	1 560	78	865	839	26	773	721	52
Lambayeque	1 485	1 436	49	898	868	30	587	568	19
Lima	17 693	16 216	1 477	13 615	12 419	1 196	4 078	3 797	281
Loreto	984	932	52	459	425	34	525	507	18
Madre de Dios	502	461	41	432	396	36	70	65	5
Moquegua	112	106	6	45	41	4	67	65	2
Pasco	121	121	-	68	68	-	53	53	-
Piura	2 043	1 976	67	815	778	37	1 228	1 198	30
Puno	986	903	83	569	514	55	417	389	28
San Martín	1 309	1 268	41	725	702	23	584	566	18
Tacna	649	582	67	231	211	20	418	371	47
Tumbes	458	438	20	196	191	5	262	247	15
Ucayali	1 260	1 170	90	848	784	64	412	386	26

Nota: Los totales difieron ligeramente con la sumatoria de los departamentod.

Fuente: Instituto Nacional Penitenciario - Oficina de Estadística.

J. FISCALÍAS Y FISCALES

8.27 FISCALES DEL MINISTERIO PÚBLICO, SEGÚN DISTRITO JUDICIAL, 2000-2009

Distrito Judicial	2000	2001	2002	2003	2004	2005	2006	2007	2008	2009
Total	**1 278**	**1 394**	**1 508**	**1 550**	**1 672**	**1 698**	**1 988**	**2 136**	**2 712**	**3 197**
Amazonas	15	16	19	22	23	23	26	29	40	40
Áncash	31	34	37	39	38	38	48	48	67	65
Apurímac	17	20	21	21	22	22	26	29	41	41
Arequipa	64	67	70	71	71	71	82	85	190	192
Ayacucho	28	32	36	33	40	38	48	51	67	67
Cajamarca	29	40	46	44	48	48	52	55	69	68
Prov. Const. del Callao	42	48	58	61	71	68	79	87	92	95
Cañete	10	14	17	16	16	17	19	21	27	42
Lima Este (Chosica)	5	5	6	6	6	6	6	6	16	32
Lima Norte (Cono Norte)	56	76	83	83	88	87	107	118	138	139
Cusco	65	60	65	65	67	68	74	80	101	179
Huancavelica	10	13	14	11	15	15	17	19	30	30
Huánuco	35	39	44	38	38	39	41	43	60	60
Huaura	23	27	32	34	35	34	88	86	94	94
Ica	44	46	52	46	57	60	66	71	79	119
Junín	38	43	47	49	59	60	70	70	80	82
La Libertad	52	60	65	68	73	74	94	142	155	162
Lambayeque	59	55	61	64	66	67	71	77	95	180
Lima	432	450	473	511	528	545	590	609	645	642
Lima Sur	-	-	-	-	-	-	-	-	55	55
Santa Anita 1/.	17	17	20	24	24	24	24	24	-	-
Loreto	17	18	20	20	23	23	28	32	47	49
Madre de Dios	0	9	10	10	11	11	16	18	26	49
Moquegua	0	0	0	0	11	12	16	21	68	68
Pasco	0	0	0	0	9	9	12	13	15	16
Piura	50	50	53	55	56	59	68	70	88	184
Puno	42	47	48	47	53	54	64	65	78	165
San Martín	33	32	35	32	34	35	46	48	60	62
Santa	23	24	24	27	30	30	38	40	48	50
Tacna	21	26	26	26	25	25	29	30	70	71
Tumbes	0	10	10	9	12	13	17	19	24	51
Ucayali	20	16	16	18	23	23	26	30	47	48

1/ Fiscalías Descentralizadas del Distrito Judicial de Lima.

Fuente: Ministerio Público - Gerencia de Planificación, Racionalización y Estadística - Oficina de Registro de Fiscales.

8.28 CASOS RECIBIDOS POR LA DEFENSORÌA DEL PUEBLO EN EL ÁREA DE DERECHOS HUMANOS, SEGÚN MÓDULOS Y OFICINAS DEFENSORIALES, 2008-2009

Módulos / Oficinas Defensoriales	2008				2009			
	Total	Queja	Petitorio	Consulta	Total	Queja	Petitorio	Consulta
Total	**112 694**	**30 615**	**13 115**	**68 964**	**117 643**	**33 497**	**13 691**	**70 455**
Módulos 1/								
MD Andahuaylas	1 089	146	401	542	1 240	123	290	827
MD Chimbote	1 247	551	147	549	1 200	524	145	531
MD Jaén	438	154	103	181	956	279	136	541
MD Juliaca	563	173	156	234	908	110	217	581
MD La Merced	1 355	488	146	721	1 209	468	85	656
MD Puquio	1 155	313	28	814	1 603	335	39	1 229
MD Satipo	950	181	127	642	1 109	259	78	772
MD Tarapoto	1 761	338	331	1 092	2 147	309	274	1 564
MD Tingo María	1 103	266	576	261	1 217	281	538	398
Oficinas Defensoriales 2/								
OD Amazonas	1 034	391	198	445	1 180	438	279	463
OD Áncash	1 401	615	204	582	1 760	852	169	739
OD Apurímac	1 132	250	412	470	1 018	382	300	336
OD Arequipa	4 109	1 206	792	2 111	3 789	1 196	740	1 853
OD Ayacucho	5 200	797	615	3 788	6 175	997	701	4 477
OD Cajamarca	1 222	477	279	496	2 074	602	253	1 219
OD Callao	3 819	803	338	2 678	4 586	719	424	3 443
OD Cusco	3 014	926	311	1 777	3 241	974	567	1 700
OD Huancavelica	3 676	423	772	2 481	2 192	279	398	1 515
OD Huánuco	1 983	489	509	985	2 142	684	495	963
OD Ica	2 230	849	157	1 224	2 239	727	109	1 403
OD Junín	5 265	1 624	386	3 255	4 503	1 393	377	2 733
OD La Libertad	5 259	1 143	676	3 440	6 845	1 079	579	5 187
OD Lambayeque	1 865	828	224	813	3 369	746	284	2 339
OD Lima	31 170	9 751	1 074	20 345	30 561	12 586	1 802	16 173
OD Lima Este	2 467	689	272	1 506	2 109	606	198	1 305
OD Lima Norte	3 613	1 024	307	2 282	3 119	943	360	1 816
OD Lima Sur	3 515	712	144	2 659	2 864	606	178	2 080
OD Loreto	2 338	585	709	1 044	2 690	690	719	1 281
OD Madre de Dios	1 220	391	380	449	1 235	390	354	491
OD Moquegua	826	451	152	223	1 005	401	141	463
OD Pasco	1 016	400	187	429	1 056	395	284	377
OD Piura	6 400	976	143	5 281	5 810	883	139	4 788
OD Puno	1 339	399	200	740	1 969	390	240	1 339
OD San Martín	1 339	320	175	814	1 529	283	155	1 091
OD Tacna	2 419	512	570	1 337	2 504	698	458	1 348
OD Tumbes	1 780	525	171	1 084	1 822	496	190	1 136
OD Ucayali	2 382	449	743	1 190	2 668	374	996	1 298

Sede 1/ OD: Oficina Defensorial.

Fuente: Defensoría del Pueblo - Oficina de Tecnología de la Información (OTI).

9. DESARROLLO SOCIAL

A. POBREZA

9.1 REGIÓN PIURA: POBLACIÓN EN HOGARES POR NÚMERO Y TIPO DE NECESIDADES BÁSICAS INSATISFECHAS, SEGÚN PROVINCIA Y DISTRITO, 2007

Provincia y Distrito	Población en Hogares por número de Necesidades Básicas Insatisfechas (%)		Población en hogares por tipo de Necesidad Básica Insatisfecha (%)				
	Con al menos 1 NBI	Con 2 o más NBI	Población en viviendas con características físicas inadecuadas	Población en viviendas con hacinamiento	Población en viviendas sin desagüe de ningún tipo	Población en hogares con niños que no asisten a la escuela	Población en hogares con alta dependencia económica
Región Piura	**52,9**	**23,9**	**21,8**	**16,6**	**31,1**	**8,0**	**11,8**
Piura	**48,3**	**23,2**	**28,9**	**15,8**	**24,3**	**7,0**	**8,1**
Piura	31,3	10,1	19,2	11,6	8,0	3,5	3,1
Castilla	34,6	10,2	18,9	15,0	7,1	4,4	3,9
Catacaos	67,3	40,5	44,6	21,4	45,7	6,6	9,4
Cura Mori	93,9	76,5	69,2	29,0	87,3	10,6	20,0
El Tallán	96,7	78,1	74,7	20,6	90,4	10,0	14,7
La Arena	85,1	56,2	67,4	27,3	46,6	12,1	21,9
La Unión	71,7	43,3	40,7	21,5	53,1	8,5	13,0
Las Lomas	60,1	21,6	10,3	7,8	46,0	10,7	16,4
Tambo Grande	62,4	31,8	34,6	17,3	36,0	14,3	14,3
Ayabaca	**81,6**	**40,1**	**4,8**	**20,3**	**74,5**	**15,8**	**27,9**
Ayabaca	80,2	38,7	6,5	25,4	73,4	12,1	22,5
Frías	88,2	40,3	0,3	13,3	84,9	16,4	30,8
Jilili	52,7	13,0	3,2	11,1	37,5	7,8	12,2
Lagunas	97,1	65,0	2,8	18,7	96,3	29,4	55,9
Montero	71,9	25,0	4,9	14,5	62,4	6,0	18,5
Pacaipampa	94,5	58,6	3,2	36,5	90,8	22,3	37,1
Paimas	62,9	23,7	2,8	11,1	46,3	13,7	23,7
Sapillica	93,8	46,3	2,8	11,9	92,0	21,7	34,7
Sicchez	46,9	12,6	2,1	4,7	18,9	8,4	30,7
Suyo	61,1	20,6	17,0	9,4	45,5	7,2	11,3
Huancabamba	**76,3**	**41,6**	**8,9**	**32,3**	**62,1**	**12,0**	**26,7**
Huancabamba	72,2	37,8	12,3	30,8	57,7	10,5	19,9
Canchaque	49,3	16,1	5,9	11,2	30,9	4,4	19,1
El Carmen de la Frontera	80,1	48,1	18,9	38,4	64,5	12,4	26,7
Huarmaca	89,5	53,3	5,0	38,2	82,1	14,4	34,4
Lalaquiz	75,0	33,1	0,6	21,1	58,6	17,3	28,5
San Miguel de El Faique	54,0	20,9	5,8	16,0	29,5	10,2	25,6
Sondor	79,9	47,3	7,3	42,8	68,8	10,0	20,8
Sondorillo	74,0	40,0	12,3	35,6	48,9	13,0	28,8
Morropón	**50,7**	**17,2**	**9,5**	**13,1**	**29,3**	**8,0**	**17,0**
Chulucanas	47,6	17,1	11,2	16,2	23,4	7,6	15,1
Buenos Aires	68,1	21,1	0,4	8,1	58,9	8,3	21,3
Chalaco	68,1	21,1	0,4	8,1	58,9	8,3	21,3
La Matanza	61,5	31,0	31,8	17,9	27,5	13,6	25,0
Morropón	39,8	8,6	7,3	6,8	17,2	4,9	15,2
Salitral	47,1	14,5	4,7	8,0	32,2	8,2	15,5
San Juan de Bigote	50,4	15,0	1,9	6,3	31,3	7,0	24,3
Santa Catalina de Mossa	43,3	8,4	4,0	4,2	26,7	6,3	14,9
Santo Domingo	56,8	12,2	0,2	6,5	46,1	8,4	13,2
Yamango	74,0	30,2	0,6	21,5	62,7	10,3	22,3
Paita	**51,6**	**21,0**	**28,4**	**12,3**	**25,6**	**6,4**	**8,6**
Paita	44,1	16,1	19,2	12,9	22,3	5,3	6,9
Amotape	73,0	34,5	39,5	11,0	45,5	38,0	8,7
Arenal	65,4	34,3	48,0	9,9	40,1	3,1	11,4
La Huaca	66,1	27,9	41,3	10,5	38,7	4,1	9,8
Colán	61,3	26,1	45,2	11,4	18,7	9,0	13,1
Tamarindo	69,6	35,6	51,8	10,5	35,2	7,4	16,5
Vichayal	75,3	42,2	60,9	12,6	41,5	9,1	10,9
Sullana	**47,2**	**17,9**	**26,3**	**15,3**	**16,6**	**6,0**	**8,7**
Sullana	38,0	11,6	16,6	16,6	9,9	5,5	6,2
Bellavista	44,3	15,3	25,3	19,9	8,6	4,7	7,2
Ignacio Escudero	51,5	16,9	14,3	11,3	29,1	6,8	14,2
Lancones	92,2	68,6	84,3	15,5	64,2	13,5	22,3
Marcavelica	64,9	28,9	39,6	10,4	36,3	7,1	11,5
Miguel Checa	74,1	35,1	57,4	16,2	29,0	7,7	14,5
Querecotillo	52,7	18,3	38,4	9,5	11,7	5,8	11,8
Salitral	61,3	18,3	51,1	7,9	16,5	3,2	5,9
Talara	**32,3**	**12,5**	**14,8**	**10,9**	**16,3**	**4,4**	**4,3**
Pariñas	30,7	12,6	14,1	12,3	14,3	4,2	4,6
El Alto	41,3	11,6	10,7	5,2	35,0	3,4	2,6
La Brea	25,1	8,3	10,9	8,2	9,3	7,4	3,8
Lobitos	48,4	22,2	22,6	10,1	38,3	3,3	2,8
Los Órganos	34,0	9,8	13,7	6,8	19,7	3,8	3,9
Máncora	45,5	19,0	28,7	10,8	23,3	3,2	4,5
Sechura	**68,8**	**33,4**	**21,9**	**20,1**	**57,9**	**7,3**	**8,1**
Sechura	64,3	32,4	24,7	19,2	51,2	7,3	7,0
Bellavista de la Unión	56,2	26,3	23,3	11,3	46,6	5,0	6,8
Bernal	72,1	37,2	33,5	19,4	59,0	5,6	6,7
Cristo Nos Valga	78,3	47,7	36,3	21,5	71,5	10,7	8,9
Rinconada Llicuar	59,3	23,4	22,1	12,2	48,7	2,3	2,8
Vice	82,5	34,9	4,7	27,0	76,6	9,0	13,0

Fuente : INEI - Censos Nacionales 2007 : XI de Población y VI de Vivienda

9.2 PERÚ: POBLACIÓN EN SITUACIÓN DE POBREZA, SEGÚN DEPARTAMENTOS, 2004-2009

Niveles geográficos	2004	2005	2006	2007	2008	2009
Total	**48,6**	**48,7**	**44,5**	**39,3**	**36,2**	**34,8**
Amazonas						
Ancash	65,1	68,6	59,1	55,0	59,7	59,8
Apurimac	53,3	48,4	42,0	42,6	38,4	31,5
Arequipa	65,2	73,5	74,8	69,5	69,0	70,3
Ayacucho	34,2	24,9	26,2	23,8	19,5	21,0
Cajamarca	65,9	77,3	78,4	68,3	64,8	62,6
Cusco	66,2	68,8	63,8	64,5	53,4	56,0
Huancavelica	53,1	55,6	49,9	57,4	58,4	51,1
Huánuco	84,8	90,3	88,7	85,7	82,1	77,2
Ica	78,3	75,8	74,6	64,9	61,5	64,5
Junín	27,3	23,9	23,8	15,1	17,3	13,7
La Libertad	49,6	56,0	49,9	43,0	38,9	34,3
Lambayeque	48,5	43,0	46,5	37,3	36,7	38,9
Lima 1/	43,6	44,0	41,1	40,6	31,6	31,8
Loreto	32,2	32,9	25,1	19,4	18,3	15,3
Madre de Dios	66,9	71,5	66,3	54,6	49,8	56,0
Moquegua	27,1	30,8	21,8	15,6	17,4	12,7
Pasco	38,7	30,3	27,3	25,8	30,2	19,3
Piura	65,7	72,9	71,2	63,4	64,3	55,4
Puno	60,7	58,6	54,0	45,0	41,4	39,6
San Martín	78,3	75,2	76,3	67,2	62,8	60,8
Tacna	51,9	54,1	54,3	44,5	33,2	44,1
Tumbes	24,7	30,3	19,8	20,4	16,5	17,5
Ucayali	24,2	16,2	15,8	18,1	17,2	22,1

1/ Incluye la Provincia Constitucional del Callao

Valores ajustados a las proyecciones de población a partir del Censo de población de 1993

Fuente: INEI - Encuesta Nacional de Hogares ENAHO 2004 - 2009

9.3 GASTO PROMEDIO REAL PER CÁPITA MENSUAL, SEGÚN DEPARTAMENTO, 2004-2009 DEPARTAMENTOS, 2004 - 2009

(Soles constantes base = 2001 a precios de Lima Metropolitana)

Departamentos	2004	2005	2006	2007	2008	2009
Total	**300,1**	**303,0**	**325,0**	**346,1**	**355,5**	**370,1**
Amazonas	180,8	174,1	195,0	210,4	207,1	206,0
Áncash	240,8	253,3	277,4	294,0	310,7	311,6
Apurímac	205,6	187,7	190,7	188,6	199,1	188,0
Arequipa	375,3	418,5	406,2	456,4	472,6	454,1
Ayacucho	199,3	182,3	171,5	188,5	205,4	217,6
Cajamarca	181,2	189,0	196,2	202,2	230,9	225,1
Cusco	238,5	233,1	253,2	229,5	226,2	253,9
Huancavelica	120,9	104,3	112,9	118,7	141,7	163,8
Huánuco	167,0	182,7	182,1	216,0	230,2	222,9
Ica	320,3	335,1	344,2	339,6	355,9	389,3
Junín	251,6	241,9	256,8	282,2	312,5	308,4
La Libertad	298,5	322,6	320,8	393,7	355,8	348,0
Lambayeque	300,4	313,6	317,0	332,5	355,6	350,9
Lima	426,3	421,2	474,6	490,2	492,0	534,2
Loreto	198,4	185,1	207,9	245,4	268,0	259,9
Madre de Dios	257,4	258,6	299,1	314,5	349,6	371,0
Moquega	305,6	342,6	377,2	383,8	358,5	409,6
Pasco	216,2	193,2	200,8	216,6	220,3	243,9
Piura	224,5	226,7	246,5	279,9	290,2	295,0
Puno	180,2	190,6	188,5	216,8	233,9	240,8
San Martín	227,8	231,1	228,1	259,4	293,2	277,5
Tacna	407,3	396,8	405,6	411,3	462,4	449,3
Tumbes	339,1	389,9	362,8	358,9	342,5	353,5
Ucayali	244,7	247,6	240,6	280,8	295,1	306,4

Fuente: Instituto Nacional de Estadística e Informática (INEI) - Encuesta Nacional de Hogares (ENAHO), Anual 2004-2009.

9.4 INGRESO PROMEDIO REAL PER CÁPITA MENSUAL, SEGÚN DEPARTAMENTOS, 2004 - 2009

(Soles constantes base = 2001 a precios de Lima Metropolitana)

Departamentos	2004	2005	2006	2007	2008	2009
Total	**371,5**	**364,0**	**396,7**	**440,2**	**452,5**	**473,5**
Amazonas	211,8	184,1	229,3	248,8	252,3	277,7
Áncash	271,2	290,8	305,2	341,6	343,4	366,8
Apurímac	196,6	188,7	196,1	194,8	213,5	217,6
Arequipa	470,4	471,6	485,1	555,5	607,5	607,6
Ayacucho	196,0	176,6	176,2	218,1	223,8	239,0
Cajamarca	203,9	210,5	225,8	226,8	256,5	280,1
Cusco	205,5	210,0	236,3	256,1	263,7	293,3
Huancavelica	139,0	124,8	126,8	141,6	156,6	180,0
Huanuco	164,6	182,6	203,5	241,7	272,9	268,7
Ica	407,4	408,4	412,6	399,8	422,0	469,1
Junín	280,9	283,7	315,8	340,6	391,1	372,1
La Libertad	344,4	351,7	376,3	479,2	424,3	463,5
Lambayeque	375,5	341,3	353,7	389,9	394,0	408,6
Lima	580,4	553,7	614,8	674,5	680,6	709,7
Loreto	216,8	204,7	241,0	294,2	314,4	316,5
Madre de Dios	286,4	298,8	360,6	383,6	431,2	443,9
Moquega	434,6	480,3	562,9	563,0	592,7	605,7
Pasco	216,7	202,5	203,1	246,8	273,0	306,6
Piura	256,6	259,0	298,0	326,4	339,8	377,4
Puno	225,9	209,0	208,8	236,3	260,4	277,1
San Martín	221,4	232,9	238,5	321,5	354,0	342,3
Tacna	569,2	612,6	656,7	578,6	633,7	618,6
Tumbes	384,3	434,2	450,1	484,3	397,7	416,6
Ucayali	262,7	285,4	279,8	353,2	359,5	381,9

Fuente: Instituto Nacional de Estadística e Informática (INEI) - Encuesta Nacional de Hogares (ENAHO), Anual 2004-2009.

9.5 POBLACIÓN CON AL MENOS UNA NECESIDAD BÁSICA INSATISFECHA SEGÚN DEPARTAMENTOS, 2004 - 2009

(Porcentaje respecto del total de población de cada año)

Departamentos	2004	2005	2006	2007	2008	2009			
						Estimación	Intervalo de confianza al 95%		CV (%)
							Inferior	Superior	
Total	**36,6**	**37,2**	**34,1**	**32,9**	**31,3**	**29,1**	**28,0**	**30,3**	**2,0**
Amazonas	57,1	62,2	56,7	52,4	53,1	53,2	46,5	59,8	6,4
Áncash	42,2	42,5	38,8	36,8	30,4	26,7	21,6	32,4	10,3
Apurímac	51,7	50,3	44,1	39,6	31,8	33,2	28,0	38,9	8,4
Arequipa	24,1	21,7	21,2	25,0	21,7	22,6	18,5	27,4	10,1
Ayacucho	57,4	57,3	53,9	49,4	44,5	37,3	31,2	43,9	8,7
Cajamarca	54,2	54,7	52,3	48,3	40,7	41,1	35,6	46,9	7,0
Cusco	52,0	54,6	48,8	44,8	41,3	32,1	27,2	37,3	8,0
Huancavelica	74,2	77,5	72,5	61,7	51,2	45,3	39,3	51,5	6,9
Huánuco	62,2	61,2	60,9	48,0	37,5	33,0	28,7	37,6	6,9
Ica	23,5	25,6	20,1	24,7	32,6	24,6	20,1	29,6	9,8
Junín	40,2	40,3	37,1	38,2	37,8	34,1	28,7	40,0	8,5
La Libertad	34,1	30,8	28,5	27,0	26,8	23,6	18,7	29,3	11,6
Lambayeque	25,7	24,9	21,0	24,3	21,8	20,4	16,0	25,5	12,0
Lima	17,8	19,2	15,4	14,5	15,3	15,0	13,1	17,2	6,9
Loreto	56,7	63,8	61,7	69,5	68,7	69,4	64,0	74,4	3,8
Madre de Dios	51,9	44,7	46,6	44,4	44,2	40,4	34,3	46,8	7,9
Moquegua	26,3	22,9	19,9	24,6	19,6	17,0	12,9	22,0	13,7
Pasco	66,8	65,8	61,2	65,9	65,0	57,6	50,5	64,3	6,1
Piura	50,4	50,6	45,6	39,8	40,5	37,7	31,8	43,9	8,2
Puno	45,5	44,0	46,0	41,3	38,6	34,9	29,2	41,1	8,8
San Martín	54,5	55,3	52,6	52,6	52,8	49,5	42,3	56,7	7,5
Tacna	13,0	12,3	9,9	18,8	16,3	15,5	11,5	20,5	14,7
Tumbes	51,2	46,1	51,9	45,5	43,9	35,8	29,2	42,9	9,8
Ucayali	50,6	51,7	57,6	68,5	69,6	68,8	62,8	74,3	4,3

Fuente: Instituto Nacional de Estadística e Informática (INEI) - Encuesta Nacional de Hogares (ENAHO), Anual 2004-2009.

B. GASTOS EN PROGRAMAS SOCIALES

9.6 PROYECTOS FINANCIADOS POR EL FONDO DE COOPERACIÓN PARA EL DESARROLLO SOCIAL, SEGÚN DEPARTAMENTO, 2002-2009

Departamento	2002	2003	2004	2005	2006	2007	2008	2009
Total	**1 445**	**1 177**	**3 260**	**3 066**	**1 631**	**760**	**230**	**565**
Amazonas	76	130	162	78	30	18	7	27
Áncash	164	22	375	286	180	84	-	21
Apurímac	48	78	147	156	74	16	10	42
Arequipa	47	75	111	124	46	24	6	11
Ayacucho	66	40	188	333	161	39	24	69
Cajamarca	201	122	293	236	130	89	4	15
Prov. Const. del Callao	-	6	-	1	1	-	-	11
Cusco	133	138	207	148	117	71	56	29
Huancavelica	89	28	189	200	102	70	9	79
Huánuco	18	31	160	161	39	30	10	31
Ica	23	2	73	64	40	2	1	4
Junín	58	43	149	132	79	25	4	42
La Libertad	35	27	129	103	63	16	1	17
Lambayeque	29	23	45	36	17	-	-	-
Lima	29	35	139	187	66	15	-	27
Loreto	64	112	104	92	39	20	-	34
Madre de Dios	33	32	44	49	13	19	1	14
Moquegua	16	22	26	22	11	10	-	7
Pasco	10	8	50	78	11	6	-	6
Piura	28	39	104	82	86	24	16	12
Puno	153	109	312	315	219	111	6	26
San Martín	31	36	184	145	78	24	5	23
Tacna	24	15	26	17	13	38	70	6
Tumbes	23	4	4	-	6	2	-	4
Ucayali	47	-	39	21	10	7	-	8

Nota: No incluye PAME / Mi Chamba.

Fuente: Fondo de Cooperación para el Desarrollo Social (FONCODES) - Unidad de Planeamiento y Resultados-Sistema de Gestión de Proyectos.

9.7 NÚMERO DE PROYECTOS EJECUTADOS POR EL FONDO DE COOPERACIÓN DE DESARROLLO SOCIAL POR TIPO DE OBRA, SEGÚN DEPARTAMENTOS, 2009

Departamentos	Tipo de Obra								
	Total	Caminos vecinales	Centros educativos	Puentes carrozables	Puestos de salud	Redes secundarias de electrificación	Sistemas de agua potable	Construcción/ mejoramiento p/s Riego	Otros 1/
Total	**565**	**32**	**149**	**19**	**35**	**10**	**94**	**92**	**134**
Amazonas	27	-	10	1	3	-	-	-	13
Ancash	21	-	4	1	3	-	4	8	1
Apurímac	42	3	4	-	-	-	7	10	18
Arequipa	11	-	1	5	-	1	-	4	-
Ayacucho	69	5	9	1	2	-	20	20	12
Cajamarca	15	2	4	1	-	-	7	-	1
Prov. Const.	11	-	6	-	-	-	-	-	5
Cusco	29	1	1	1	-	-	8	3	15
Huancavelica	79	3	13	-	1	-	16	24	22
Huánuco	31	5	12	4	2	-	4	1	3
Ica	4	-	-	-	-	2	1	-	1
Junín	42	1	12	2	6	-	5	3	13
La Libertad	17	1	6	1	-	-	7	2	-
Lima	27	-	9	1	4	5	1	2	5
Loreto	34	-	19	-	1	-	-	-	14
Madre de Dios	14	1	6	-	5	-	-	-	2
Moquegua	7	-	1	-	-	-	1	5	-
Pasco	6	-	3	-	-	-	2	-	1
Piura	12	-	-	-	-	-	6	6	-
Puno	26	5	5	1	2	2	5	-	6
San Martín	23	3	16	-	3	-	-	-	1
Tacna	6	1	1	-	-	-	-	3	1
Tumbes	4	1	1	-	1	-	-	1	-
Ucayali	8	-	6	-	2	-	-	-	-

1/ Incluye: Albergues turísticos, balsas, baños termales, camales, caminos de herradura, centros de acopio, capacitación productiva, chacras integrales, cobertizos, construcción y mejoramiento de empedrados, complejo artesanal, defensas ribereñas, embarca

Fuente: Fondo de Cooperación para el Desarrollo Social (FONCODES) - Unidad de Planeamiento y Resultados-Sistema de Gestión de Proyectos.

9.8 EMPLEOS GENERADOS POR EL FONDO DE COOPERACIÓN PARA EL DESARROLLO SOCIAL, SEGÚN DEPARTAMENTO, 2003-2009

Departamento	2003	2004	2005	2006	2007	2008	2009
Total	**32 618**	**94 927**	**78 915**	**27 596**	**14 250**	**3 938**	**9 496**
Amazonas	3 127	5 965	1 074	435	213	83	394
Áncash	632	8 062	6 836	2 791	1 430	-	351
Apurímac	1 974	1 928	2 598	1 233	306	141	600
Arequipa	1 972	1 942	2 171	630	282	98	161
Ayacucho	1 320	4 121	9 625	2 694	688	347	961
Cajamarca	2 885	5 388	6 435	2 300	1 845	48	409
Prov. Const. del Callao	103	-	10	12	-	-	224
Cusco	3 424	2 479	3 545	2 873	2 272	1 121	550
Huancavelica	1 100	3 544	5 819	1 598	992	138	1 212
Huánuco	372	3 279	2 596	502	372	102	485
Ica	97	1 082	1 004	500	25	10	38
Junín	1 745	24 583	3 629	1 044	273	49	531
La Libertad	967	2 458	1 615	1 006	240	18	392
Lambayeque	592	773	547	291	-	-	-
Lima	1 581	1 968	6 807	1 361	195	-	448
Loreto	2 238	2 696	2 840	769	379	-	674
Madre de Dios	871	1 112	2 544	185	202	-	172
Moquegua	489	444	418	225	169	-	150
Pasco	277	3 799	1 234	145	66	-	67
Piura	1 029	3 563	4 405	2 012	445	324	348
Puno	3 664	7 525	6 312	3 089	2 692	59	504
San Martín	1 311	6 898	6 285	1 142	415	70	486
Tacna	641	711	341	301	609	1 330	212
Tumbes	206	97	-	324	40	-	53
Ucayali	-	510	225	136	102	-	74

1/ Los empleos generados son para mano de obra calificada y no calificada, en función del tiempo del proyecto. No incluye PAME Mi Chamba.

Fuente: Ministerio de la Mujer y Desarrollo Social-Fondo de Cooperación Para el Desarrollo Social (FONCODES) - Unidad de Planeamiento y Resultados - SIME-SIG.

C. POBLACIÓN BENEFICIARIA DE PROGRAMAS SOCIALES

9.9 POBLACIÓN ATENDIDA EN LOS CENTROS DE ATENCIÓN DEL PRONAA, SEGÚN EQUIPO DE TRABAJO ZONAL, 2008-2009

Equipo de Trabajo Zonal	2008		2009	
	Atención a menores de 3 años	Atención a Madres Gestantes/Lactantes	Atención a menores de 3 años	Atención a Madres Gestantes/Lactantes
Total	**6 347**	**6 181**	**6 361**	**12 000**
Andahuaylas	106	106	106	212
Apurímac	162	162	162	324
Arequipa	243	240	243	486
Ayacucho	310	310	310	620
Bagua	382	382	382	764
Cajamarca	470	470	471	940
Prov. Const. del Callao	177	177	177	354
Chiclayo	219	218	219	436
Chimbote	109	108	109	216
Cusco	275	264	275	528
Huancavelica	158	158	158	316
Huancayo	582	582	582	1 164
Huánuco	248	236	248	471
Huaraz	315	315	313	626
Ica	157	97	148	193
Imacita	61	61	69	138
Iquitos	190	192	192	384
Madre de Dios	98	34	98	54
Moquegua	54	52	55	110
Moyobamba	82	82	83	166
Pasco	149	149	149	298
Piura	327	341	327	682
Pucallpa	245	245	245	490
Puno	427	427	428	463
Puquio	91	90	91	182
Tacna	66	39	67	75
Tarapoto	385	385	386	772
Trujillo	213	213	222	444
Tumbes	46	46	46	92

Nota: No incluye grupos en riesgo, atención por emergencias ni cooperacion técnica internacional.

La atención de menores de tres años y madres gestantes/lactantes es a través de Establecimientos de Salud del MINSA y la atención de mayores de 3 años y menores de 12 años es a través de Instituciones Educativas (MINEDU).

Fuente: Programa Nacional de Asistencia Alimentaria (PRONAA) - Unidad de Planeamiento y Resultados.

9.10 BENEFICIARIOS Y DISTRIBUCIÓN DE ALIMENTOS A LOS COMEDORES POPULARES, SEGÚN EQUIPO DE TRABAJO ZONAL, 2006-2008

Equipo de Trabajo Zonal	2006			2007			2008		
	Beneficiarios	Toneladas métricas	Número de comedores	Beneficiarios	Toneladas métricas	Número de comedores	Beneficiarios	Toneladas métricas	Número de comedores
Total	**569 976**	**18 858**	**7 086**	**354 687**	**14 958**	**4 420**	**321878**	**14942**	**3966**
Andahuaylas	-	-	-	-	-	-	-	-	-
Apurímac	-	-	-	-	-	-	-	-	-
Arequipa	-	-	-	-	-	-	-	-	-
Ayacucho	3 650	106	73	2 500	30	50	-	-	-
Bagua	3 600	137	73	2 350	18	48	-	-	-
Cajamarca	11 510	138	293	-	-	-	-	-	-
Callao	419 346	16 090	4 727	322 668	14 631	3 966	321 878	14 942	3 966
Chiclayo	14 150	169	127	-	-	-	-	-	-
Chimbote	24 125	289	328	-	-	-	-	-	-
Cusco	24 910	403	388	3 725	44	72	-	-	-
Huancavelica	19 560	932	258	23 444	234	-	-	-	-
Huancayo	4 140	49	84	-	-	284	-	-	-
Huánuco	910	11	16	-	-	-	-	-	-
Huaraz	18 735	225	216	-	-	-	-	-	-
Ica	1 140	14	18	-	-	-	-	-	-
Imacita	-	-	-	-	-	-	-	-	-
Iquitos	1 760	23	40	-	-	-	-	-	-
Madre de Dios	210	3	4	-	-	-	-	-	-
Moquegua	-	-	-	-	-	-	-	-	-
Moyobamba	-	-	-	-	-	-	-	-	-
Pasco	-	-	-	-	-	-	-	-	-
Piura	3 150	38	60	-	-	-	-	-	-
Pucallpa	50	1	1	-	-	-	-	-	-
Puno	8 150	97	163	-	-	-	-	-	-
Puquio	-	-	-	-	-	-	-	-	-
Tacna		2		-	-	-	-	-	-
Tarapoto	-	-	-	-	-	-	-	-	-
Trujillo	9 530	115	190	-	-	-	-	-	-
Tumbes	1 350	16	27	-	-	-	-	-	-

1/ En el año 2008, la población beneficiria sólo fue de la Provincia Constitucional del Callao

Fuente: Programa Nacional de Asistencia Alimentaria (PRONAA)

9.11 NÚMERO DE BENEFICIARIOS EN SITUACIÓN DE EMERGENCIA Y RACIONES OTORGADAS POR EL PRONAA, SEGÚN EQUIPO DE TRABAJO ZONAL, 2006 - 2009

Equipo de Trabajo Zonal	Beneficiarios (Nº de personas)				Raciones			
	2006	2007	2008	2009	2006	2007	2008	2009
Total	**335 875**	**2 524 986**	**4 987 550**	**990 190**	**4 675 537**	**64 433 921**	**107 435 546**	**13 076 925**
Andahuaylas	7 095	67 265	140 855	3 200	70 950	3 358 900	5 988 800	32 000
Apurímac	3 005	69 600	376 879	48 819	30 050	1 489 200	12 194 250	364 440
Arequipa	4 650	140 825	38 467	12 931	46 500	2 055 850	893 110	129 310
Ayacucho	790	516 955	127 665	13 657	7 900	5 169 750	6 228 966	136 570
Bagua	13 555	1 260	3 870	2 665	135 550	12 600	38 700	26 650
Cajamarca	822	742	12 889	819	17 770	11 110	156 140	8 000
Prov. Const. del Callao	31 384	98 452	78 515	99 730	308 011	8 889 092	785 150	957 587
Chiclayo	36 190	-	71 841	-	733 100	-	797 635	-
Chimbote	207	400	11 410	1 330	257	6 238	114 100	13 300
Cusco	5 863	62 652	266 222	348 930	106 495	2 733 420	3 057 150	697 860
Huancavelica	-	587 145	389 632	12 750	-	2 808 750	13 755 560	127 500
Huancayo	2 091	72 914	36 351	11 095	31 120	768 990	363 510	91 150
Huánuco	27 326	2 895	4 083	135	395 869	29 500	41 468	1 350
Huaraz	1 745	1 415	865	1 240	17 450	14 608	8 551	12 400
Ica	30 385	556 312	2 538 388	199 940	449 650	25 339 143	32 740 276	8 205 450
Iquitos	19 130	12 580	50 815	97 980	194 850	167 550	508 150	1 395 350
Madre de Dios	720	885	818	35	7 200	6 850	8 180	350
Moquegua	4 968	6 825	39 530	1 335	195 395	163 750	1 083 650	7 450
Moyobamba	545	9 355	1 875	1 455	5 450	145 600	18 750	14 550
Pasco	30	16 455	65 745	960	300	656 300	3 936 700	159
Piura	52 435	12 615	64 935	13 535	650 350	237 150	686 550	135 350
Pucallpa	4 703	726	47 785	16 459	45 510	13 800	139 250	164 590
Puno	39 010	255 513	529 490	64 545	716 450	8 746 930	22 472 400	633
Puquio	12	17 700	4 740	655	120	1 062 100	203 650	6 550
Tacna	-	5 165	12 810	3 560	-	435 600	504 150	35 600
Tarapoto	7 384	7 850	18 550	10 325	73 840	106 140	185 500	103 250
Trujillo	2 595	455	-	8 005	25 950	4 550	-	95 650
Tumbes	39 235	30	52 525	14 100	409 450	450	525 250	313 875

Nota: Durante el 2008 se continuó la atención de los damnificados de la Zona Sur del país (terremoto del 15 de agosto de 2007).

1/ Las raciones son el número de veces que un beneficiario es atendido en un periodo de tiempo. Para el 2008, por toda fuente de financiamiento (donaciones de INDECI y recursos ordinarios).

Fuente: Programa Nacional de Asistencia Alimentaria (PRONAA) - Unidad de Planeamiento y Resultados.

Unidad Gerencial de Articulación Territorial y Seguridad Alimentaria Nutricional.

9.12 BENEFICIARIOS Y RACIONES OTORGADOS POR EL PROGRAMA NACIONAL DE ASISTENCIA ALIMENTARIA EN OBRAS COMUNALES, SEGÚN EQUIPO DE TRABAJO ZONAL, 2006-2007

Gerencia Local	Beneficiarios (Nº de personas)		Raciones	
	2006	2007	2006	2007
Total	**37 804**	**1 291**	**1134 120**	**38 730**
Andahuaylas	-	-	-	-
Apurímac	-	-	-	-
Arequipa	-	-	-	-
Ayacucho	555	-	16 650	-
Bagua	420	-	12 600	-
Cajamarca	47	-	1 410	-
Prov. Const. del Callao	16 804	1 291	504 120	38 730
Chiclayo	-	-	-	-
Chimbote	4 991	-	149 730	-
Cusco	688	-	20 640	-
Huancavelica	2 383	-	71 490	-
Huancayo	7 694	-	230 820	-
Huánuco	167	-	5 010	-
Huaraz	-	-	-	-
Ica	-	-	-	-
Iquitos	1 348	-	40 440	-
Madre de Dios	236	-	7 080	-
Moquegua	-	-	-	-
Moyobamba	-	-	-	-
Pasco	-	-	-	-
Piura	-	-	-	-
Pucallpa	-	-	-	-
Puno	2 471	-	74 130	-
Puquio	-	-	-	-
Tacna	-	-	-	-
Tarapoto	-	-	-	-
Trujillo	-	-	-	-
Tumbes	-	-	-	-

1/ El número de raciones es referencial, se estimó en base a los beneficiarios atendidos, tomando un aproximado de 30 días por beneficiario.
- Evaluación del Plan de Trabajo Institucional.

Fuente: Ministerio de la Mujer y Desarrollo Social (MIMDES) - Programa Nacional de Asistencia Alimentaria (PRONAA)

9.13 NÚMERO DE BENEFICIARIOS EN SITUACIÓN DE EMERGENCIA Y RACIONES OTORGADAS POR EL PRONAA, SEGÚN EQUIPO DE TRABAJO ZONAL, 2006 - 2009

Equipo de Trabajo Zonal	Beneficiarios (Nº de personas)				Raciones 1/			
	2006	2007	2008	2009	2006	2007	2008	2009
Total	**335 875**	**2 524 986**	**4 987 550**	**990 190**	**4 675 537**	**64 433 921**	**107 435 546**	**13 076 925**
Andahuaylas	7 095	67 265	140 855	3 200	70 950	3 358 900	5 988 800	32 000
Apurímac	3 005	69 600	376 879	48 819	30 050	1 489 200	12 194 250	364 440
Arequipa	4 650	140 825	38 467	12 931	46 500	2 055 850	893 110	129 310
Ayacucho	790	516 955	127 665	13 657	7 900	5 169 750	6 228 966	136 570
Bagua	13 555	1 260	3 870	2 665	135 550	12 600	38 700	26 650
Cajamarca	822	742	12 889	819	17 770	11 110	156 140	8 000
Prov. Const. del Callao	31 384	98 452	78 515	99 730	308 011	8 889 092	785 150	957 587
Chiclayo	36 190	-	71 841	-	733 100	-	797 635	-
Chimbote	207	400	11 410	1 330	257	6 238	114 100	13 300
Cusco	5 863	62 652	266 222	348 930	106 495	2 733 420	3 057 150	697 860
Huancavelica	-	587 145	389 632	12 750	-	2 808 750	13 755 560	127 500
Huancayo	2 091	72 914	36 351	11 095	31 120	768 990	363 510	91 150
Huánuco	27 326	2 895	4 083	135	395 869	29 500	41 468	1 350
Huaraz	1 745	1 415	865	1 240	17 450	14 608	8 551	12 400
Ica	30 385	556 312	2 538 388	199 940	449 650	25 339 143	32 740 276	8 205 450
Iquitos	19 130	12 580	50 815	97 980	194 850	167 550	508 150	1 395 350
Madre de Dios	720	885	818	35	7 200	6 850	8 180	350
Moquegua	4 968	6 825	39 530	1 335	195 395	163 750	1 083 650	7 450
Moyobamba	545	9 355	1 875	1 455	5 450	145 600	18 750	14 550
Pasco	30	16 455	65 745	960	300	656 300	3 936 700	159
Piura	52 435	12 615	64 935	13 535	650 350	237 150	686 550	135 350
Pucallpa	4 703	726	47 785	16 459	45 510	13 800	139 250	164 590
Puno	39 010	255 513	529 490	64 545	716 450	8 746 930	22 472 400	633
Puquio	12	17 700	4 740	655	120	1 062 100	203 650	6 550
Tacna	-	5 165	12 810	3 560	-	435 600	504 150	35 600
Tarapoto	7 384	7 850	18 550	10 325	73 840	106 140	185 500	103 250
Trujillo	2 595	455	-	8 005	25 950	4 550	-	95 650
Tumbes	39 235	30	52 525	14 100	409 450	450	525 250	313 875

Nota: Durante el 2008 se continuó la atención de los damnificados de la Zona Sur del país (terremoto del 15 de agosto de 2007).

1/ Las raciones son el número de veces que un beneficiario es atendido en un periodo de tiempo. Para el 2008, por toda fuente de financiamiento (donaciones de INDECI y recursos ordinarios).

Fuente: Programa Nacional de Asistencia Alimentaria (PRONAA) - Unidad de Planeamiento y Resultados.
Unidad Gerencial de Articulación Territorial y Seguridad Alimentaria Nutricional.

9.14 INVERSIÓN DESTINADA POR EL PROGRAMA NACIONAL DE ASISTENCIA ALIMENTARIA POR PROGRAMAS O PROYECTOS QUE EJECUTA, SEGÚN EQUIPO ZONAL DE TRABAJO, 2006-2007

(En nuevos soles corrientes)

Gerencia Local	Grupos de Riesgo			Obras Comunales			Situaciones de Emergencia		
	2006	2007	2008	2006	2007	2008	2006	2007	2008
Total	**9 688 499**	**5 312 195**	**5 945 353**	**2 191 497**	**136 466**	**-**	**2 007 041**	**25 462 440**	**33 544 357**
Andahuaylas	126 160	46 190	-	-	-	-	47 205	1 330 569	1 485 722
Apurímac	35 824	7 250	-	-	-	-	14 204	371 378	2 775 383
Arequipa	187 289	43 194	-	-	-	-	18 416	581 400	581 400
Ayacucho	177 926	46 688	-	14 494	-	-	3 180	2 422 961	1 087 885
Bagua	66 322	6 200	-	21 546	-	-	62 956	5 599	20 658
Cajamarca	259 241	112 941	-	2 596	-	-	9 680	6 177	66 131
Prov. Const. del Callao	5 453 314	4 237 531	5 945 353	1 742 410	136 466	-	148 886	848 191	434 295
Chiclayo	247 725	83 687	-	-	-	-	172 791	-	424 137
Chimbote	204 635	48 958	-	130 823	-	-	5 136	4 367	57 039
Cusco	270 721	73 023	-	63 038	-	-	25 939	1 462 424	703 176
Huancavelica	89 796	33 324	-	114 885	-	-	-	1 889 824	4 886 538
Huancayo	133 821	21 816	-	31 106	-	-	13 492	369 534	329 343
Huánuco	132 519	27 846	-	2 371	-	-	118 257	13 513	20 604
Huaraz	163 565	24 434	-	-	-	-	7 073	6 689	4 496
Ica	136 897	16 332	-	-	-	-	224 555	12 189 987	15 405 307
Imacita	17 287	-	-	-	-	-	-	-	-
Iquitos	149 767	34 811	-	7 714	-	-	83 227	69 110	467 276
Madre de Dios	86 698	15 942	-	8 255	-	-	3 293	3 216	4 555
Moquegua	83 673	17 382	-	-	-	-	72 496	47 005	293 074
Moyobamba	69 611	15 339	-	-	-	-	2 103	65 598	7 234
Pasco	159 974	55 172	-	-	-	-	143	215 381	734 024
Piura	189 445	31 764	-	-	-	-	243 369	59 411	441 123
Pucallpa	170 885	68 163	-	-	-	-	100 033	32 438	316 758
Puno	337 894	119 769	-	52 259	-	-	224 294	2 531 159	2 490 121
Puquio	13 008	891	-	-	-	-	58	567 135	89 426
Tacna	225 608	31 140	-	-	-	-	-	101 677	155 012
Tarapoto	103 128	13 146	-	-	-	-	175 079	265 178	72 684
Trujillo	335 259	58 392	-	-	-	-	12 979	2 333	-
Tumbes	60 507	20 869	-	-	-	-	218 197	185	351 743

Nota: Grupos en riesgo incluye: Actas de Compromiso, Convenios, Convenio Fundación, PEBAL, PROMARN y PANTBC. A las obras comunales también se le denomina "alimentos por trabajo".

Fuente: Programa Nacional de Asistencia Alimentaria (PRONAA) - Unidad de Planeamiento y Resultados.

9.15 MADRES GESTANTES BENEFICIARIAS DEL PROGRAMA "JUNTOS", SEGÚN DEPARTAMENTOS, 2007 - 2009

Departamentos	2007		2008		2009	
	Madres gestantes de 12 - 14 años	Madres gestantes > 14 años	Madres gestantes de 12 - 14 años	Madres gestantes > 14 años	Madres gestantes de 12 - 14 años	Madres gestantes > 14 años
Total	**596**	**14 766**	**354**	**9 815**	**98**	**7 952**
Amazonas	6	92	8	140	-	182
Áncash	23	522	21	596	7	748
Apurímac	38	1 825	12	240	4	444
Ayacucho	75	1 805	23	1 286	11	802
Cajamarca	134	1 456	80	1 331	4	779
Cusco	28	784	25	692	16	957
Huancavelica	53	2 362	23	865	3	540
Huánuco	106	2 971	61	1 084	9	948
Junín	12	304	11	598	3	433
La Libertad	51	966	24	1 175	5	570
Loreto	14	75	30	384	20	402
Pasco	4	21	5	76	3	65
Piura	20	341	18	986	12	763
Puno	32	1 242	13	362	1	319

Fuente: Programa "JUNTOS". Gerencia de Tecnología de Información.

9.16 HOGARES BENEFICIARIOS DEL PROGRAMA "JUNTOS", SEGÚN DEPARTAMENTO, 2007-2009

Departamentos	Hogares beneficiarios		
	2007	2008	2009
Total	**351 250**	**420 491**	**409 610**
Amazonas	3 359	7 722	7 720
Áncash	20 484	26 793	26 023
Apurímac	29 790	30 376	29 811
Ayacucho	31 052	35 053	32 462
Cajamarca	59 255	78 056	77 204
Cusco	28 070	34 122	34 294
Huancavelica	38 773	38 890	36 785
Huánuco	49 328	49 881	48 661
Junín	9 353	14 746	13 537
La Libertad	33 463	39 766	38 471
Loreto	2 718	8 217	8 720
Pasco	1 820	3 157	3 080
Piura	18 828	26 709	26 998
Puno	24 957	27 003	25 844

1/ Comprende hogares donde existen niños de 0 a 36 y de 37 a 179 meses de edad.

Fuente: Programa "JUNTOS". Gerencia de Tecnología de Información.

9.17 DISTRITOS INTERVENIDOS POR EL PROGRAMA "JUNTOS", SEGÚN DEPARTAMENTO, 2005 - 2009

Departamento	Número de distritos intervenidos				
	2005 [1/]	2006	2007	2008	2009
Total	**70**	**320**	**638**	**638**	**638**
Amazonas	-	-	12	12	12
Áncash	-	14	66	66	66
Apurímac	13	56	60	60	60
Ayacucho	26	49	69	69	69
Cajamarca	-	22	77	77	77
Cusco	-	-	44	44	44
Huancavelica	19	65	76	76	76
Huánuco	12	54	67	67	67
Junín	-	7	39	39	39
La Libertad	-	17	42	42	42
Loreto	-	-	11	11	11
Pasco	-	-	8	8	8
Piura	-	-	16	16	16
Puno	-	36	51	51	51

[1/] El Programa inicia en setiembre 2005

Fuente: Programa "JUNTOS". Gerencia de Tecnología de Información.

9.18 REGIÓN PIURA: COBERTURA DEL PROGRAMA JUNTOS, SEGÚN DISTRITOS, 2009

Provincia	Distrito	Nº Hogares rurales (CPV 2007) [1/]	Número de hogares beneficiados	Nº Distritos coberturados	Fecha de incorporación a JUNTOS
Región Piura		**48 054**	**26 998**	**16**	
Provincia Piura		**1 196**	**4 073**	**2**	
	Cura Mori	506	1 812	1	04/04/2007
	La Arena	690	2 261	1	04/04/2007
Provincia Ayabaca		**19 795**	**9 194**	**5**	
	Ayabaca	7 081	2 760	1	04/04/2007
	Frías	4 418	2 714	1	04/04/2007
	Lagunas	1 247	532	1	04/04/2007
	Pacaipampa	4 906	1 948	1	04/04/2007
	Sapillica	2 143	1 241	1	04/04/2007
Provincia Huancabmaba		**23 083**	**11 785**	**7**	
	Huancabamba	5 113	2 697	1	04/04/2007
	Carmen de La Frontera	2 706	1 294	1	04/04/2007
	Huarmaca	8 205	4 448	1	04/04/2007
	Lalaquíz	1 186	549	1	04/04/2007
	San Miguel de El Faique	1 929	821	1	04/04/2007
	Sondor	1 585	811	1	04/04/2007
	Sondorillo	2 359	1 161	1	04/04/2007
Provincia Morropón		**3 980**	**1 995**	**2**	
	Chalaco	2 051	929	1	04/04/2007
	Yamango	1 929	1 016	1	04/04/2007

[1/] Fuente: - INEI Censos Nacionales 2007 XI de Población y VI de Vivienda

- Programa "JUNTOS" - Página web

E. ATENCIÓN A JNIÑOS Y ADOLESCENTES EN SITUACIÓN VULNERABLE

9.19 NIÑOS Y NIÑAS ADOPTADOS, SEGÚN DEPARTAMENTO, 2000-2009

Regiones 1/	2000	2001	2002	2003	2004	2005	2006	2007	2008	2009
Total	**361**	**267**	**194**	**181**	**187**	**273**	**294**	**225**	**239**	**246**
Amazonas	-	-	-	-	-	-	-	-	1	-
Áncash	21	5	-	-	11	16	4	9	12	11
Apurímac	18	11	-	17	6	7	17	9	8	4
Arequipa	50	38	17	7	22	19	29	21	27	17
Ayacucho	19	14	8	18	2	12	18	12	4	3
Cajamarca	12	7	-	3	1	8	2	5	3	2
Prov. Const. del Callao	-	-	-	6	2	-	9	-	6	10
Cusco	39	33	15	29	23	39	52	45	47	38
Huancavelica	-	-	-	3	-	1	2	2	1	-
Huánuco	13	12	5	-	5	8	9	9	7	17
Ica	1	1	-	-	-	1	1	-	1	1
Junín	3	-	-	4	8	17	9	22	8	7
La Libertad	5	15	13	6	6	6	9	-	10	16
Lambayeque	22	14	15	8	14	21	12	8	8	8
Lima	86	72	102	59	54	64	71	40	61	71
Loreto	1	3	3	2	10	6	8	5	3	12
Madre de Dios	-	-	-	-	-	-	-	1	2	8
Moquegua	8	5	4	-	-	-	2	-	1	1
Pasco	2	3	-	-	4	2	-	-	6	-
Piura	21	6	6	4	5	7	6	10	2	-
Puno	16	13	6	12	13	21	20	19	12	10
San Martín	9	4	-	1	-	4	-	2	1	-
Tacna	8	6	-	2	-	4	7	5	1	3
Tumbes	-	-	-	-	-	-	1	-	-	-
Ucayali	7	5	-	-	1	10	6	1	7	7

Nota: La información de los departamentos corresponde a la investigación tutelar del niño, niña y no necesariamente del lugar de su nacimiento ni el lugar donde se realizó la adopción.

Fuente: Ministerio de la Mujer y Desarrollo Social - Secretaría Nacional de Adopciones.

9.20 REGIÓN PIURA: PROMEDIO MENSUAL DE NIÑOS Y ADOLESCENTES ATENDIDOS EN EL ÁREA DE PROMOCIÓN FAMILIAR DEL INSTITUTO NACIONAL DE BIENESTAR FAMILIAR, SEGÚN UNIDADES OPERATIVAS, 2000-2008

Unidad operativa	2000	2001	2002	2003	2004	2005	2006	2007	2008
Total	**1 274**	**1 153**	**1 511**	**1 557**	**1 764**	**1 493**	**1 543**	**1 520**	**1 654**
Castilla - Piura	469	421	521	487	534	526	520	436	351
Catacaos - Piura a/	-	-	-	-	-	-	-	-	-
Chiclayito - Piura	361	333	543	536	654	511	488	463	449
Micaela Bastidas - Piura	444	399	447	534	576	456	535	621	854

a/ Catacaos: A partir de 1998 formó parte de Chiclayito.

Fuente: Ministerio de la Mujer y Desarrollo Social (MIMDES) - Instituto Nacional de Bienestar Familiar (INABIF)
Oficina de Sistemas de Información.

9.21 NIÑOS (AS) Y ADOLESCENTES TRABAJADORES ATENDIDOS POR EL PROGRAMA DE NIÑOS TRABAJADORES DEL PROGRAMA INTEGRAL NACIONAL PARA EL BIENESTAR FAMILIAR, SEGÚN DEPARTAMENTOS, 2002 - 2009

(Número de Personas)

Departamentos	2002	2003	2004	2005	2006	2007	2008	2009
Total	**6 374**	**7 024**	**5 994**	**4 535**	**3 074**	**2 244**	**2 250**	**2 238**
Amazonas	14	43	56	89	48	-	-	-
Áncash	368	405	375	293	153	193	135	85
Apurímac	254	209	208	210	156	139	94	115
Arequipa	460	455	379	310	241	208	180	220
Ayacucho	346	572	433	151	131	80	76	51
Cajamarca	387	300	211	229	131	127	117	144
Cusco	194	265	275	160	169	209	71	117
Huánuco	228	198	178	185	136	148	200	163
Ica	308	271	265	191	54	-	52	55
Junín	214	227	174	256	397	197	149	137
La Libertad	421	451	458	285	202	178	170	179
Lima	1 663	2 347	1 832	1 440	750	308	365	362
Loreto	308	292	320	151	72	6	67	67
Piura	-	-	-	-	-	-	172	160
Puno	333	317	260	231	203	220	206	70
Tacna	363	359	315	194	140	152	68	112
Ucayali	513	313	257	161	93	79	129	204

Fuente: Ministerio de la Mujer y Desarrollo Social (MIMDES) - Programa Integral Nacional para el Bienestar Familiar (INABIF).

F. GASTOS DEL GOBIERNO POR DEPARTAMENTOS

9.22 PERÚ: GASTO DEL GOBIERNO POR DEPARTAMENTO, 2001-2009

Valores a Precios Corrientes
(Miles de Nuevos Soles)

Departamento	2001	2002	2003	2004	2005	2006	2007 /P	2008 P/	2009 E/
Amazonas	194 811	213 985	239 790	264 781	300 015	320 874	404 845	563 155	692 543
Áncash	594 172	654 992	702 484	811 283	840 544	861 572	1 007 765	1 131 511	1 470 897
Apurímac	269 207	272 729	300 699	330 749	380 777	424 013	462 977	545 014	591 276
Arequipa	652 260	680 433	767 521	800 833	878 875	946 506	1 038 305	1 133 863	1 293 812
Ayacucho	416 765	415 039	450 580	478 608	536 686	617 661	676 593	816 678	919 337
Cajamarca	577 734	642 014	696 704	770 358	878 785	970 198	1 095 755	1 263 015	1 446 639
Cusco	636 976	625 171	669 643	757 349	846 461	986 722	1 142 236	1 311 986	1 510 741
Huancavelica	238 619	260 208	274 749	322 091	365 182	417 084	477 369	505 360	575 728
Huánuco	340 626	359 795	392 202	428 980	483 471	529 284	563 156	666 145	770 137
Ica	371 257	415 425	478 872	514 579	584 210	598 260	715 025	751 205	866 968
Junín	613 131	655 434	730 775	792 908	870 565	954 904	990 120	1 151 618	1 271 033
La Libertad	629 461	658 629	726 245	795 130	887 334	981 860	1 063 089	1 241 638	1 446 563
Lambayeque	435 366	476 284	540 195	579 391	665 297	730 999	782 544	888 244	976 510
Lima	12 306 536	12 171 173	12 606 999	13 460 225	14 657 506	15 823 669	15 953 125	17 347 450	20 140 373
Loreto	550 600	580 745	666 975	720 942	827 567	919 905	908 658	1 054 572	1 198 796
Madre de Dios	89 783	84 849	94 877	110 296	130 308	195 711	177 284	187 456	234 408
Moquegua	144 145	145 083	167 129	188 250	212 023	265 363	383 088	390 204	395 729
Pasco	174 231	184 259	194 687	212 505	233 749	264 232	287 610	342 167	381 000
Piura	737 225	756 409	854 617	924 317	1 028 561	1 108 828	1 202 457	1 368 846	1 551 540
Puno	666 822	718 692	773 386	830 575	915 347	1 035 667	1 123 145	1 247 331	1 419 981
San Martín	375 891	380 705	427 449	470 994	511 437	562 428	579 262	671 676	738 288
Tacna	286 391	273 261	295 492	329 021	371 727	410 207	485 286	512 605	657 136
Tumbes	159 933	160 528	189 943	204 677	228 979	259 223	301 370	295 971	350 281
Ucayali	258 415	272 917	298 801	334 240	364 783	400 482	429 774	496 246	350 469
Valor Bruto de la Producción	21 720 357	22 058 759	23 540 814	25 433 082	28 000 189	30 585 652	32 250 838	35 883 956	41 445 204
Ingresos por venta de Bienes y Servicio	1 489 160	1 867 506	1 625 497	1 733 296	1 702 634	1 775 570	2 102 690	2 571 785	1 993 125
Gasto de Consumo Final Gobierno	20 231 197	20 191 253	21 915 317	23 699 786	26 297 555	28 810 082	30 148 148	33 312 171	39 452 079

Fuente: Instituto nacional de Estadística e Informática (INEI) - Dirección Nacional de Cuentas Nacionales

9.23 PERÚ: GASTO DEL GOBIERNO POR DEPARTAMENTO, 2001-2009

Valores a Precios Corrientes
(Estructura Porcentual)

Departamento	2001	2002	2003	2004	2005	2006	2007 /P	2008 P/	2009 E/
Amazonas	0,9	1,0	1,0	1,0	1,1	1,0	1,3	1,6	1,7
Áncash	2,7	3,0	3,0	3,2	3,0	2,8	3,1	3,2	3,5
Apurímac	1,2	1,2	1,3	1,3	1,4	1,4	1,4	1,5	1,4
Arequipa	3,0	3,1	3,3	3,1	3,1	3,1	3,2	3,2	3,1
Ayacucho	1,9	1,9	1,9	1,9	1,9	2,0	2,1	2,3	2,0
Cajamarca	2,7	2,9	3,0	3,0	3,1	3,2	3,4	3,5	2,0
Cusco	2,9	2,8	2,8	3,0	3,0	3,2	3,5	3,7	3,5
Huancavelica	1,1	1,2	1,2	1,3	1,3	1,4	1,5	1,4	1,4
Huánuco	1,6	1,6	1,7	1,7	1,7	1,7	1,7	1,9	1,9
Ica	1,7	1,9	2,0	2,0	2,1	2,0	2,2	2,1	2,1
Junín	2,8	3,0	3,1	3,1	3,1	3,1	3,1	3,2	3,1
La Libertad	2,9	3,0	3,1	3,1	3,2	3,2	3,3	3,5	3,5
Lambayeque	2,0	2,2	2,3	2,3	2,4	2,4	2,4	2,5	2,4
Lima	56,8	55,2	53,5	53,1	52,3	51,9	49,5	48,3	48,6
Loreto	2,5	2,6	2,8	2,8	3,0	3,0	2,8	2,9	2,9
Madre de Dios	0,4	0,4	0,4	0,4	0,5	0,6	0,5	0,5	0,6
Moquegua	0,7	0,7	0,7	0,7	0,8	0,9	1,2	1,1	1,0
Pasco	0,8	0,8	0,8	0,8	0,8	0,9	0,9	1,0	0,9
Piura	3,4	3,4	3,6	3,6	3,7	3,6	3,7	3,8	3,7
Puno	3,1	3,3	3,3	3,3	3,3	3,4	3,5	3,5	3,4
San Martín	1,7	1,7	1,8	1,9	1,8	1,8	1,8	1,9	1,8
Tacna	1,3	1,2	1,3	1,3	1,3	1,3	1,5	1,4	1,8
Tumbes	0,7	0,7	0,8	0,8	0,8	0,8	0,9	0,8	0,8
Ucayali	1,2	1,2	1,3	1,3	1,3	1,3	1,3	1,4	1,3
Valor Bruto de la Producción	100,0	100,0	100,0	100,0	100,0	100,0	100,0	100,0	100,0

Fuente: Instituto nacional de Estadística e Informática (INEI) - Dirección Nacional de Cuentas Nacionales

9.24 PERÚ: GASTO DEL GOBIERNO EN EDUCACIÓN POR DEPARTAMENTO, 2001-2009

Valores a Precios Corrientes
(Miles de Nuevos Soles)

Departamento	2001	2002	2003	2004	2005	2006	2007 P/	2008 P/	2009 E/
Amazonas	69 550	84 094	91 570	102 431	110 537	119 854	131 693	138 917	153 895
Áncash	219 588	249 745	269 995	305 122	328 429	352 190	378 233	395 532	470 480
Apurímac	85 612	99 440	109 818	120 930	132 683	149 007	169 145	179 423	176 594
Arequipa	215 074	241 982	263 380	284 105	303 746	327 606	346 253	368 763	383 131
Ayacucho	140 713	156 958	169 036	187 362	202 520	226 373	250 046	264 074	270 618
Cajamarca	229 807	273 329	300 906	331 435	360 907	395 677	429 755	450 345	473 011
Cusco	198 568	219 933	233 781	262 718	287 506	320 686	349 555	368 770	385 417
Huancavelica	85 074	99 464	107 069	125 726	140 272	155 479	173 927	179 632	186 507
Huánuco	125 300	142 221	152 662	172 822	184 698	199 829	211 010	236 774	249 964
Ica	135 380	151 486	162 812	178 506	192 695	213 620	226 600	254 911	267 944
Junín	212 501	237 762	256 630	278 920	303 176	329 824	352 678	362 967	364 403
La Libertad	225 050	249 629	265 768	292 402	323 235	350 753	374 339	407 558	432 888
Lambayeque	145 832	171 022	188 363	208 642	242 675	248 219	266 891	291 659	292 825
Lima	1 559 310	1 636 471	1 715 390	1 957 938	2 037 418	2 120 315	2 412 160	2 385 360	2 470 357
Loreto	221 109	248 732	268 161	289 099	318 837	340 472	358 614	377 793	382 938
Madre de Dios	21 351	24 863	26 793	32 071	39 559	40 003	45 601	47 539	52 552
Moquegua	38 760	46 062	50 157	53 659	56 565	60 704	65 973	69 426	62 227
Pasco	71 230	80 852	86 761	94 394	100 821	110 743	121 684	129 870	132 065
Piura	238 143	264 366	287 213	313 478	336 366	361 735	382 737	405 524	418 264
Puno	253 090	285 686	308 840	337 568	361 161	398 374	422 015	453 980	473 380
San Martín	131 339	151 218	169 333	183 103	196 940	213 574	224 896	246 536	247 603
Tacna	65 978	72 570	81 267	88 499	95 752	102 449	111 038	114 539	132 067
Tumbes	62 752	70 598	77 523	84 597	90 623	97 345	104 917	104 549	112 407
Ucayali	86 196	105 046	108 919	121 875	132 382	143 878	156 425	165 117	164 773
Valor Bruto de la Producción	4 837 307	5 363 529	5 752 147	6 407 402	6 879 503	7 378 709	8 066 185	8 399 558	8 766 320
Ingresos por venta de Bienes y Servicio	170 289	188 737	185 226	194 509	208 244	223 355	244 165	260 880	232 065
Gasto de Consumo Final Gobierno	4 667 018	5 174 792	5 566 921	6 212 893	6 671 259	7 155 354	7 822 020	8 138 678	8 554 225

Fuente: Instituto nacional de Estadística e Informática (INEI)- Dirección Nacional de Cuentas Nacionales

9.25 PERÚ: GASTO DEL GOBIERNO EN EDUCACIÓN POR DEPARTAMENTO, 2001-2009

Valores a Precios Corrientes
(Estructura Porcentual)

Departamento	2001	2002	2003	2004	2005	2006	2008 P/	2008 P/	2009 E/
Amazonas	1,4	1,6	1,6	1,6	1,6	1,6	1,6	1,7	1,8
Áncash	4,5	4,7	4,7	4,8	4,8	4,8	4,7	4,7	5,4
Apurímac	1,8	1,9	1,9	1,9	1,9	2,0	2,1	2,1	2
Arequipa	4,4	4,5	4,6	4,4	4,4	4,4	4,3	4,4	4,4
Ayacucho	2,9	2,9	2,9	2,9	2,9	3,1	3,1	3,1	3,1
Cajamarca	4,8	5,1	5,2	5,2	5,2	5,4	5,3	5,4	5,4
Cusco	4,1	4,1	4,1	4,1	4,2	4,3	4,3	4,4	4,4
Huancavelica	1,8	1,9	1,9	2,0	2,0	2,1	2,2	2,1	2,1
Huánuco	2,6	2,7	2,7	2,7	2,7	2,7	2,6	2,8	2,9
Ica	2,8	2,8	2,8	2,8	2,8	2,9	2,8	3,0	3,1
Junín	4,4	4,4	4,5	4,4	4,4	4,5	4,4	4,3	4,2
La Libertad	4,7	4,7	4,6	4,6	4,7	4,8	4,6	4,9	4,9
Lambayeque	3,0	3,2	3,3	3,3	3,5	3,4	3,3	3,5	3,3
Lima	32,2	30,3	29,7	30,3	29,8	28,8	30,1	28,5	28,2
Loreto	4,6	4,6	4,7	4,5	4,6	4,6	4,4	4,5	4,5
Madre de Dios	0,4	0,5	0,5	0,5	0,6	0,5	0,6	0,6	0,6
Moquegua	0,8	0,9	0,9	0,8	0,8	0,8	0,8	0,8	0,7
Pasco	1,5	1,5	1,5	1,5	1,5	1,5	1,5	1,5	1,5
Piura	4,9	4,9	5,0	4,9	4,9	4,9	4,7	4,8	4,8
Puno	5,2	5,3	5,4	5,3	5,2	5,4	5,2	5,4	5,4
San Martín	2,7	2,8	2,9	2,9	2,9	2,9	2,8	2,9	2,8
Tacna	1,4	1,4	1,4	1,4	1,4	1,4	1,4	1,4	1,5
Tumbes	1,3	1,3	1,3	1,3	1,3	1,3	1,3	1,2	1,3
Ucayali	1,8	2,0	1,9	1,9	1,9	1,9	1,9	2,0	1,9
Valor Bruto de la Producción	100,0	100,0	100,0	100,0	100,0	100,0	100,0	100,0	100,0

Fuente: Instituto nacional de Estadística e Informática (INEI) - Dirección Nacional de Cuentas Nacionales

9.26 PERÚ: GASTO DEL GOBIERNO EN SALUD POR DEPARTAMENTO, 2001-2009

Valores a Precios Corrientes
(Miles de Nuevos Soles)

Departamento	2001	2002	2003	2004	2005	2006	2007 P/	2008 P/	2009 E/
Amazonas	18 263	25 033	23 914	26 709	30 023	30 644	30 342	36 141	49 808
Áncash	62 028	92 625	71 269	75 991	81 218	87 543	86 707	92 024	134 407
Apurímac	31 834	42 585	38 019	40 805	44 433	52 021	48 421	58 097	70 629
Arequipa	66 423	81 528	87 494	93 143	102 041	108 587	112 154	117 734	150 160
Ayacucho	45 180	59 556	49 515	51 820	56 207	70 162	69 338	68 253	86 156
Cajamarca	40 426	79 755	56 505	60 983	72 675	76 924	77 706	82 276	106186
Cusco	63 357	82 295	67 055	71 455	85 807	93 304	91 067	97 661	125 464
Huancavelica	24 406	36 534	28 106	32 360	38 290	42 278	36 309	45 407	58 099
Huánuco	31 990	43 859	36 421	39 919	45 534	52 498	49 837	57 047	74 259
Ica	43 629	62 726	55 918	62 115	74 927	74 776	72 585	78 495	101 513
Junín	67 684	82 082	87 269	99 254	101 582	112 864	103 573	110 027	135 727
La Libertad	61 457	78 126	81 195	86 858	97 546	108 276	112 047	117 592	153 314
Lambayeque	33 731	42 044	41 994	44 148	49 150	54 177	54 650	56 512	69 852
Lima	1 415 619	1 622 876	1 610 211	1 721 668	1 728 742	1 797 144	2 008 915	1 986 066	2 518 350
Loreto	44 303	50 737	59 160	63 533	71 784	78 794	82 499	91 218	116 621
Madre de Dios	12 550	15 378	15 504	17 711	19 723	21 969	20 718	22 199	30 977
Moquegua	13 650	15 689	18 709	20 914	23 019	24 279	25 656	26 297	29 640
Pasco	15 258	19 692	16 925	19 077	20 663	22 670	20 378	25 413	32 138
Piura	52 156	64 092	65 784	69 913	80 186	86 750	88 907	98 332	124 571
Puno	76 813	103 564	87 301	97 306	101 570	109 683	105 647	110 436	141 385
San Martín	34 730	47 354	45 575	52 681	54 540	59 903	59 317	66 212	81 916
Tacna	23 868	26 868	29 750	32 095	35 280	36 765	37 533	32 008	45 662
Tumbes	11 871	14 081	14 744	17 075	19 577	20 965	25 760	25 039	33 507
Ucayali	27 975	32 867	33 360	37 523	39 877	42 803	42 125	47 964	59 204
Valor Bruto de la Producción	2 319 201	2 821 946	2 721 697	2 935 056	3 074 394	3 265 779	3 462 191	3 548 450	4 527 532
Ingresos por venta de Bienes y Servicio	83 285	133 548	71 467	74 177	70 760	75 165	79 686	74 203	69 109
Gasto de Consumo Final Gobierno	2 235 916	2 688 398	2 650 230	2 860 879	3 003 634	3 190 614	3 382 505	3 474 247	4 458 423

Fuente: Instituto nacional de Estadística e Informática (INEI) - Dirección Nacional de Cuentas Nacionales

9.27 PERÚ: GASTO DEL GOBIERNO EN SALUD POR DEPARTAMENTO, 2001-2009
Valores a Precios Corrientes
(Estructura Porcentual)

Departamento	2001	2002	2003	2004	2005	2006	2007 P/	2008 P/	2009 E/
Amazonas	0,8	0,9	0,9	0,9	1,0	0,9	0,9	1,0	1,1
Áncash	2,7	3,3	2,6	2,6	2,6	2,7	2,5	2,6	3,8
Apurímac	1,4	1,5	1,4	1,4	1,4	1,6	1,4	1,6	1,6
Arequipa	2,9	2,9	3,2	3,2	3,3	3,3	3,2	3,3	3,3
Ayacucho	1,9	2,1	1,8	1,8	1,8	2,1	2,0	1,9	1,9
Cajamarca	1,7	2,8	2,1	2,1	2,4	2,4	2,2	2,3	2,3
Cusco	2,7	2,9	2,5	2,4	2,8	2,9	2,6	2,8	2,6
Huancavelica	1,1	1,3	1,0	1,1	1,2	1,3	1,0	1,3	1,3
Huánuco	1,4	1,6	1,3	1,4	1,5	1,6	1,4	1,6	1,6
Ica	1,9	2,2	2,1	2,1	2,4	2,3	2,1	2,2	2,2
Junín	2,9	2,9	3,2	3,4	3,3	3,5	3,0	3,1	3,0
La Libertad	2,6	2,8	3,0	3,0	3,2	3,3	3,2	3,3	3,4
Lambayeque	1,5	1,5	1,5	1,5	1,6	1,7	1,6	1,6	1,5
Lima	61,1	57,3	59,2	58,5	56,5	55,0	58,2	56,0	55,6
Loreto	1,9	1,8	2,2	2,2	2,3	2,4	2,4	2,6	2,6
Madre de Dios	0,5	0,5	0,6	0,6	0,6	0,7	0,6	0,6	0,7
Moquegua	0,6	0,6	0,7	0,7	0,7	0,7	0,7	0,7	0,7
Pasco	0,7	0,7	0,6	0,6	0,7	0,7	0,6	0,7	0,7
Piura	2,2	2,3	2,4	2,4	2,6	2,7	2,6	2,8	2,8
Puno	3,3	3,7	3,2	3,3	3,3	3,4	3,1	3,1	3,1
San Martín	1,5	1,7	1,7	1,8	1,8	1,8	1,7	1,9	1,8
Tacna	1,0	1,0	1,1	1,1	1,1	1,1	1,1	0,9	1,0
Tumbes	0,5	0,5	0,5	0,6	0,6	0,6	0,7	0,7	0,7
Ucayali	1,2	1,2	1,2	1,3	1,3	1,3	1,2	1,4	1,3
Valor Bruto de la Producción	100,0	100,0	100,0	100,0	100,0	100,0	100,0	100,0	100,0

Fuente: Instituto nacional de Estadística e Informática (INEI) - Dirección Nacional de Cuentas Nacionales

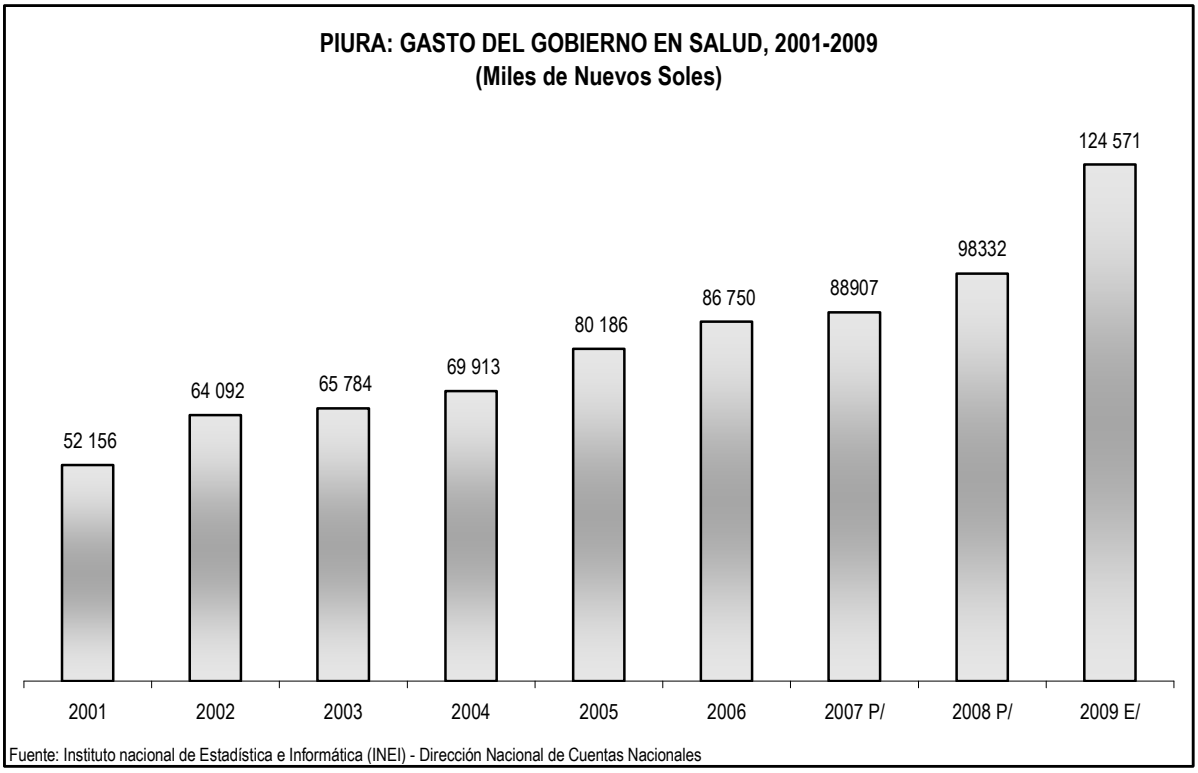

G. INDICE DE DESARROLLO HUMANO

9.28 REGIÓN PIURA: ÍNDICE DE DESARROLLO HUMANO PROVINCIAL Y DISTRITAL, 2007
(Ranking respecto a nivel nacional)

Región, Provincia y Distrito	Población		Índice deDesarrollo Humano		Esperanza de vida al nacer		Alfabetismo		Escolaridad		Logro Educativo		Ingreso familiar per cápita	
	habitantes	ranking	IDH	ranking	años	ranking	%	ranking	%	ranking	%	ranking	N.S.mes	ranking
Piura	**1 676 315**	**2**	**0,59788**	**13**	**71,74**	**16**	**90,8**	**15**	**82,4**	**17**	**88,0**	**14**	**313,84**	**11**
Piura	**665 991**	**6**	**0,61796**	**40**	**72,92**	**55**	**92,6**	**56**	**84,0**	**117**	**89,7**	**59**	**361,23**	**27**
Piura	260 363	16	0,65448	90	73,11	421	97,6	108	90,5	284	95,3	71	466,63	57
Castilla	123 692	39	0,64436	147	73,07	429	96,3	232	89,2	485	93,9	187	432,48	89
Catacaos	66 308	78	0,59666	509	72,65	567	89,3	811	83,7	1143	87,5	806	285,13	375
Cura Mori	16 923	294	0,55436	1182	72,28	691	81,1	1331	78,0	1518	80,1	1456	188,18	939
El Tallán	4 774	865	0,56123	1056	72,22	711	80,5	1361	78,8	1473	80,0	1468	235,42	591
La Arena	34 584	144	0,55086	1249	72,49	611	79,3	1428	75,2	1631	77,9	1592	204,23	806
La Unión	36 000	140	0,58355	684	72,62	577	87,2	983	79,4	1440	84,6	1063	263,91	446
Las Lomas	26 896	184	0,57877	757	72,71	551	89,9	776	77,9	1522	85,9	937	204,83	804
Tambo Grande	96 451	48	0,56174	1052	72,86	499	84,7	1129	71,4	1735	80,3	1435	210,50	764
Ayabaca	**138 403**	**37**	**0,52115**	**184**	**68,63**	**172**	**79,5**	**153**	**75,5**	**176**	**78,2**	**173**	**147,25**	**178**
Ayabaca	38 730	131	0,54450	1354	68,61	1633	84,7	1131	80,5	1370	83,3	1206	187,46	945
Frías	23 005	224	0,50309	1770	68,53	1637	73,3	1670	75,5	1622	74,0	1736	124,79	1656
Jilili	2 956	1 136	0,55006	1260	68,66	1628	84,5	1150	83,0	1208	84,0	1135	206,13	791
Lagunas	6 625	679	0,49359	1797	68,5	1640	74,2	1642	67,5	1780	71,9	1777	110,39	1762
Montero	7 337	624	0,55113	1244	68,71	1625	84,0	1175	85,8	926	84,6	1067	198,23	867
Pacaipampa	24 760	199	0,47948	1820	68,69	1627	67,8	1768	69,5	1761	68,4	1810	90,03	1816
Paimas	9 638	497	0,53058	1555	68,63	1631	83,5	1210	75,0	1644	80,7	1409	154,41	1298
Sapillica	11 127	439	0,49843	1784	68,71	1626	76,5	1550	66,8	1787	73,2	1751	106,00	1781
Sicchez	2 274	1 282	0,56347	1014	68,71	1624	86,8	1005	85,4	969	86,4	900	238,05	571
Suyo	11 951	418	0,55688	1142	68,74	1623	92,9	520	77,2	1563	87,7	785	168,59	1124
Huancabamba	**124 298**	**46**	**0,50730**	**191**	**66,8**	**188**	**75,5**	**176**	**78,6**	**160**	**76,6**	**183**	**157,93**	**160**
Huancabamba	30 116	162	0,51990	1662	66,99	1760	77,8	1494	78,5	1499	78,0	1587	199,67	851
Canchaque	8 957	530	0,53849	1446	66,75	1771	83,5	1211	88,6	578	85,2	1012	174,37	1066
El Carmen de la Frontera	12 681	389	0,51706	1691	66,87	1765	80,0	1388	75,6	1618	78,6	1566	174,85	1062
Huarmaca	39 416	129	0,49051	1806	66,65	1777	72,1	1693	77,0	1571	73,8	1743	116,89	1725
Lalaquíz	5 115	826	0,49111	1801	66,89	1763	71,4	1708	72,4	1716	71,7	1781	154,49	1295
San Miguel de el Faique	9 096	523	0,51367	1714	66,72	1774	77,2	1526	84,0	1119	79,4	1496	140,75	1463
Sóndor	8 399	554	0,51358	1715	66,65	1776	75,3	1589	81,5	1307	77,4	1620	185,17	959
Sondorillo	10 518	464	0,49069	1804	66,87	1767	69,1	1750	77,1	1568	71,7	1780	152,53	1315
Morropón	**159 693**	**31**	**0,56905**	**102**	**70,46**	**136**	**86,3**	**113**	**81,7**	**134**	**84,7**	**114**	**245,79**	**73**
Chulucanas	76 205	63	0,57604	801	70,64	1246	88,2	903	80,5	1371	85,7	961	263,89	447
Buenos Aires	8 753	538	0,58096	725	70,46	1301	88,0	924	85,7	932	87,2	826	268,55	427
Chalaco	9 721	493	0,54826	1286	70,27	1364	81,7	1301	82,4	1250	81,9	1320	181,36	994
La Matanza	12 888	384	0,53743	1465	70,25	1376	81,4	1314	72,9	1701	78,6	1565	184,65	965
Morropón	14 421	339	0,59371	540	70,52	1285	89,8	783	87,9	661	89,2	649	305,05	326
Salitral	8 516	548	0,56874	924	70,27	1361	83,9	1180	82,8	1229	83,5	1178	275,63	400
San Juan de Bigote	6 965	653	0,55894	1096	70,17	1401	82,9	1244	84,8	1042	83,5	1175	217,79	708
Santa Catalina de Mossa	4 289	925	0,57588	806	70,19	1389	89,6	796	85,7	941	88,3	725	224,12	658
Santo Domingo	7 957	586	0,57450	831	70,52	1287	89,0	835	87,1	773	88,3	716	203,10	825
Yamango	9 978	481	0,53006	1561	70,06	1436	74,8	1607	80,9	1356	76,8	1645	181,16	996
Paita	**108 535**	**52**	**0,62818**	**34**	**73,54**	**43**	**94,5**	**38**	**82,4**	**129**	**90,5**	**51**	**387,58**	**20**
Paita	72 522	70	0,64483	142	73,58	362	97,0	170	84,4	1080	92,8	283	441,35	81
Amotape	2 305	1 276	0,57868	758	73,33	393	91,6	631	56,2	1826	79,8	1476	308,87	316
Arenal	1 092	1 602	0,61069	374	73,76	345	92,1	590	87,8	681	90,7	508	267,46	433
Colán	12 332	398	0,58959	596	73,47	375	88,3	898	76,4	1589	84,3	1099	277,74	393
La Huaca	10 867	450	0,60528	422	73,54	370	91,0	682	84,2	1095	88,8	682	280,96	388
Tamarindo	4 402	904	0,59994	476	73,58	364	89,3	810	77,8	1535	85,5	979	314,20	298
Vichayal	5 015	837	0,58595	642	73,15	416	89,7	792	77,8	1538	85,7	955	237,95	575
Sullana	**287 680**	**14**	**0,62349**	**36**	**74,62**	**27**	**93,7**	**49**	**84,2**	**111**	**90,6**	**49**	**319,51**	**45**
Sullana	156 601	30	0,63421	205	74,66	242	95,9	258	86,9	800	92,9	279	337,18	239
Bellavista	36 072	139	0,62359	272	74,59	248	95,0	344	85,9	918	92,0	372	292,01	351
Ignacio Escudero	17 862	278	0,60425	429	74,48	262	88,2	909	79,9	1412	85,4	994	312,00	307
Lancones	13 119	376	0,57458	829	74,41	274	87,7	939	67,9	1774	81,1	1376	218,57	701
Marcavelica	26 031	193	0,61098	370	74,59	251	90,2	749	81,1	1330	87,1	832	313,70	301
Miguel Checa	7 446	618	0,60656	409	74,73	233	89,9	770	78,5	1494	86,1	919	302,71	330
Querecotillo	24 452	204	0,61357	351	74,69	238	90,7	711	81,3	1323	87,6	799	317,79	288
Salitral	6 097	728	0,62820	241	74,84	219	93,9	448	87,0	788	91,6	422	319,49	283
Talara	**129 396**	**43**	**0,64166**	**23**	**73,36**	**48**	**98,1**	**3**	**86,3**	**87**	**94,2**	**12**	**401,10**	**15**
Pariñas	88 108	53	0,64455	145	73,36	388	98,1	64	87,0	791	94,4	153	413,98	103
El Alto	7 137	637	0,63308	213	73,4	384	98,4	43	87,7	692	94,9	105	332,09	249
La Brea	12 486	394	0,63963	177	73,4	382	98,4	51	85,4	975	94,0	176	390,00	137
Lobitos	1 506	1 462	0,62041	303	73,25	398	98,0	71	81,7	1299	92,6	312	305,93	324
Los Organos	9 612	499	0,64081	169	73,4	381	98,4	52	84,5	1068	93,7	203	403,40	117
Máncora	10 547	462	0,62952	232	73,33	392	97,1	159	82,8	1227	92,3	339	364,88	173
Sechura	**62 319**	**92**	**0,59714**	**62**	**70,14**	**144**	**95,4**	**32**	**78,6**	**161**	**89,8**	**58**	**326,88**	**44**
Sechura	32 965	149	0,60286	442	70,22	1378	95,6	288	79,1	1465	90,1	565	352,83	196
Bellavista de la Unión	3 954	978	0,60786	400	70,33	1342	95,4	308	85,1	1015	91,9	378	341,98	222
Bernal	6 449	692	0,59227	560	70,09	1417	95,9	257	78,9	1471	90,2	551	289,40	366
Cristo Nos Valga	3 377	1 065	0,57569	810	70,01	1439	94,0	440	72,7	1708	86,9	850	257,29	472
Vice	12 719	388	0,58514	655	69,93	1456	94,7	373	74,6	1656	88,0	753	296,57	342
Rinconada Llicuar	2 855	1 157	0,60874	391	70,14	1405	95,8	259	90,8	255	94,2	170	308,34	318

Fuente: INEI. Censo Nacional 2007

Elaboración: PNUD / Unidad del Informe sobre Desarrollo Humano - Perú.

10. PARTICIPACIÓN CIUDADANA

A. ELECCIONES PRESIDENCIALES

10.1 REGIÓN PIURA: POBLACIÓN IDENTIFICADA (MENORES Y MAYORES) POR SEXO, SEGÚN PROVINCIA Y DISTRITO, 2010

Al 31 de marzo del 2010

Provincia y Distrito	Total	Menores de edad (De 0 a 17 años)			Mayores de Edad (De 18 a más años)		
		Total	Masculino	Femenino	Total	Masculino	Femenino
Región Piura	**1 327 375**	**242 619**	**124 862**	**117 757**	**1 084 756**	**548 751**	**536 005**
Piura	**547 573**	**105 165**	**54 238**	**50 927**	**442 408**	**218 853**	**223 555**
Piura	227 867	43 369	22 115	21 254	184 498	88 762	95 736
Castilla	107 583	21 260	11 075	10 185	86 323	41 765	44 558
Catacaos	49 685	7 901	4 112	3 789	41 784	20 780	21 004
Cura Mori	15 480	5 354	2 768	2 586	10 126	5 137	4 989
El Tallán	3 609	603	307	296	3 006	1 580	1 426
La Arena	31 531	9 310	4 893	4 417	22 221	11 376	10 845
La Unión	25 494	2 958	1 518	1 440	22 536	11 395	11 141
Las Lomas	17 518	1 421	741	680	16 097	8 542	7 555
Tambo Grande	68 806	12 989	6 709	6 280	55 817	29 516	26 301
Ayabaca	**92 116**	**19 713**	**10 050**	**9 663**	**72 403**	**39 198**	**33 205**
Ayabaca	29 476	8 244	4 166	4 078	21 232	11 386	9 846
Frías	15 882	4 525	2 356	2 169	11 357	6 046	5 311
Jilili	1 658	49	27	22	1 609	960	649
Lagunas	4 459	1 049	541	508	3 410	1 900	1 510
Montero	4 564	152	80	72	4 412	2 407	2 005
Pacaipampa	14 191	2 977	1 483	1 494	11 214	6 108	5 106
Paimas	6 046	801	402	399	5 245	2 800	2 445
Sapillica	6 356	816	397	419	5 540	3 033	2 507
Sicchez	2 270	451	235	216	1 819	1 018	801
Suyo	7 214	649	363	286	6 565	3 540	3 025
Huancabamba	**93 911**	**27 612**	**14 131**	**13 481**	**66 299**	**34 478**	**31 821**
Huancabamba	24 274	6 083	3 141	2 942	18 191	9 186	9 005
Canchaque	6 404	1 475	760	715	4 929	2 653	2 276
El Carmen de la Frontera	9 152	2 388	1 195	1 193	6 764	3 597	3 167
Huarmaca	28 787	10 690	5 474	5 216	18 097	9 585	8 512
Lalaquiz	4 613	1 406	734	672	3 207	1 745	1 462
San Miguel de El Faique	6 814	1 549	770	779	5 265	2 701	2 564
Sondor	5 612	1 448	758	690	4 164	2 173	1 991
Sondorillo	8 255	2 573	1 299	1 274	5 682	2 838	2 844
Morropón	**129 370**	**17 302**	**8 996**	**8 306**	**112 068**	**59 351**	**52 717**
Chulucanas	66 499	8 036	4 153	3 883	58 463	30 385	28 078
Buenos Aires	6 691	554	292	262	6 137	3 244	2 893
Chalaco	7 768	2 424	1 266	1 158	5 344	2 879	2 465
La Matanza	10 346	792	404	388	9 554	5 027	4 527
Morropón	11 052	1 846	989	857	9 206	4 749	4 457
Salitral	5 611	194	108	86	5 417	2 980	2 437
San Juan de Bigote	4 706	172	112	60	4 534	2 525	2 009
Santa Catalina de Mossa	2 679	397	217	180	2 282	1 248	1 034
Santo Domingo	5 428	417	205	212	5 011	2 838	2 173
Yamango	8 590	2 470	1 250	1 220	6 120	3 476	2 644
Paita	**85 000**	**16 601**	**8 471**	**8 130**	**68 399**	**35 103**	**33 296**
Paita	54 420	11 127	5 682	5 445	43 293	21 825	21 468
Amotape	2 141	427	228	199	1 714	929	785
Arenal	1 136	192	94	98	944	463	481
La Huaca	8 720	1 303	679	624	7 417	3 905	3 512
Pueblo Nuevo de Colán	10 763	2 205	1 119	1 086	8 558	4 494	4 064
Tamarindo	4 432	1 112	543	569	3 320	1 756	1 564
Vichayal	3 388	235	126	109	3 153	1 731	1 422
Sullana	**226 408**	**27 682**	**14 277**	**13 405**	**198 726**	**98 891**	**99 835**
Sullana	123 435	15 691	8 099	7 592	107 744	52 371	55 373
Bellavista	30 759	2 788	1 412	1 376	27 971	13 910	14 061
Ignacio Escudero	13 978	1 661	845	816	12 317	6 386	5 931
Lancones	8 235	710	344	366	7 525	4 085	3 440
Marcavelica	20 192	2 971	1 535	1 436	17 221	8 837	8 384
Miguel Checa	5 356	443	237	206	4 913	2 562	2 351
Querecotillo	19 391	2 596	1 371	1 225	16 795	8 556	8 239
Salitral	5 062	822	434	388	4 240	2 184	2 056
Talara	**106 398**	**18 340**	**9 481**	**8 859**	**88 058**	**44 104**	**43 954**
Pariñas	74 166	13 203	6 871	6 332	60 963	30 461	30 502
El Alto	6 236	1 191	617	574	5 045	2 599	2 446
La Brea	10 928	1 698	846	852	9 230	4 569	4 661
Lobitos	920	85	43	42	835	469	366
Los Órganos	7 168	991	525	466	6 177	3 058	3 119
Máncora	6 980	1 172	579	593	5 808	2 948	2 860
Sechura	**46 599**	**10 204**	**5 218**	**4 986**	**36 395**	**18 773**	**17 622**
Sechura	10 079	2 265	1 160	1 105	7 814	4 005	3 809
Bellavista de la Unión	3 685	974	504	470	2 711	1 431	1 280
Bernal	5 331	1 384	706	678	3 947	2 043	1 904
Cristo Nos Valga	2 992	879	419	460	2 113	1 120	993
Rinconada Llicuar	2 867	804	421	383	2 063	1 100	963
Vice	21 645	3 898	2 008	1 890	17 747	9 074	8 673

1/: Se refiere a las personas que tienen asignado un Código Único de Identificación- CUI y que no cuentan con datos de su lugar de residencia.

Fuente: Registro Unico de Identificación de Personas Naturales (RUIPN) - RENIEC

10.2 REGIÓN PIURA: POBLACIÓN ELECTORAL POR PROVINCIA Y DISTRITO, SEGÚN PERÍODOS ELECTORALES, 1979-2010

Provincia Y Distrito	Población Electoral														
	1979	1984	1989	1992	1993	1995	1997	1999	2000	2001	2003	2006	2008	2009	2010 1/
Total	**321 908**	**430 251**	**525 031**	**592 482**	**593 674**	**660 737**	**706 740**	**721 187**	**813 237**	**816 314**	**868 265**	**914 912**	**1 009 179**	**1 045 065**	**1 084 756**
Piura	**109 416**	**149 009**	**197 823**	**227 045**	**227 220**	**253 294**	**273 201**	**281 504**	**320 169**	**322 089**	**344 810**	**371 863**	**408 905**	**425 744**	**442 408**
Piura	47 638	69 529	85 293	98 035	98 052	107 363	116 673	120 813	134 103	135 288	145 026	156 120	79 317	178 295	184 498
Castilla	21 685	30 788	38 438	44 513	44 614	50 302	54 539	55 851	62 356	62 830	67 063	71 342	38 791	82 935	86 323
Catacaos	12 330	15 456	19 729	22 678	22 737	25 273	27 188	28 026	31 900	32 033	34 110	35 514	9 678	40 350	41 784
Cura Mori	2 311	3 658	4 322	4 889	4 883	5 872	6 263	6 565	7 622	7 631	8 307	8 891	2 825	9 846	10 126
El Tallán	517	909	1 044	1 178	1 178	1 545	1 663	1 706	2 040	2 046	2 271	2 514	20 333	2 917	3 006
La Arena	4 662	7 477	8 743	9 861	9 861	11 309	12 153	12 850	15 692	15 639	16 940	17 961	20 927	21 156	22 221
La Unión	6 339	8 660	10 426	11 933	11 938	13 494	14 259	14 682	17 020	17 096	18 291	18 918	14 797	21 671	22 536
Las Lomas	4 378	-	7 655	8 537	8 536	9 861	10 752	10 761	12 660	12 589	13 272	13 918	170 455	15 220	16 097
Tambogrande	9 556	12 532	22 173	25 421	25 421	28 275	29 711	30 250	36 776	36 937	39 530	46 641	51 782	53 354	55 817
Ayabaca	**23 856**	**30 734**	**36 421**	**40 616**	**40 731**	**43 966**	**45 880**	**45 896**	**53 163**	**52 840**	**55 703**	**55 914**	**66 037**	**68 550**	**72 403**
Ayabaca	9 334	11 304	12 899	14 175	14 248	14 729	15 444	15 257	16 745	16 677	17 583	17 181	19 857	20 600	21 232
Frías	3 344	4 206	5 053	5 514	5 521	5 749	5 996	5 995	7 497	7 428	7 658	7 818	10 367	10 744	11 357
Jililí	482	1 177	1 238	1 403	1 403	1 449	1 542	1 518	1 469	1 474	1 534	1 375	1 475	1 536	1 609
Lagunas	784	1 067	1 060	1 302	1 302	1 744	1 737	1 832	2 215	2 169	2 365	2 544	3 179	3 264	3 410
Montero	2 657	2 423	2 592	2 813	2 813	3 042	3 222	3 359	3 805	3 790	3 985	3 800	4 174	4 213	4 412
Pacaipampa	2 050	1 155	4 321	4 645	4 678	5 203	5 444	5 324	6 595	6 543	6 697	8 371	9 528	10 332	11 214
Paimas	555	2 078	2 153	2 373	2 375	2 940	3 145	3 129	3 676	3 673	3 875	4 252	4 839	4 893	5 245
Sapillica	1 037	1 909	2 404	2 081	2 081	2 256	2 454	2 464	3 598	3 568	4 124	3 785	4 894	4 979	5 540
Sicchez	1 235	2 340	3 463	2 642	2 641	2 631	2 616	2 565	2 638	2 608	2 616	1 511	1 836	1 798	1 819
Suyo	2 378	3 075	1 238	3 668	3 669	4 223	4 280	4 453	4 925	4 910	5 266	5 277	5 888	6 191	6 565
Huancabamba	**21 311**	**27 351**	**30 733**	**33 679**	**33 870**	**37 696**	**39 676**	**39 513**	**46 956**	**46 844**	**49 459**	**50 665**	**61 353**	**62 964**	**66 299**
Huancabamba	7 472	8 440	9 729	10 684	10 882	11 450	12 083	11 945	13 270	13 286	14 287	14 535	4 687	17 835	18 191
Canchaque	2 742	3 461	3 643	3 819	3 813	4 748	4 748	4 649	5 173	5 155	5 223	4 458	6 085	4 739	4 929
El Carmen de La Frontera	1 216	2 845	3 072	3 307	3 307	3 458	3 690	3 589	4 537	4 558	4 811	4 809	17 243	6 385	6 764
Huarmaca	4 954	5 051	5 637	6 110	6 110	6 987	7 473	7 712	9 902	9 811	10 623	12 605	16 589	16 711	18 097
Lalaquiz	-	1 175	1 541	2 073	2 073	2 202	2 389	2 341	3 017	2 979	2 895	2 403	2 861	2 938	3 207
San Miguel de El Faique	1 761	2 487	2 787	3 008	3 007	3 631	3 649	3 667	3 906	3 913	4 147	4 171	4 746	4 821	5 265
Sóndor	1 343	1 661	1 816	1 983	1 983	2 107	2 281	2 260	3 047	3 030	3 142	3 234	3 873	4 021	4 164
Sondorillo	1 823	2 231	2 508	2 695	2 695	3 113	3 363	3 350	4 104	4 112	4 331	4 450	5 269	5 514	5 682
Morropón	**35 223**	**50 511**	**60 750**	**67 205**	**67 448**	**75 893**	**80 906**	**81 904**	**91 487**	**91 513**	**96 991**	**99 873**	**106 853**	**108 927**	**112 068**
Chulucanas	16 962	24 551	30 666	34 475	34 518	38 956	42 017	42 969	47 029	47 149	50 342	53 112	5 960	57 189	58 463
Buenos Aires	2 611	3 280	3 935	4 217	4 272	4 572	4 789	4 767	5 212	5 189	5 603	5 827	4 969	6 074	6 137
Chalaco	3 522	3 469	3 625	3 787	3 806	4 171	4 280	4 156	4 699	4 679	4 793	4 360	55 937	5 036	5 344
La Matanza	1 534	3 016	3 830	4 437	4 443	5 126	5 702	6 053	6 808	6 801	7 377	8 536	9 126	9 282	9 554
Morropón	4 264	5 196	6 274	7 169	7 192	7 759	8 240	8 082	8 650	8 615	8 843	8 467	8 807	9 014	9 206
Salitral	2 037	3 941	3 530	3 619	3 633	3 844	3 718	3 657	4 374	4 356	4 600	4 685	5 060	5 155	5 417
San Juan de Bigote	-	-	1 262	1 498	1 504	2 018	2 204	2 268	2 871	2 935	3 390	3 806	4 409	4 486	4 534
Santo Domingo	3 180	3 902	4 154	4 378	4 406	4 786	5 062	4 941	5 359	5 350	5 504	4 512	2 123	2 155	2 282
Santa Catalina de Mossa	1 113	1 251	1 431	1 518	1 541	1 785	1 880	1 915	2 071	2 057	2 116	2 026	4 858	4 857	5 011
Yamango	-	1 905	2 043	2 107	2 133	2 876	3 014	3 096	4 414	4 382	4 423	4 542	5 604	5 679	6 120
Paita	**20 005**	**30 852**	**30 252**	**34 593**	**34 962**	**38 893**	**42 244**	**43 037**	**48 561**	**49 142**	**52 845**	**56 647**	**62 799**	**65 471**	**68 399**
Paita	9 022	18 473	15 645	18 132	18 473	20 919	23 358	24 050	27 737	28 250	30 792	34 487	1 616	41 018	43 293
Amotape	1 052	1 001	1 136	1 248	1 249	1 332	1 382	1 372	1 452	1 454	1 552	1 522	925	1 659	1 714
El Arenal	490	592	670	738	738	803	842	849	878	873	938	888	6 981	932	944
Colán	3 760	4 097	4 855	5 472	5 472	5 888	6 196	6 196	6 865	6 864	7 193	7 316	39 017	7 212	7 417
La Huaca	2 414	3 118	3 798	4 271	4 297	4 795	5 128	5 227	5 755	5 817	6 257	6 466	7 974	8 272	8 558
Tamarindo	1 592	1 699	1 996	2 348	2 349	2 551	2 640	2 646	2 897	2 899	3 088	3 042	3 212	3 260	3 320
Vichayal	1 675	1 872	2 152	2 384	2 384	2 605	2 698	2 697	2 977	2 985	3 025	2 926	3 074	3 118	3 153
Sullana	**61 044**	**80 371**	**98 640**	**112 078**	**112 106**	**126 352**	**136 041**	**139 378**	**154 947**	**155 706**	**165 409**	**172 782**	**186 762**	**192 942**	**198 726**
Sullana	30 341	41 042	51 228	58 647	58 640	66 285	71 709	73 510	81 728	82 176	87 399	93 083	26 752	104 576	107 744
Bellavista	10 639	13 292	16 357	18 606	18 649	21 152	22 712	23 253	25 158	25 291	26 477	25 288	11 505	27 320	27 971
Ignacio Escudero	3 070	5 220	6 261	6 976	6 977	7 823	8 388	8 539	9 615	9 592	10 044	10 661	6 952	11 922	12 317
Lancones	3 269	3 393	3 746	4 275	4 270	4 593	4 887	4 923	5 819	5 875	6 313	6 261	16 117	7 201	7 525
Marcavelica	5 131	6 323	7 555	8 490	8 488	9 557	10 401	10 807	12 144	12 226	13 275	14 708	4 629	16 709	17 221
Miguel Checa	1 636	2 347	2 815	3 148	3 148	3 350	3 611	3 716	4 087	4 080	4 323	4 300	15 828	4 793	4 913
Querecotillo	5 431	6 822	8 383	9 383	9 381	10 746	11 355	11 577	13 064	13 119	14 030	14 782	3 997	16 303	16 795
Salitral	1 527	1 932	2 295	2 553	2 553	2 846	2 978	3 053	3 332	3 347	3 548	3 699	100 982	4 118	4 240
Talara	**40 444**	**48 944**	**55 923**	**61 318**	**61 341**	**65 980**	**68 914**	**69 262**	**74 501**	**74 513**	**77 217**	**78 770**	**84 137**	**86 305**	**88 058**
Pariñas	26 589	33 025	38 042	42 015	42 004	45 098	47 391	47 912	51 503	51 541	53 535	54 881	4 767	59 770	60 963
El Alto	3 636	2 965	3 337	3 628	3 626	3 908	4 073	4 008	4 152	4 132	4 226	4 166	9 019	4 952	5 045
La Brea	4 416	5 742	6 666	7 304	7 300	7 793	8 034	8 016	8 548	8 523	8 726	8 590	810	9 151	9 230
Lobitos	1 014	575	646	705	705	643	647	615	615	612	632	652	5 763	811	835
Los Organos	1 950	2 950	3 984	4 246	4 244	4 602	4 738	4 656	5 104	5 101	5 214	5 301	5 552	5 928	6 177
Máncora	2 839	3 687	3 248	3 420	3 462	3 936	4 031	4 055	4 579	4 604	4 884	5 180	58 226	5 693	5 808
Sechura	**10 609**	**12 479**	**14 489**	**15 948**	**15 996**	**18 663**	**19 878**	**20 693**	**23 453**	**23 667**	**25 831**	**28 398**	**32 333**	**34 162**	**36 395**
Sechura	4 455	5 218	5 984	6 684	6 684	7 906	8 592	8 986	10 434	10 576	11 485	13 269	2 496	16 463	7 814
Vice	2 196	2 551	3 083	3 418	3 449	3 837	4 111	4 348	5 071	5 117	5 616	6 207	3 635	2 584	2 711
Bernal	1 826	2 000	2 275	2 445	2 461	2 761	2 830	2 850	3 082	3 114	3 329	3 305	1 895	3 780	3 947
Ballevista de La Unión	774	945	1 039	1 106	1 107	1 583	1 674	1 765	1 882	1 871	2 130	2 243	1 890	1 981	2 113
Cristo Nos Valga	578	738	926	1 004	1 004	1 132	1 180	1 233	1 407	1 414	1 587	1 672	15 348	1 948	2 063
Rinconada Llicuar	780	1 027	1 182	1 291	1 291	1 444	1 491	1 511	1 577	1 575	1 684	1 702	7 069	7 406	17 747

1/ Información al 31 de Marzo 2010

Fuente: Registro Nacional de Identificación y Estado Civil (RENIEC)

Registro Unico de Identificación de Personas Naturales (RUIPN) al 31 de marzo del 2010

B. PARTICIPACIÓN DE LA POBLACIÓN

10.3 REGIÓN PIURA: MUNICIPALIDADES QUE INFORMARON SOBRE LA PARTICIPACIÓN DE LA POBLACIÓN EN LA GESTIÓN ADMINISTRATIVA DE LA MUNICIPALIDAD, POR TIPO, SEGÚN PROVINCIA Y DISTRITO, 2008

Provincia y Distrito	Municipalidades que informaron que existe participación de la población en la gestión administrativa	Tipo de participación de la población en la gestión administrativa							
		Concertación de los planes de desarrollo municipal	Concertación del presupuesto municipal	Formulación y control de planes económicos locales	En cabildo abierto	En acciones de seguridad en el distrito	Comités de gestión alimentaria	En juntas vecinales, comités de vecinos	Otro
Región Piura	**64**	**44**	**58**	**16**	**28**	**24**	**16**	**35**	**2**
Piura	9	6	9	3	4	6	2	6	1
Piura	1	0	1	0	0	1	0	1	1
Castilla	1	1	1	1	1	0	0	0	0
Catacaos	1	0	1	1	1	1	1	1	0
Cura Mori	1	1	1	0	1	1	1	1	0
El Tallan	1	1	1	0	0	0	0	0	0
La Arena	1	0	1	0	1	1	0	1	0
La Union	1	1	1	1	0	1	0	1	0
Las Lomas	1	1	1	0	0	0	0	0	0
Tambogrande	1	1	1	0	0	1	0	1	0
Ayabaca	**10**	**8**	**9**	**3**	**8**	**2**	**1**	**1**	**0**
Ayabaca	1	1	1	1	1	0	0	0	0
Frias	1	1	1	1	1	0	0	0	0
Jilili	1	1	1	0	1	0	0	0	0
Lagunas	1	0	1	0	0	0	1	1	0
Montero	1	1	1	0	1	0	0	0	0
Pacaipampa	1	1	1	0	0	0	0	0	0
Paimas	1	1	1	0	1	1	0	0	0
Sapillica	1	1	1	0	1	0	0	0	0
Sicchez	1	1	1	1	1	1	0	0	0
Suyo	1	0	0	0	1	0	0	0	0
Huancabamba	**8**	**5**	**8**	**2**	**3**	**1**	**1**	**2**	**0**
Huancabamba	1	1	1	0	0	0	0	0	0
Canchaque	1	1	1	0	0	0	0	1	0
El Carmen de La Frontera	1	0	1	0	1	0	0	0	0
Huarmaca	1	1	1	0	1	1	1	1	0
Lalaquiz	1	0	1	0	0	0	0	0	0
San Miguel de El Faique	1	1	1	1	0	0	0	0	0
Sondor	1	0	1	0	1	0	0	0	0
Sondorillo	1	1	1	1	0	0	0	0	0
Morropon	**10**	**7**	**10**	**2**	**4**	**4**	**3**	**6**	**0**
Chulucanas	1	1	1	0	1	1	1	1	0
Buenos Aires	1	1	1	0	0	0	0	0	0
Chalaco	1	0	1	0	0	0	0	1	0
La Matanza	1	1	1	0	0	0	0	1	0
Morropon	1	1	1	0	1	1	1	1	0
Salitral	1	1	1	0	0	1	0	1	0
San Juan de Bigote	1	0	1	0	0	0	0	0	0
Santa Catalina de Mossa	1	1	1	1	0	0	0	0	0
Santo Domingo	1	1	1	1	1	1	0	1	0
Yamango	1	0	1	0	1	0	1	0	0
Paita	**7**	**6**	**6**	**2**	**2**	**4**	**2**	**6**	**1**
Paita	1	1	1	1	0	1	1	1	1
Amotape	1	1	1	0	1	1	0	1	0
Arenal	1	1	1	0	1	0	0	0	0
Colan	1	1	1	1	0	1	1	1	0
La Huaca	1	1	1	0	0	0	0	1	0
Tamarindo	1	0	1	0	0	1	0	1	0
Vichayal	1	1	0	0	0	0	0	1	0
Sullana	**8**	**6**	**5**	**3**	**3**	**3**	**3**	**5**	**0**
Sullana	1	1	1	0	0	0	0	0	0
Bellavista	1	0	1	1	0	1	1	1	0
Ignacio Escudero	1	1	0	0	0	1	0	1	0
Lancones	1	0	1	0	0	0	0	0	0
Marcavelica	1	1	1	1	1	1	1	1	0
Miguel Checa	1	1	1	1	1	0	1	1	0
Querecotillo	1	1	0	0	1	0	0	1	0
Salitral	1	1	0	0	0	0	0	0	0
Talara	**6**	**3**	**6**	**0**	**2**	**3**	**4**	**6**	**0**
Pariñas	1	0	1	0	1	0	1	1	0
El Alto	1	1	1	0	0	0	0	1	0
La Brea	1	0	1	0	1	1	1	1	0
Lobitos	1	1	1	0	0	1	1	1	0
Los Organos	1	0	1	0	0	1	1	1	0
Mancora	1	1	1	0	0	0	0	1	0
Sechura	**6**	**3**	**5**	**1**	**2**	**1**	**0**	**3**	**0**
Sechura	1	1	1	1	0	0	0	1	0
Bellavista de La Union	1	1	1	0	0	0	0	0	0
Bernal	1	1	1	0	1	1	0	0	0
Cristo Nos Valga	1	0	1	0	1	0	0	0	0
Vice	1	0	0	0	0	0	0	1	0
Rinconada Llicuar	1	0	1	0	0	0	0	1	0

Fuente: INEI - Registro Nacional de Municipalidades 2008

10.4 REGIÓN PIURA: MUNICIPALIDADES QUE INFORMARON SOBRE LA CONFORMACIÓN DE LA JUNTA DE DELEGADOS VECINALES, SEGÚN PROVINCIA Y DISTRITO, 2008

Provincia y Distrito	Municipalidades que han constituido junta de delegados vecinales	Número de miembros			Municipalidades que informarón que la junta de delegados vecinales se encuentra en funcionamiento	Municipalidades que no han constituido junta de delegados vecinales
		Total	Hombre	Mujer		
Región Piura	**25**	**1 659**	**1 029**	**630**	**20**	**39**
Piura	**5**	**452**	**316**	**136**	**3**	**4**
Piura	1	177	103	74	1	0
Castilla	0	0	0	0	0	1
Catacaos	1	35	29	6	0	0
Cura Mori	0	0	0	0	0	1
El Tallan	0	0	0	0	0	1
La Arena	1	15	15	0	1	0
La Union	1	25	24	1	0	0
Las Lomas	0	0	0	0	0	1
Tambogrande	1	200	145	55	1	0
Ayabaca	**3**	**44**	**30**	**14**	**1**	**7**
Ayabaca	0	0	0	0	0	1
Frias	1	6	6	0	0	0
Jilili	0	0	0	0	0	1
Lagunas	0	0	0	0	0	1
Montero	1	6	4	2	1	0
Pacaipampa	0	0	0	0	0	1
Paimas	1	32	20	12	0	0
Sapillica	0	0	0	0	0	1
Sicchez	0	0	0	0	0	1
Suyo	0	0	0	0	0	1
Huancabamba	**3**	**137**	**120**	**17**	**3**	**5**
Huancabamba	0	0	0	0	0	1
Canchaque	0	0	0	0	0	1
El Carmen de La Frontera	0	0	0	0	0	1
Huarmaca	1	28	28	0	1	0
Lalaquiz	1	104	88	16	1	0
San Miguel de El Faique	1	5	4	1	1	0
Sondor	0	0	0	0	0	1
Sondorillo	0	0	0	0	0	1
Morropon	**5**	**694**	**351**	**343**	**4**	**5**
Chulucanas	1	300	125	175	1	0
Buenos Aires	0	0	0	0	0	1
Chalaco	1	8	6	2	1	0
La Matanza	0	0	0	0	0	1
Morropon	1	330	180	150	1	0
Salitral	0	0	0	0	0	1
San Juan de Bigote	0	0	0	0	0	1
Santa Catalina de Mossa	0	0	0	0	0	1
Santo Domingo	1	45	30	15	1	0
Yamango	1	11	10	1	0	0
Paita	**3**	**53**	**36**	**17**	**3**	**4**
Paita	0	0	0	0	0	1
Amotape	1	5	5	0	1	0
Arenal	0	0	0	0	0	1
Colan	0	0	0	0	0	1
La Huaca	1	40	28	12	1	0
Tamarindo	0	0	0	0	0	1
Vichayal	1	8	3	5	1	0
Sullana	**3**	**235**	**150**	**85**	**3**	**5**
Sullana	1	121	70	51	1	0
Bellavista	1	50	30	20	1	0
Ignacio Escudero	1	64	50	14	1	0
Lancones	0	0	0	0	0	1
Marcavelica	0	0	0	0	0	1
Miguel Checa	0	0	0	0	0	1
Querecotillo	0	0	0	0	0	1
Salitral	0	0	0	0	0	1
Talara	**2**	**30**	**21**	**9**	**2**	**4**
Pariñas	1	6	5	1	1	0
El Alto	0	0	0	0	0	1
La Brea	0	0	0	0	0	1
Lobitos	0	0	0	0	0	1
Los Organos	0	0	0	0	0	1
Mancora	1	24	16	8	1	0
Sechura	**1**	**14**	**5**	**9**	**1**	**5**
Sechura	1	14	5	9	1	0
Bellavista de La Union	0	0	0	0	0	1
Bernal	0	0	0	0	0	1
Cristo Nos Valga	0	0	0	0	0	1
Vice	0	0	0	0	0	1
Rinconada Llicuar	0	0	0	0	0	1

Fuente: INEI - Registro Nacional de Municipalidades 2008

11. AGRICULTURA

A. AGROPECUARIO

11.1 REGIÓN PIURA: PRODUCCIÓN AGROPECUARIA, SEGÚN PRINCIPALES PRODUCTOS, 1997-2009

(Tonelada Métrica)

Principales productos	Producción Agrícola												
	1997	1998	1999	2000	2001	2002	2003	2004	2005	2006	2007	2008	2009
Subsector agrícola													
Industriales													
Algodón rama	27 526	740	27 908	41 236	25 115	10 591	14 168	28 936	31 294	35 162	40 369	21 974	9 057
Cacao	110	1	72	42	126	31	120	150	149	157	214	120	212
Café	3 157	3 226	3 646	2 408	1 891	1 591	3 376	3 093	2 079	2 621	2 186	2 929	3 079
Marigold	84 137	11 398	15 560	22 744	12 735	3 100	18 936	1 872	6 876	4 440	2 060	4 331	4 450
Cereales													
Arroz cáscara	241 299	209 364	272 156	232 567	259 021	350 416	368 598	255 417	426 374	359 254	402 128	529 837	512 410
Cebada grano	605	640	917	811	819	767	571	251	450	486	418	498	567
Maiz amarillo duro	30 928	51 003	50 041	53 844	54 051	63 342	58 184	64 768	51 413	76 324	63 777	61 381	67 136
Maiz amiláceo	8 674	6 611	11 374	11 300	11 909	10 726	14 420	8 877	11 586	15 069	15 710	14 229	17 502
Trigo	7 084	6 086	5 678	5 500	7 473	7 887	7 780	4 654	7 148	8 448	8 104	8 947	10 675
Tubérculos													
Camote	3 376	4 268	3 454	3 746	1 222	5 796	5 933	3 008	11 781	32 159	22 830	17 820	26 846
Oca	1 112	1 162	959	1 201	818	673	1 082	295	848	949	954	632	596
Olluco	1 038	1 388	980	1 062	933	679	723	353	1 018	925	1 118	758	776
Papa	8 017	9 025	8 952	10 548	8 601	9 164	9 198	9 054	12 563	16 163	15 125	13 619	18 930
Yuca	11 554	8 500	12 863	12 552	11 589	7 081	4 681	5 222	8 540	6 708	5 885	6 411	8 032
Pastos													
Alfalfa	26 785	15 416	11 513	2 453	4 251	3 220	4 525	4 059	2 413	3 530	4 583	3 751	2 358
Frutas													
Coco	5 405	3 202	3 430	2 930	2 343	2 771	1 765	1 724	2 230	1 497	1 887	1 414	927
Limón	210 810	109 291	122 336	133 923	121 816	139 533	155 067	122 328	138 085	156 631	170 325	145 812	111 366
Mango	70 864	96 510	122 300	65 375	93 513	122 556	125 400	205 269	170 324	248 205	233 773	227 810	115 658
Naranja	2 876	1 651	2 729	1 717	2 336	3 391	2 362	2 999	2 207	2 561	3 059	1 807	2 276
Palta	1 141	78	551	954	645	698	958	1 064	784	795	1 194	1 097	1 559
Papaya	4 922	2 049	2 217	3 533	1 365	557	608	943	937	2 002	1 457	1 495	1 524
Plátano	227 852	44 421	94 324	167 431	198 306	187 697	171 849	168 481	190 581	233 467	252 740	233 813	247 240
Hortalizas													
Ajo	489	61	444	216	141	95	251	125	542	112	289	205	193
Cebolla	666	6 195	1 840	4 732	2 648	2 177	1 592	1 944	4 151	4 404	10 506	6 058	9 432
Espárrago	12 113	1 584	892	1 247	1 210	542	480	20	0	0	0	0	0
Maiz choclo	8 613	495	355	544	40	627	797	378	1 700	567	2 750	1 956	2 230
Tomate	1 371	471	783	2 177	908	1 386	1 177	1 276	1 050	1 566	1 743	852	1 207
Menestras y Legumbres													
Frijol grano seco	1 402	1 427	1 592	2 087	2 223	2 622	2 166	1 221	2 374	2 607	2 877	2 206	4 015
Arveja grano seco	934	1 267	780	1 411	1 553	1 625	1 667	2 132	2 633	3 427	2 756	2 641	4 695
Haba grano seco	285	177	139	171	112	138	150	256	342	664	449	450	482
Pecuario													
Ave 1/	11 901	15 714	14 761	12 511	15 604	15 057	15 430	15 113	15 542	12 680	12 781	13 911	15 126
Ovino 1/	271	572	706	963	677	555	519	612	717	1 625	1 603	1 673	1 789
Porcino 1/	1 326	2 498	2 623	4 273	6 385	5 063	5 432	5 862	6 387	9 641	9 143	8 517	8 399
Vacuno 1/	5 893	8 811	9 459	11 971	6 385	7 284	6 806	9 628	10 238	21 133	19 578	18 575	17 362
Caprino 1/										5 625	5 285	5 475	4 549
Leche	40 796	31 299	32 163	36 999	29 259	36 045	37 878	27 297	27 982	35 016	37 304	36 402	37 152
Huevos	1 769	6 839	7 120	3 771	4 782	4 674	5 033	4 653	4 320	3 230	4 254	4 618	3 899

Fuente: Ministerio de Agricultura - Dirección Regional de Agricultura - Piura

1/ Peso de animales en pie

11.2 REGIÓN PIURA: PRODUCCIÓN AGRÍCOLA DE PRINCIPALES PRODUCTOS, SEGÚN CENTROS DE DESARROLLO RURAL, 2009

(Tonelada Métrica)

Principales productos	Total	Centros de desarrollo rural					
		Piura	Chulucanas	San Lorenzo	Chira	Huancabamba	Ayabaca
Total	**1 747 697**	**261 495**	**409 774**	**185 742**	**655 866**	**155 636**	**79 184**
Cultivos permanentes							
Chirimoya	1 528	0	81	15	0	373	1 059
Coco	927	105	262	0	560	0	0
Limon	111 366	2 784	6 459	42 029	59 978	61	55
Lúcuma	235	0	92	0	0	22	121
Mango	112 694	9 909	29 938	55 672	16 917	184	74
Mango ciruelo	2 517	0	91	0	2 426	0	0
Naranja	2 276	0	474	441	0	1 048	313
Toronja	0	0	0	0	0	0	0
Palto	1 559	4	180	437	393	442	103
Tamarindo	630	150	150	0	330	0	0
Cacao	212	0	178	4	0	22	8
Café	3 079	0	349	8	0	2 395	327
Uva	15 090	4 875	800	3 890	5 525	0	0
Cultivos semi permanentes							
Maracuyá	1 039	0	588	309	118	24	0
Granadilla	457	0	39	6	0	328	84
Papayo	1 524	465	153	704	184	18	0
Plátano	247 240	247	21 278	494	217 804	5 439	1 978
Tuna (fruta)	155	0	0	0	0	131	24
Espárrago	0	0	0	0	0	0	0
Caña de azúcar Etanol	75 600	0	0	0	75 600	0	0
Caña de azúcar	71 527	0	7 975	1 375	0	23 914	38 263
Alfalfa	2 358	929	0	0	0	1 429	0
Gramalote	270 224	0	223 031	0	0	39 661	7 532
Pasto elefante	92 357	3 420	11 999	3 058	14 180	42 979	16 721
Pasto sudán	0	0	0	0	0	0	0
Flores	91	17	0	0	74	0	0
Alcachofa	0	0	0	0	0	0	0
Cultivos transitorios							
Cereales							
Arroz	512 410	193 186	46 760	55 341	213 173	2 031	1 919
Cebada grano	567	0	188	0	0	286	93
Maiz amarillo duro	67 136	20 314	26 825	8 397	7 466	1 514	2 620
Maiz blanco duro	0	0	0	0	0	0	0
Maiz amiláceo	17 502	0	8 226	1 715	0	5 636	1 925
Maiz choclo	2 230	0	0	0	2 230	0	0
Sorgo grano	0	0	0	0	0	0	0
Trigo	10 675	0	4 267	239	0	4 255	1 914
Frutas							
Melón	2 054	0	0	1 984	70	0	0
Sandía	4 185	1 192	206	732	2 055	0	0
Piña	2 360	469	1 891	0	0	0	0
Hortalizas							
Ají páprika	8 380	7 523	0	0	857	0	0
Aji piquillo	3 542	2 243	75	0	1 100	56	68
Ajo	193	0	73	0	0	54	66
Cebolla	9 432	3 703	1 436	0	4 293	0	0
Tomate	1 207	914	0	0	258	0	35
Menestra							
Arveja grano	4 695	0	1 164	328	0	1 942	1 261
Frijol grano seco sierra	3 925	0	822	163	0	2 418	522
Frijol castilla o caupi	10 537	1 756	5 424	2 766	504	87	0
Frijol de palo	428	17	393	0	18	0	0
Frijol zarandaja	0	0	0	0	0	0	0
Pallar baby	112	0	112	0	0	0	0
Frijol loc tao	0	0	0	0	0	0	0
Haba grano seco	482	0	22	76	0	280	104
Tubérculos y raíces							
Camote	26 846	0	242	537	25 666	375	26
Oca	596	0	99	0	0	424	73
Olluco	776	0	163	0	0	570	43
Papa	18 930	0	2 096	0	0	16 058	776
Yuca	8 032	0	4 754	429	1 527	584	738
Industriales							
Algodón rama	9 057	7 248	176	844	789	0	0
Maní	662	25	0	279	22	0	336
Marigold	4 450	0	0	3 414	1 036	0	0
Girasol	0	0	0	0	0	0	0
Sorgo escobero	713	0	0	0	713	0	0
Soya	898	0	243	56	0	596	3

Fuente: Dirección Regional de Agricultura - Agencias Agrarias Piura

11.3 REGIÓN PIURA: SUPERFICIE COSECHADA, DE LOS PRINCIPALES PRODUCTOS AGRÍCOLAS, 1997-2009
(Hectáreas)

Principales productos	Superficie cosechada												
	1997	1998	1999	2000	2001	2002	2003	2004	2005	2006	2007	2008	2009
Cultivos programados													
Algodón rama	30 644	686	11 680	24 774	-	2 766	7 835	12 819	15 387	12 088	2 431	694	861
Arroz cáscara	30 301	30 275	47 668	30 605	34 637	45 707	45 424	32 754	47 086	42 131	42 784	56 207	56 003
Café	6 379	5 430	6 811	4 883	6 693	6 777	7 085	0	7 586	7 606	7 671	7 667	7 633
Frijol grano seco	1 809	1 886	1 227	2 965	3 042	2 813	2 689	1 743	2 972	3 270	3 700	3 668	4 595
Maiz amarillo duro	9 434	15 753	14 396	15 660	14 891	17 771	14 387	15 983	13 444	20 491	17 171	18 169	16 148
Maiz amiláceo	9 294	9 735	12 324	15 454	16 887	13 516	15 329	11 373	14 811	16 275	17 768	16 012	18 192
Papa	742	866	799	974	825	904	909	799	1 009	1 373	1 294	1 230	1 815
Sorgo grano	...	54	0	0	0	0	0	0	0	0	0	0	0
Soya	...	108	191	73	175	213	113	73	169	90	144	163	505
Trigo	8 508	8 936	5 924	7 686	8 725	8 630	8 277	6 860	6 260	9 435	10 848	10 981	11 584
Cultivos regionales													
Ajo	168	28	225	88	69	35	73	31	191	44	749	112	95
Alfalfa	...	...	281	55	297	312	129	0	122	134	130	123	120
Arveja grano seco	1 765	1 747	1 227	2 217	2 099	2 243	2 246	2 954	3 570	4 309	4 795	3 713	6 475
Cacao	385	2	110	149	253	256	279	0	266	326	330	330	583
Camote	419	1 089	460	591	249	579	501	310	912	1 386	927	881	1 286
Cebada	778	870	965	1 072	896	887	713	334	569	626	858	662	766
Cebolla	66	445	129	301	171	145	81	115	167	289	363	257	410
Cocotero	4 352	389	462	393	594	604	348	0	282	105	110	165	165
Choclo	1 606	169	136	212	5	101	131	66	236	66	379	277	318
Espárrago	661	194	132	93	215	215	20	0	0	0	0	0	0
Haba grano seco	...	...	...	176	126	156	161	241	345	615	498	535	606
Limón	11 176	12 802	11 510	9 981	11 649	15 648	14 464	0	13 928	13 731	13 865	13 800	16 480
Mandarina	...	...	...	...	...	...	...	...	...	...	...	...	...
Mango	6 556	5 896	5 908	6 499	6 580	10 180	8 989	0	11 603	15 381	16 713	16 875	6 875
Marigold	...	637	1 045	1 161	234	27	325	815	497	240	176	76	246
Naranja	470	412	429	421	803	810	630	0	541	591	474	501	581
Oca	292	323	297	323	258	203	291	90	273	312	351	258	298
Olluco	268	356	307	301	240	189	216	157	268	336	364	465	418
Palta	430	32	104	242	248	317	78	0	333	298	426	379	418
Pallar grano seco	...	...	...	6	-	-	15	0	0	0	0	0	0
Papaya	1 331	185	262	174	317	208	145	0	133	133	120	137	137
Plátano	7 404	6 795	5 331	7 637	10 214	10 131	8 426	0	9 173	10 486	10 554	10 524	9 339
Tomate	86	65	79	153	59	79	55	64	64	100	99	47	65
Vid	...	...	...	...	...	...	...	0	3	0	0	72	72
Yuca	1 380	1 252	1 686	1 913	1 776	1 247	841	810	1 481	1 128	852	1 065	1 300

Fuente: Ministerio de Agricultura - Dirección Regional Agraria Piura

11.4 REGIÓN PIURA: SUPERFICIE COSECHADA DE LOS PRINCIPALES PRODUCTOS AGRÍCOLAS, POR CENTRO DE DESARROLLO RURAL, 2009

(Hectárea)

Principales productos	Total	Centros de desarrollo rural					
		Piura	Chulucanas	San Lorenzo	Chira	Huancabamba	Ayabaca
Total	**197 391**	**27 988**	**52 732**	**33 895**	**34 000**	**33 203**	**15 573**
Cultivos permanentes							
Chirimoya	460	0	91	10	0	132	227
Cocotero	165	8	82	0	75	0	0
Limonero	6 768	345	724	3 946	1 719	27	7
Lúcuma	142	0	86	0	0	9	47
Mango	16 393	754	3 246	11 541	738	98	16
Mango ciruelo	222	0	8	0	214	0	0
Naranjo	581	0	109	106	0	295	71
Toronja	0	0	0	0	0	0	0
Palto	418	1	48	117	105	119	28
Tamarindo	255	61	61	0	133	0	0
Cacao	583	0	420	32	0	83	48
Café	7 466	0	1 083	67	0	4 980	1 336
Uva	72	38	19	0	15	0	0
Cultivos semi permanentes							
Maracuyá	76	0	43	0	8	25	0
Granadilla	234	0	31	3	0	134	66
Papayo	137	40	6	55	24	12	0
Plátano	9 339	19	2 232	149	4 380	1 821	738
Tuna (fruta)	221	0	0	0	0	180	41
Espárrago	0	0	0	0	0	0	0
Caña de azúcar Etanol	230	0	0	0	230	0	0
Caña de azúcar	5 213	0	765	444	0	2 491	1 513
Alfalfa	120	58	0	0	0	62	0
Gramalote	13 371	0	10 653	0	0	2 200	518
Pasto elefante	3 551	118	500	182	215	1 522	1 014
Pasto sudán	0	0	0	0	0	0	0
Flores	0	0	0	0	0	0	0
Alcachofa	0	0	0	0	0	0	0
Cultivos tránsitorios							
Cereales							
Arroz	55 713	19 515	5 827	7 334	22 208	458	371
Cebada grano	766	0	297	0	0	298	171
Maíz amarillo duro	16 449	4 625	5 312	3 126	1 377	583	1 426
Maíz blanco duro	0	0	0	0	0	0	0
Maíz amiláceo	18 192	0	7 966	2 230	0	5 845	2 151
Maíz choclo	318	0	0	0	318	0	0
Sorgo grano	0	0	0	0	0	0	0
Trigo	11 584	0	5 150	285	0	4 218	1 931
Frutas							
Melón	100	0	0	95	5	0	0
Sandía	189	57	0	23	109	0	0
Piña	68	9	59	0	0	0	0
Hortalizas							
Ají páprika	551	448	0	0	103	0	0
Ají piquillo	243	98	34	0	50	25	36
Ajo	95	0	34	0	0	25	36
Cebolla	410	91	32	0	287	0	0
Tomate	65	42	0	0	18	0	5
Menestra							
Arveja grano	6 475	0	1 671	626	0	1 937	2 241
Frijol grano seco sierra	4 595	0	1 026	230	0	2 668	671
Frijol castilla o caupi	7 481	960	3 570	2 591	300	60	0
Frijol de palo	41	2	37	0	2	0	0
Frijol zarandaja	0	0	0	0	0	0	0
Pallar baby	56	0	56	0	0	0	0
Frijol loc tao	0	0	0	0	0	0	0
Haba	606	0	23	100	0	370	113
Tubérculos y raíces							
Camote	1 286	0	61	88	996	134	7
Oca	298	0	45	0	0	213	40
Olluco	356	0	77	0	0	254	25
Papa	1 815	0	279	0	0	1 453	83
Yuca	1 301	0	754	68	99	202	178
Industrial							
Algodon rama	861	690	16	80	75	0	0
Maní	579	9	0	143	11	0	416
Marigold	246	0	0	190	56	0	0
Girasol	0	0	0	0	0	0	0
Sorgo escobero	130	0	0	0	130	0	0
Soya	505	0	199	34	0	270	2

Fuente: Dirección Regional de Agricultura - Agencias Agrarias Piura

11.5 REGION PIURA: PROGRAMACION Y EJECUCION DE CAMPANAS AGRICOLAS

(Agosto / Julio 1996-97 - 2008-09)

Años	Programado Hás	Ejecutado Hás	% Ejec.
1996 - 1997	169 968	151 663	89,2
1997 - 1998	165 112	152 791	92,5
1998 - 1999	164 783	169 096	103,0
1999 - 2000	166 486	171 487	103,0
2000 - 2001	168 086	161 659	96,0
2001 - 2002	171 317	161 599	94,0
2002 - 2003	176 891	170 499	96,0
2003 - 2004	180 494	155 757	86,0
2004 - 2005	180 494	170 499	94,0
2005 - 2006	195 321	187 907	96,0
2006 - 2007	190 099	187 783	99,0
2007 - 2008	189 911	197 109	104,0
2008 - 2009	210 551	208 265	98,9

Fuente: Dirección Regional de Agricultura - Piura

11.6 REGIÓN PIURA: SUPERFICIE SEMBRADA DE LOS CULTIVOS DE PROGRAMACIÓN, SEGÚN CAMPAÑAS AGRÍCOLAS, (AGOSTO-JULIO) 1996/97 A 2008/2009

(Hectárea)

Principales productos	Campaña agrícola												
	1996/97	1997/98	1998/99	1999/00	2000/01	2001/02	2002/03	2003/04	2004/05	2005/06	2006/07	2007/08	2008/09
Total	**151 503**	**110 691**	**169 063**	**171 487**	**161 659**	**161 599**	**159 117**	**155 757**	**170 499**	**151 066**	**156 847**	**197 109**	**208 265**
Consumo humano													
Arroz	25 036	30 588	52 720	26 019	34 018	43 688	46 333	40 794	40 564	36 914	47 467	46 701	59 501
Maiz amiláceo	11 844	10 442	12 782	15 557	17 900	2 810	15 409	13 768	15 578	17 637	17 155	17 815	18 200
Frijol grano seco sierra	1 979	2 321	2 369	3 382	3 051	13 909	2 641	2 749	3 389	4 118	5 137	4 009	4 572
Papa	717	988	710	1 116	979	864	799	944	1 077	1 291	1 523	1 343	1 852
Trigo	8 339	9 108	5 944	7 696	8 728	8 629	8 277	6 096	8 482	9 833	9 944	11 583	11 618
Mango a/	7 510	7 573	9 454	9 885	9 887	9 910	9 880	9 896	9 970	257	150	16 841	16 899
Plátano a/	8 494	8 600	9 538	10 033	10 229	10 392	8 820	9 153	9 402	1 011	129	10 526	10 790
Limonero a/	14 521	14 556	13 862	15 037	15 186	15 708	15 668	15 652	15 736	15 000	14 840	13 854	13 805
Consumo industrial													
Algodonero	25 060	810	11 689	24 774	14 919	11 759	7 733	15 853	15 291	16 559	14 351	9 429	3 395
Maiz amarillo duro	9 381	15 952	14 719	16 389	16 389	15 998	15 568	13 281	17 796	19 576	17 531	18 855	17 160
Sorgo Grano	89	0	20	0	0	0	116	0	0	0	0	0	0
Espárrago a/	1 540	359	216	228	215	267	219	51	31	0	0	0	0
Cultivos andinos													
Cebada	746	930	970	1 097	896	891	713	324	609	737	620	767	787
Arveja grano seco	1 765	2 016	1 331	2 169	2 101	2 161	2 290	2 575	3 686	4 409	4 699	5 399	6 263
Café	6 392	6 448	6 821	6 527	6 699	7 086	7 115	7 243	7 243	7 657	7 621	7 683	7 666
Otros cultivos	28 090	0	25 918	31 578	20 462	17 527	17 536	17 378	21 645	16 067	15 680	32 304	35 757

a/ En cultivos permanentes se refiere a las áreas instaladas

Fuente : Ministerio de Agricultura - Dirección Regional de Agricultura, Agencias Agrarias Piura

11.7 REGIÓN PIURA: SUPERFICIE SEMBRADA POR CENTRO DE DESARROLLO RURAL, SEGÚN PRINCIPALES CULTIVOS, 2009

(Hectárea)

Principales productos	Total	Centros de desarrollo rural					
		Piura	Chulucanas	San Lorenzo	Chira	Huancabamba	Ayabaca
Total	**137 446**	**29 803**	**31 176**	**18 543**	**32 418**	**16 878**	**8 628**
Permanentes							
Chirimoya	0	0	0	0	0	0	0
Cocotero	0	0	0	0	0	0	0
Limonero	55	0	0	55	0	0	0
Lúcuma	0	0	0	0	0	0	0
Mango	372	0	0	372	0	0	0
Mango ciruelo	28	0	0	0	28	0	0
Naranjo	17	0	0	0	17	0	0
Toronja	0	0	0	0	0	0	0
Palto	15	0	0	15	0	0	0
Tamarindo	10	0	0	10	0	0	0
Cacao	2	0	0	2	0	0	0
Café	0	0	0	0	0	0	0
Uva	799	312	111	130	246	0	0
Semi-Permanentes							
Maracuyá	90	0	30	60	0	0	0
Granadilla	2	0	2	0	0	0	0
Papayo	45	11	0	0	34	0	0
Plátano	228	72	0	10	146	0	0
Tuna (fruta)	0	0	0	0	0	0	0
Esparrárrago	7	7	0	0	0	0	0
Caña de azúcar Etanol	1 887	0	0	0	1 887	0	0
Caña de azúcar	5 786	0	0	0	5 786	0	0
Alfalfa	15	15	0	0	0	0	0
Gramalote	0	0	0	0	0	0	0
Pasto elefante	2	0	0	0	0	2	0
Pasto sudán	0	0	0	0	0	0	0
Flores	0	0	0	0	0	0	0
Alcachofa	0	0	0	0	0	0	0
Transitorios							
Cereales							
Arroz	54 952	19 936	5 704	7 552	20 928	488	344
Cebada grano	787	0	312	6	0	298	171
Maíz amarillo duro	15 893	4 982	4 707	3 339	1 114	536	1 215
Maíz blanco duro	0	0	0	0	0	0	0
Maíz amiláceo	15 516	0	7 481	2 238	0	4 432	1 365
Maíz choclo	258	0	0	0	258	0	0
Sorgo grano	0	0	0	0	0	0	0
Trigo	11 597	0	5 150	285	0	4 231	1 931
Frutas							
Melón	108	0	0	102	6	0	0
Sandía	138	28	0	0	110	0	0
Piña	0	0	0	0	0	0	0
Hortalizas							
Ají páprika	455	351	0	0	104	0	0
Ají piquillo	100	8	35	0	0	21	36
Ajo	99	0	38	0	0	25	36
Cebolla	550	120	72	0	358	0	0
Tomate	52	24	0	0	23	0	5
Menestra							
Arveja grano	6 158	0	1 661	356	0	1 962	2 179
Frijol grano seco sierra	3 766	0	1 026	205	0	2 079	456
Frijol castilla o caupi	7 119	732	3 485	2 686	156	60	0
Frijol de palo	20	0	20	0	0	0	0
Frijol zarandaja	0	0	0	0	0	0	0
Pallar baby	75	0	75	0	0	0	0
Frijol loc tao	0	0	0	0	0	0	0
Haba	536	0	32	82	0	297	125
Tubérculos							
Camote	941	0	85	73	674	109	0
Oca	258	0	58	0	0	167	33
Olluco	331	0	107	0	0	204	20
Papa	1 904	293	0	0	0	1 530	81
Yuca	1 330	0	726	78	134	167	225
Industriales							
Algodón rama	3 534	2 858	90	250	336	0	0
Maní	599	54	0	138	3	0	404
Marigold	260	0	0	190	70	0	0
Girasol	0	0	0	0	0	0	0
Sorgo escobero	265	0	0	265	0	0	0
Soya	485	0	169	44	0	270	2

Fuente: Dirección Regional de Agricultura - Agencias Agrarias Piura

11.8 REGIÓN PIURA: RENDIMIENTO POR HECTÁREA, SEGÚN PRINCIPALES PRODUCTOS AGRÍCOLAS, 1997-2009

(Tonelada Métrica / Hectárea)

Principales Productos	Años												
	1997	1998	1999	2000	2001	2002	2003	2004	2005	2006	2007	2008	2009
Cultivos Programados													
Algodón rama	0,9	1,1	2,4	1,7	0,0	3,8	1,8	2,2	0,0	2,5	2,5	1,3	1,3
Arroz cáscara	8,0	6,9	5,6	7,6	7,5	7,7	8,1	7,8	9,1	8,5	9,3	9,3	9,2
Café	0,2	0,6	0,5	0,5	0,2	0,0	0,5	0,0	0,0	0,3	0,3	0,4	0,4
Frijol grano seco	0,8	0,8	0,7	0,7	0,7	0,9	0,8	0,7	0,8	0,8	0,9	0,6	0,9
Maiz amarillo duro	3,3	3,2	4,0	3,4	3,5	3,6	4,0	4,1	3,8	3,7	3,7	3,3	4,1
Maiz amiláceo	0,9	0,7	0,9	0,7	0,7	0,8	0,9	0,8	0,8	0,9	0,9	0,9	1,0
Papa	10,8	10,4	10,6	10,8	10,4	10,1	10,1	11,3	12,4	12,3	11,6	11,0	10,5
Sorgo Grano	0,0	0,0	3,5	0,0	0,0	0,0	0,0	0,0	0,0	4,4	4,5	6,7	5,5
Soya	0,0	3,3	2,0	1,2	1,4	1,6	1,8	1,8	3,6	1,6	1,4	1,8	1,8
Trigo	0,8	0,7	1,0	0,7	0,9	0,9	0,9	0,9	0,9	0,9	0,8	0,8	0,9
Cultivos Regionales													
Ajo	2,9	2,2	2,0	2,5	2,0	2,7	2,7	2,8	2,9	2,5	2,7	1,9	2,0
Alfalfa	0,0	0,0	41,0	44,6	14,6	0,0	35,1	0,0	19,8	21,9	32,6	28,3	19,7
Arveja grano seco	0,5	0,7	0,6	6,4	0,7	0,7	0,8	0,7	0,7	0,8	0,6	0,7	0,7
Cacao	0,3	0,5	0,7	0,3	0,5	0,0	0,5	0,0	0,0	0,5	0,7	0,4	0,4
Camote	8,1	3,9	7,5	6,3	4,9	10,0	11,5	9,7	12,9	23,3	21,7	19,9	20,9
Cebada	0,8	0,7	1,0	0,8	0,9	0,9	0,8	0,7	0,7	0,8	0,8	0,7	0,7
Cebolla	10,1	13,9	14,3	15,7	15,5	15,0	19,7	16,9	24,9	15,3	27,9	22,4	23,0
Cocotero	1,2	8,2	7,4	7,5	3,9	0,0	5,1	0,0	7,3	12,6	12,7	7,7	5,6
Choclo	5,4	2,9	2,6	2,6	8,0	6,2	6,1	0,0	0,0	7,4	7,5	7,0	7,0
Espárrago	18,3	8,2	6,8	13,4	5,1	0,0	24,0	0,0	0,0	0,0	0,0	0,0	0,0
Haba grano seco	0,0	0,0	1,0	1,0	0,9	0,9	0,9	1,0	1,0	0,0	1,0	0,9	0,9
Limón	18,9	8,5	10,6	13,4	10,5	0,0	10,7	0,0	10,0	11,4	12,3	10,4	16,5
Mandarina	0,0	0,0	0,0	0,0	0,0	0,0	0,0	0,0	0,0	0,0	0,0	0,0	0,0
Mango	10,8	16,4	20,7	10,1	14,2	0,0	13,9	0,0	14,7	16,1	14,0	13,1	6,9
Marigold	0,0	17,9	14,9	19,6	55,1	114,6	58,3	1,0	17,2	18,5	16,6	16,7	16,9
Naranja	5,7	4,0	0,0	4,1	3,0	0,0	3,8	0,0	4,1	4,3	2,5	3,6	3,9
Oca	3,8	3,6	3,2	3,7	3,2	3,3	3,4	2,8	2,8	2,7	2,8	2,4	2,0
Olluco	3,9	3,9	3,2	3,5	3,9	3,6	3,5	2,6	3,4	2,8	2,8	1,6	2,2
Palta	2,7	2,4	0,0	3,9	1,9	0,0	1,8	0,0	2,4	2,9	2,5	3,0	3,7
Pallar grano seco	0,0	0,0	1,0	1,8	0,0	0,0	2,0	0,0	0,0	0,0	2,0	2,0	2,0
Papaya	3,7	11,1	8,5	20,3	4,3	0,0	4,2	0,0	7,2	15,1	8,8	10,2	11,1
Plátano	30,8	6,5	17,7	21,9	19,1	0,0	20,3	0,0	20,8	22,2	23,9	22,3	26,5
Tomate	15,9	7,2	10,5	14,2	15,6	17,5	17,7	18,0	213,8	15,7	17,6	18,6	18,6
Vid	0,0	0,0	0,0	0,0	0,0	0,0	0,0	0,0	0,0	34,2	15,7	19,0	19,0
Yuca	8,4	6,8	6,8	6,6	6,5	5,7	5,8	6,3	6,1	5,8	6,1	7,1	6,2

Fuente: Ministerio de Agricultura - Dirección Regional de Agricultura Piura

11.9 REGIÓN PIURA: RENDIMIENTO TÉCNICO POR CENTRO DE DESARROLLO RURAL, SEGÚN PRINCIPALES CULTIVOS, 2009

(Tonelada Métrica / Hectáreas)

Principales productos	Total	Centro de desarrollo rural					
		Piura	Chulucanas	San Lorenzo	Chira	Huancabamba	Ayabaca
Cultivos permanentes							
Chirimoya	3,32	-	0,89	1,50	-	2,83	4,67
Cocotero	5,62	13,13	3,20	-	7,47	-	-
Limonero	16,45	8,07	8,92	10,65	34,89	2,26	7,86
Lúcuma	1,65	-	1,07	-	-	2,44	2,57
Mango	6,87	13,14	9,22	4,82	22,92	1,88	4,63
Mango ciruelo	11,34	-	11,38	-	11,34	-	-
Naranjo	3,92	-	4,35	4,16	-	3,55	4,41
Toronja	-	-	-	-	-	-	-
Palto	3,73	4,00	3,75	3,74	3,74	3,71	3,68
Tamarindo	2,47	2,62	2,62	-	2,48	-	-
Cacao	0,36	-	0,42	0,13	-	0,27	0,17
Café	0,41	-	0,32	0,12	-	0,49	0,24
Uva	18,96	13,16	8,42	-	47,00	-	-
Cultivos semi permanentes							
Maracuyá	13,67	-	13,67	13,43	14,75	12,00	-
Granadilla	1,95	-	1,26	2,00	-	2,45	1,27
Papaya	11,12	11,63	25,50	12,80	7,67	1,50	-
Plátano	26,47	13,00	9,53	3,32	49,73	2,99	2,68
Tuna (fruta)	0,70	-	-	-	-	0,73	0,59
Espárrago	-	-	-	-	-	-	-
Caña de azúcar etanol	328,70	-	-	-	-	328,70	
Caña de azúcar	13,72	-	10,42	3,10	-	9,60	25,29
Alfalfa	19,65	16,36	-	-	-	23,05	-
Gramalote	20,21	-	20,94	-	-	18,03	15,12
Pasto elefante	29,96	11,13	91,02	24,00	39,10	17,56	19,78
Pasto sudán	-	-	-	-	-	-	-
Flores	-	-	-	-	-	-	-
Alcachofa	-	-	-	-	-	-	-
Cultivos transitorios							
Cereales							
Arroz	9,20	9,90	8,02	7,55	9,60	4,43	5,17
Cebada grano	0,74	-	0,63	-	-	0,96	0,54
Maiz amarillo duro	4,08	4,39	5,05	2,69	5,42	2,60	1,84
Maiz blanco duro	-	-	-	-	-	-	-
Maiz amiláceo	0,96	-	1,03	0,77	-	0,96	0,89
Maiz choclo	7,01	-	-	-	7,01	-	-
Sorgo grano	-	-	-	-	-	-	-
Trigo	0,92	-	0,83	0,84	-	1,01	0,99
Frutas							
Melón	20,54	-	-	20,88	14,00	-	-
Sandía	22,14	22,07	22,90	22,18	22,10	-	-
Piña	34,71	52,22	32,05	-	-	-	-
Hortalizas							
Ají páprika	15,21	16,78	-	-	8,32	-	-
Ají piquillo	14,58	22,89	22,06	-	22,00	2,24	1,89
Ajo	2,03	-	2,15	-	-	2,41	2,36
Cebolla	23,00	40,69	44,88	-	14,99	-	-
Tomate	18,57	21,76	-	-	14,33	-	7,00
Menestra							
Arveja grano	0,74	-	0,70	0,52	-	1,00	0,56
Frijol grano seco sierra	0,85	-	0,80	0,71	-	0,91	0,78
Frijol castilla o caupi	1,41	1,83	1,52	1,07	1,68	1,45	-
Frijol de palo	10,44	8,50	16,03	-	9,00	-	-
Frijol zanahoria	-	-	-	-	-	-	-
Pallar baby	2,00	-	2,00	-	-	-	-
Frijol loc tao	-	-	-	-	-	-	-
Haba	0,88	-	0,56	0,71	-	0,92	0,58
Tubérculos y raíces							
Camote	20,86	-	3,97	6,10	25,77	2,80	3,71
Oca	2,00	-	2,20	-	-	1,99	1,83
Olluco	2,20	-	2,12	-	-	2,24	1,72
Papa	10,43	-	7,51	-	-	11,05	9,35
Yuca	6,17	-	6,31	6,31	15,42	2,89	4,15
Industrial							
Algodón rama	1,33	-	1,01	0,85	-	-	-
Maní	1,14	2,78	-	1,95	2,00	-	0,81
Marigold	16,94	17,50	-	16,59	16,51	-	-
Girasol	-	-	-	-	-	-	-
Sorgo escobero	5,48	-	-	-	5,48	-	-
Soya	1,78	-	1,22	1,65	-	2,21	1,50

Fuente: Dirección Regional de Agricultura - Agencias Agrarias Piura

B. PECUARIO

11.10 REGIÓN PIURA: PRODUCCIÓN DE PRINCIPALES PRODUCTOS PECUARIOS, 1997-2009
(Tonelada Métrica)

Principales productos	Producción pecuaria												
	1997	1998	1999	2000	2001	2002	2003	2004	2005	2006	2007	2008	2009
	Animales en pie												
Carne de ave	11901	15714	14761	12511	15604	15057	15430	15113	15542	12680	12781	13924	15126
Carne de ovino	271	572	706	963	657	555	519	612	717	1625	1603	1673	1789
Carne de porcino	1326	2498	2623	4273	6385	5063	5432	5862	6387	9641	9143	8517	8399
Carne de vacuno	5893	8811	9459	11971	6385	7284	6806	9628	10238	21133	19578	18575	17362
Carne de caprino										5625	5285	5475	4549
Leche	40796	31299	32163	36999	29259	36045	37878	27297	27982	35016	37304	36402	37152
Huevos	1769	6839	7120	3771	4782	4674	5033	4653	4320	3230	4254	4618	3899
	Producción de carne												
Carne de ave	7486	9884	9285	7869	9815	9471	9705	9506	9776	7976	8039	8758	9514
Carne de ovino	108	229	282	385	263	222	208	245	287	650	641	669	716
Carne de porcino	995	1874	1967	3205	4789	3797	4074	4397	4790	7231	6857	6388	6299
Carne de vacuno	3005	4494	4824	6105	3256	3715	3471	4910	5221	10778	9985	9473	8855
Carne de caprino	-	-	-	-	-	-	-	-	-	2250	2114	2190	1820

Fuente: Ministerio de Agricultura - Dirección Regional de Agricultura - Piura

B. PECUARIO

11.11 POBLACIÓN PECUARIA Y PRODUCCIÓN DE LECHE, SEGÚN ESPECIE, 1997-2009
(Miles de Unidades)

Especie	1997	1998	1999	2000	2001	2002	2003	2004	2005	2006	2007	2008	2009
	Perú												
Aves	77 688	80 120	81 303	88 010	85 621	91 074	92 846	97 761	99 279	117 977	120 228	131 179	137 838
Ganado ovino	13 108	13 566	14 297	14 686	14 723	14 701	14 721	14 696	14 814	14 675	14 580	14 510	14 138
Ganado porcino	2 481	2 531	2 788	2 819	2 810	2 971	2 990	3 000	3 011	3 074	3 116	3 151	3 257
Ganado vacuno	4 560	4 657	4 903	4 990	5 056	5 085	5 193	5 185	5 250	5 241	5 421	5 443	5 459
Ganado caprino	2 048	2 019	2 068	2 023	2 024	1 971	1 983	1 972	1 953	1 937	1 926	1 904	1 929
Vacas en ordeño	526	520	518	504	540	628	631	657	690	744	753	774	787
Prod. de leche (tm)	**948 045**	**998 083**	**1013 263**	**1066 954**	**1112 612**	**1191 972**	**1104 820**	**1164 973**	**1235 840**	**1346 991**	**1455 815**	**1565 528**	**1652 112**
	Región Piura												
Aves	6 502	6 200	4 312	4 500	5 500	4 200	4 500	5 000	5 556	6150	6494	5800	5359
Ganado ovino	246	206	225	219	292	196	210	242	279	275	264	248	257
Ganado porcino	191	185	149	167	167	168	167	168	173	174	175	171	194
Ganado vacuno	246	228	251	248	235	205	225	221	234	234	238	228	231
Ganado caprino	390	369	399	384	387	334	320	330	335	341	343	343	359
Vacas en ordeño	32	32	32	30	26	29	31	28	31	35	35	34	34
Leche 1/	**40 796**	**31 299**	**32 163**	**36 999**	**29 259**	**36 045**	**26 787**	**27 297**	**29 012**	**33 615**	**35 006**	**36 402**	**37 152**

1/ En Tm

Fuente : Ministerio de Agricultura - Dirección Regional de Agricultura Piura

C. PRECIOS

11.12 REGIÓN PIURA: PRECIOS PROMEDIOS EN CHACRA PAGADOS AL PRODUCTOR DE LOS PRINCIPALES PRODUCTOS AGRÍCOLAS, 1997-2009

Principales productos	Años												
	1997	1998	1999	2000	2001	2002	2003	2004	2005	2006	2007	2008	2009
Ajo	2,01	2,55	2,58	2,67	1,61	1,84	2,04	1,40	1,76	2,34	2,33	2,71	2,79
Alfalfa	0,14	0,14	0,14	-	0,13	0,17	0,20	0,21	0,20	0,23	0,23	0,26	0,24
Algodón	1,64	2,09	2,04	-	2,12	2,01	2,37	2,18	2,16	2,25	2,26	2,35	2,29
Arroz	0,68	0,84	0,71	0,78	0,61	0,53	0,53	1,09	0,85	0,66	0,95	1,23	0,76
Cacao	2,69	1,81	3,39	0,00	3,42	-	-	-	-	-	-	-	-
Café	4,77	4,48	3,87	-	3,35	2,39	2,57	2,92	3,13	4,08	4,39	4,43	6,12
Camote	0,35	0,50	0,40	0,28	0,49	0,45	0,34	0,34	0,40	0,44	0,50	0,54	0,56
Cebada	0,50	0,73	0,53	-	0,58	0,61	0,62	0,59	0,42	0,53	0,58	0,92	0,98
Cebolla	0,52	0,71	0,27	0,36	0,50	0,51	0,47	0,51	0,63	0,63	0,56	1,02	0,95
Cocotero	0,32	0,48	0,40	-	0,45	0,33	0,45	0,49	0,41	0,42	0,38	0,60	0,59
Choclo	0,59	0,62	0,58	-	0,47	0,48	0,45	-	0,84	0,58	0,54	0,80	1,05
Espárrago	2,31	2,68	2,28	2,00	2,16	2,63	3,49	-	-	-	-	-	-
Frijol grano seco 1/	1,10	1,21	1,26	1,00	1,14	1,22	1,16	1,38	1,69	1,77	1,40	1,90	1,83
Limón	0,38	0,59	0,45	0,54	0,43	0,45	0,28	0,41	0,32	0,42	0,45	0,83	0,54
Maíz amarillo duro	0,53	0,62	0,54	0,50	0,50	0,52	0,51	0,57	0,53	0,58	0,72	0,75	0,88
Maíz amiláceo	0,61	0,85	0,55	-	0,69	0,63	0,63	0,79	0,57	0,72	0,69	0,80	0,98
Naranjo	0,46	0,80	0,52	0,36	0,43	0,41	0,35	0,33	0,36	0,44	0,34	0,37	0,47
Mango	0,56	0,49	0,51	-	0,45	0,94	0,38	0,53	0,63	0,55	0,60	0,67	0,77
Olluco	0,56	0,53	0,53	-	0,47	0,54	0,47	0,60	0,44	0,54	0,36	0,62	0,71
Palto	1,08	-	1,33	1,00	1,00	0,93	0,75	1,65	0,65	0,88	0,88	1,16	1,11
Papa	0,67	0,74	0,47	0,27	0,55	0,41	0,51	0,50	0,47	0,60	0,52	0,73	0,88
Papayo	0,54	0,55	0,48	0,48	0,42	0,32	0,46	0,62	0,64	0,60	0,64	0,82	1,16
Plátano	0,38	0,36	0,37	0,26	0,35	0,25	0,23	0,25	0,31	0,35	0,38	0,41	0,50
Sorgo grano	0,58	-	-	-	-	-	-	-	-	-	-	-	-
Soya	1,77	2,38	1,95	1,35	1,15	1,15	1,46	1,59	1,29	1,63	1,51	2,18	1,84
Tomate	0,44	0,59	0,57	0,40	0,60	0,59	0,42	0,43	0,65	0,68	0,68	1,18	0,89
Trigo	0,65	0,81	0,67	-	0,71	0,78	0,65	0,67	0,49	0,61	0,83	1,28	1,27
Yuca	0,49	0,56	0,56	0,48	0,48	0,51	0,47	0,60	0,57	0,63	0,59	0,72	0.85
Arveja grano seco	1,02	1,26	1,19	-	0,87	1,19	1,03	1,18	1,34	1,37	1,35	1,68	1,69
Mandarina	0,91	-	-	-	0,50	-	-	-	-	-	-	-	-
Marigold	0,29	0,39	0,31	0,30	0,20	0,28	0,27	0,21	0,23	0,27	0,27	0,30	0,36
Oca	0,52	0,53	0,52	-	0,50	0,44	0,39	0,51	0,33	0,40	0,43	0,49	0,68

1/ Incluye: Frijol Castilla y Frijol de Palo.

Fuente: Dirección Regional de Agricultura - Piura

D. ABASTECIMIENTO

11.13 BENEFICIO DE GANADO EN CAMALES A NIVEL REGIONAL, 2000 - 2009

Año	Ovinos		Porcinos		Vacunos	
	Unidades	Toneladas métricas	Unidades	Toneladas métricas	Unidades	Toneladas métricas
2000	16 972	244,7	20 124	785,0	35 541	6 046,9
2001	16 521	230,1	20 681	885,3	38 050	6 246,3
2002	17 296	247,9	15 450	818,7	37 670	5 931,8
2003	19 049	274,6	20 335	833,5	40 961	5 917,2
2004	18 077	255,5	21 748	857,8	41 397	6 217,6
2005	17 877	249,3	22 355	977,1	42 166	6 305,4
2006	17 152	259,7	24 789	1098,0	44 761	6 679,0
2007	23 317	332,5	28 961	1354,9	43 328	6 581,8
2008	20 727	296,6	22 734	869,4	39 421	5 634,1
2009	22 525	322,0	24 282	1005,2	44 459	6 793,9

Fuente: Ministerio de Agricultura - Dirección General de Información Agraria - Dirección Regional de Agricultura - Piura

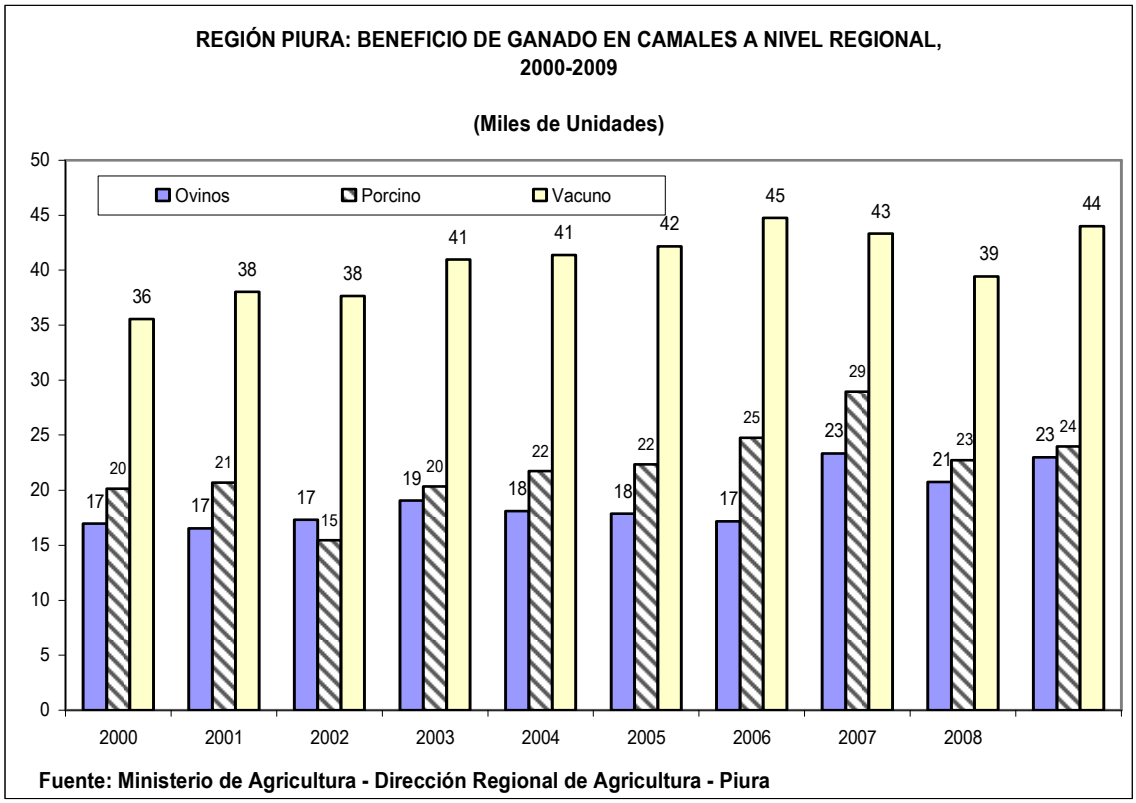

Fuente: Ministerio de Agricultura - Dirección Regional de Agricultura - Piura

E. RECURSO HÍDRICO

11.14 REGIÓN PIURA: VOLUMEN DE AGUA MÁXIMO Y MÍNIMO MENSUAL DE LOS PRINCIPALES RESERVORIOS, 1997-2009

(Millones m³/seg)

Año	Volumen	Ene.	Feb.	Mar.	Abr.	May.	Jun.	Jul.	Ago.	Set.	Oct.	Nov.	Dic.
	Reservorio Poechos												
1997	Máximo	287,6	236,6	443,0	520,2	659,5	588,4	659,5	556,2	491,7	381,4	247,4	501,0
	Mínimo	198,5	186,7	234,4	418,3	192,0	549,4	557,4	493,9	380,0	242,0	211,0	221,0
1998	Máximo	502,1	579,4	558,6	614,5	671,5	689,2	660,7	701,2	635,7	556,6	495,8	...
	Mínimo	277,2	352,2	361,6	329,8	518,0	69,8	660,1	636,1	557,8	493,9	440,7	...
1998	Máximo	418,0	513,9	552,2	693,2	711,4	636,6	578,5	580,8	557,4	474,7	368,5	352,5
	Mínimo	35,2	393,9	353,0	538,2	650,1	407,1	470,9	557,8	77,0	370,6	303,2	294,5
2000	Máximo	388,6	405,8	413,7	484,3	520,2	472,1	529,6	523,5	447,3	398,9	309,6	214,4
	Mínimo	336,0	231,9	379,2	414,6	386,2	294,9	475,6	451,1	401,0	313,0	201,4	179,4
2001	Máximo	271,6	338,3	621,0	540,8	570,9	591,4	555,6	506,7	396,7	258,9	180,1	157,5
	Mínimo	173,5	264,4	111,0	311,3	533,4	550,4	511,0	412,8	277,0	166,8	140,3	101,0
2002	Máximo	150,0	266,4	350,3	462,4	503,7	522,1	522,6	523,8	454,6	380,2	330,6	283,6
	Mínimo	118,1	128,3	252,5	282,8	449,5	498,6	503,7	456,7	382,8	327,1	273,1	248,6
2003	Máximo	246,3	219,5	382,9	511,8	538,7	543,7	532,5	516,0	424,1	327,1	222,9	158,3
	Mínimo	202,4	205,4	227,9	397,3	511,2	528,2	517,8	427,1	327,4	225,7	131,9	125,1
2004	Máximo	194,0	143,3	15,8	226,4	226,1	301,0	317,8	321,8	226,0	222,2	175,1	205,3
	Mínimo	146,1	100,6	108,2	145,5	198,0	215,4	304,4	31,5	223,1	169,8	145,7	177,2
2005	Máximo	180,3	247,6	374,1	466,5	477,6	495,8	501,0	482,6	394,4	261,2	171,2	108,7
	Mínimo	102,2	91,3	227,8	383,7	463,2	468,1	484,9	398,6	266,1	159,1	107,4	69,0
2006	Máximo	176,1	314,6	307,8	442,9	480,9	515,9	524,3	518,9	478,1	408,7	320,8	277,1
	Mínimo	100,9	176,7	229,1	323,5	445,0	482,1	515,9	480,9	411,0	323,9	278,8	230,2
2007	Máximo	241,7	222,3	217,1	521,3	549,2	550,5	542,3	517,0	472,6	395,0	308,7	313,6
	Mínimo	186,7	167,9	147,1	422,1	523,7	539,1	519,5	474,3	398,3	300,2	273,6	271,9
2008	Máximo	270,7	1722,7	2077,5	3441,9	683,9	240,3	210,7	147,2	57,8	69,3	407,5	375,2
	Mínimo	36,5	103,9	427,0	358,0	182,5	73,8	65,5	35,6	25,9	28,9	368,8	355,5
	Reservorio San Lorenzo												
1997	Máximo	31,2	73,6	96,8	108,6	130,1	115,5	90,4	77,5	72,8	41,6	38,5	119,8
	Mínimo	19,2	31,0	71,8	77,2	110,7	73,7	69,9	63,5	43,1	37,1	21,1	35,8
1998	Máximo	195,3	231,5	250,0	258,3	270,7	256,3	255,8	245,5	195,7	156,2	114,3	...
	Mínimo	122,6	176,8	211,3	241,0	23,0	255,0	246,0	197,7	191,1	109,2	73,9	...
1999	Máximo	67,5	215,4	257,7	256,8	257,0	428,3	256,6	0,0	235,5	218,1	198,6	214,2
	Mínimo	24,4	69,2	220,5	253,4	248,0	246,3	246,1	0,0	217,2	195,0	174,1	164,8
2000	Máximo	...	...	...	...	...	...	...	...	...	...	...	...
	Mínimo	...	...	...	...	...	...	...	...	...	...	...	...
2001	Máximo	271,6	151,5	255,6	260,2	255,6	255,2	254,9	254,9	205,8	164,9	115,5	102,4
	Mínimo	173,5	133,0	144,8	253,4	253,1	253,8	244,2	238,2	167,6	111,7	90,8	85,6
2002	Máximo	121,5	175,5	263,7	279,0	256,7	256,6	257,1	254,6	211,8	169,0	112,0	109,4
	Mínimo	105,4	120,9	168,4	251,4	248,7	247,1	250,0	213,8	170,7	110,6	91,6	89,8
2003	Máximo	121,5	17,5	263,7	279,0	256,7	256,6	257,1	254,6	211,8	169,0	112,0	109,4
	Mínimo	90,2	72,1	79,1	10,5	105,1	104,0	118,6	114,5	81,8	65,4	36,9	58,4
2004	Máximo	105,1	120,9	168,4	251,4	248,7	247,1	250,0	213,8	170,7	110,6	91,6	89,8
	Mínimo	57,9	48,6	46,8	66,6	90,2	87,4	102,7	84,0	58,2	27,0	30,2	22,5
2005	Máximo	67,4	86,9	165,8	217,3	217,0	210,4	214,4	172,1	123,6	87,6	55,8	29,9
	Mínimo	46,8	45,2	82,2	168,7	202,7	200,4	192,7	123,4	90,2	43,3	31,6	7,1
2006	Máximo	47,7	161,2	195,9	198,5	199,8	199,2	188,3	178,3	152,0	108,7	75,1	54,7
	Mínimo	13,3	48,5	165,6	192,2	189,1	189,2	176,7	152,9	109,0	74,3	49,1	40,1
2007	Máximo	79,9	80,7	95,7	141,6	152,4	176,3	177,6	161,4	134,7	84,4	69,0	65,7
	Mínimo	56,1	60,4	33,1	97,2	143,1	141,6	160,3	131,7	86,3	56,6	46,8	38,6
2008	Máximo	55,6	178,0	110,2	318,8	21,9	24,8	29,3	37,7	13,4	20,3	121,3	97,8
	Mínimo	10,8	0,5	6,6	6,9	3,2	1,1	1,3	8,8	0,5	0,8	99,7	77,3

Fuente: Ministerio de Agricultura - Unidad Agraria Departamental - Proyecto Especial Chira - Piura

12. PESCA

12.1 REGIÓN PIURA: PRINCIPALES INDICADORES DEL SECTOR PESQUERO, 1980-2009
(Toneladas métricas brutas)

Año	Volumen de desembarque					Producción					Exportación					Ingreso de Divisas
	Consumo humano directo				C.H.I. 1/	Consumo humano directo			C.H.I. 1/		Consumo humano directo			C.H.I. 1/		
	Enlatado	Congelado	Curado	Fresco	Harina	Enlatado	Congelado	Curado	Harina	Aceite	Enlatado	Congelado	Curado	Harina	Aceite	(Miles de Dólares)
1980	114 034	51 030	26 411	29 267	79 891	27 452	20 743	13 004	24 095	5 155	3 342	13 440	3 044	30 188	467	27 149
1981	110 090	45 190	22 323	31 485	39 811	27 604	17 086	10 307	15 224	4 899	6 911	7 650	1 194	15 907	-.-	21 577
1982	85 489	26 637	19 068	30 435	78 406	10 381	8 664	8 343	16 983	3 744	4 226	7 447	67	11 821	800	15 106
1983	15 002	5 396	18 321	16 595	39 594	1 802	3 653	8 942	4 874	1 724	1 373	3 816	60	9 558	-.-	25 183
1984	25 098	20 697	23 173	31 578	267 234	8 075	7 202	10 872	33 672	15 499	3 570	2 285	...	30 339	2 974	...
1985	39 777	14 514	18 481	72 137	485 625	14 425	7 061	9 048	49 188	1 346	4 811	33 992	...	14 502	2 532	...
1986	58 519	33 124	20 165	96 247	368 853	18 412	448	8 981	43 003	5 449	10 504	3 900	9	50 520	...	26 933
1987	61 198	24 121	19 378	81 789	380 809	20 111	9 972	9 562	43 191	2 957	8 393	6 007	25	58 524	...	38 794
1988	67 146	37 909	20 164	76 422	712 938	20 317	14 172	8 609	79 644	12 104	7 646	10 381	...	123 210	...	70 468
1989	102 201	39 146	7 735	85 323	878 420	26 872	15 811	3 630	93 443	23 053	17 173	13 010	...	170 889	...	93 786
1990	51 923	78 915	8 463	89 437	569 610	13 700	30 175	3 785	65 278	10 895	6 839	16 624	...	125 393	...	81 896
1991	43 495	17 266	4 877	66 166	435 376	8 250	11 498	1 093	4 273	5 299	2 843	7 593	...	32 503	...	46 341
1992	31 782	125 451	3 555	48 300	218 071	5 173	11 152	2 060	74 183	6 354	1 411	6 235	...	47 876	...	49 058
1993	27 036	106 720	3 024	41 087	360 699	5 673	21 862	5 272	113 562	17 053	2 148	16 380	...	98 835	...	60 158
1994	39 170	154 189	4 352	58 370	713 577	10 969	31 689	6 721	160 827	29 769	1 234	56 851	0	260 671	...	186 496
1995	53 111	209 648	5 940	80 716	733 156	4 465	44 899	5 878	240 161	40 176	1 747	66 964	110	225 237	9 329	213 949
1996	622 314	191 863	6 969	148 817	729 000	5 017	54 268	7 907	398 793	67 355	578	82 970	1 615	363 660	16 671	317 769
1997	59 301	174 718	6 766	157 205	272 000	33 686	45 061	3 072	183 578	31 149	10 561	76 704	2 057	283 201	14 116	325 165
1998	67 431	112 386	5 434	61 750	1081 539	16 258	32 483	2 594	251 713	48 299	12 795	44 255	58	128 759	6 239	208 413
1999	111 969	94 192	1 061	58 107	1304 736	27 113	27 670	4 870	297 466	87 139	15 623	40 225	230	337 535	30 714	236 330
2000	133 867	147 904	342	60 257	1322 214	33 834	38 763	5 753	329 011	62 288	22 515	77 030	67	261 994	23 431	229 224
2001	68 442	186 872	335	79 848	947 040	29 162	52 909	4 474	193 231	27 601	16 084	80 470	111	271 072	13 214	234 874
2002	18 078	149 661	0	61 100	753 747	9 791	55 393	1 420	174 308	19 350	7 357	82 792	25	200 869	7 787	208 085
2003	14 972	123 948	0	50 603	1234 434	15 375	54 252	1 258	283 130	41 063	13 455	84 482	14	258 690	15 146	269 154
2004	6 336	214 868	0	54 268	1082 549	5 675	79 451	1 069	243 995	37 855	36 399	100 261	43	235 664	20 732	304 503
2005	22 725	194 058	0	82 228	686 491	9 937	78 844	1 041	156 294	25 255	34 830	95 856	44	167 734	15 973	282 785
2006	67 957	360 223	0	82 774	358 925	23 083	141 232	1 088	80 531	26 154	77 391	148 745	185	124 628	23 641	366 456
2007	40 674	384 146	0	77 332	594 301	10 565	164 870	1 012	134 976	25 918	69 688	164 894	134	86 266	17 756	384 656
2008	39 617	471 281	0	99 277	490 443	13 556	199 555	1 493	112 319	16 712	93 691	186 181	25	168 012	26 575	588 110
2009 P/	10 370	154 624	0	92 525	311 325	9 165	179 288	1 806	74 168	14 843	6 903	225 852	13	121 432	20 426	488 678

1/ Consumo Humano Indirecto

Fuente: Ministerio de la Producción - Dirección Regional de Piura

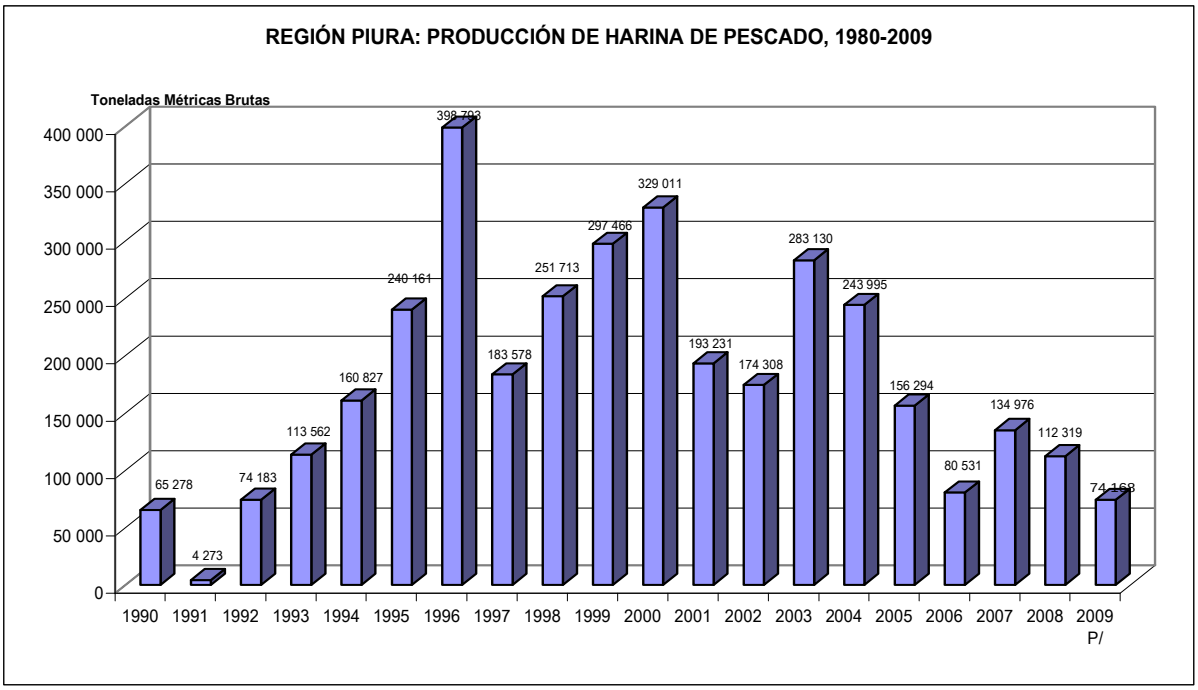

A. DESEMBARQUE

12.2 REGIÓN PIURA : DESEMBARQUE DE RECURSOS MARÍTIMOS PARA CONSUMO HUMANO DIRECTO, SEGÚN PUERTO, 1998 - 2009

(Tonelada Métrica Bruta)

Puerto	1998	1999	2000	2001	2002	2003	2004	2005	2006	2007	2008	2009
Total País	**613 973**	**604 442**	**713 869**	**747 930**	**584 581**	**713 978**	**763 645**	**724 602**	**1088 552**	**1092 670**	**1196 433**	**1196 433**
Región Piura	**247 001**	**265 329**	**342 370**	**335 497**	**228 840**	**189 523**	**275 472**	**299 011**	**510 954**	**502 152**	**609 169**	521 256
Máncora	3 840	4 415	7 277	11 049	8 838	1 486	1 900	7 410	2 297	2 899	4 638	3 074
Los Órganos	825	6 984	2 400	4 590	4 000	3 339	1 984	4 891	3 066	6 250	3 868	2 224
El Ñuro	3 320	2 069	11 234	812	2 381	4 660	9 206	5 536	5 084	6 060	6 174	13 569
Cabo Blanco	8 459	1 203	2 787	3 033	3 084	627	1 638	1 518	1 824	2 499	3 072	3 183
Lobitos	14 427	293	156	645	325	935	935	1 212	1 233	956	606	854
Talara	16 593	34 593	37 464	36 362	34 801	33 026	52 164	41 024	64 046	49 191	50 089	55 714
Negritos	7 707	276	188	307	313	1 060	1 205	1 558	1 344	1 146	762	798
Paita	175 156	197 512	260 646	269 045	161 204	135 488	199 945	213 419	406 754	411 107	511 010	418 008
Parachique	16 674	17 984	20 218	9 654	13 894	8 902	6 495	5 914	15 125	13 096	12 813	11 726
Puerto Rico	-	-	-	-	-	-	-	7 888	10 181	8 948	15 517	12 106
Bayóvar	-	-	-	-	-	-	-	8 641	-	-	620	-

Fuente: Ministerio de la Producción - Dirección Regional Piura

12.3 REGIÓN PIURA: DESEMBARQUE DE ANCHOVETA PARA HARINA, SEGÚN PUERTO, 1998-2009

Puerto	Desembarque de Anchoveta para Harina											
	1998	1999	2000	2001	2002	2003	2004	2005	2006	2007	2008	2009
Total País	**1 206**	**6 732**	**9 556**	**6 348**	**8 083**	**5 336**	**8 797**	**8 628**	**5 892**	**6 085**	**6 159**	**5 823**
Región Piura	13	527	1 051	746	744	1 228	1 077	685	359	593	490	311
Paita	8	296	571	420	379	587	370	193	107	247	182	52
Parachique	2	98	261	162	166	298	266	199	98	150	139	78
Bayobar	3	133	219	164	199	343	441	293	154	196	169	181

Fuente: Ministerio de la Producción - Dirección Regional Piura

12.4 REGIÓN PIURA : DESEMBARQUE DE LAS PRINCIPALES ESPECIES MARINAS, SEGÚN AÑOS, 1998-2009

Especie	1998	1999	2000	2001	2002	2003	2004	2005	2006	2007	2008	2009
Total General (I+II)	**1204 778**	**1272 752**	**1487 695**	**1054 659**	**986 371**	**1391 315**	**1240 484**	**971 907**	**905447**	**1165955**	**1039718**	**689483**
I. Total Pescados (A+B+C+D)	1198 823	1245 739	1459 400	1001 452	860 540	1224 150	968 228	746 908	475959	716703	524034	236696
A) Pelágicos	970 211	897 100	1314 222	861 813	791 448	1202 250	924 983	711 733	438190	670553	477777	184336
Anchoveta	9 330	492 036	1044 826	726 401	772 432	1173 361	912 248	701 251	386888	653077	444094	163680
Atún	5 619	860	649	2 764	4 394	4 145	251	3 696	10679	3797	2629	1596
Ayamarca	40 917	12 937	0	0	0	0	0	0	0	0	0	0
Bonito	0	0	30	130	34	104	253	73	426	536	9406	3114
Caballa	232 710	219 206	43 063	16 043	1 494	8 927	1 318	2 959	19894	6909	9159	5231
Jurel	301 181	106 109	138 612	66 563	1 982	4 915	2 966	13	15531	1969	4995	558
Perico	916	434	1 138	2 709	3 080	4 970	6 595	3 719	4759	4249	7460	10085
Pez Cinta	54 503	18 591	307	0	20	0	0	0	0	0	0	0
Samasa	251 940	5 854	2 588	35 553	6 767	3 494	1 133	18	0	9	0	0
Sardina	72 909	40 735	82 799	11 590	1 046	2 266	190	0	0	0	0	0
Sierra	0	338	5	0	2	1	0	4	11	1	34	65
Tiburón	186	0	205	60	197	67	29	0	2	6	0	7
B) Demersales	196 766	290 692	122 045	130 042	52 577	10 570	35 959	28 459	31998	38610	35467	43573
Anguila	2 385	2 514	686	5 916	7 164	4 674	6 338	5 258	6776	9357	5018	4992
Cabrilla	1 222	1 457	1 139	805	549	352	308	421	175	272	532	340
Cachema	5 751	3 414	1 305	1 264	1 131	543	640	413	102	207	278	675
Falso Volador	116 048	251 252	48 975	6 621	2 409	0	50	41	122	1	270	0
Guitarra	293	0	41	15	6	1	1	8	4	9	2	2
Suco	3 282	1 015	918	801	389	470	695	259	52	504	167	256
Merluza	67 080	30 810	68 574	114 290	40 731	4 394	27 833	21 849	24589	28003	28874	36883
Tollo	705	230	271	240	148	106	67	127	92	223	172	203
Congrio	0	0	136	90	50	30	27	83	86	34	154	222
C) Costeros	31 846	24 401	4 982	6 354	8 500	4 561	2 615	3 140	1770	3177	7269	5266
(Pelagicos y Demersales)												
Bereche	8 785	8 880	289	99	4 324	111	35	138	707	364	5028	124
Cabinza	0		11	52	5	6	5	17	19	61	87	90
Chavelo	0	251	21	17	16	5	0	0	0	2	2	1
Chiri	0	476	1 858	1 317	728	1 371	1 264	2 369	788	872	569	2686
Chita	0	158	2	1	6	3	0	2	0	0	0	0
Chude	0	0	0	0	0	0	0	0	0	0	0	0
Chumbo	0	0			1		19	0	0	0	0	5
Cojinova	0	0	37	24	5	17	4	0	11	52	0	29
Diablico	0	0		28	12	0	0	1	2	2	1	5
Espejo	0	0	1	2	16	61	21	53	23	49	122	661
Fortuno	0	0	0	0	1	0	0	0	2	0	0	0
Lisa	2 715	1 139	2 066	4 654	3 225	2 841	1 125	529	138	1525	1025	1295
Lorna	0	0	13	2	71	19	46	0	23	230	425	277
Machete	20 346	13 179	516	71	35	72	76	28	49	7	2	85
Mero	0	0	11	3	2	3	1	1	1	0	0	0
Pámpano	0	318	89	84	38	40	19	2	0	13	6	8
Pardo	0	0	68	0	15	12	0	0	7	0	2	0
D) Otras Especies	0	33 547	18 151	3 243	8 015	6 769	4 671	3 576	4001	4363	3521	3521
II. Mariscos	5 955	27 013	28 295	53 207	125 831	167 165	272 256	224 999	429488	449252	515684	452787
Quelonios	0	0	0	0	0	0	0	0	0	0	0	0
Crustáceos	5 259	3 064	1 317	123	480	188	258	143	72	72	67	67
Cangrejos	0	2 852	27	0	1	0	0	0	0	0	0	0
Langosta	81	137	832	2	228	8	10	2	0	0	0	0
Langostino	5 178	75	451	113	242	178	248	141	72	72	67	21
Otras	0	0	7	8	9	2	0	0	0	0	0	0
Moluscos	696	23 949	26 978	53 084	125 351	166 977	271 998	224 856	429416	449180	515617	452720
Calamar	43	0	7 344	12 312	3 737	24 646	15 312	5 150	8566	10296	2997	11872
Caracol	106	0	39	626	466	283	272	227	364	485	440	161
Concha Abanico	0	353	99	347	565	1 957	2 033	1 523	4316	9559	12312	44637
Concha Blanca	0	0	0	0	0	0	0	0	0	0	0	0
Pota	36	23 438	19 291	38 011	119 399	139 229	253 981	217 682	412547	424174	496038	395596
Pulpo	511	158	106	270	1 184	854	400	274	357	349	555	202
Otros	0	0	99	1 518	0	8	0	0	3266	4317	3275	252
Mamíferos	0	0	0	0	0	0	0	0	0	0	0	0

Fuente: Dirección Regional de Producción - Direcciones Zonales (Paita,Parachique y Talara) / Empresas Privadas

B. PRODUCCIÓN

12.5 REGIÓN PIURA: PRODUCCIÓN TOTAL DE LA PESCA MARÍTIMA POR AÑOS, SEGÚN TIPO DE CONSUMO, 1979-2009
(Toneladas Métricas)

Año	Total			Consumo Humano Directo									Consumo Humano Indirecto					
				Conservas			Congelado			Curado			Harina			Aceite		
	Nacional	Piura	Part. %	Nacional	Piura	Part. %	Nacional	Piura	Part. %	Nacional	Piura	Part. %	Nacional	Piura	Part. %	Nacional	Piura	Part. %
1979	1034243	75949	7,3	85098	11688	13,7	116745	28885	24,7	16949	15360	90,6	687953	18213	2,6	127498	1803	1,4
1980	787393	90449	11,5	140526	27452	19,5	97047	2743	2,8	13861	13004	93,8	458125	24095	5,3	77834	5155	6,6
1981	752850	75120	10,0	140055	27604	19,7	44700	17086	38,2	13896	1307	9,4	478277	15224	3,2	75922	4899	6,5
1982	953050	348115	36,5	64500	10381	16,1	22316	8664	38,8	13680	8343	61,0	665499	16983	2,6	187055	3744	2,0
1983	347960	20995	6,0	26084	182	0,7	40808	3653	9,0	12957	8942	69,0	251738	4874	1,9	16373	1724	10,5
1984	904579	75320	8,3	450045	875	0,2	133894	7202	5,4	14140	10872	76,9	568363	33672	5,9	143137	15499	10,8
1985	995802	90068	9,0	375952	14425	3,8	108212	7061	6,5	12205	9048	74,1	717104	49188	6,9	120689	1346	1,1
1986	1341419	86664	6,5	62783	18370	29,3	40777	10861	26,6	12902	9881	76,6	973114	4303	0,4	251843	5449	2,2
1987	1060741	85793	8,1	78986	20111	25,5	36130	9972	27,6	15122	9562	63,2	821417	43191	5,3	109086	2957	2,7
1988	1471098	134776	9,2	49173	20317	41,3	78946	14172	18,0	13464	8609	63,9	1126242	79644	7,1	203273	120034	59,1
1989	1680056	156238	9,3	57462	26872	46,8	126318	15811	12,5	8779	3630	41,3	1169193	93443	8,0	318304	16482	5,2
1990	1620650	123833	7,6	39592	13700	34,6	176053	30175	17,1	8657	3785	43,7	1204622	65278	5,4	191726	1895	1,0
1991	1656805	14883	0,9	31201	8250	26,4	128577	68369	53,2	3507	1241	35,4	1311634	62349	4,8	181886	8674	4,8
1992	1733526	98922	5,7	34533	5173	15,0	90521	11152	12,3	5310	2060	38,8	1441787	74183	5,1	161375	6354	3,9
1993	2197094	163422	7,4	35706	5673	15,9	134769	21862	16,2	7668	5272	68,8	1768816	113562	6,4	250135	13053	5,2
1994	3109078	239975	7,7	49748	10969	22,0	171794	31689	18,4	8706	6721	77,2	2417217	160827	6,7	488296	29769	6,1
1995	2361775	335579	14,2	57420	4465	7,8	128612	44899	34,9	12587	5878	46,7	1789228	240161	13,4	373928	40176	10,7
1996	2505927	533340	21,3	59416	5017	8,4	84133	54268	64,5	14877	7907	53,1	1924953	398793	20,7	422548	67355	15,9
1997	2143651	233137	10,9	124849	33686	27,0	80601	45061	55,9	11025	3072	27,9	1597134	183577	11,5	330042	31147	9,4
1998	1077895	305235	28,3	54527	16258	29,8	49061	32483	66,2	9336	2594	27,8	832043	251713	30,3	122956	48299	39,3
1999	2422667	340486	14,1	63623	27113	42,6	48429	27670	57,1	14457	4870	33,7	1769532	140623	7,9	514818	87139	16,9
2000	2995109	387851	12,9	77229	33834	43,8	62960	38763	61,6	15251	5753	37,7	2241529	329011	14,7	587312	62288	10,6
2001	2123204	306877	14,5	81551	29162	35,8	83313	52409	62,9	20038	4474	22,3	1635427	193231	11,8	302875	27601	9,1
2002	2163823	260262	12,0	35326	9791	27,7	85690	55393	64,6	14649	1420	9,7	1839209	174308	9,5	188949	19350	10,2
2003	1637188	395078	24,1	91571	15375	16,8	99383	54252	54,6	15596	1258	8,1	1224484	283130	23,1	206154	41063	19,9
2004	2525277	377145	14,9	45360	5675	12,5	143624	79451	55,3	15023	10169	67,7	1971449	243995	12,4	349821	37855	10,8
2005	2435174	271371	11,1	55502	9937	17,9	144831	78844	54,4	13692	1041	7,6	1930727	156294	8,1	290422	25255	8,7
2006	1972479	272088	13,8	107411	23083	21,5	227656	141232	62,0	15219	1088	7,1	1342391	80531	6,0	279802	26154	9,3
2007	2074085	337341	16,3	84140	10565	12,6	268971	164870	61,3	12103	1012	8,4	1399047	134976	9,6	309824	25918	8,4
2008	2138222	343635	16,1	105165	13556	12,9	312287	199555	63,9	13017	1493	11,5	1414728	112319	7,9	293025	16712	5,7
2009	1990233	264928	13,3	89157	9330	10,5	254872	166387	65,3	10169	1806	17,8	1348460	72887	5,4	287575	14518	5,0

Fuente: Ministerio de la Producción - Oficina General de Tecnología de la Información y Estadística

12.6 REGIÓN PIURA: PRODUCCIÓN DE ENLATADO, CONGELADO Y CURADO DE PESCADOS Y MARISCOS, SEGÚN PUERTO, 1992-2009

(tmb)

Puerto	Producción de Enlatados, Congelados y Curados														
	1995	1996	1997	1998	1999	2000	2001	2002	2003	2004	2005	2006	2007	2008	2009
Enlatados															
Total País	**57 420**	**59 416**	**124 850**	**54 527**	**63 623**	**77 229**	**81 551**	**35 326**	**91 577**	**45 360**	**55 502**	**107 411**	**84 140**	**105 165**	**89 157**
Región Piura	**4 465**	**5 017**	**33 686**	**16 258**	**21 113**	**33 834**	**29 162**	**9 791**	**15 375**	**5 675**	**9 937**	**23 083**	**10 565**	**13 556**	**9 330**
Paita	1 856	1 669	29 890	15 812	26 391	32 858	28 841	9 551	14 909	5 328	9 454	22 148	10 340	13 477	9 156
Sechura-Parachique	2 609	3 348	3 796	446	722	976	321	240	466	347	483	935	225	79	174
Congelados															
Total País	**128 612**	**84 134**	**80 601**	**49 061**	**48 429**	**62 960**	**83 313**	**85 690**	**99 383**	**143 624**	**144 831**	**227 656**	**268 971**	**312 287**	**254 872**
Región Piura	**44 899**	**54 268**	**39 468**	**31 426**	**26 238**	**38 763**	**52 409**	**55 393**	**54 252**	**79 451**	**78 844**	**141 232**	**164 870**	**199 555**	**179 437**
Máncora-Talara	1 069	555	870	34	32	-	-	-	-	-	-	-	-	-	11 162
Paita	43 830	53 713	44 191	32 449	27 638	38 763	52 409	55 393	54 252	79 451	78 844	141 232	164 870	199 555	166 387
Sechura-Parachique	-	-	1 068	541	719	-	-	-	-	-	-	-	-	-	1 888
Curados															
Total País	**12 587**	**14 877**	**11 025**	**9 336**	**14 467**	**15 251**	**20 038**	**14 649**	**15 596**	**15 023**	**13 692**	**15 219**	**12 103**	**13 017**	**10 169**
Región Piura	**5 878**	**7 907**	**3 072**	**2 594**	**4 870**	**5 753**	**4 474**	**1 420**	**1 258**	**1 069**	**1 041**	**1 088**	**1 012**	**1 493**	**1 806**
Máncora-Talara	1 088	1 207	-	-	-	-	-	-	-	-	-	-	-	-	-
Paita	1 171	4 917	2 443	2 082	3 940	4 585	2 483	809	-	-	30	-	-	152	521
Sechura-Parachique	3 619	1 783	629	512	930	1 168	1 991	611	1 258	1 069	1 011	1 088	1 012	1 341	1 285

Fuente: Ministerio de la Producción - Dirección Regional Piura

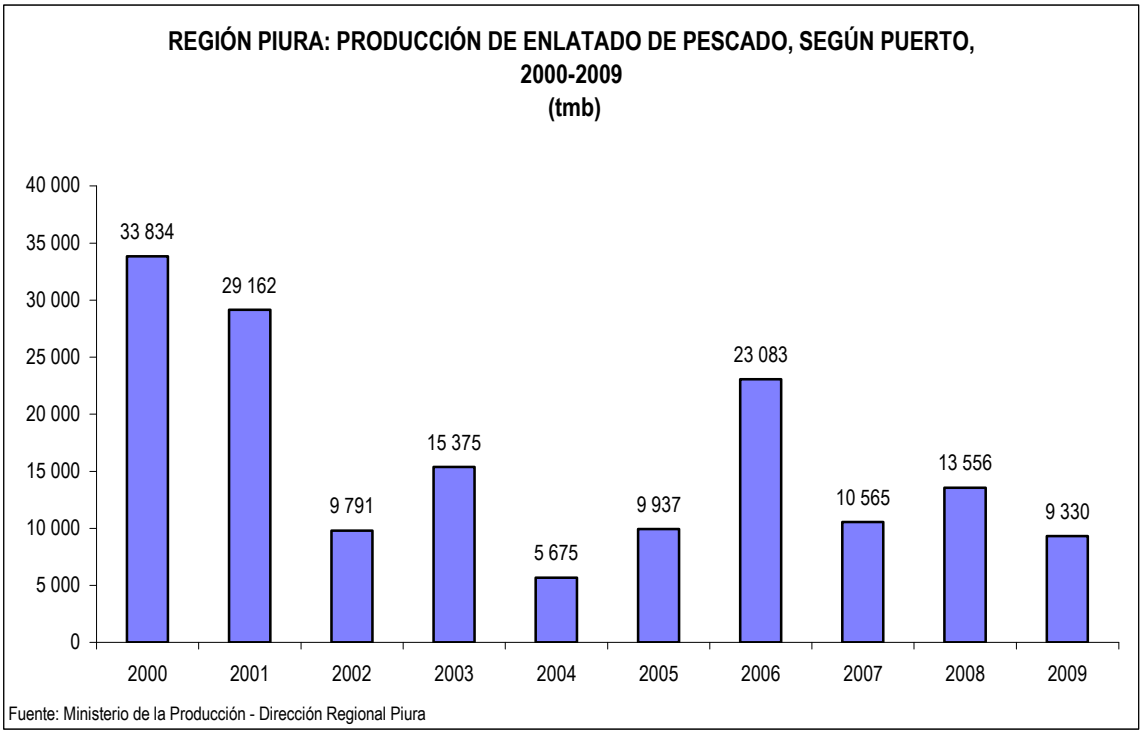

12.7 REGIÓN PIURA: PRODUCCIÓN DE HARINA Y ACEITE CRUDO DE PESCADO, SEGÚN PUERTO, 1999-2009 (tmb)

Producto y Puerto	Producción de Harina y Aceite de Pescado										
	1999	2000	2001	2002	2003	2004	2005	2006	2007	2008	2009
Harina											
Total País	**1 769 532**	**2 241 529**	**1 635 427**	**1 839 209**	**1 224 484**	**1 971 449**	**1 930 727**	**1 342 391**	**1 399 047**	**1 414 728**	**1 348 460**
Región Piura	**297 466**	**329 011**	**193 231**	**174 308**	**283 130**	**243 995**	**156 294**	**80 531**	**134 976**	**112 319**	**72 887**
Paita	157 087	189 324	113 086	88 142	132 362	82 782	43 863	23 946	58 425	41 112	12 117
Parachique	57 538	65 528	39 809	39 412	69 326	61 026	45 528	21 852	33 612	32 160	18 023
Bayóvar	82 841	74 159	40 336	46 754	81 442	100 187	66 903	34 733	42 939	39 047	42 747
Aceite Crudo											
Total País	**514 818**	**587 312**	**302 875**	**1 888 949**	**206 154**	**349 821**	**290 422**	**279 802**	**309 824**	**293 025**	**287 575**
Región Piura	**87 139**	**62 288**	**27 601**	**19 350**	**41 063**	**37 855**	**25 255**	**26 154**	**25 918**	**16 712**	**14 518**
Paita	46 068	32 731	15 735	8 510	16 180	12 714	6 258	9 282	11 494	6 685	3 189
Parachique	18 619	13 529	7 098	4 883	11 683	9 857	6 130	6 267	5 904	4 641	3 170
Bayóvar	22 452	16 028	4 768	5 957	13 200	15 284	12 867	10 605	8 520	5 386	8 159

Fuente: Dirección Regional de Producción - Piura

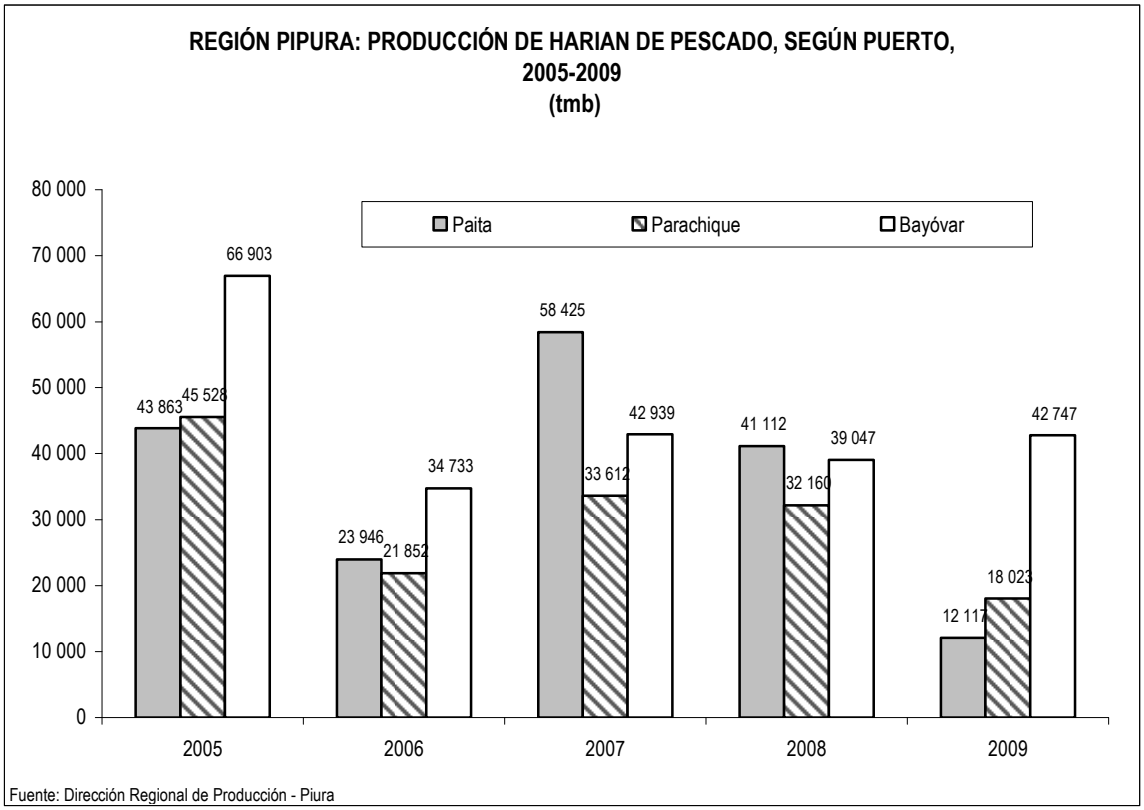

C. ACUICULTURA

12.8 REGIÓN PIURA: COSECHA DE RECURSOS HIDROBIOLÓGICOS DE LA ACTIVIDAD ACUÍCOLA, SEGÚN ESPECIE, 2003-2009

(Kg)

Año	Langostino	Tilapia	Concha de Abanico
2003	285,73	-	78,05
2004	405,30	1 220,13	-
2005	464,06	475,90	1949,13
2006	747,45	309,09	1 678,72
2007	1 024,14	1 628,99	1409,48
2008	1 047,87	1 549,59	1 847,23
2009	1 277,10	1 074,50	3967,23

Fuente : PRODUCE - Oficina General de Tecnología de la Información y Estadística

Elaboración : Oficina de Planificación, Presupuesto y Estadística

C. EXPORTACION

12.9 REGION PIURA: EXPORTACION DE PRINCIPALES PRODUCTOS DE LA PESCA MARITIMA, 2009

(kg)

Productos	Ene	Feb	Mar	Abr	May	Jun	Jul	Ago	Set	Oct	Nov	Dic	Total
I. Productos Tradicionales	**10 249 771**	**8 697 288**	**24 258 515**	**4 954 954**	**8 059 240**	**16 932 298**	**25 137 650**	**16 687 603**	**7 900 344**	**6 322 089**	**3 655 892**	**9 631 994**	**142 427 636**
Harina de pescado	9 620 421	8 094 528	23 695 765	3 194 784	6 222 373	13 986 296	24 037 916	13 886 396	7 244 324	3 089 759	2 584 190	6 639 634	122 236 384
Aceites y grasas de pescado	629 350	602 760	562 750	1 760 170	1 836 867	2 946 002	1 099 734	2 801 207	656 020	3 232 330	1 071 702	2 992 360	20 191 252
II. Productos No Tradicionales	**9 799 819**	**13 278 160**	**16 121 192**	**15 947 411**	**15 145 756**	**18 129 369**	**18 540 626**	**12 472 619**	**13 196 830**	**9 204 435**	**6 965 638**	**6 475 775**	**155 292 271**
Pescado congelado	1 534 062	2 346 980	1 319 406	1 946 348	1 989 055	2 089 397	1 824 764	1 918 303	1 075 454	1 248 832	1 520 126	2 336 018	21 148 744
Colas de langostinos congeladas	68 214	174 766	171 685	207 622	184 749	142 204	93 021	33 494	21 264	41 840	59 774	55 780	1 254 414
Conchas de abanico	54 080	176 318	267 599	52 782	266 022	306 245	328 070	265 548	283 223	245 873	448 923	456 902	3 151 587
Langostinos	820	4 341	53 120	68 141	56 436	19 731	10 383	25 444	24 822	53 060	45 213	60 632	422 144
Pota	8 141 019	10 573 448	14 308 256	13 671 679	12 648 379	15 569 878	16 283 294	10 228 704	11 791 315	7 613 688	4 890 159	3 563 376	129 283 193
Pescado seco	0	0	0	100	0	220	0	0	0	0	0	1 930	16 890
Preparaciones y conservas de pescado	1 624	2 307	1 126	739	1 115	1 694	1 094	1 126	752	1 142	1 443	1 137	15 299
TOTAL EXPORTACIONES	**20 049 590**	**21 975 448**	**40 379 707**	**20 902 365**	**23 204 996**	**35 061 667**	**43 678 276**	**29 160 222**	**21 097 174**	**15 526 524**	**10 621 530**	**16 107 769**	**297 719 907**

Fuente: Banco Central de Reserva - Sucursal Piura

C. INFRAESTRUCTURA PESQUERA

12.10 PERÚ: DISTRIBUCIÓN DE ESTABLECIMIENTOS INDUSTRIALES PESQUEROS, CON LICENCIA DE OPERACIÓN, SEGÚN DEPARTAMENTO, 2009

Departamento	Enlatado		Congelado		Curado		Harina		Sistema de Tratamiento residual	
	Número	Capacidad Instalada (Cajas/Turno)	Número	Capacidad Instalada (Toneldas/Día)	Número	Capacidad Instalada (Toneldas/Mes)	Número	Capacidad Instalada (Toneldas/Hora)	Número	Capacidad Instalada (Toneldas/Hora)
Total	**67**	**174 212**	**108**	**5 536**	**15**	**2 864**	**118**	**9 242**	**30**	**192**
Tumbes	-		5	189	-	-	-	-	-	-
Piura	11	46 815	47	2 599	1	150	12	752	15	106
Lambayeque - La Libertad	-		1	80	-	-	11	1 091	-	-
Áncash	30	96 050	8	679	1	26	39	2 915	7	46
Lima - Junín	13	10 971	23	1 472	4	641	26	1 945	5	22
Ica	7	15 823	5	38	7	1 431	16	1 294	2	10
Arequipa - Moquegua	-	-	-	-	2	615	-	-	-	-
Tacna - Puno	6	4 553	16	329	-	-	14	1 245	1	8
Unidad Móvil	-	-	3	150	-	-	-	-	-	-

Fuente: DNEPP - PRODUCE

REGIÓN PIURA: DISTRIBUCIÓN DE LA CAPACIDAD INSTALADA DE ESTABLECIMIENTOS INDUSTRIALES PESQUEROIS, CON LICENCIA DE OPERACIÓN, 2009

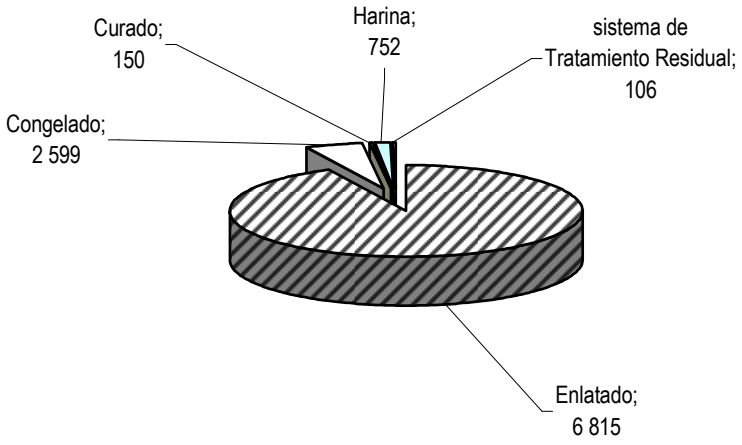

Fuente: DNEPP - PRODUCE

13. MINERÍA Y PETRÓLEO

A. MINERÍA

13.1 REGIÓN PIURA: VOLUMEN DE PRODUCCIÓN MINERA METÁLICA, 2001-2009

Año	Volumen de producción										
	Total País									Región Piura	
	Cobre	Estaño	Molibdeno	Plomo	Zinc	Hierro	Plata	Oro	Tungsteno	Cobre	Plata
	(TMF)	(TMF)	(TMF)	(TMF)	(TMF)	(TLF)	(Kg-Fino)	(Gr-Fino)	(TMF)	(tm)	(kg)
2001	722 355	38 182	9 499	289 546	1056 629	3038 401	2571 114	138522 109	0	0	0
2002	844 553	38 815	8 613	305 651	1232 997	3056 055	2869 639	157529 919	0	0	0
2003	842 605	40 202	9 590	309 164	1373 792	3484 900	2923 686	172624 630	0	0	0
2004	1035 574	41 613	14 246	306 211	1209 006	4247 174	3059 817	173223 817	0	0	0
2005	1009 899	42 145	17 325	319 368	1201 671	4564 989	3205 673	208001 718	0	0	0
2006	1048 472	38 470	17 209	313 332	1203 364	4784 601	3470 661	202825 999	0	0	0
2007	1190 281	39 019	16 787	329 165	1444 361	5103 597	3501 462	170235 864	0	0	0
2008	1267 867	39 037	16 721	345 109	1602 597	5160 707	3685 931	179870 473	0	0	0
2009	1274 725	37 503	12 295	302 412	1509 129	4418 768	3854 019	182402 580	634	0	0

Fuente: Ministerio de Energía y Minas - Oficina de Estadística Minera.

13.2 REGIÓN PIURA: PRODUCCIÓN MINERO NO METÁLICA, SEGÚN PRINCIPALES PRODUCTOS, 2000-2009

(Tm)

Empresa/Producto	Unidad Minera	Ubicación		Años									
		Provincia	Distrito	2000	2001	2003	2002	2004	2005	2006	2007	2008	2009
Cía.Minera Agregados Calcáreos S.A													
Bentonita	Cerro Blanco	Paita	Tamarindo	1 066	2 799	157	1 962	0	1 012	0	727	1 464	1 282
Caliza	Cerro Blanco	Paita	Amotape	480	0	0	0	0	0	0	0	0	0
Emp. Minera Regional Grau Bayóvar S.A													
Roca Fosfórica (C	Bayóvar	Sechura	Sechura	5 581	5 102	52 598	45 252	0	0	0	0	0	0
Minerales Andinos S.A.													
Bentonita	Pituso Mi Vecino	Paita	Amotape	740	0	0	0	0	0	0	0	0	0
Refractarios Peruanos S.A.													
Arcilla Refractaria	Lucita	Paita	Paita	283	0	0	0	0	0	0	0	0	0
Minera Piura													
Yeso	Juan Paulo I	Sechura	Sechura	0	0	0	0	0	146 653	0	161 982	183 564	25 866
Comunidad Campesina Máncora													
Arena Gruesa Fina	Máncora I	Talara	Máncora	0	0	0	0	0	0	0	0	0	11 978
Hormigón	Máncora I	Talara	Máncora	0	0	0	0	0	0	0	0	0	9 381
S.M.R.L. HANS-I													
Bentonita	BHARUJ-ASHEM	Sechura	Sechura	0	0	0	0	0	0	0	0	24	0

Fuente: Ministerio de Energía y Minas - Dirección General de Minería

13.3 REGIÓN PIURA: POTENCIAL DE RECURSOS MINEROS, 2008

Recursos Mineros	Localización		Potencial
	Distrito	Provincia	
Metálicos			
Polimetálicos	Suyo, Paimas, Las Lomas, Sapillica	Ayabaca, Piura	…
Cobre	Carmen de la Frontera, Tambogrande	Piura, Huancabamba	568.2 TM 1/
No Metálicos			
Fosfatos	Bayóvar, Sechura	Sechura	237.8 millones TM
Salmueras	Sechura	Sechura	6.24 millones de TM
Yesos	Sechura	Sechura	3 750.000 TM
Calcáreos	Sechura	Sechura	42.4 millones de TM
Diatomitas	Sechura	Sechura	45 millones de TM

1/ Reservas aproximadas

Fuente: Dirección Regional de Energía y Minas - Piura

13.4 REGIÓN PIURA: DENUNCIOS MINEROS, 2000 - 2009

Año	Denuncios			Hás denunciadas
	Total	Metálico	No Metálico	
Total	**1211**	**752**	**459**	**737245,43**
2000	1	0	1	300
2001	15	14	1	12500
2002	32	26	6	22400
2003	19	6	13	4834
2004	65	61	4	37752
2005	108	93	15	62614
2006	125	96	29	66032
2007	165	106	59	90130
2008	439	194	245	305100
2009	242	156	86	135583

Nota: El tipo de sustancia mineral no se especifica en el denuncio minero, sólo se indica si es del tipo metálico o no metálico

Fuente: INGEMET - Dirección Regional de Energía y Minas Piura.

13.5 DISTRIBUCIÓN DEL CÁNON MINERO POR GOBIERNO REGIONAL Y LOCAL, 2006-2009

(Miles de Nuevos Soles)

Región	2006			2007			2008			2009		
	Gobierno regional	Gobierno local	Total	Gobierno regional	Gobierno local	Total	Gobierno regional	Gobierno local	Total	Gobierno regional	Gobierno local	Total
Total	**436 594**	**1309 784**	**1746 378**	**1289 252**	**3867 751**	**5157 003**	**1072 955**	**3326 753**	**4399 713**	**947 610**	**2727 936**	**3675 546**
Amazonas	1	4	5	2	6	8	4	13	18	19	57	76
Áncash	87 183	261 548	348 731	407 088	1 221 263	1 628 350	315 738	989 622	1 305 360	241 514	686 885	928 399
Apurímac	2 090	6 270	8 360	5 767	17 302	23 070	5 347	16 909	22 256	3 544	9 592	13 137
Arequipa	17 802	53 440	71 241	39 363	118 166	157 530	109 008	343 162	452 171	142 553	416 583	559 135
Ayacucho	405	1 181	1 587	5 415	15 549	20 963	9 870	30 566	40 435	3 554	7 982	11 536
Cajamarca	88 858	266 574	355 432	146 403	439 210	585 613	44 748	137 511	182 260	60 013	175 996	236 009
Callao (Prov.Const.)	0	0	0	0	0	0	0	1	2	0	0	0
Cusco	16 809	50 427	67 236	68 221	204 664	272 885	60 602	181 805	242 406	38 062	109 591	147 652
Huancavelica	1 466	4 397	5 862	9 325	28 594	37 919	11 697	36 382	48 080	5 024	14 024	19 048
Huánuco	227	682	909	2 618	7 853	10 470	1 932	5 796	7 729	799	2 172	2 971
Ica	6 764	20 291	27 054	16 594	49 781	66 374	15 742	51 489	67 231	30 062	85 418	115 480
Junín	2 572	7 729	10 300	27 677	83 031	110 708	30 807	92 422	123 230	11 767	33 018	44 786
La Libertad	13 483	40 448	53 930	70 850	212 549	283 398	66 200	198 599	264 799	95 456	288 041	383 497
Lambayeque	0	3	3	2	2	4	0	0	0	69	207	276
Lima	8 054	28 868	36 922	46 080	150 254	196 334	41 607	138 552	180 159	17 201	55 981	73 181
Lima Metropolitana	1 666	-	1 666	2 895	-	2 895	3 208	0	3 208	2 836	0	2 836
Madre de Dios	8	24	32	11	32	43	12	36	48	12	35	47
Moquegua	67 812	202 781	270 593	121 890	365 327	487 216	47 682	158 474	206 156	99 785	295 504	395 290
Pasco	11 984	36 234	48 218	89 703	265 783	355 486	95 327	281 872	377 199	34 235	97 806	132 040
Piura	4	11	15	2	5	7	2	7	10	9	26	35
Puno	29 210	88 284	117 494	35 993	108 322	144 315	35 403	129 479	164 882	71 816	191 205	263 021
San Martín	64	192	256	41	123	164	120	359	478	137	400	537
Tacna	80 133	240 398	320 531	193 312	579 937	773 250	177 899	533 697	711 596	89 143	257 413	346 557

Fuente: Ministerio de Economía y Finanzas - Portal de Transparencia Económica.

13.6 DISTRIBUCIÓN DE LA REGALÍA MINERA 2005 - 2009

(Miles de Nuevos Soles)

Destino	2005	2006	2007	2008	2009
Total	**206 971**	**381 130**	**499 108**	**509 894**	**341 315**
Gobierno Nacional	**6 962**	**14 046**	**20 190**	**37 468**	**17 169**
Universidad Nacional Mayor de San Marcos	9	8	8	12	10
Universidad Nacional de Trujillo	519	765	924	1 237	1 429
Universidad Nacional de San Agustín	409	569	798	1 703	2 056
Universidad Nacional de Ingeniería	9	8	8	12	10
Universidad Nacional San Luis Gonzaga de Ica	291	401	417	594	450
Universidad Nacional San Cristóbal de Huamanga	18	58	113	157	307
Universidad Nacional del Centro del Perú	118	1 648	2 169	1 477	1 141
Universidad Nacional Agraria La Molina	9	8	8	12	10
Universidad Nacional del Altiplano	1 377	1 352	1 931	3 284	1 433
Universidad Nacional de Piura	0	0	0	0	0
Universidad Nacional de Cajamarca	-	35	12	32	406
Universidad Nacional Federico Villarreal	9	8	8	12	10
Universidad Nacional Hermilio Valdizán	31	61	92	51	26
Universidad Nacional Agraria de la Selva	31	61	92	51	26
Universidad Nacional Daniel Alcides Carrión	507	2 707	4 862	3 043	1 760
Universidad Nacional de Educación Enrique Guzmán y Valle	9	8	8	12	10
Universidad Nacional Faustino Sánchez Carrión	151	736	2 325	2 178	1 017
Universidad Nacional Jorge Basadre Grohmann	3 206	5 241	5 586	4 459	2 321
Universidad Nacional Santiago Antúnez de Mayolo	10	31	116	136	54
Universidad Nacional de San Martín	1	1	1	1	1
Universidad Nacional del Santa	10	31	116	136	54
Universidad Nacional de Huancavelica	134	204	421	721	419
Universidad Nacional Toribio Rodríguez de Mendoza de Amazonas	0	0	4	7	0
Universidad Nacional Micaela Bastidas de Apurímac	48	49	82	63	14
Universidad Nacional Tecnológica del Cono Sur de Lima	9	8	8	12	10
Universidad Nacional José María Arguedas	48	49	82	63	14
De Moquegua	0	0	0	18 003	4 181
Gobierno Regional	**32 666**	**57 961**	**75 619**	**72 939**	**52 452**
Gobierno Local	**167 343**	**309 124**	**403 299**	**399 487**	**271 694**

Fuente: Ministerio de Economía y Finanzas - Portal de Transparencia Económica.

13.7 DISTRIBUCIÓN DE LA REGALÍA MINERA POR GOBIERNO REGIONAL Y LOCAL, 2006-2009

(Miles de Nuevos Soles)

Región	2006			2007			2008			2009		
	Total	Gob. Regional	Gob. Local	Total	Gob. Regional	Gob. Local	Total	Gob. Regional	Gob. Local	Total	Gob. Regional	Gob. Local
Total	**367 084**	**57 961**	**309 124**	**478 918**	**75 619**	**403 299**	**472 425**	**72 938**	**399 487**	**324 146**	**52 452**	**271 694**
Amazonas	1	0	1	73	11	61	134	22	112	8	1	7
Áncash	1 170	185	985	4 425	699	3 726	5 169	816	4 353	2 025	321	1 704
Apurímac	1 876	296	1 580	3 107	491	2 617	2 377	375	2 002	509	77	432
Arequipa	10 811	1 707	9 104	15 153	2 393	12 760	32 353	5 108	27 245	38 763	6 111	32 652
Ayacucho	1 098	173	925	2 143	338	1 804	2 649	133	2 516	6 118	1 259	4 859
Cajamarca	671	106	565	230	36	193	603	95	508	14 667	2 319	12 348
Huancavelica	3 868	611	3 257	8 007	1 264	6 743	13 695	2 162	11 533	7 816	1 256	6 560
Huánuco	2 329	368	1 961	3 479	549	2 929	1 932	305	1 627	966	154	812
Ica	7 621	1 203	6 418	7 924	1 251	6 673	11 287	1 782	9 505	8 436	1 349	7 087
Junín	31 316	4 945	26 371	41 214	6 507	34 707	28 059	4 430	23 629	21 419	3 427	17 992
La Libertad	14 532	2 295	12 238	17 552	2 771	14 781	23 502	3 711	19 791	26 871	4 286	22 585
Lima	14 727	2 209	12 519	44 932	6 974	37 958	42 534	6 534	36 000	19 851	3 051	16 800
Lima Metropolitana	138	138	-	143	143	-	216	216	0	181	181	0
Moquegua	100 217	15 824	84 393	95 314	15 050	80 264	104 590	16 514	88 076	58 524	9 299	49 225
Pasco	51 439	8 122	43 317	92 383	14 587	77 796	57 815	9 129	48 686	33 049	5 281	27 768
Piura	1	0	1	1	0	1	1	0	1	0	0	0
Puno	25 683	4 055	21 628	36 685	5 792	30 893	62 394	9 852	52 542	39 450	5 487	33 963
San Martín	10	2	8	12	2	10	15	2	13	17	3	14
Tacna	99 576	15 723	83 854	106 142	16 759	89 383	83 099	11 751	71 348	45 476	8 590	36 886

Fuente: Ministerio de Economía y Finanzas - Portal de Transparencia Económica.

B. HIDROCARBUROS

13.8 REGIÓN PIURA: PRODUCCIÓN FISCALIZADA DE PETRÓLEO 1970 - 2009

(Miles de Barriles)

Año	Total	Costa	Zócalo
1970	25 387	15 430	9 957
1971	21 748	13 845	7 903
1972	22 858	12 689	10 169
1973	25 160	12 700	12 460
1974	27 243	13 307	13 936
1975	23 300	12 851	10 449
1976	23 652	11 972	11 680
1977	13 349	11 940	1 409
1978	21 664	11 377	10 287
1979	22 947	12 607	10 340
1980	24 721	14 507	10 214
1981	25 139	15 372	9 766
1982	25 849	15 760	10 090
1983	19 442	10 531	8 910
1984	22 470	12 664	9 806
1985	23 717	13 660	10 057
1986	22 991	13 240	9 750
1987	21 421	12 254	9 167
1988	19 235	10 679	8 556
1989	17 497	10 014	7 482
1990	16 849	9 066	7 783
1991	14 978	8 995	5 983
1992	14 081	8 449	5 632
1993	16 045	8 996	7 049
1994	15 762	8 740	7 022
1995	15 283	8 197	7 086
1996	14 940	8 231	6 709
1997	15 135	8 812	6 323
1998	13 466	7 714	5 752
1999	12 686	7 539	5 147
2000	12 022	7 141	4 881
2001	11 645	6 874	4 771
2002	10 969	6 443	4 526
2003	10 728	6 490	4 238
2004	10 463	6 533	3 930
2005	10 993	7 071	3 922
2006	11 714	7 158	4 556
2007	12 031	7 664	4 367
2008	13 964	9 159	4 806
2009	14 878	9 785	5 093

Fuente: Ministerio de Energía y Minas - DGH

13.9 REGIÓN PIURA: PRODUCCIÓN DE GAS NATURAL 1970 - 2009

(Millones de Pies Cúbicos de Gas Neto)

Año	Total	Costa	Zócalo
1970	74 818	51 340	23 478
1971	67 915	43 993	23 922
1972	64 490	41 408	23 082
1973	64 005	37 854	26 152
1974	69 848	36 092	33 756
1975	64 959	36 768	28 191
1976	71 597	34 532	37 065
1977	53 380	23 379	30 001
1978	58 791	23 855	34 937
1979	47 086	24 249	22 837
1980	45 534	24 334	21 200
1981	43 609	24 464	19 145
1982	41 905	20 459	21 446
1983	37 413	12 253	25 160
1984	42 641	16 152	26 489
1985	43 289	16 642	26 647
1986	46 402	16 754	29 648
1987	45 968	15 087	30 881
1988	44 288	13 543	30 746
1989	37 557	12 090	25 467
1990	35 875	10 891	24 984
1991	33 931	11 019	22 912
1992	29 841	9 263	20 578
1993	31 438	9 599	21 839
1994	33 825	10 653	23 172
1995	32 147	9 182	22 965
1996	30 824	8 200	22 624
1997	33 758	8 172	25 586
1998	34 053	8 466	25 587
1999	32 798	9 212	23 586
2000	34 468	8 925	25 543
2001	33 285	9 398	23 887
2002	33 324	9 502	23 822
2003	35 206	10 638	24 568
2004	35 319	10 678	24 641
2005	34 996	11 136	23 860
2006	35 229	11 311	23 918
2007	37 884	13 601	24 283
2008	39 448	15 394	24 054
2009	39 769	15 878	23 891

Fuente: Ministerio de Energía y Minas - DGH

13.10 REGIÓN PIURA: PRODUCCIÓN DE HIDROCARBUROS LÍQUIDOS, SEGÚN EMPRESA , 1999-2009
(Miles de barriles)

Empresa	Lote	1999	2000	2001	2002	2003	2004	2005	2006	2007	2008	2009
Total		**12 686,0**	**11 977,0**	**11 651,0**	**10 969,1**	**10 720,2**	**10 463,0**	**10 992,6**	**11 713,6**	**12 030,5**	**13 964,2**	**14 878,0**
Costa Norte		**7 539,0**	**7 095,0**	**6 873,7**	**6 442,9**	**6 481,9**	**6 533,0**	**7 071,0**	**7 157,8**	**7 664,0**	**9 158,6**	**9 785,0**
Gmp	I	252,0	272,0	240,6	229,4	238,7	234,6	276,1	282,9	313,5	327,9	299,8
Pet. Monterrico	II	277,0	275,0	246,4	230,2	206,2	193,7	203,6	209,5	206,3	255,2	236,3
Mercantile	III	312,0	262,0	232,1	229,6	246,6	239,3	317,6	333,1	366,8	753,4	1 480,5
Río Bravo	IV	194,0	203,0	196,7	201,5	210,7	226,3	305,2	414,1	573,1	599,3	423,0
Graña y Montero Pet.	V	57,0	59,0	53,3	57,2	56,0	50,8	49,6	47,1	55,8	74,1	61,6
Sapet	VI-VII	1 636,0	1 409,0	1 557,0	1 264,4	1 203,0	1 323,3	1 214,8	1 113,8	1 045,3	1 013,9	1 083,7
Unipetro	IX	131,0	123,0	128,9	115,6	112,8	113,1	105,2	101,7	97,6	97,9	95,9
Pérez Companc	X	4 680,0	4 492,0	4 206,2	4 104,7	1 793,2	4 144,3	4 590,8	4 648,3	4 859,1	0,0	0,0
Petrobras	X	0,0	0,0	0,0	0,0	2 414,7	0,0	1,0	0,4	122,6	5 176,6	4 887,5
Mercantile	Lote XIII	0,0	0,0	0,0	0,0	0,0	0,0	0,0	0,0	0,0	840,3	1 193,5
Pet. Monterrico	XV	0,0	0,0	12,5	10,3	8,0	7,6	7,1	7,0	6,6	6,8	6,8
Pet. Monterrico	XX	0,0	0,0	0,0	0,0	0,0	0,0	0,0	0,0	17,0	13,3	16,6
Zócalo		**5 147,0**	**4 882,0**	**4 777,3**	**4 526,2**	**4 238,3**	**3 930,0**	**3 921,6**	**4 555,8**	**4 366,5**	**4 805,6**	**5 093,0**
Petrotech	Z-2B	5 147,0	4 882,0	4 777,3	4 526,2	4 238,3	3 930,0	3 921,6	4 555,8	4 337,8	4 020,4	4 046,4
BPZ	Z-1	-	-	-	-	-	-	-	-	28,7	785,2	1 046,6
Extracción promedio diario												
Total		**49**	**33**	**32**	**30**	**29**	**29**	**30**	**32**	**35**	**38**	**38**
Costa Norte		35	19	19	18	18	18	19	20	21	25	27
Zócalo		14	13	13	12	12	11	11	12	12	13	14

Fuente: PERUPETRO, Ministerio de Energía y Minas - Dirección General de Hidrocarburos

13.11 REGIÓN PIURA: RESERVAS DE PETRÓLEO CRUDO, SEGÚN ZONA GEOGRÁFICA, 1999-2008
(Millones de Barriles)

Zona Geográfica	Años									
	1999	2000	2001	2002	2003	2004	2005	2006	2007	2008
Reservas probadas	182,2	194,9	208,4	189,6	177,2	196,1	199,3	192,9	201,1	255,1
Costa Norte	132,0	143,8	138,9	121,8	107,4	123,6	121,2	117,4	127,2	155,1
Zócalo	50,3	51,1	69,5	67,8	69,8	72,5	78,1	75,5	73,9	100,0
Reservas probables	252,8	262,4	259,3	224,7	227,1	226,2	228,2	227,2	233,5	248,1
Areas Asignadas	87,8	97,4	94,3	59,7	62,1	61,2	63,2	62,1	68,5	83,1
Costa Norte	70,6	75,3	77,4	51,5	54,8	53,6	45,5	48,7	57,6	59,7
Zócalo	17,2	22,1	16,9	8,23	7,35	7,608	17,7	13,5	10,9	23,4
Areas no Asignadas	165,0	165,0	165,0	165,0	165,0	165,0	165,0	165,0	165,0	165,0
Reservas posibles	2200,6	3360,2	3994,3	4108,2	4243,7	4079,7	3694,5	3375,1	2830,8	2790,8
Areas Asignadas	672,5	1120,1	1068,7	1105,5	1089,2	1098,7	1480,1	1498,6	1228,3	1110,4
Costa Norte	146,9	194,4	119,0	90,4	86,1	82,7	76,2	100,2	135,5	138,0
Zócalo	525,6	925,7	949,7	1015,1	1003,0	1016,0	1403,9	1398,4	1092,7	972,3
Areas no Asignadas	1528,0	2240,0	2925,6	3002,7	3154,5	2981,1	2214,4	1876,5	1602,6	1680,4

Fuente: Ministerio de Energía y Minas - Dirección General de Hidrocarburos

13.12 REGIÓN PIURA: POZOS EXPLORATORIOS PERFORADOS, SEGÚN ZONA GEOGRÁFICA, 1999-2009

(Unidades)

Zona Geográfica	Años										
	1999	2000	2001	2002	2003	2004	2005	2006	2007	2008	2009
Total	**17**	**24**	**18**	**10**	**18**	**31**	**64**	**72**	**173**	**181**	**138**
Exploración	4	4	3	3	2	4	2	4	5	5	3
Desarrollo	13	20	15	7	16	27	62	68	168	176	135
Costa	**11**	**15**	**10**	**3**	**18**	**28**	**59**	**68**	**167**	**171**	**128**
Exploración	2	2	2	2	2	3	0	3	2	1	0
Desarrollo	9	13	8	1	16	25	59	65	165	170	128
Zócalo	**6**	**9**	**8**	**7**	**0**	**3**	**5**	**4**	**6**	**10**	**10**
Exploración	2	2	1	1	0	1	2	1	3	4	3
Desarrollo	4	7	7	6	0	2	3	3	3	6	7

Fuente: PERUPETRO - Area de Desarrollo y Producción

13.13 REGIÓN PIURA: PRODUCCIÓN DE GAS NATURAL, SEGÚN ZONA GEOGRÁFICA, 1999-2009

(Millones de pies cúbicos)

Zona Geográfica	Lote	Producción de gas natural										
		1999	2000	2001	2002	2003	2004	2005	2006	2007	2008	2009
Total		**32 798**	**34 468**	**33 285**	**33 324**	**35 205**	**35 320**	**34 997**	**35 229**	**37 884**	**39 447**	**39 756**
Costa		**9 212**	**8 925**	**9 398**	**9 502**	**10 637**	**10 679**	**11 137**	**11 311**	**13 601**	**15 393**	**15 865**
Petro Perú	Area Talara	00	00	00	00	00	00	00	00	00	00	00
Petro Perú	Area Lima	00	00	00	00	00	00	00	00	00	00	00
Petro Perú	X	00	00	00	00	00	00	00	00	00	00	00
Oxi Bridas	LOB/EA/LO	00	00	00	00	00	00	00	00	00	00	00
Cavelcas	I	00	00	00	00	00	00	00	00	00	00	00
G.MP	I	369	393	532	765	990	1 087	1 348	1 361	1 694	1 959	1 853
Vegsa/Pet.Monterrico	II	323	331	318	288	319	278	256	260	341	513	527
Mpog/Mercantile	III	1 110	983	902	949	959	789	743	786	1 406	1 716	1 977
Rio Bravo	IV	45	43	38	37	41	44	63	193	684	617	487
G.M.P	V	165	183	181	162	148	140	173	184	145	86	125
Petroperú	VI	00	00	00	00	00	00	00	00	00	00	00
Sapet	VI-VII	1 856	1 521	1 736	1 813	2 094	2 113	1 706	1 361	1 176	1 133	999
Unipetro	IX	59	53	52	46	46	47	46	43	41	43	37
Perez Companc-Petrobas	X	5 285	5 418	5 639	5 209	5 169	5 536	6 384	6 684	7 673	8 367	8 062
Olympic	XIII	00	00	00	233	871	645	418	439	441	959	1 798
Petrolera Monterrico	XV	00	00	00	00	00	00	00	00	00	00	03
Petrolera Monterrico	XX	00	00	00	00	00	00	00	00	00	00	10
Zócalo		**23 586**	**25 543**	**23 887**	**23 822**	**24 568**	**24 641**	**23 860**	**23 918**	**24 283**	**24 054**	**23 891**
Petrotech	Z-2B	23 586	25 543	23 887	23 822	24 568	24 641	23 860	23 918	24 283	24 054	23 891
Petromar	Z-2B	00	00	00	00	00	00	00	00	00	00	00

1/ La información del año 2002 comprende los lotes VI y VII.

Fuente: Ministerio de Energía y Minas - Dirección General de Hidrocarburos

13.14 REGIÓN PIURA: PRODUCCIÓN FIZCALIZADA DE GAS NATURAL, SEGÚN EMPRESA CONTRATISTA, 1999-2009

(Millones de Pies Cúbicos)

Contratista	1999	2000	2001	2002	2003	2004	2005	2006	2007	2008	2009
Total	**10 562**	**8 883**	**7 629**	**6 747**	**8 558**	**10 099**	**9 921**	**11 288**	**11 484**	**11 960**	**10 274**
Graña y Montero Petrolera	80	69	121	181	218	788	941	1 025	1 449	1 751	1 709
Petrolera Monterrico	00	00	00	00	00	00	00	00	00	00	00
MERCANTILE	00	00	00	00	00	00	00	00	00	00	00
Río Bravo	00	00	00	00	00	00	00	00	00	00	00
GMP	00	00	00	00	00	00	00	00	00	00	00
SAPET	1 139	1 033	1 210	1 232	1 436	1 514	1 177	969	751	720	458
UNIPETRO	00	00	00	00	00	00	00	00	00	00	00
Pérez Companc-PETROBRAS 1/	2 791	2 635	2 953	2 322	2 571	3 071	3 664	3 701	3 710	3 983	3 886
OLYMPIC	00	00	00	226	860	645	418	439	441	346	206
PETROTECH	6 551	5 146	3 344	2 786	3 473	4 082	3 721	5 155	5 133	5 160	4 015

1/ A partir de mayo de 2003, Pérez Companc S.A. cambió de razón social a Petrobras Energía S.A.

Producción fiscalizada: Hidrocarburos provenientes de determinada área, producidos y medidos bajo términos y condiciones acordados en cada Contrato celebrado por Perupetro S.A. y las empresas contratistas.

Contrato: Acuerdo aceptado por las partes, en los que se estipulan los términos y condiciones, por los que Perupetro S.A. autoriza al Contratista para la realización de operaciones, en concordancia con lo establecido en la Ley Nº 26221 y la legislación pertinente, con el objeto común de producir hidrocarburos en el área de contrato.

Contratista: Persona natural o jurídica nacional o extranjera que realiza actividades de exploración o explotación de hidrocarburos, bajo formas contractuales que establece la Ley Orgánica de Hidrocarburos Nº 26221.

Fuente: PERUPETRO

13.15 REGIÓN PIURA: RESERVAS DE GAS NATURAL, SEGÚN ZONA GEOGRÁFICA, 1999-2008

(Miles de Millones de Pies Cúbicos)

Zona Geográfica	Reservas de gas natural									
	1999	2000	2001	2002	2003	2004	2005	2006	2007	2008
Reservas probadas	296	263	340	342	362	379	507	492	482	992
Áreas Asignadas	296	263	340	342	362	379	507	492	482	992
Costa Norte	159	151	167	160	187	200	213	207	203	333
Zócalo	137	112	173	182	175	179	294	285	279	659
Áreas No Asignadas	0	0	0	0	0	0	0	0	0	0
Reservas probables	789	1092	1054	986	992	1002	1739	1742	1747	1168
Áreas Asignadas	789	1092	1054	986	992	1002	1739	1742	1747	1168
Costa Norte	715	709	696	669	664	671	661	664	666	653
Zócalo	74	382	357	317	328	331	1077	1078	1081	515
Áreas No Asignadas	0	0	0	0	0	0	0	0	0	0
Reservas posibles	1803	3811	3911	3981	3993	3915	4209	4276	3932	5354
Áreas Asignadas	1803	3811	3911	3981	3993	3915	4209	4276	3932	5354
Costa Norte	623	622	612	604	651	651	649	745	748	810
Zócalo	1180	3189	3300	3378	3342	3264	3561	3531	3184	4544
Áreas No Asignadas	0	0	0	0	0	0	0	0	0	0

Fuente: Ministerio de Energía y Minas - Dirección General de Hidrocarburos

13.16 REGIÓN PIURA: PRODUCCIÓN DE DERIVADOS DEL PETRÓLEO, 1990-2009

(Miles de Barriles)

Mes	Total	Gas Licuef.	Gasolina Motor 1/	Kerosene	Petróleo Diesel 2	Petróleo Industrial 2/	Turbo Indust. A-1	Otros 3/
1990	**20 079**	942	5 462	3 569	4 714	3 288	446	1 659
1991	**18 487**	894	5 022	3 172	4 935	3 325	438	701
1992	**16 556**	986	4 694	3 022	4 471	2 734	416	234
1993	**19 345**	1 051	5 260	3 398	5 249	2 938	548	901
1994	**20 148**	1 000	4 081	3 059	5 183	2 650	511	3 665
1995	**21 076**	1 390	3 964	3 064	5 449	2 243	831	4 135
1996	**21 733**	1 411	5 032	2 956	6 085	3 106	977	2 166
1997	**23 846**	1 676	5 053	3 340	7 651	2 880	1 013	2 233
1998	**20 801**	1 625	4 371	2 601	4 904	3 723	1 023	2 556
1999	**22 307**	1 636	4 897	2 808	5 184	3 895	939	2 947
2000	**23 952**	1 786	4 492	3 376	4 803	4 435	627	4 434
2001	**23 239**	1 682	3 683	3 760	4 357	4 853	454	4 449
2002	**22 808**	1 826	3 862	3 346	4 129	4 683	344	4 618
2003	**21 838**	1 696	3 156	2 106	4 268	5 007	597	5 008
2004	**23 925**	1 878	2 932	1 350	5 642	5 412	834	5 877
2005	**25 423**	1 869	2 827	1 078	6 455	6 904	706	5 583
2006	**20 441**	1 609	3 093	671	6 780	1 701	932	5 655
2007	**24 006**	1 767	3 093	559	7 481	5 161	784	5 161
2008	**24 410**	1 870	3 162	398	7 944	2 932	858	7 246
2009	**27 194**	1 658	4 439	184	4 047	3 725	2 049	11 092

1/ Incluye Gasolina 97, 95, 90 y 84 octanos

2/ Incluye Petróleo Ind. 5, 6 y Petróleo Ind. Export. (500)

3/ Incluye Asfalto Líquido, Asfalto Sólido, I.F.O., Solvente 1, Solvente 3, Naftoil Industrial, Gas Seco/Combustible, Propano/Butano, Gasolina Primaria/Base, Nafta Virgen, Nafta Liviana/Pesada, Nafta Craqueada, Gasoleo Liviano/ Pesado, Material de Corte, Crudo Reducido, Residual Asfáltico, Slop, Residuales y Otros.

Fuente : INEI - SNE - Ministerio de Energía y Minas

REGIÓN PIURA: PRODUCCIÓN DE DERIVADOS DEL PETRÓLEO, 2009

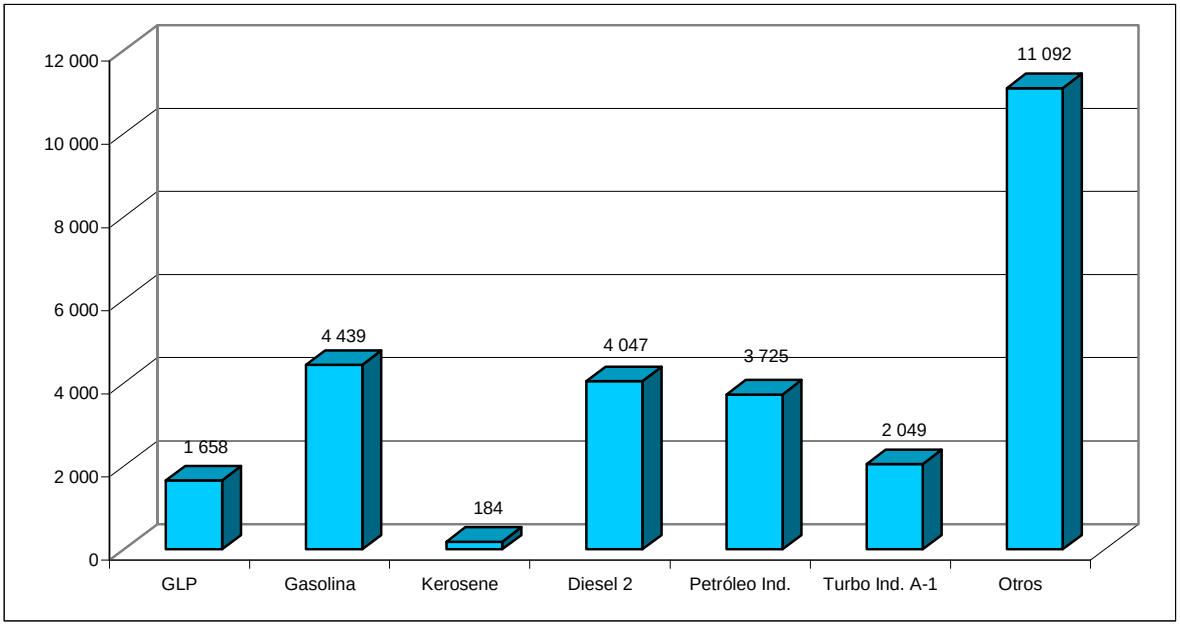

13.17 REGALÍAS COBRADAS POR EL ESTADO POR EXPLOTACIÓN DE HIDROCARBUROS, 2000-2009

(Miles de US Dólares)

Contratista	Lote	2000	2001	2002	2003	2004	2005	2006	2007	2008	2009
Total		**122 696**	**140 085**	**206 110**	**233 876**	**307 532**	**542 523**	**671 952**	**791 047**	**1132 008**	**859 069**
Hidrocarburos líquidos		**117 138**	**134 806**	**199 527**	**225 724**	**294 709**	**515 627**	**634 501**	**733 077**	**1050 547**	**774 881**
Total Piura		49 114	44 039	43 905	50 072	58 979	90 173	123 312	160 202	310 379	166 631
Piura	II	3 314	2 158	2 309	2 781	3 345	4 993	6 280	7 024	12 217	7 037
Piura	III	4 078	2 775	2 787	3 230	4 033	6 670	9 305	12 242	29 053	37 507
Piura	IV	3 252	2 375	2 421	2 826	3 974	6 650	11 702	18 923	27 651	11 183
Piura	VII/VI	11 734	15 086	13 132	13 029	14 520	17 191	17 248	15 875	19 025	11 405
Piura	X	26 737	21 585	23 201	28 141	33 001	54 506	78 593	102 949	201 739	80 135
Piura	XIII	0	0	0	0	0	15	7	2 761	20 171	19 000
Piura	XV	0	60	54	64	106	148	176	187	265	195
Piura	XX	0	0	0	0	0	0	0	241	258	170
Total Tumbes		0	2	0	0	0	0	0	129	3 338	2 911
Tumbes	XIV 1/	0	2	0	0	0	0	0	0	0	0
Tumbes	Z-1	0	0	0	0	0	0	0	129	3 338	2 911
Total Loreto		57 989	82 080	146 929	164 371	169 385	222 254	257 901	276 883	333 096	170 961
Loreto	8	57 989	46 575	51 062	50 548	55 130	73 830	85 788	95 562	117 381	65 124
Loreto	1-AB	-	35 505	95 867	113 823	114 245	148 424	172 113	181 321	215 247	105 492
Loreto	31-E	-	-	-	-	10	-	-	-	468	345
Loreto - Huánuco	31 B-D	1 332	911	890	1 024	1 616	3 774	6 087	5 467	6 429	3 366
Ucayali	31-C	8 703	7 773	7 803	10 256	14 965	22 882	25 830	30 343	48 138	21 189
Total Cusco	144	0	0	0	0	49764	176543	221371	260054	349167	409822
Cuzco	56	0	0	0	0	0	0	0	0	54 407	203 084
Cuzco	88	0	0	0	0	49 764	176 543	221 371	260 054	294 760	206 738
Gas Natural		**5 558**	**5 279**	**6 583**	**8 152**	**12 823**	**26 895**	**37 451**	**57 970**	**81 461**	**84 188**
Total Piura		2 938	2 977	3 023	3 443	3 033	3 074	3 934	3 796	5 582	4 334
Piura	VII/VI	1 037	1 276	1 437	1 364	1 094	760	566	400	344	172
Piura	X	1 901	1 701	1 466	1 637	1 441	1 867	2 800	2 807	4 744	3 883
Piura	XIII	0	0	120	441	498	446	569	590	493	279
Ucayali	31-C	2 620	2 302	3 560	4 710	6 761	9 269	10 858	12 755	17 718	17 275
Cusco	88	0	0	0	0	3 029	14 552	22 658	41 419	58 162	62 579

1/ Lote en exploración.

La Regalía es un porcentaje de la valorización de la Producción Fiscalizada de Hidrocarburos. El valor de la Producción Fiscalizada de Hidrocarburos se hará a precios internacionales sobre la base de una canasta de Hidrocarburos acordada por las partes en cada contrato.

Fuente: Ministerio de Energía y Minas - Dirección General de Hidrocarburos "Anuario Estadístico de Hidrocarburos 2007".

REGALÍAS COBRADAS POR EL ESTADO, 2000-2007

Millones de US dólares

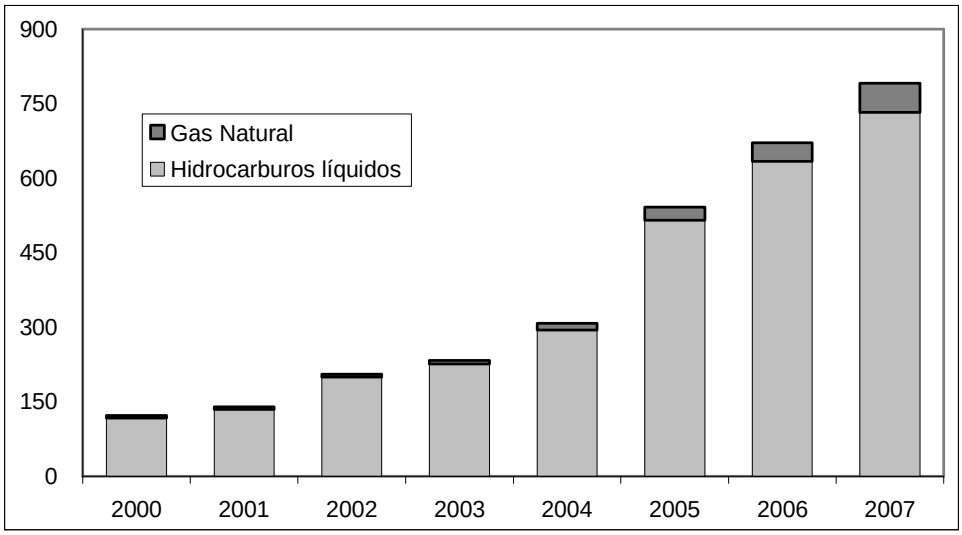

13.18 DISTRIBUCIÓN DEL CANON DE LA RENTA DE HIDROCARBUROS, 2001 - 2009

(Miles de Nuevos Soles)

Departamento	2001	2002	2003	2004	2005	2006	2007	2008	2009
Total	**332 826**	**365 436**	**399 309**	**526 442**	**912 215**	**1 110 332**	**1 222 277**	**1 573 820**	**1 313 497**
Loreto	**151 501**	**177 897**	**188 933**	**191 592**	**247 044**	**284 797**	**295 037**	**334 852**	**177 568**
Ley Nº29289 - Contrapatida Nacional	0	0	0	0	0	0	0	0	41 667
Ley Nº29289 - Servicio de Deuda	0	0	0	0	0	0	0	0	292
Gobierno Regional (Ex-Corde Loreto)	78 780	92 507	98 245	99 628	128 463	148 095	153 419	174 123	70 517
Universidad Nacional de la Amazonía	7 575	8 895	9 447	9 580	12 352	14 240	14 752	16 743	6 780
Instituto Peruano de la Amazonía	4 545	5 337	5 668	5 748	7 411	8 544	8 851	10 046	4 068
Gobiernos Locales	60 601	71 159	75 573	76 637	98 818	113 919	118 015	133 940	54 244
Ucayali	**52 581**	**61 442**	**68 137**	**74 535**	**94 533**	**104 056**	**107 846**	**123 174**	**74 511**
Gobierno Regional (Ex-Corde Loreto)	27 342	31 950	35 431	38 758	49 157	54 109	45 536	51 729	29 341
Universidad Nacional de Ucayali	2 629	3 072	3 407	3 517	2 363	2 601	2 696	3 079	1 863
Universidad Nacional Intercultural de la Amazo	-	-	-	209	2 363	2 601	2 696	3 079	1 863
Instituto Peruano de la Amazonía	1 577	1 843	2 044	2 236	2 836	3 122	2 872	3 274	1 914
Gobiernos Locales	21 032	24 577	27 255	29 814	37 813	41 622	54 046	62 013	39 530
Piura	**102 662**	**100 558**	**113 449**	**138 130**	**203 095**	**259 260**	**281 066**	**392 293**	**270 216**
Región Grau - Piura	56 464	55 307	22 690	27 626	40 619	51 852	56 213	78 458	54 043
Universidad Nacional de Piura	-	-	5 672	6 906	10 155	12 963	14 053	19 615	13 511
Institutos Superiores	5 133	5 028	5 672	6 906	10 155	12 963	14 053	19 615	13 511
Concejos Municipales	41 065	40 223	79 415	96 691	142 167	181 482	196 747	274 605	189 151
Tumbes	**25 666**	**25 139**	**28 362**	**34 533**	**50 774**	**64 815**	**71 694**	**123 459**	**85 191**
Gobierno Regional	14 116	13 827	5 672	6 906	10 155	12 963	14 339	24 692	19 889
Universidad Nacional	-	-	1 418	1 727	2 539	3 241	3 585	6 173	4 260
Institutos Superiores	1 283	1 257	1 418	1 727	2 539	3 241	3 585	6 173	4 260
Gobiernos Locales	10 266	10 056	19 854	24 173	35 542	45 371	50 185	86 421	56 782
Huánuco (Puerto Inca)	**416**	**400**	**428**	**517**	**753**	**775**	**762**	**1 141**	**688**
Gobiernos Locales	416	400	428	517	753	775	762	1 141	688
Cusco	-	-	-	**87 136**	**316 015**	**396 628**	**465 871**	**598 901**	**705 323**
Gobierno Regional	-	-	-	21 784	79 004	99 157	116 468	149 725	176 331
Gobiernos Locales	-	-	-	65 352	237 011	297 471	349 403	449 176	528 992

Fuente: PERUPETRO - Área de Desarrollo y Producción.

13.19 REGIÓN PIURA: PETRÓLEO CRUDO RECIBIDO Y DISTRIBUIDO POR EL OLEODUCTO DEL TERMINAL MARÍTIMO BAYÓVAR, 2005-2010

(Miles de Barriles Netos)

Mes	2005		2006		2007		2008		2009		2010	
	Recibido	Embarcado	Recibido	Embarcado	Recibido	Embarcado	Recibido	Embarcado	Recibido	Embarcado	Recibido	Embarcado
Total	**14 111**	**14 174**	**14 177**	**14 187**	**13 964**	**13 700**	**11 322**	**11 462**	**9 297**	**9 268**	**5 668**	**5 667**
Promedio	**1 176**	**1 181**	**1 181**	**1 182**	**1 164**	**1 142**	**944**	**955**	**775**	**772**	**810**	**810**
Enero	1 248	1 670	1 156	1 229	1 489	1 424	640	917	1 148	1 210	918	914
Febrero	1 151	1 272	1 109	623	1 160	1 264	1 422	1 214	498	801	585	891
Marzo	1 092	899	1 056	1 462	1 111	1 226	983	1 371	639	639	901	553
Abril	1 058	411	1 375	1 484	835	870	789	750	834	731	750	865
Mayo	1 334	1 889	1 290	812	1 569	1 309	984	482	18	388	675	542
Junio	1 292	849	1 278	1 261	1 049	1 531	1 142	1 362	1 226	603	1 076	1 252
Julio	1 169	947	1 134	1 020	1 196	519	999	881	695	1 011	763	649
Agosto	1 123	1 717	1 281	1 699	1 115	1 001	795	1 272	1 046	786		
Setiembre	1 213	856	1 261	1 433	1 107	1 314	916	763	594	560		
Octubre	1 388	929	936	837	1 231	1 444	1 083	810	978	664		
Noviembre	1 175	1 466	1 035	595	1 015	905	954	419	820	870		
Diciembre	868	1 269	1 265	1 733	1 087	893	616	1 221	800	1 005		

Fuente: PETROPERU - Terminal Marítimo de Bayóvar

13.20 REGIÓN PIURA: PETRÓLEO CRUDO, CABOTAJE Y EXPORTADO POR EL OLEODUCTO DEL TERMINAL MARÍTIMO BAYÓVAR, 2005-2010

(Miles de Barriles Netos)

Mes	2005		2006		2007		2008		2009		2010	
	Exportado	Cabotaje	Exportado	Cabotaje	Exportado	Cabotaje	Exportado	Cabotaje	Exportado	Cabotaje	Exportado	Cabotaje
Total	**4 149**	**10 487**	**6 687**	**7 480**	**10 344**	**3 355**	**7 187**	**4 274**	**6 575**	**2 663**	**4 139**	**1 528**
Promedio	**346**	**874**	**557**	**623**	**862**	**280**	**599**	**356**	**548**	**222**	**591**	**218**
Enero	362	1308	0	1229	1135	289	359	558	735	475	754	160
Febrero	381	891	443	180	1127	137	854	360	378	423	760	131
Marzo	361	538	948	514	1119	107	830	540	359	280	400	152
Abril	360	513	761	723	770	100	201	549	671	60	760	105
Mayo	811	1078	725	86	775	535	362	120	301	57	380	162
Junio	0	849	761	501	660	870	715	647	510	93	735	518
Julio	361	586	905	115	419	100	717	164	801	210	349	300
Agosto	357	1360	772	927	867	134	947	325	561	225		
Setiembre	348	508	855	577	1221	93	360	403	440	120		
Octubre	0	929	360	457	1093	350	740	70	348	315		
Noviembre	0	1466	0	595	380	525	344	75	668	202		
Diciembre	809	460	157	1575	778	115	758	462	802	203		

Fuente: PETROPERU - Terminal Marítimo Bayóvar

14. MANUFACTURA

14.1 REGIÓN PIURA: PRODUCCIÓN INDUSTRIAL, SEGÚN PRODUCTOS, 1998-2009
(tm)

Productos	Años											
	1998	1999	2000	2001	2002	2003	2004	2005	2006	2007	2008	2009
Sector Industrial												
Bebidas Gaseosas 1/	14 674	76 666	181 751	152 535	104 685	85 138	74 253	7 000	72 000	6 000	0	0
Hilados de Algodón	5 475	5 381	4 758	4 476	4 464	4 738	4 969	5 263	5 148	5 129	9 129	11 106
Harina de Pescado	240 833	199 758	230 178	206 002	190 716	264 329	221 762	121 934	79 105	102 801	72 027	60 310
Conserva de Pescado	20 089	16 302	21 780	32 978	14 691	15 801	4 238	10 541	22 961	12 486	25 218	19 638
Aceite de Pescado	-	39 436	29 413	26 870	24 855	34 488	28 928	15 905	22 369	34 241	19 175	29 269
Aceite Esencial de Limón 2/	-	83 249	70 672	904	77	-	-	-	305	234	151	3 444
Aceites Comestibles	-	28 157	25 646	29 365	34 601	34 650	27 761	29 180	30 338	31 170	29 997	18 519
Harina de Trigo	-	-	-	44 064	30 377	36 160	45 994	37 829	45 259	42 064	40 541	48 222

1/ Miles de Cajas, 2/ En libras,

Fuente: Banco Central de Reserva del Perú - Sucursal Piura

14.2 REGION PIURA: ESTRUCTURA POR DIVISIÒN CIIU DE LA INDUSTRIA MANUFACTURERA SEGÚN EMPRESAS; 2007

Divisiòn	Actividad Econòmica	Nacional	Piura
	TOTAL	**111348**	**3408**
15	Elab. de Product. Alimenticios y Bebidas	16264	728
16	Elab. de Product. de Tabaco	4	0
17	Fab. de Product. Textiles	5873	62
18	Fab. de Prendas de Vestir; Adobo y Teñido E Pieles	17632	329
19	Curtidoy Adobo de Cueros; Fab. de Maletas, Bolsos de Mano, Art. de Talabarteria y Guarnicioneria, y Calzado	4705	24
20	Prod. de Madera y Fab. de Product. de Madera y Corcho, Excep. Muebles; Fab. de Art. de Paja y de Materiales Trenzables	4154	238
21	Fab. de Papel y de Product. de Papel	477	18
22	Actividades de Edicion E Impresión y de Reprod. de Grabaciones	9324	302
23	Fab. de Coque, Product. de la Refinacion del Petroleo y Combustible Nuclear	37	0
24	Fab. de Sustancias y Product. Quimicos	1415	18
25	Fab. de Product. de Caucho y Plastico	1187	7
26	Fab. de Otros Product. Minerales No Metalicos	3554	300
27	Fab. de Metales Comunes	372	6
28	Fab. de Product. Elaborados de Metal, Excep. Maquinaria y Equipo	12204	556
29	Fab. de Maquinaria y Equipo N.C.P.	1409	9
30	Fab. de Maquinaria de Oficina, Conmtabilidad E Informatica	152	0
31	Fab. de Maquinaria y Aparatos Electricos N.C.P.	470	3
32	Fab. de Equipo y Aparatos de Radio, Television y Comunicaciones	35	0
33	Fab. de Inst. Medicos, Opticos y de Precision y Fab. de Relojes	971	3
34	Fab. de Vehiculos Automotores, Remolques y Semiremolques	1006	22
35	Fab. de Otros Tipos de Equipo de Transporte	344	29
36	Fab. de Muebles; Industrias Manufactureras N.C.P.	17532	701
37	Reciclamiento	352	5
	OTROS RUBROS1/	11875	48

Nota: 1/ Corresponde a empresas que no precisaron su actividad principal, las mismas que están siendo verificadas

FUENTE: Registro de Establecimientos y Empresas Manufactureras 2007

ELABORACION: PRODUCE-OGTIE-Oficina de Estadística

14.3 REGION PIURA: PRINCIPALES EMPRESAS POR ACTIVIDAD ECONOMICA, 2007

CIIU	ACTIVIDAD ECONOMICA	EMPRESAS
1541	Elaboracion de productos de panaderia	321
3610	Fabricacion de muebles	318
2811	Fabricacion de productos metalicos para uso estructural	292
2221	Actividades de impresión	222
1810	Fabricacion de prendas de vestir, excepto prendas de piel	153
3691	Fabricacion de joyas y articulos conexos	70
2691	Fabricacion de productos minerales no metalicos n.c.p.	68
2029	Fabricacion de otros productos de madera, fabricacion de articulos de corcho, paja y materiales trenzables	55
1512	Elaboracion y conservacion de pescado y productos de pescado	41
2899	Fabricacion de otros productos elaborados de metal n.c.p.	41
3699	Otras industrias manufactureras n.c.p.	29
2022	Fabricacion de partes y piezas de carpinteria para edificios y construcciones	28
2693	Fabricacion de productos de arcilla y ceramica no refractarias para uso estructural	26
1549	Elaboracion de otros productos alimenticios n.c.p.	25
1531	Elaboracion de productos de molineria	24
2230	Producciones de grabacion	23
1721	Fabricacion de articulos confeccionados de materias textiles, excepto prendas de vestir	16
2610	Fabricacion de vidrios y productos de vidrio	14
5220	Venta al por menor de alimentos, bebidas y tabaco en almacen especializado	14
2892	Tartamiento y revestimiento de metales, obras de ingenieria mecanica en general realizadas a cambio de una retribucion o por contrata	12
1513	Elaboracion y conservacion de frutas, legumbres y hortalizas	11
1520	Elaboracion de productos lacteos	10
1729	Fabricacion de otros productos textiles n.c.p.	10
2010	Aserrado y acepilladura de madera	10
3430	Fabricacion de partes, piezas y accesorios para vehiculos automotores y sus motores	10
2109	Fabricacion de otros articulos de papel y carton	9
3511	Construccion y fabricacion de buques	9
3420	Fabricacion ce carrocerias para vehiculos automotores, fabricacion de remolques y semiremolques	8
3512	Construccion y reparacion de embarcaciones de recreo y deporte	8
6302	Almacenamiento y deposito	8
1511	Produccion, procesamiento y conservacion de carne y productos carnicos	7
2211	Edicion de libros, folletos, partituras y otras publicaciones	7
2212	Edicion de periodicos, revistas y publicaciones periodicas	7
1551	Destilacion, rectificacion y mezcla de bebidas alcoholicas, produccion de alcohol etilico a partir de sustancias fermentadas	6
1554	Elaboracion de bebidas no alcoholicas, produccion de aguas y minerales	6
1912	Fabricacion de maletas, bolsos de mano y articulos similares y de articulos de talaberteria y guarnicioneria	6
1730	Fabricacion de tejidos y articulos de punto y ganchillo	5
2429	Fabricacion de otros productos quimicos n.c.p.	5
2695	Fabricacion de articulos de hormigon, cemento y yeso	5
2893	Fabricacion de articulos de cuchilleria. Herramientas de mano y articulos de ferreteria	5
3591	Fabricacion de motocicletas	5
1711	Preparacion de hilatura de fibras textiles, tejedura de productos textiles	4
1920	Fabricacion de calzado	4
2023	Fabricacion de recipientes de madera	4
2696	Corte, tallado y acabado de la piedra	4
2731	Fundicion de hierro y acero	4
3710	Reciclamiento de desperdicios y desechos metalicos	4
1514	Elaboracion de aceite y grasas de origen vegetal y animal	3
1552	Elaboracion de vinos	3

Continúa…

14.3 REGION PIURA: PRINCIPALES EMPRESAS POR ACTIVIDAD ECONOMICA, 2007

Conclusión.

CIIU	ACTIVIDAD ECONOMICA	EMPRESAS
1712	Acabados de productos textiles	3
2692	Fabricacion de productos de ceramica refractaria	3
2732	Fundicion de metales no ferrosos	3
2930	Fabricacion de aparatos de uso domestico n.c.p.	3
5233	Venta al por menor de aparatos, articulos y equipo de uso domestico	3
1543	Elaboracion de cacao y chocolate y de productos de confiteria	2
1911	Curtido y adobo de cueros	2
2021	otros tableros y paneles	2
2222	Actividades de servicios relacionados con la impresión	2
2411	Fabricacion de sustancias quimicas basicas, excepto abonos y compuestos de nitrogeno	2
2412	Fabricacion de abonos y compuestos de nitrogeno	2
2422	Fabricacion de pinturas, barnices y productos de revestimiento similares, tinta de imprenta y masillas	2
2520	Fabricacion de productos de plasticos	2
2921	Fabricacion de maquinaria agropecuaria y forestal	2
5040	Venta y mantenimiento y reparacion de motocicletas y de sus partes, piezas y accesorios	2
5239	Venta al por menor de otros productos en almacen especializados	2
1544	Elaboracion de macarrones, fideos alcuzcuz y productos farinaceos similares	1
1722	Fabricacion de tapices y alfombras	1
2102	Fabricacion de pasta de madera, papel y carton	1
2219	Otras actividades de edicion	1
2424	Fabricacion de jabones y detergentes, preparados para limpiar y pulir, perfumes y preparados de tocador	1
2812	Fabricacion de tanques, depositos y recipientes de metal	1
2919	Fabricacion de otros tipos de maquinaria de uso general	1
2925	Fabricacion de maquinaria para la elaboracion de alimentos, bebidas y tabaco	1
3150	Fabricacion de lamparas electricas y equipo de iluminacion	1
3190	Fabricacion de otros tipos de equipo electrico n.c.p.	1
3410	Fabricacion de vehiculos automotores	1
3693	Fabricacion de articulos de deporte	1
3720	Reciclamiento de desperdicios y desechos no metalicos	1
5121	Venta al por mayor de materiales primas agropecuarias y de animales vivos	1
5139	Venta al por mayor de otros enceres domesticos	1
5143	Venta al por mayor de materiales de construccion, articulos de ferreteria y equipo y materiales de fontaneria y calefaccion	1
5150	Venta al por mayor de maquinaria, equipo y materiales	1
5232	Venta al por menor de productos textiles, prendas de vestir, calzado y articulos de cuero	1
5252	Venta al por menor en puestos de ventas y mercados	1
7412	Actividades de contabilidad, teneduria de libros y auditoria; asesoramiento en materia de impuesto	1

Fuente: Ministerio de la Producción - Produce

14.4 REGIÓN PIURA: EMPRESAS MANUFACTURERAS, SEGÚN CIIU DE LA ACTIVIDAD ECONÓMICA, 2007

División, Grupo y Clase	Nacional	Piura
Total	**111 348**	**3 408**
15 Elaboración de productos alimenticios y bebidas	**16 264**	**728**
151 Producción, procesamiento y conservación de carne, pescado, frutas, legumbres, hortalizas, aceites y grasas	3 243	94
1511 Producción, procesamiento y conservación de carne y productos carnicos	2 836	18
1512 Elab. y conservación de pescado y de productos de pescado	169	38
1513 Elab. y conservación de frutas, legumbres y hortalizas	196	34
1514 Elab. de aceite y grasas de origen vegetal	42	4
152 Elaboración de productos lácteos	**606**	**14**
1520 Elab. de productos lacteos	606	14
153 Elaboración de productos de molinería, de almidones y productos derivados del almidón, y de alimentos preparados para animales	**898**	**46**
1531 Elab. de productos de molinería	783	45
1532 Elab. de almidones y productos derivados del almidón	3	0
1533 Elab. de alimentos preparados para animales	112	1
154 Elaboración de otros productos alimenticios	**10 522**	**542**
1541 Elab. de productos de panadería	9 754	481
1542 Elaboración de azucar	15	0
1543 Elab. de cacao y chocolate y de croduct. de confiteria	128	4
1544 Elab. de macarrones, fideos, alcuzcuz y productos farináceos similares	34	1
1549 Elab. de otros productos alimenticios N.C.P.	591	56
155 Elaboración de bebidas	**995**	**32**
1551 Destilacion, rectificación y mezcla de bebidas alcohólica; producción de alcohol etílico a partir de sustancias fermentadas	482	20
1552 Elaboración de vinos	337	7
1553 Elab. de bebidas malteadas y de malta	6	0
1554 Elab. de bebidas no alcohólicas; producción de aguas minerales	170	5
16 Elaboración de productos de tabaco	**4**	**0**
160 Elaboración de productos de tabaco	4	0
1600 Elaboración de productos de tabaco	4	0
17 Fabricación de productos textiles	**5 873**	**62**
171 Fabricación de productos textiles	1 077	7
1711 Preparación e hilatura de fibras textiles; tejedura de productos textiles	403	3
1712 Acabado de productos textiles	674	4
172 Fabricación de productos textiles	**2 949**	**38**
1721 Fabricación de art. confeccionados de materiales textiles, excepto prendas de vestir	1 402	22
1722 Fab. de tapices y alfombras	248	3
1723 Fab. de cuerdas, cordeles, bramantes y redes	58	2
1729 Fab. de otros productos textiles N.C.P.	1 241	11
173 Fabricación de tejidos y artículos de punto y ganchillo	**1 847**	**17**
1730 Fab. de tejidos y art. de punto y ganchillo	1 847	17
18 Fabricación de prendas de vestir; adobo y teñido de pieles	**17 632**	329
181 Fabricación de prendas de vestir; adobo y teñido de pieles	17 518	329
1810 Fabricación de prendas de vestir; adobo y teñido de pieles	17 518	329
182 Adobo y teñido de pieles; fabricación de artículos de piel	**114**	**0**
1820 Adobo y teñido de pieles; fabricación de articulos de piel	114	0
19 Curtido y adobo de cueros; fabricación de maletas, bolsos de mano, artículos de talabartería y guarnicioneria y calzado	**4 705**	**24**
191 Curtido y adobo de cueros; fabricación de maletas, bolsos de mano, artículos de talabartería y guarnicioneria	1 036	17
1911 Curtido y adobo de cueros	214	2
1912 Fab. de maletas, bolsos de mano y artículos similares y de artículos de talabarteria y guarnicioneria	822	15
192 Fabricación de calzado	**3 669**	**7**
1920 Fabricación de calzado	3 669	7
20 Producción de madera y fabricación de productos de madera y corcho, excepto muebles; Fabricación de artículos de paja y de materiales trenzables	**4 154**	**238**
201 Aserrado y acepilladura de madera	1 170	13
2010 Aserradero y acepilladura de madera	1 170	13

Continúa…

14.4 REGIÓN PIURA: EMPRESAS MANUFACTURERAS, SEGÚN CIIU DE LA ACTIVIDAD ECONÓMICA, 2007

División, Grupo y Clase	Nacional	Piura
202 Fabricación de productos de madera, corcho, paja y materiales trenzables	**2 984**	**225**
2021 Fab. de hojas de madera para enchapados; fab. de tableros contrachapados, tableros laminados, tableros de particulas y otros tableros y paneles	95	2
2022 Fab. de partes y piezas de garpinteria para edificios y construcciones	1 660	54
2023 Fab. de recipientes de madera	176	6
2029 Fabricación de otros productos de madera; fabricación de articulos de corcho, paja y materiales trenzables	1 053	163
21 Fabricación de papel y de productos de papel	**477**	**18**
210 Fabricación de papel y de productos de papel	477	18
2101 Fabricación de pasta de madera, papel y cartón	51	0
2102 Fab. de papel y cartón ondulado y de envases de papel y cartón	120	3
2109 Fab. de otros artículos de papel y cartón	306	15
22 Actividades de edición e impresión y de reproducción de grabaciones	**9 324**	**302**
221 Actividades de edición	812	16
2211 Edición de libros, folletos, partituras y otras publicaciones	308	8
2212 Edición de periódicos, revistas y publicaciones periódicas	182	6
2213 Edicion de grabaciones	24	
2219 Otras actividades de edición	298	2
222 Actividades de impresión y actividades de servicios conexas	**8 438**	**261**
2221 Actividades de impresión	7 885	259
2222 Actividades de servicios relacionadas con la impresión	553	2
223 Reproducción de grabaciones	**74**	**25**
2230 Reprodución de grabaciones	74	25
23 Fabricación de coque, productos de la refinación del petróleo y combustible nuclear	**37**	**0**
231 Fabricación de productos de horno de coque	24	0
2310 Fabricación de productos de horno de coque	24	0
232 Fabricación de productos y refinación de petróleo	**13**	**0**
2320 Fabricación de productos y refinación de petróleo	13	0
24 Fabricación de sustancias y productos químicos	**1 415**	**18**
241 Fabricación de sustancias quimicas básicas	190	6
2411 Fab. de sustancias quimicas básicas, excepto abonos y compuestos de nitrógeno	126	3
2412 Fab. de abonos y compuestos de nitrogeno	29	3
2413 Fab. de plásticos en formas primarias y de caucho sintético	35	0
242 Fabricación de otros productos químicos	**1 208**	**12**
2421 Fab. de plaguicidas y otros productos quimicos de uso agropecuario	27	0
2422 Fab. de pinturas, barnices y productos de revestimiento similares, tintas de imprenta y masillas	172	3
2423 Fab. de productos farmaceúticos, sustancias quimicas medicinales y productos botánicos	196	1
2424 Fab. de jabones y detergentes, preparados para limpiar y pulir, perfumes y preparados de tocador	322	1
2429 Fab. de otros productos químicos	491	7
243 Fabricación de fibras manufacturadas	**17**	**0**
2430 Fabricación de fibras manufacturadas	17	0
25 Fabricación de productos de caucho y plástico	**1 187**	**7**
251 Fabricación de productos de caucho	271	0
2511 Fab. de cubiertas y camaras de caucho; recauchado y renovacion de cubiertas de caucho	48	0
2519 Fab. de otros productos de caucho	223	0
252 Fabricación de productos de plástico	**916**	**7**
2520 Fabricación de productos de plástico	916	7
26 Fabricacion de otros productos minerales no metálicos	**3 554**	**300**
261 Fabricación de vidrio y productos de vidrio	863	20
2610 Fabricación de vidrio y productos de vidrio	863	20
269 Fabricación de productos minerales no metálicos N.C.P	**2 691**	**280**
2691 Fab. de productos de ceramica no refractaria para uso no estructural	716	192
2692 Fab. de productos de ceramica refractario	113	3
2693 Fab. de productos de arcilla y cerámica no refractarias para uso estructural	814	71
2694 Fab. de cemento, cal y yeso	164	0
2695 Fab. de artículos de hormigón, cemento y yeso	423	8
2696 Corte, tallado y acabado de la piedra	409	6
2699 Fab. de otros productos minerales no metálicos N.C.P.	52	0

Continúa…

14.4 REGIÓN PIURA: EMPRESAS MANUFACTURERAS, SEGÚN CIIU DE LA ACTIVIDAD ECONÓMICA, 2007

División, Grupo y Clase	Nacional	Piura
27 Fabricación de metales comunes	**372**	**6**
271 Industrias básicas de hierro y acero	107	0
2710 Industrias básicas de hierro y acero	107	0
272 Fabricación de productos primarios de metales preciosos y metales no ferrosos.	**61**	**0**
2720 Fab. de productos primarios de metales preciosos y metales no ferrosos.	61	0
273 Fundición de metales	**204**	**6**
2731 Fundición de hierro y acero	95	3
2732 Fundición de metales no ferrosos.	109	3
28 Fabricación de productos elaborados de metal, excepto maquinaria y equipo	**12 204**	**556**
281 Fabricación de productos metálicos para uso estructural, tanques depósitos y generadores de vapor	9 388	482
2811 Fab. de productos metálicos, para uso estructural	9 292	480
2812 Fab. de tanques, depósitos y recipientes de metal	92	2
2813 Fab. de generadores de vapor, excepto calderas de agua caliente para calefacción central	4	0
289 Fabricación de otros productos elaborados de metal; actividades de servicios de trabajo de metales	**2 816**	**74**
2891 Forja, prensado, estampado y laminado de metales; pulvimetalurgia	73	0
2892 Tratamiento y revestimiento de metales; obras de ingeniería mecánica en general realizadas a cambio de una retribución o por contrata	307	11
2893 Fab. de artículos de cuchillería, herramientas de mano y artículos de ferreteria	436	8
2899 Fab. de otros productos elaborados de metal N.C.P.	2 000	55
29 Fabricación de maquinaria y equipo N.C.P.	**1 409**	**9**
291 Fabricación de maquinaria de uso general	562	2
2911 Fab. de motores y turbinas, excepto motores para aeronaves, vehículos automotores y motocicletas	43	0
2912 Fab. de bombas, compresores, grifos y válvulas	62	0
2913 Fab. de cojinetes, engranajes, trenes de engranajes y piezas de transmisión	31	0
2914 Fab. de hornos, hogares y quemadores	33	0
2915 Fab. de equipo de elevación y manipulación	15	0
2919 Fab. de otros tipos de maquinaria de uso general	378	2
292 Fabricación de maquinaria de uso especial	**617**	**4**
2921 Fab. de maquina agropecuaria y forestal	75	2
2922 Fab. de maquinas herramienta	148	0
2923 Fab. de maquinaria metalurgica	18	
2924 Fab. de maquinaria para la explotación de minas y canteras y para obras de construcción	78	0
2925 Fab. de maquinaria para la elaboración de alimentos, bebida y tabaco	142	1
2926 Fab. de maquinaria para la elaboración de productos textiles, prendas de vestir y cueros	33	0
2927 Fab. de armas y municiones	6	0
2929 Fab. de otros tipos de maquinaria de uso especial	117	1
293 Fabricación de aparatos de uso doméstico N.C.P.	**230**	**3**
2930 Fab. de aparatos de uso doméstico N.C.P.	230	3
30 Fab. de maquinaria de oficina, contabilidad e informática	**152**	**0**
300 Fab. de maquinaria de oficina, contabilidad e informática	152	0
3000 Fab. de maquinaria de oficina, contabilidad e informática	152	0
31 Fab. de maquinaria y aparatos eléctricos N.C.P	**470**	**3**
311 Fab. de motores, generadores y transformadores eléctricos	128	0
3110 Fab. de motores, generadores y transformadores eléctricos	128	0
312 Fabricación de aparatos de distribución y control de la energía eléctrica	**54**	**0**
3120 Fabricación de aparatos de distribución y control de la energía eléctrica	54	0
313 Fabricación de hilos, cables aislados y conductores eléctricos	**15**	**0**
3130 Fabricación de hilos, cables aislados y conductores eléctricos	15	0
314 Fabricación de acumuladores y de pilas y baterías primarias	**24**	**0**
3140 Fabricación de acumuladores y de pilas y baterías primarias	24	0
315 Fabricación de lámparas eléctricas y equipo de iluminación	**98**	**1**
3150 Fabricación de lámparas eléctricas y equipo de iluminación	98	1
319 Fabricación de otros tipos de equipo eléctrico N.C.P	**151**	**2**
3190 Fabricación de otros tipos de equipo eléctrico N.C.P	151	2
32 Fab. de equipo y aparatos de radio, televisión y comunicaciones	**35**	**0**
321 Fab. de tubos y válvulas electrónicos y de otros componentes electrónicos	9	0
3210 Fab. de tubos y válvulas electrónicos y de otros componentes electrónicos	9	0

Continúa…

14.4 REGIÓN PIURA: EMPRESAS MANUFACTURERAS, SEGÚN CIIU DE LA ACTIVIDAD ECONÓMICA, 2007

División, Grupo y Clase	Nacional	Piura
322 Fabricación de Transmisores de radio y televisión y de aparatos para telefonía y telegrafía con hilos	**12**	**0**
3220 Fab. de Transmisores de radio y televisión y de aparatos para telefonía y telegrafía con hilos	12	0
323 Fab. de receptores de radio y televisión, aparatos de grabación y reproducción de sonido y video, y productos conexos	**14**	**0**
3230 Fab. de receptores de radio y televisión, aparatos de grabación y reproducción de sonido y video, y productos conexos	14	0
33 Fabricación de instrumentos médicos, opticos y de precisión y fabricación de relojes	**971**	**3**
331 Fabricación de aparatos e instrumentos médicos y de aparatos para medir, verificar, ensayar, navegar y otros fines, excepto instrumentos de opticas	835	3
3311 Fab. de equipo médico y quirúrgico y de aparatos ortopédicos	813	3
3312 Fab. de instrumentos y aparatos para medir, verificar, ensayar, navegar y otros fines , exceptp. el equipo de control de procesos industriales	14	0
3313 Fab. de equipos de control de procesos industriales	8	0
332 Fabricación de instrumentos de optica y equipo fotográfico	**130**	**0**
3320 Fab. de Instrumentos de optica y equipo fotografico	130	0
333 Fabricación de relojes	**6**	**0**
3330 Fabricación de relojes	6	0
34 Fab. de vehículos automotores, remolques y semiremolques	**1 006**	**22**
341 Fabricación de vehículos automotores	12	0
3410 Fab. de vehículos automotores	12	
342 Fab. de carrocerias para vehículos automotores; fabricación de remolques y semirremolques	**328**	**12**
3420 Fab. de carrocerias para vehículos automotores; fabricación de remolques y semirremolques	328	12
343 Fab. de partes, piezas y accesorios para vehículos automotores y sus motores	**666**	**10**
3430 Fab. de partes, piezas y accesorios para vehículos automotores y sus motores	666	10
35 Fab. de otros tipos de equipo de transporte	**344**	**29**
351 Construcción y reparación de buques y otras embarcaciones	196	26
3511 Construcción y reparación de buques	151	16
3512 Construcción y reparación de embarcaciones de recreo y de deporte	45	10
352 Fab. de locomotoras y de material rodante para ferrocarriles y tranvias	**3**	**0**
3520 Fab. de locomotoras y de material rodante para ferrocarriles y tranvias	3	0
353 Fab. de aeronaves y naves espaciales	**4**	**0**
3530 Fab. de aeronaves y naves espaciales	4	0
359 Fabricación de otros tipos de equipo de transportes N.C.P	**141**	**3**
3591 Fab. de motocicletas	72	3
3592 Fab. de bicicletas y de sillones de ruedas para invalidos	50	0
3599 Fab. de otros tipo de equipos de transporte N.C.P	19	0
36 Fab. de muebles, industrias manufactureras N.C.P.	**17 532**	**701**
361 Fabricación de muebles	14 638	565
3610 Fab. de muebles	14 638	565
369 Industrias manufactureras N.C.P	**2 894**	**136**
3691 Fab. de joyas y artículos conexos	1 114	89
3692 Fab. de Instrumentos de música	194	0
3693 Fab. de artículos de deporte	51	1
3694 Fab. de juegos y juguetes	116	2
3699 Otras industrias manufactureras N.C.P.	1 419	44
37 Reciclamiento	**352**	**5**
371 Reciclamiento de desperdicios y desechos metálicos	164	4
3710 Reciclamiento de desperdicios y desechos metálicos	164	4
372 Reciclamiento de desperdicios y desechos no metálicos	**188**	**1**
3720 Reciclamiento de desperdicios y desechos no metálicos	188	1
Otros Rubros 1/	**11 875**	**48**

1/ Corresponde a empresas que no precisaron su actividad principal, las mismas que están siendo verificadas

Fuente: Registro de Establecimientos y Empresas Manufactureras 2007. PRODUCE-OGTIE-Oficina de Estadística

14.5 REGIÒN PIURA:PRODUCCIÒN AGROINDUSTRIAL MENSUAL, SEGÙN PRINCIPALES PRODUCTOS AGROINDUSTRIALES, 2009

tm

Producto	Total	Ene.	Feb.	Mar.	Abr.	May.	Jun.	Jul.	Ago.	Set.	Oct.	Nov,	Dic.
Total	**233 802,7**	**16 492,1**	**12 216,4**	**13 730,2**	**13 527,7**	**18 696,9**	**17 278,1**	**19 489,5**	**19 588,9**	**10 060,1**	**64 681,5**	**7 300,3**	**20 740,9**
Arroz pilado													
Arroz pilado	81 632,8	3 443,3	2 669,0	1 837,0	2 177,1	3 265,3	2 962,1	4 337,9	3 215,8	3 596,4	49 823,0	2 174,6	2 131,3
Polvillo	6 084,5	226,9	213,0	474,3	208,4	222,1	230,3	261,8	159,6	252,2	3 287,5	189,9	358,6
Ñelem	685,9	59,4	55,4	144,0	24,9	52,1	47,3	59,4	42,1	34,2	48,1	56,2	62,9
Arrocillo	727,4	15,0	15,1	60,2	10,4	20,9	43,1	7,4	7,0	32,1	17,5	38,4	460,3
Aceites y Grasas													
Desod. Aceite vegetal	4 929,7	1 655,5	922,9	1 088,5			1 262,7						
Aceite vegetal	7 535,9	369,3	495,8	666,1	554,8	722,0	723,2	600,0	880,5	595,9	697,2	638,6	592,4
Manteca vegetal	2 810,0	169,5	166,8	170,9	164,9	327,8	188,5	245,5	226,4	334,0	333,8	410,4	71,6
Aceite esencial de limòn	85,4	3,4	4,9	2,4	21,0	10,5	13,3	8,4	3,3	6,6	6,0		5,6
Oleina desodorizada	6 969,2				1 155,4	1 902,8		762,9	718,6	609,5	804,3	583,7	432,1
Blanqueado de pescado	10 581,2				515,0	1 127,4	766,3	1 809,9	3 010,3	624,9	310,8	148,2	2 268,4
Cascara hùmeda	3 142,7					866,0	959,8	317,7	270,9	414,5	313,9		
Servicio de Desmonte	0,0												
Algodòn fibra pima	1 770,3	52,6	7,1			473,4	227,6	518,9	214,1	221,9	30,5	24,3	
Algodòn fibra cerro	336,5					285,9	50,6						
Algodòn fibra hìbrido	1 688,8		3,4			66,7	385,7	471,8	396,1	344,5		20,6	
Algodòn ipa	9,1									9,1			
Semilla	6 556,0		17,0			1 346,7	1 201,7	1 611,4	1 096,9	953,8	328,5		
Expulsado de zaranda	1,5							1,5					
Linter	3,2							3,2					
Servicio Molienda de Cereales													
Harina de trigo	46 328,2	4 619,0	4 073,0	4 825,0	4 184,0	4 313,0	4 509,5	4 757,6	5 638,1		5 095,0		4 314,0
Sub. De trigo	12 595,5	1 327,0	1 170,0	1 331,0	1 176,0	1 182,0	1 160,2	1 248,3	1 522,0		1 418,0		1 061,0
Sèmola de trigo	52,2	1,0	1,0	4,0	4,0	31,0	2,5	3,6	2,2		3,0		
Procesamiento Frutas y Cconcentrados de Jugo													
Pulpa de mango	3 913,7	252,9	280,5	480,3	230,8	108,6	43,4	50,1	48,6	15,1	4,2	162,0	2 237,3
Concentrado de mango	115,7	63,2	3,2								24,8	24,6	
Chunk mango icaf	201,5	3,2	7,9	3,0	45,8								141,6
Chunk mango kent	258,7	151,9	85,2			21,7							
Tidbits de piña iqf	171,3		20,9	6,8	15,1	10,7			10,4	12,0	11,6	31,0	52,8
Copncentrado de maracuyà	929,9	162,8	101,6	60,4	70,2	115,3	128,1	129,0	135,2	27,5			
Jugo simple de maracuyà	481,9	39,1	1,2	52,0	26,6	55,7	116,2	84,2	65,4	41,6			
Remanente de maracuyà	16,8	2,6		1,4	4,4	3,7		1,3	1,1	2,3			
Pulpa de maracuya	9,6							5,0	4,6				
Mango	8 403,2	1 649,8	1 893,4	249,2								745,7	3 865,1
Chunk piña	0,0												
Molves iqf	17,2	1,5	8,3	2,9									4,6
Palta	148,8				148,8								
Alimentos Balanceados de Ave													
AB EPA01 Pre Inicio	1 545,0	135,0		129,0	120,0	156,0	138,0	153,0	120,0	180,0	111,0	144,0	159,0
AB EPA02 Inicio	5 511,0	636,0		633,0	600,0	600,0	519,0	408,0	393,0	402,0	441,0	402,0	477,0
AB EPA03 Acabado	8 787,0	714,0		732,0	711,0	645,0	924,0	873,0	789,0	780,0	891,0	750,0	978,0
AB EPA05 Terminado	4 137,0	318,0		360,0	336,0	396,0	396,0	387,0	405,0	321,0	450,0	420,0	348,0
AB EPA06 Finalizado	3 591,0	420,0		417,0	441,0	369,0	279,0	372,0	213,0	249,0	231,0	336,0	264,0
Càscara hùmeda de limòn	1 037,6			0,0	582,3					0,0			455,4

Esta Información ha sido elaborada a partir de las Cédulas de Estadística Agroindustrial Mensual, autorizadas por R.J.Nº 062-2009-INEI.

14.6 REGIÒN PIURA: UTILIZACIÒN MENSUAL DE LAS PRINCIPALES MATERIAS PRIMAS E INSUMOS A LAS PLANTAS AGROINDUSTRIALES, 2009

tm

Producto	Total	Ene.	Feb.	Mar.	Abr.	May.	Jun.	Jul.	Ago.	Set.	Oct.	Nov,	Dic.
Total	**287 446,6**	**26 797,2**	**11 750,6**	**17 600,3**	**19 971,6**	**26 513,0**	**27 628,0**	**25 543,4**	**24 125,3**	**16 374,3**	**63 206,3**	**12 652,6**	**15 284,0**
Arroz càscara	99 571,2	5 070,8	4 739,8	3 133,2	3 396,7	4 430,5	4 734,3	7 150,0	5 129,1	5 246,1	48 245,1	3 407,0	4 888,6
Arrocillo media	407,3						91,8	177,9	137,6				
Aceite crudo algodòn	1 340,0	395,0								600,3	38,2	306,5	
Aceite crudo de soya	13 365,4	2 899,1	644,5	1 291,6	722,7	1 264,3	797,9	850,7	1 122,0	884,9	879,7	1 048,6	959,4
Aceite crudo pescado	27 184,9	695,6		2 408,2	3 827,6	4 244,7	3 503,4	2 013,8	2 583,4	1 921,1	2 636,0	2 690,9	660,2
Aceite crudo de palma	3 043,6	167,9	160,2	260,9	102,2	365,6	274,2	178,6	332,6	323,4	376,1	355,5	146,6
Semilla de algodòn	6 885,7	2 178,9	0,6	34,9			1 492,1			1 711,3		1 468,0	
Algodòn rama hazera	0,0												
Algodònhìbrido rama	5 660,1			9,2	14,0	1 133,8	1 057,0	835,8	1 076,7	907,3	426,2	200,2	
Algodòn pima rama	5 534,0	8,0	38,2	9,6	12,8	639,8	466,6	1 895,6	1 241,3	762,6	384,5	75,0	
Algodón rama cerro b	937,1					798,9	136,8				1,1	0,3	
Algodòn ipa rama	42,9									42,9			
EXP.ZARANDA	0,0												
Mango variedad edward	112,4	2,4									12,4	40,6	57,0
Mango variedad haden	721,6	139,5	125,5									246,2	210,5
Mango variedad kent	8 864,0	2 703,1	2 311,9	255,8	189,7	13,9						569,7	2 819,8
Mango variedad chato	1 574,5	186,0	494,2	201,6	31,6							169,1	492,0
Mango variedad criollo	701,3	114,2	82,1	263,2	20,1							25,3	196,5
Mango variedad tommy	100,3	75,4	13,7										11,2
Mango deivis haden	130,3	130,3											
Mango rosado	19,3	15,5	3,8										
Piña	490,5	68,0	27,3	23,6	40,6	30,8			30,2		32,8	81,2	155,9
Acido cìtrico	76,0	0,6	0,4	50,0	25,0						0,0		
Acido ascorbico	180,0	0,8	0,7	75,0	50,0	53,3	0,2						
Maracuyà	10 029,2	1 427,5	1 120,0	852,5	786,7	1 231,1	1 524,7	1 536,3	1 548,8	1,7			
M/N Pacìfic hope	0,0												
Trigo	47 531,9	5 775,0	5,1	6 039,0	5 215,9	5 417,2	5 561,4	5 906,9	7 133,9		6 477,6		
Maìz amarillo duro argent.	4 408,6			1 428,3	53,8	1 163,0	1 144,0	619,6					
Maìz amarillo duro nacio.	9 933,1	1 444,6			1 309,2	111,8	84,7	587,0	1 098,9	1 199,3	1 357,0	1 325,5	1 415,1
Torta de soya paraguaya	5 890,5	646,8		651,6	307,4	518,6	694,7	666,0	572,4	282,5	438,0	610,7	501,9
Torta de soya argentina	0,0												
Carbonato de calcio	315,3	35,2		27,8	26,1	25,6	26,3	25,5	22,5	26,6	33,4	32,3	33,9
Polvillo de arroz	235,5			55,4	79,6	100,5							
Ñelem	79,5						72,9	6,6					
Torta de soya americana	640,2				328,5	144,6							167,1
M/N agia	0,0												
M/N ramada queen hrw	0,0												
M/N ramada queen dns	0,0												
Limòn sutil	31 245,1	2 616,9	1 982,6	528,9	3 282,8	4 799,5	5 965,2	3 093,1	2 095,9	2 443,6	1 868,1		2 568,5
Uva	0,0												
Palta	148,8				148,8								
Pimiento piquillo	46,8				0,0	25,8				21,0			

Esta Información ha sido elaborada a partir de las Cédulas de Estadística Agroindustrial Mensual, autorizadas por R.J.Nº 062-2009-INEI.

15. ELECTRICIDAD Y AGUA

15.1 REGIÓN PIURA: INDICADORES DEL SECTOR ELECTRICIDAD Y AGUA, 1999-2009

Concepto	1999	2000	2001 R/	2002	2003	2004	2005	2006	2007	2008	2009
Producto Bruto Interno (Millones de S/, de 1994)	4 200 625	4 291 299	4 448 783	4 574 952	4 732 866	5 118 678	5 409 217	5 938 875	6 523 105	6 972 970	7 110 082
Valor Agregado Electricidad y Agua	89 649	84 813	64 496	63 558	71 713	86 789	88 472	99 122	106 355	115 830	108 608
Participación % en el Valor Agregado País	3,6	3,3	2,5	2,3	2,6	3,0	2,9	3,0	3,0	3,0	2,8
Participación % en el PBI Departamental	2,1	2,0	1,4	1,4	1,5	1,7	1,6	1,7	1,6	1,7	1,5
Variación % Anual	-28,8	-5,4	-22,6	-1,5	12,8	21,0	1,9	12	7,3	8,9	-6,2
Producción de electricidad (Mwh)	727 895	576 782	472 074	434 177	556 803	793 586	770 430	909 857	940 631	1 031 462	915 375
Hidráulica	69 428	73 978	83 654	76 214	59 432	70 931	65 521	122 216	122 885	175 625	218 270
Térmica	658 467	502 804	388 420	357 963	497 371	722 655	704 909	787 641	817 746	855 837	697 105
Eólica	0	0	0	0	0	0	0	0	0	0	0
Consumo de Energía Eléctrica (Gwh)	303,3	328,1	340,0	365,6	313,2	326,3	337,9	473,3	517,9	591,8	579,5
Facturación Energía Eléctrica (Miles N.S.)	74 731	91 533	98 316	101 904	103 380	143 789	151 980	224 498	180 741	203 719	250 154
Coeficiente de Electrificación (%) R/	54,0	55,0	61,4	61,6	61,7	61,6	71,8	72,1	72,4	...	...
Nº de Clientes de Energía Eléctrica	155 702	163 383	170 300	183 814	184 690	197 756	204 569	231 083	242 270	261 265	272 766
Producción de Agua Potable(Miles m^3) R/	59 057	58 782	60 128	63 173	61 768	63 824	64 107	66 564	67 961	69 784	70 733
Consumo de Agua Potable (Miles m^3) R/	31 216	27 354	23 760	22 088	22 930	25 048	26 993	28 851	30 192	30 394	32 114
Cobertura de Atención 1/											
Agua Potable(%)	85,6	85,5	86,5	86,3	84,7	85,5	87,4	88,0	84,0	85,0	80,0
Alcantarillado	70,2	69,6	69,7	70,1	69,9	69,6	70,0	70,4	65,0	67,0	63,0
Red (Km)											
Agua Potable	1 266	1 272	1 325	1 329	1 249	1 249	1 284	1 284	1314	1 324	1 324
Alcantarillado	920	926	1 002	1 011	1 052	1 052	1 072	1 072	1107,0	1 111	1 118
Población Urbana Región Piura Adm.por EPS Grau	826 204	839 681	846 347	859 679	873 011	873 011	873 011	873 011	941623	955 553	909 910
Población Servida de Agua Potable	707 131	718 166	731 770	741 922	739 181	746 021	763 381	768 601	795411	819 112	726 879
Población Servida de Alcantarillado	579 588	584 805	590 229	602 270	610 546	607 256	611 476	614 881	626 148	651 229	582 355
Conexiones de Agua Potable	147 319	149 618	152 452	156 157	153 996	152 412	157 298	159 886	163 824	168 715	173 849
Conexiones de Alcantarillado	118 165	119 431	120 068	122 832	124 411	123 759	124 674	125 680	127 642	132 777	136 872

1/ Respecto a la población Total registrada en el Censo Nacional 2007.

Fuente: Ministerio de Energía y Minas - ENOSA - EGENOR - EEPSA

REGIÓN PIURA: VALOR AGREGADO BRUTO DE LA ACTIVIDAD ELECTRICIDAD Y AGUA

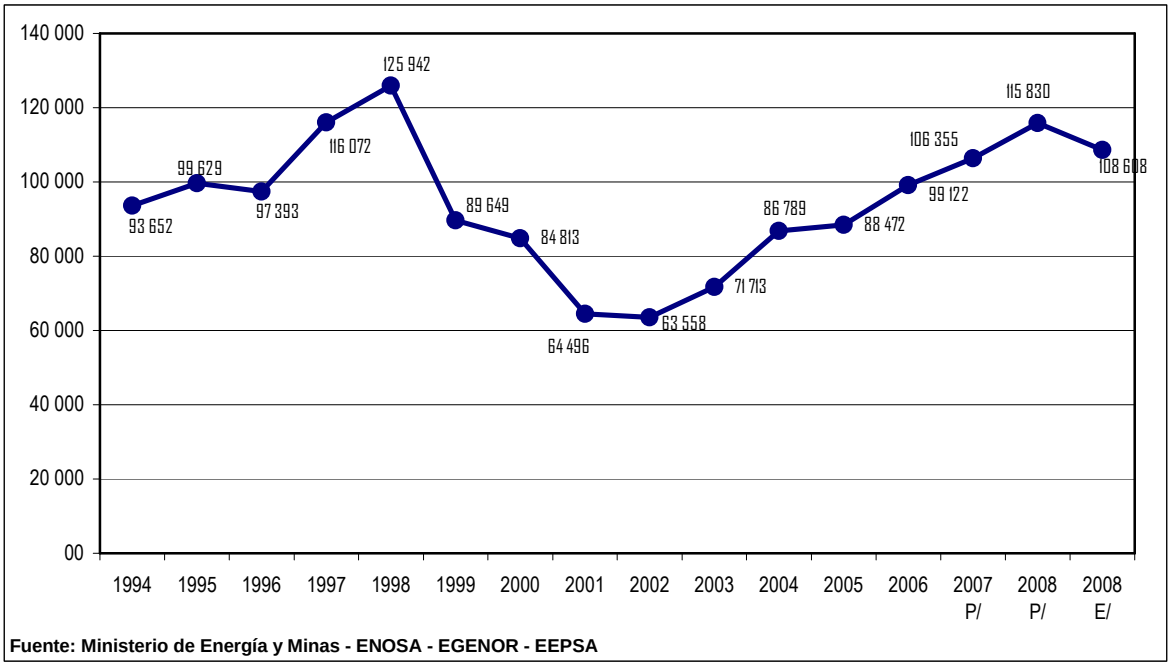

Fuente: Ministerio de Energía y Minas - ENOSA - EGENOR - EEPSA

A. ELECTRICIDAD

15.2 REGIÓN PIURA: POTENCIA DE ENERGÍA ELÉCTRICA INSTALADA, POR TIPO DE SERVICIO Y GENERACIÓN, SEGÚN LOCALIDAD, 2009

(Mega watt)

Localidad	Total	Mercado Eléctrico			Uso Propio		
		Total	Hidráulica	Térmica	Total	Hidráulica	Térmica
Total	**341,6**	**280,5**	**42,0**	**238,5**	**61,2**	**0,0**	**61,2**
Morropón	6,3	6,3	0,3	6,0	0,0	0,0	0,0
Chulucanas	3,5	3,5	0,0	3,5	0,0	0,0	0,0
Morropón	1,9	1,9	0,0	1,9	0,0	0,0	0,0
Malacasí	0,3	0,3	0,0	0,3	0,0	0,0	0,0
Santo Domingo	0,4	0,4	0,1	0,3	0,0	0,0	0,0
Chalaco	0,2	0,2	0,2	0,0	0,0	0,0	0,0
Huancabamba	3,1	1,4	0,2	1,2	1,7	0,0	1,7
Canchaque	0,4	0,4	0,1	0,4	0,0	0,0	0,0
Huancabamba	1,0	1,0	0,1	0,9	0,0	0,0	0,0
Estación 9 - Huarmaca	1,7	0,0	0,0	0,0	1,7	0,0	1,7
Ayabaca	2,2	2,2	2,2	0,0	0,0	0,0	0,0
Quiroz	1,7	1,7	1,7	0,0	0,0	0,0	0,0
Sicacate	0,5	0,5	0,5	0,0	0,0	0,0	0,0
Paita	11,1	11,1	0,0	11,1	0,0	0,0	0,0
Piura	88,6	84,9	39,0	45,9	3,7	0,0	3,7
Piura	47,7	45,9	0,0	45,9	1,8	0,0	1,8
Bayóvar-Sechura	1,9	0,0	0,0	0,0	1,9	0,0	1,9
Piura (Curumuy)	12,6	12,6	12,6	0,0	0,0	0,0	0,0
Piura (Poechos)	26,4	26,4	26,4	0,0	0,0	0,0	0,0
Sechura	2,0	2,0	0,0	2,0	0,0	0,0	0,0
Sullana	12,5	12,5	0,0	12,5	0,0	0,0	0,0
Talara	159,4	159,4	0,0	159,4	0,0	0,0	0,0
La Brea - Verdum	0,0	0,0	0,0	0,0	0,0	0,0	0,0
Pariñas - Malacas	159,4	159,4	0,0	159,4	0,0	0,0	0,0
No Informantes	56,6	0,8	0,3	0,5	55,8	0,0	55,8

Fuente: ENOSA - EGENOR - EEPSA

REGIÓN PIURA: POTENCIA INSTALADA POR DESTINO DE USO, 2009
(Estructura Porcentual)

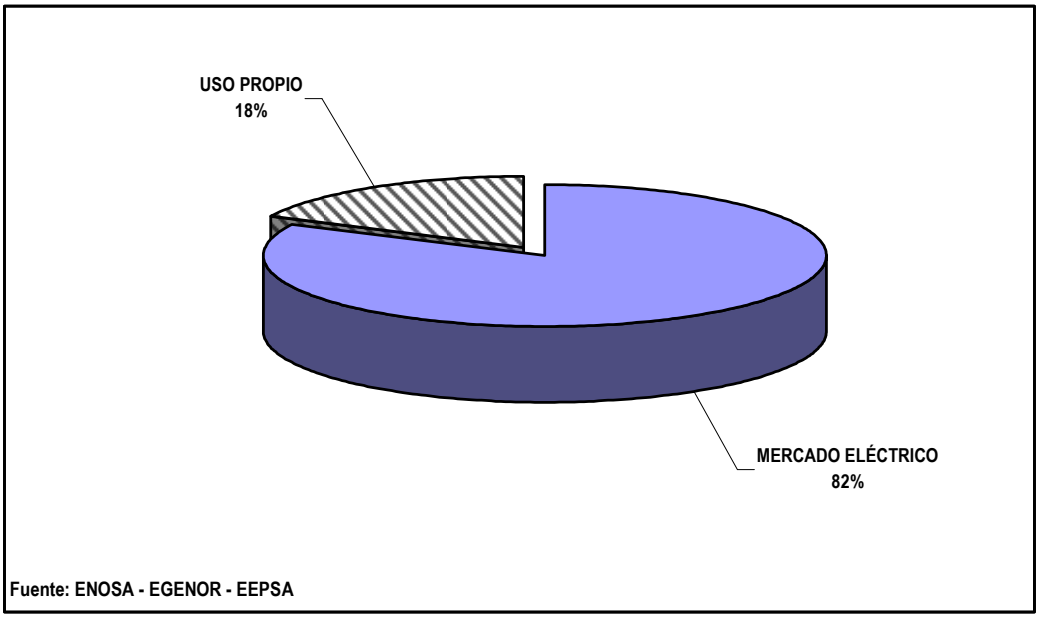

Fuente: ENOSA - EGENOR - EEPSA

15.3 REGIÓN PIURA: PRODUCCIÓN DE ENERGÍA ELÉCTRICA, POR TIPO DE SERVICIO Y GENERACIÓN, SEGÚN LOCALIDAD 2009

(Mega watt hora)

Localidad	Total	Mercado Eléctrico			Uso Propio		
		Total	Hidráulica	Térmica	Total	Hidráulica	Térmica
Total	**915 375**	**914 102**	**218 270**	**695 832**	**1 273**	**00**	**1 273**
Morropón	**1 225**	**1 225**	**1 111**	**114**	**0**	**0**	**0**
Morropón	**0**	**0**	0	0	**0**	0	0
Santo Domingo	**0**	**0**	0	0	**0**	0	0
Chalaco	**1 111**	**1 111**	1 111	0	**0**	0	0
Chulucanas (Huápalas)	**114**	**114**	0	113,7	**0**	0	0
Huancabamba	**1 415**	**1 415**	**810**	**605**	**0**	**0**	**0**
Canchaque	**0**	**0**	0	0	**0**	0	0
Huancabamba	**810**	**810**	810	0	**0**	0	0
Huarmaca - Estación 9	**605**	**605**	00	605	**0**	0	0
Ayabaca	**8 493**	**8 493**	8 493	0	**0**	0	0
Quiroz	**8 493**	**8 493**	8 493	0	**0**	0	0
Paita	**2 007**	**2 007**	0	2 007	**0**		
Piura	**99 086**	**99 051**	**73 356**	**25 695**	**34**	**0**	**34**
Piura	**25 695**	**25 695**	0	25 695	**0**	0	0
Piura (Curumuy)	**73 356**	**73 356**	73 356	0	**0**	0	0
Piura - ALICORP	**34**	**0**	0	0	**34**	0	34,4
Sechura	**1 238**	**00**	**00**	**0**	**1 238**	**00**	**1 238**
Sechura	**0**	**0**	0	0	**00**		
Bayóvar	**1 238**	**00**	0	0	**1 238**	0	1 238
Sullana	**140 479**	**140 479**	**134 499**	**5 979**	**0**	0	0
Sullana	**5 979**	**5 979**	0	5 979	**0**	0	0
Poechos	**134 499**	**134 499**	134 499	0	**0**	0	0
Talara	**579 812**	**579 812**	**0**	**579 812**	**0**	0	0
Verdun - La Brea	**0**	**0**	0	0	**0**	0	0
Malacas - Pariñas	**579 812**	**579 812**	0	579 812	**0**	0	579812
No informantes	**81 619**	**81 619**	0	81 619	**0**	0	0

Generación hidráulica: Es aquella que utiliza el agua como recurso primario para producir electricidad

Generación térmica: Es aquella que utiliza combustibles fósiles, geotermia, carbón, bagazo, entre otros, para producir electricidad

Generación eólica: Es aquella que utiliza el aire como recursos primario para producir electricidad.

Mercado Eléctrico: Suministro de Energía Eléctrica para uso colectivo, destinada al mercado libre o regulado

Uso Propio: Generación de Energía Eléctrica para satisfacer sus propias necesidades, generalmente, lo hacen las

Empresas que tienen otras actividades principales, en el caso de Piura se trata de ALICORP y PETROPERU

Nota; No incluye producción de energía eléctrica de No Informantes

Fuente: Ministerio de Energía y Minas - Dirección General de Electricidad

15.4 REGIÓN PIURA: PRODUCCIÓN DE ENERGÍA ELÉCTRICA SEGÚN EMPRESA Y CENTRALES, 1996-2009

(Mwh)

Central	1999	2000	2001	2002	2003	2004	2005 R/	2006	2007	2008	2009
Total	**727 895**	**576 781**	**472 074**	**434 177**	**556 803**	**793 586**	**770 430**	**909 857**	**940 631**	**1 031 462**	**915 375**
Duke Energy Internacional - EGENOR S.C.A.											
Piura	7 864	7 137	3 441	8 864	15 527	63 300	40 390	61 581	52 612	61 088	25 695
Sullana	757	1 127	881	2 341	2 299	13 147	4 208	8 615	9 444	15 983	5 979
Paita	588	480	592	669	852	5 229	3 638	5 394	6 700	10 008	2 007
ENOSA											
Sechura	968	52	12	09	02	250	408	281	195	43	00
Chulucanas	55	141	26	46	20	328	573	567	4 726	280	114
Tambogrande	00	00	00	00	00	00	00	00	00	00	00
Las Lomas	00	00	00	00	00	00	00	00	00	00	00
Morropón	1 100	1 096	1 055	02	00	00	00	48	122	16	00
Huancabamba	1 432	1 329	1 494	1 438	1 468	1 452	1 444	755	720	1 130	810
Sto. Domingo	133	139	134	150	135	135	135	95	00	153	00
Vice	00	00	00	00	00	00	00	00	00	00	00
Ayabaca (Quiroz - Sicacate)	6 062	7 076	3 468	10 208	7 800	9 537	11 850	7 761	11 976	11 819	8 493
Montero	00	00	00	00	00	00	00	00	00	00	00
Chalaco	212	209	215	232	246	254	263	219	441	1 046	1 111
Canchaque	343	335	334	352	337	336	323	148	00	38	00
Máncora	677	06	00	00	00	00	00	00	00	00	00
Bigote	00	00	00	00	00	00	00	00	00	00	00
Malacasí	325	265	286	94	00	00	00	00	00	00	00
Empresa Eléctrica Piura											
Malacas	546 451	408 636	297 163	261 274	395 117	553 562	518 785	591 926	601 355	685 115	579812
Verdum	43	00	06	00	00	00	00	00	00	00	0
Sindicato Energético S.A.											
Curumuy	61 742	65 210	79 340	64 895	49 559	39 477	49 825	46 326	47 387	62 169	73356
Poechos 4/	-	-	-	-	-	20 971	52 945	67 264	63 080	99 331	134499
ALICORP											
Piura	77	10	143	68	00	00	351	468	318	115	34
Consorcio de Alimentos Fabril Perú Pacífico S.A. 1/											
Piura	00	00	00	00	00	00	00	00	00	00	00
PETROPERU 2/											
Talara	00	00	00	00	00	00	00	00	00	00	00
PETROPERU S.A. TALARA											
Los Organos	00	00	00	00	00	00	00	00	00	00	00
Malacas	00	00	00	00	00	00	00	00	00	00	00
Talara	00	00	00	00	00	00	00	00	00	00	00
Verdun	00	00	00	00	00	00	00	00	00	00	00
Generad. Móviles	00	00	00	00	00	00	00	00	00	00	00
PETROPERU OLEODUCTO 3/											
Bayóvar	1 108	1 122	1 082	1 094	1 022	900	985	1 051	1 213	1 153	1238,4
Estación 9 - Huarmaca	811	827	819	858	833	825	804	780	836	697	604,9
Talara	15 564	00	00	00	00	00	00	00	00	00	0,0
Otros											
No informantes	81 583	81 583	81 583	81 583	81 583	83 883	83 505	116 576	139 504	81 277	81 619

1/ Cambia de razón social a ALICORP en abril de 1997.

2/ En 1996 las centrales térmicas de Malacas y Verdum pertenecen a Empresa Eléctrica de Piura S.A. y las centrales térmicas Talara y Verdun son administrados por Petróleos del Perú - PETROPERU.

3/ La Central térmica Talara se transfiere a Petróleos del Perú - Oleoducto en 1999

4/ Esta cenytra entró en operación comercial el 24/03/2004

Fuente: ELECTRONOROESTE S.A. - EGENOR - MEM-DGE

15.5 REGIÓN PIURA: PRINCIPALES CENTRALES ELÉCTRICAS, 2009

Empresa	Central Eléctrica	Potencia Instalada (Mw)	% del total de Potencia Instalada	Producción (Mw.h)	% del total de Producción
Total		**341,6**	**100,0**	**915 375**	**88,7**
Principales centrales térmicas		**219,6**	**64,3**	**611 487**	**59,3**
Empresa Eléctrica Piura	Malacas	159,4	46,6	579 812	56,2
Duke Energy International Egenor S.A.A.	Piura	47,7	14,0	25 695	2,5
Duke Energy International Egenor S.A.A.	Sullana	12,5	3,7	5 979	0,6
Principales centrales hidráulicas		**39,0**	**11,4**	**207 855**	**20,2**
Sindicato Energético S.A.	Curumuy	12,6	3,7	73 356	7,1
Sindicato Energético S.A.	Poechos	26,4	7,7	134 499	13,0
Otras centrales hidráulicas y Térmicas		**26,5**	**7,8**	**14 413**	**1,4**
Duke Energy International Egenor S.A.A.	Paita	11,1	3,3	2 007	0,2
Empresa Eléctrica de Piura	Verdum	0,0	0,0	0	0,0
Electronoroeste S.A.	Chulucanas (Huápalas)	3,5	1,0	114	0,0
Electronoroeste S.A.	Sechura	2,0	0,6	00	0,0
Electronoroeste S.A.	Ayabaca (Quiroz- Sicacate)	2,2	0,6	8 493	0,8
Electronoroeste S.A.	Morropón	1,9	0,6	00	0,0
Alicorp S.A.	Piura	0,0	0,0	34	0,0
Petroperú Oleoducto	Sechura - Bayóvar	1,9	0,6	1 238	0,1
Petroperú Oleoducto	Estación 9 - Huarmaca	1,7	0,5	605	0,1
Electronoroeste S.A.	Huancabamba	1,0	0,3	810	0,1
Electronoroeste S.A.	Canchaque	0,4	0,1	00	0,0
Electronoroeste S.A.	Santo Domingo	0,4	0,1	00	0,0
Electronoroeste S.A.	Chalaco	0,2	0,0	1 111	0,1
Electronoroeste S.A.	Morropón (Malacasí)	0,3	0,1	00	0,0
No informantes		**56,6**	**16,6**	**81 619**	7,9

Fuente: Ministerio de Energía y Minas - Dirección General de Electricidad

15.6 REGIÓN PIURA: COEFICIENTE DE ELECTRIFICACIÓN, 1998-2009

Concepto	1999	2000	2001	2002	2003	2004	2005	2006	2007	2008	2009
Nacional											
Coeficiente de Electrificación (%)	72,2	73,5	74,9	75,3	76,0	76,3	78,1	78,7	79,5	...	...
Región Piura											
Coeficiente de Electrificación (%)	54,0	55,0	61,4	61,6	61,7	61,6	71,8	72,1	72,4	...	...

Nota: El coeficiente de electrificación esta dado por la población que cuenta con el servicio de energía eléctrica entre la población total.

Fuente: Ministerio de Energía y Minas - Dirección General de Electricidad - Dirección de Promoción y Estudios.

15.7 REGIÓN PIURA: NÚMERO DE CLIENTES DEL SUMINISTRO DE ENERGÍA ELÉCTRICA, POR TIPO DE CONSUMO, 2009

Provincia y Distrito	Total	Residencial (20)	Industrial (30)	No Residencial (40)
Total	**272 766**	**257 339**	**1 487**	**13 940**
Piura	**117 327**	**110 707**	**598**	**6 022**
Piura	**54 453**	51 289	360	2 804
Castilla	**24 768**	22 640	74	2 054
Catacaos	**11 944**	11 457	48	439
Cura Mori	**2 497**	2 454	5	38
El Tallán	**6**	2	2	2
La Arena	**4 156**	4 084	14	58
La Unión	**5 392**	5 149	26	217
Las Lomas	**3 361**	3 258	30	73
Tambogrande	**10 750**	10 374	39	337
Ayabaca	**8 031**	**7 660**	**57**	**314**
Ayabaca	**2 763**	2 623	7	133
Frías	**1 301**	1 282		19
Jiilí	**137**	116	4	17
Lagunas	**245**	240	2	3
Montero	**623**	592	10	21
Pacaipampa	**613**	612		1
Paimas	**782**	729	11	42
Sapillica	**59**	59		
Sícchez	**319**	295	4	20
Suyo	**1 189**	1 112	19	58
Huancabamba	**7 634**	**7 476**	**16**	**142**
Huancabamba	**2 573**	2 472	2	99
Canchaque	**670**	646	5	19
Carmen de La Frontera	**663**	662	0	1
Huarmaca	**1 675**	1 658	7	10
Lalaquíz	**474**	472	0	2
San Miguel de El Faique	**1 052**	1 040	2	10
Sondor	**190**	189	0	1
Sondorillo	**337**	337	0	0
Morropón	**27 705**	**26 839**	**150**	**716**
Chulucanas	**14 469**	13 970	84	415
Buenos Aires	**2 226**	2 203	7	16
Chalaco	**787**	729	2	56
La Matanza	**1 758**	1 726	16	16
Morropón	**3 204**	3 035	20	149
Salitral	**1 660**	1 628	11	21
San Juan de Bigote	**1 325**	1 313		12
Santa Catalina de Mossa	**796**	792		4
Santo Domingo	**644**	611	10	23
Yamango	**836**	832		4
Paita	**19 635**	**17 978**	**161**	**1 496**
Paita	**13 300**	11 930	129	1 241
Amotape	**376**	348	3	25
El Arenal	**245**	219	6	20
Colán	**2 352**	2 277	11	64
La Huaca	**1 815**	1 764	4	47
Tamarindo	**767**	698	2	67
Vichayal	**780**	742	6	32
Sullana	**53 778**	**51 664**	**256**	**1 858**
Sullana	**30 221**	28 628	200	1 393
Bellavista	**6 417**	6 261	9	147
Ignacio Escudero	**2 699**	2 612	9	78
Lancones	**1 790**	1 772	2	16
Marcavelica	**4 789**	4 682	14	93
Miguel Checa	**1 218**	1 183	5	30
Querecotillo	**5 424**	5 335	14	75
Salitral	**1 220**	1 191	3	26
Talara	**28 981**	**25 843**	**191**	**2 947**
Pariñas	**19 125**	16 904	121	2 100
El Alto	**1 856**	1 761	19	76
La Brea	**2 851**	2 631	19	201
Lobitos	**203**	184	7	12
Los Organos	**2 552**	2 290	13	249
Máncora	**2 394**	2 073	12	309
Sechura	**9 675**	**9 172**	**58**	**445**
Sechura	**5 667**	5 292	30	345
Bellavista de La Unión	**588**	563	6	19
Bernal	**552**	524	6	22
Cristo Nos Valga	**7**	0	7	0
Vice	**2 427**	2 379	4	44
Rinconada Llícuar	**434**	414	5	15

Fuente: ENOSA S.A. Piura

B. AGUA

15.8 REGIÓN PIURA: PRODUCCIÓN DE AGUA POTABLE, SEGÚN CENTRALES, 1999-2009

(Miles de m^3)

Central	Producción de agua potable										
	1999	2000	2001	2002	2003	2004	2005	2006	2007	2008	2009
Total	**59 057**	**58 782**	**60 128**	**63 173**	**61 768**	**63 824**	**64 107**	**66 564**	**67 961**	**69 784**	**70 733**
Piura-Castilla	26 619	27 520	29 381	29 935	29 068	30 739	30 407	30 151	31 986	35 260	35 508
Catacaos	1 467	1 933	1 809	1 995	1 967	2 004	2 183	2 319	2 594	2 570	2 618
Chulucanas	1 319	1 335	1 491	1 401	1 356	1 332	1 757	1 910	1 910	1 831	2 208
Morropón	418	389	404	411	423	428	604	436	451	448	519
Talara	919	872	809	1 035	9 281	9 498	9 480	9 347	9 120	9 131	9 403
Paita	13 504	12 157	13 128	14 175	6 523	7 041	7 373	7 648	7 624	7 927	7 915
Sullana	14 811	14 576	13 106	14 222	13 151	12 783	12 303	14 753	14 276	12 616	12 562

Fuente: EPS Grau

REGIÓN PIURA: PRODUCCIÓN DE AGUA POTABLE, 1999-2008
(Miles de m3)

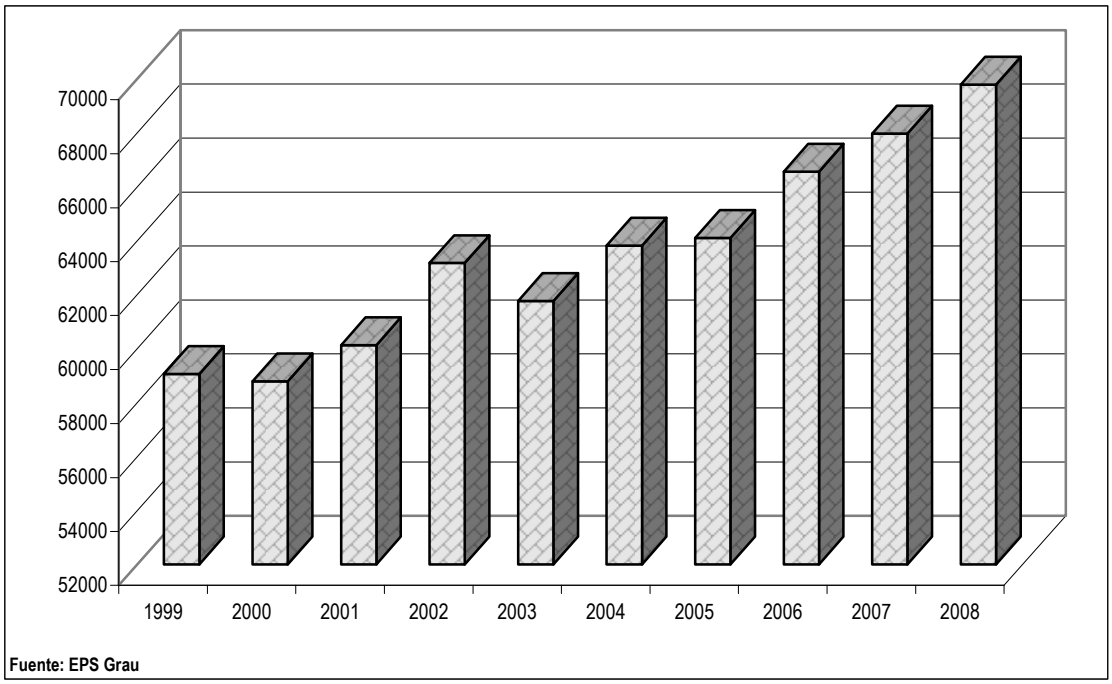

15.9 REGIÓN PIURA: CONEXIONES DOMICILIARIAS DE AGUA POTABLE, SEGÚN LOCALIDAD, 1999-2009

Localidad	Conexiones Domiciliarias de Agua Potable										
	1999	2000	2001	2002	2003	2004	2005	2006	2007	2008	2009
Total	**147 319**	**149 618**	**152 452**	**156 157**	**153 996**	**152 412**	**157 298**	**159 886**	**163 824**	**168 715**	**173 849**
Piura - Castilla	55 290	56 159	57 985	59 602	59 350	59 541	61 712	63 477	65 793	67 951	70 924
Catacaos	6 904	7 097	7 814	7 943	8 112	8 115	8 245	7 973	7 900	8 293	8441
Chulucanas	8 170	8 321	8 531	8 609	7 941	7 838	7 707	7 699	7 734	7 839	7977
Morropón	2 048	2 016	2 041	2 072	2 091	2 129	2 113	2 061	2 094	2 141	2193
Sullana	27 600	28 038	28 190	29 550	29 564	29 471	30 395	30 057	30 529	31 602	32422
Lancones	177	989	183	187	192	196	207	283	280	280	285
Las Lomas	1 249	3 422	1 300	1 363	1 438	1 468	1 650	1 729	1 825	1 887	1 802
Querecotillo	2 181	2 211	2 226	2 274	2 287	2 292	2 206	2 352	2 436	2 473	2523
Marcavelica	3 377	1 278	3 488	3 508	3 544	3 584	4 028	4 199	4 359	4 366	4464
Salitral	967	180	1 022	1 034	1 078	1 099	1 112	1 156	1 192	1 230	1274
Paita	8 733	8 996	9 073	9 151	9 011	8 392	9 094	9 338	9 439	9 638	9778
Amotape-Vichayal	817	828	847	853	846	700	721	730	745	771	838
El Arenal	259	259	257	258	262	243	243	256	257	263	270
Colán	577	603	609	628	614	568	701	725	736	772	797
La Huaca-Viviate	1 133	1 156	1 197	1 210	1 214	1 059	1 077	1 117	1 159	1 182	1190
Miramar	311	338	363	365	369	346	362	366	389	402	433
Pueblo Nuevo	1 898	1 901	1 939	1 960	1 979	1 704	1 840	1 970	1 993	2 030	2061
Tamarindo	671	675	687	697	707	670	737	765	791	812	838
El Tambo	156	156	159	161	165	158	163	168	169	180	177
Yacila	297	302	311	317	323	255	292	303	324	337	352
Talara	16 166	16 116	15 722	15 763	15 884	15 467	15 631	15 895	16 159	16 482	16938
El Alto	1 604	1 590	1 590	1 590	0	0	0	0	0	0	0
Máncora	1 574	1 676	1 756	1 832	1 901	1 932	2 026	2 154	2 295	2 390	2434
Negritos	3 058	3 112	3 098	3 104	3 005	3 007	2 893	2 887	2 909	2 976	2982
Los Órganos	2 102	2 199	2 064	2 126	2 119	2 178	2 143	2 226	2 317	2 418	2456

Fuente: Gerencia de Planificación y Desarrollo Empresarial - EPS GRAU S.A.

15.10 REGIÓN PIURA: CONEXIONES DOMICILIARIAS DE ALCANTARILLADO, SEGÚN LOCALIDAD, 1999 - 2009

Localidad	Conexiones domiciliarias de alcantarillado										
	1999	2000	2001	2002	2003	2004	2005	2006	2007	2008	2009
Total	**118 165**	**119 431**	**120 068**	**122 832**	**124 411**	**123 759**	**124 674**	**125 680**	**127 642**	**132 777**	**136 872**
Piura - Castilla	49 187	50 105	51 092	51 887	53 761	53 570	53 019	53 777	54 939	57 298	59 114
Catacaos	4 821	4 845	4 814	4 735	4 802	4 965	4 828	4 568	4 440	4 851	4 910
Chulucanas	3 160	3 342	3 467	3 988	4 234	4 531	4 549	5 064	5 118	5 188	5 751
Morropón	1 343	1 416	1 384	1 278	1 299	1 281	1 268	1 292	1 323	1 356	1 406
Sullana	24 926	25 227	25 298	26 546	26 705	26 458	27 306	26 731	26 962	27 824	28 498
Querecotillo	1 803	1 784	1 779	1 795	1 822	1 890	1 809	1 840	1 954	1 979	2 016
Paita y anexos	9 169	9 256	9 455	9 600	9 447	8 740	9 127	9 163	9 207	9 669	10 024
Talara	15 660	15 264	14 610	14 622	14 791	14 392	14 644	14 875	15 121	15 460	15 923
Negritos	2 924	2 968	2 954	2 954	2 879	2 901	2 810	2 818	2 842	2 906	2 907
Los Organos	2 002	2 110	1 957	2 012	2 014	2 038	2 011	2 066	2 126	2 175	2 207
El Alto	1 054	1 050	1 050	1 050	0	0	0	0	0	0	0
Las Lomas	74	75	69	81	272	300	326	358	372	376	360
Lancones	52	52	53	51	55	52	55	56	57	70	75
Salitral	382	387	399	410	443	490	497	593	614	636	659
Máncora	314	325	486	643	677	857	1 126	1 141	1 210	1 314	1 342
Marcavelica	1 294	1 225	1 201	1 180	1 210	1 294	1 299	1 338	1 357	1 675	1 680

Fuente: Gerencia de Planificación y Desarrollo Empresarial - EPS GRAU S.A.

REGIÓN PIURA: CONEXIONES DOMICILIARIAS DE ALCANTARILLADO, 1998-2009

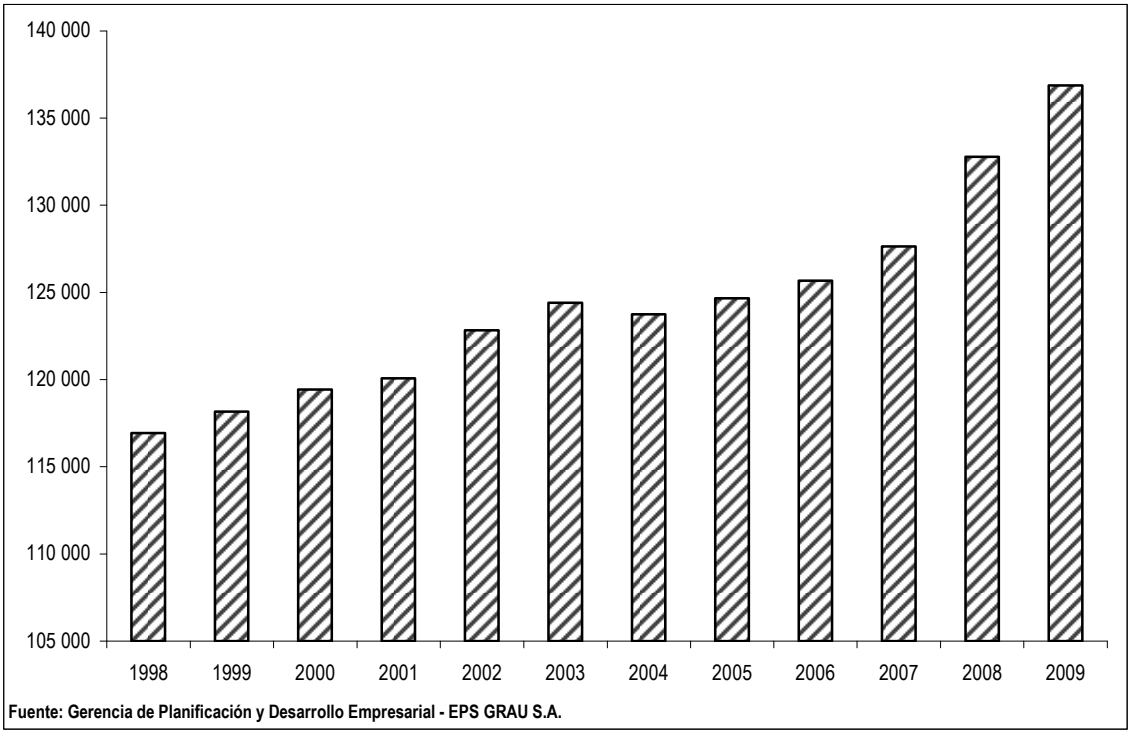

16. CONSTRUCCIÓN

16.1 PROVINCIA PIURA: NÚMERO Y VALOR DE LAS LICENCIAS DE CONSTRUCCIÓN OTORGADAS POR EL CONCEJO PROVINCIAL DE PIURA, 2000 - 2007

Año y Mes	Total		Construcciones Nuevas		Ampliaciones		Regularizaciones	
	Nº.	Valor de Licencia Nuevos Soles	Nº.	Valor de Licencia Nuevos Soles	Nº.	Valor de Licencia Nuevos Soles	Nº.	Valor de Licencia Nuevos Soles
2000	**155**	**274 643**	**83**	**193 817**	**56**	**78 424**	**16**	**2 402**
2001	**166**	**71 618**	**85**	**40 461**	**81**	**30 596**	**0**	**561**
2002	**228**	**58 173**	**228**	**58 173**	**0**	**0**	**0**	**0**
2003	**329**	**97 500**	**329**	**97 500**	**0**	**0**	**0**	**0**
2004	**320**	**112 379**	**302**	**110 919**	**0**	**0**	**0**	**0**
Enero	28	8 679	25	8 179	2	384	1	116
Febrero	21	4 408	21	4 408	0	0	0	0
Marzo	20	8 869	20	8 869	0	0	0	0
Abril	24	7 436	24	7 436	0	0	0	0
Mayo	18	2 611	18	2 611	0	0	0	0
Junio	35	10 228	35	10 228	0	0	0	0
Julio	29	8 026	29	8 026	0	0	0	0
Agosto	26	4 677	26	4 677	0	0	0	0
Setiembre	32	37 915	32	37 915	0	0	0	0
Octubre	22	5 275	22	5 275	0	0	0	0
Noviembre	26	5 767	26	5 767	0	0	0	0
Diciembre	39	8 488	24	7 528	0	0	15	960
2005	**340**	**134 478**	**331**	**134 002**	**0**	**0**	**0**	**0**
Enero	29	7 040	20	6 564	0		9	576
Febrero	24	11 190	24	11 190	0	0		0
Marzo	29	5 832	29	5 832	0	0	0	0
Abril	18	14 169	18	14 169	0	0	0	0
Mayo	31	16 094	31	16 094	0	0	0	0
Junio	27	6 820	27	6 820	0	0	0	0
Julio	28	9 172	28	9 172	0	0	0	0
Agosto	38	28 770	38	28 770	0	0	0	0
Setiembre	29	8 966	29	8 966	0	0	0	0
Octubre	38	10 099	38	10 099	0	0	0	0
Noviembre	28	10 427	28	10 427	0	0	0	0
Diciembre	21	5 899	21	5 899	0	0	0	0
2006	**339**	**157 174**	**339**	**157 174**	**0**	**0**	**0**	**0**
Enero	18	9 147	18	9 147	0	0	0	0
Febrero	25	10 640	25	10 640	0	0	0	0
Marzo	27	12 578	27	12 578	0	0	0	0
Abril	17	26 155	17	26 155	0	0	0	0
Mayo	22	8 068	22	8 068	0	0	0	0
Junio	44	12 744	44	12 744	0	0	0	0
Julio	13	3 146	13	3 146	0	0	0	0
Agosto	28	11 732	28	11 732	0	0	0	0
Setiembre	42	15 948	42	15 948	0	0	0	0
Octubre	38	20 120	38	20 120	0	0	0	0
Noviembre	31	13 555	31	13 555	0	0	0	0
Diciembre	34	13 341	34	13 341	0	0	0	0
2007	**323**	**254 301**	**323**	**254 301**	**0**	**0**	**0**	**0**
Enero	3	3 138	3	3 138	0	0	0	0
Febrero	9	6 070	9	6 070	0	0	0	0
Marzo	25	16 160	25	16 160	0	0	0	0
Abril	25	17 621	25	17 621	0	0	0	0
Mayo	29	28 601	29	28 601	0	0	0	0
Junio	36	16 468	36	16 468	0	0	0	0
Julio	48	46 606	48	46 606	0	0	0	0
Agosto	16	7 240	16	7 240	0	0	0	0
Setiembre	34	26 144	34	26 144	0	0	0	0
Octubre	39	49 215	39	49 215	0	0	0	0
Noviembre	30	16 757	30	16 757	0	0	0	0
Diciembre	29	20 282	29	20 282	0	0	0	0

Fuente: Municipalidad Provincial de Piura - Oficina de Planificación Urbana y Rural

16.2 PROVINCIA PIURA: NÚMERO DE LICIENCIAS DE CONSTRUCCIÓN OTORGADAS POR LA MUNICIPALIDAD PROVINCIAL DE PIURA, 1997-2007

Mes	Años										
	1997	1998	1999	2000	2001	2002	2003	2004	2005	2006	2007
Total	**611**	**264**	**195**	**155**	**166**	**228**	**329**	**320**	**340**	**339**	**323**
Enero	53	2	7	17	17	26	38	28	29	18	3
Febrero	60	16	9	14	11	19	13	21	24	25	9
Marzo	34	25	26	23	12	10	20	20	29	27	25
Abril	51	23	26	5	19	9	26	24	18	17	25
Mayo	39	12	13	14	15	17	30	18	31	22	29
Junio	40	29	19	13	11	16	25	35	27	44	36
Julio	19	22	18	11	10	18	29	29	28	13	48
Agosto	48	16	16	9	9	17	23	26	38	28	16
Setiembre	33	22	16	6	11	30	33	32	29	42	34
Octubre	50	26	16	15	16	24	35	22	38	38	39
Noviembre	34	16	11	9	18	21	27	26	28	31	30
Diciembre	150	55	18	19	17	21	30	39	21	34	29

Fuente: Municipalidad Provincial de Piura - Oficina de Planificación Urbana y Rural

16.3 PERÚ: VENTA LOCAL DE CEMENTO, SEGÚN DEPARTAMENTOS, 2000-2008
(Toneladas)

Departamento	2000	2001	2002	2003	2004	2005	2006	2007	2008
Total	**3 579 970**	**3 358 188**	**3 738 223**	**3 810 570**	**3 971 151**	**4 350 095**	**5 039 996**	**5 878 055**	**6 740 590**
Amazonas	342	-	13 018	18 248	21 858	49 484	35 330	8 783	30 528
Áncash	131 234	99 090	81 110	95 386	102 087	105 686	119 753	191 012	281 108
Arequipa	212 704	237 023	250 727	259 193	254 310	34 789	41 630	34 769	42 371
ApurÍmac	9 984	22 118	44 790	33 663	28 800	275 889	297 496	331 624	361 864
Ayacucho	20 896	17 813	45 136	55 324	53 830	68 026	75 513	102 546	112 389
Cajamarca	59 731	68 673	165 478	129 675	98 396	67 226	90 149	106 384	157 443
Cusco	83 903	82 023	80 738	92 325	107 093	149 340	194 465	232 885	258 287
Huánuco	47 982	15 455	45 210	44 541	52 032	23 631	31 972	31 959	37 809
Huancavelíca	15 394	36 515	12 421	19 347	27 024	56 410	66 379	78 884	99 486
Ica	44 855	31 494	36 831	46 324	52 438	47 457	97 929	122 710	314 805
Junín	206 064	177 554	158 591	192 528	228 030	230 334	293 856	343 724	395 809
La Libertad	215 311	188 967	199 407	240 343	243 449	261 823	339 860	459 005	449 956
Lambayeque	183 334	165 755	158 366	149 645	170 584	194 805	227 969	267 512	273 458
Lima	1 753 558	1 638 231	1 781 490	1 797 416	1 840 497	2 068 456	2 241 546	2 489 432	2 785 080
Loreto	52 509	44 701	39 015	42 305	33 706	43 021	58 586	56 849	54 777
Moquegua	32 546	447	55 104	47 873	34 664	6 138	19 158	45 250	56 786
Madre de Dios	1 244	38 994	1 967	3 805	4 081	50 468	49 408	64 883	51 979
Pasco	64 964	82 822	92 588	120 036	130 827	88 436	104 633	118 199	123 293
Piura	126 098	116 734	126 151	104 940	161 282	155 759	185 178	226 554	240 428
Puno	153 694	131 851	142 642	138 433	147 213	170 597	225 097	237 339	256 265
San Martín	44 925	46 647	60 004	52 120	68 805	74 483	81 068	130 446	144 816
Tacna	75 098	76 757	92 161	83 696	78 069	84 560	115 171	125 615	135 872
Tumbes	20 237	18 443	23 327	8 525	-	-	-	-	30 768
Ucayali	23 363	20 081	31 951	34 876	32 078	43 279	47 850	50 191	45 213

Fuente: Asociación de Productores de Cemento (ASOCEM)

16.4 VENTA LOCAL DE CEMENTO POR EMPRESA, SEGÚN DEPARTAMENTO, 2008-2009
(Toneladas)

Departamento	Total	Cementos Lima	Cementos Pacasmayo	Cemento Andino	Yura S.A.	Cemento Sur	Cementos Selva	Caliza Cemento Inca
2008	**6 740 590**	**2 869 716**	**1 319 680**	**1 249 268**	**965 507**	**124 019**	**152 399**	**60 002**
Amazonas	30 528	-	15 052	-	-	-	15 476	-
Áncash	281 108	121 852	157 255	2 001	-	-	-	-
Apurímac	42 371	15 604	-	11 633	14 881	253	-	-
Arequipa	361 864	35 355	-	-	326 509	-	-	-
Ayacucho	112 389	25 984	-	86 392	13	-	-	-
Cajamarca	157 443	329	157 114	-	-	-	-	-
Cusco	258 287	967	-	862	256 458	-	-	-
Huancavelica	37 809	82	-	37 727	-	-	-	-
Huánuco	99 486	4 631	-	92 515	-	-	-	2 340
Ica	314 805	309 405	-	32	5 368	-	-	-
Junín	395 809	115	-	395 694	-	-	-	-
La Libertad	449 956	937	449 019	-	-	-	-	-
Lambayeque	273 458	11	273 447	-	-	-	-	-
Lima	2 785 080	2 312 318	-	415 099	-	-	-	57 662
Loreto	54 777	22 077	-	31 347	-	-	1 353	-
Madre de Dios	56 786	-	-	-	882	55 904	-	-
Moquegua	51 979	1 803	-	-	50 176	-	-	-
Pasco	123 293	-	-	123 293	-	-	-	-
Piura	240 428	3 393	237 035	-	-	-	-	-
Puno	256 265	2 651	-	-	185 752	67 862	-	-
San Martín	144 816	-	-	9 246	-	-	135 570	-
Tacna	135 872	10 404	-	-	125 468	-	-	-
Tumbes	30 768	10	30 758	-	-	-	-	-
Ucayali	45 213	1788	-	43 425	-	-	-	-
2009	**7 093 636**	**2 927 133**	**1 396 700**	**1 273 081**	**1 026 781**	**252 296**	**154 916**	**62 730**
Amazonas	37 115	-	18 998	-	-	-	18 117	-
Áncash	307 483	139 036	163 354	2 023	-	-	-	3 071
Apurímac	45 037	3 131	-	9 756	31 646	-	-	504
Arequipa	451 861	423	-	-	451 438	-	-	-
Ayacucho	162 386	51 859	-	107 188	3040	-	-	299
Cajamarca	156 730	-	156 730	-	-	-	-	-
Cusco	256 711	-	-	1 363	255 348	-	-	-
Huancavelica	40 553	-	-	40 553	-	-	-	-
Huánuco	102 957	-	-	97 741	-	-	-	5 216
Ica	326 297	306 160	-	-	19 118	-	-	1 020
Junín	383 174	-	-	383 019	-	-	-	155
La Libertad	455 154	-	452 799	-	-	-	-	2 355
Lambayeque	303 419	-	301 908	-	-	-	-	1 511
Lima	2 863 070	2 401 846	-	412 626	-	-	-	48 599
Loreto	73 977	6 800	-	48 158	-	-	19 019	-
Madre de Dios	40 187	-	-	-	1 041	39 145	-	-
Moquegua	56 629	-	-	-	56 629	-	-	-
Pasco	103 466	-	-	103 466	-	-	-	-
Piura	270 558	-	270 558	-	-	-	-	-
Puno	310 148	-	-	-	96 997	213 150	-	-
San Martín	131 228	-	-	13 448	-	-	117 780	-
Tacna	120 533	9 009	-	-	111 523	-	-	-
Tumbes	32 353	-	32 353	-	-	-	-	-
Ucayali	62 609	8870	-	53 739	-	-	-	-

Fuente: Empresas Productoras de Cemento.

16.5 MUNICIPALIDADES QUE DISPONEN DE CATASTRO, SEGÚN DEPARTAMENTO, 2008

Departamento	Municipalidades informantes	Municipalidades que tienen Catastro	Municipalidades que no tienen Catastro
Total	**1 783**	**364**	**1 419**
Amazonas	74	10	64
Áncash	164	33	131
Apurímac	80	15	65
Arequipa	109	19	90
Ayacucho	110	23	87
Cajamarca	127	15	112
Prov. Const. del Callao	6	2	4
Cusco	106	18	88
Huancavelica	93	23	70
Huánuco	75	9	66
Ica	43	8	35
Junín	123	27	96
La Libertad	82	14	68
Lambayeque	37	8	29
Lima	164	48	116
Loreto	50	11	39
Madre de Dios	11	3	8
Moquegua	20	8	12
Pasco	28	5	23
Piura	62	19	43
Puno	94	20	74
San Martín	72	16	56
Tacna	25	6	19
Tumbes	13	-	13
Ucayali	15	4	11
Lima Metropolitana 1/	49	34	15
Región Lima 2/	121	16	105

1/ Comprende las provincias de Lima y Callao.

2/ Comprende las provincias de Barranca, Cajatambo, Canta, Cañete, Huaral, Huarochirí, Huaura, Oyón y Yauyos.

Fuente: INEI - Registro Nacional de Municipalidades 2008.

17. COMERCIO

COMERCIALIZACION DE ENERGIA ELECTRICA Y AGUA

17.1 REGION PIURA: FACTURACIÓN DE ENERGIA ELÉCTRICA. SEGÚN TIPO DE CONSUMO 2001 - 2009

(Kwh)

Año	Total	Residencial (20)	Industrial (30)	No Residencial (40)
2001	316 947 952,0	112 396 006,0	173 347 618,0	31 204 328,0
2002	342 430 230,0	119 835 352,0	184 680 990,0	37 913 888,0
2003	342 430 230,0	119 835 352,0	184 680 990,0	37 913 888,0
2004	389 733 170,7	135 521 974,0	222 717 821,0	31 493 375,7
2005	409 270 979,6	143 441 151,0	232 530 425,0	33 299 403,6
2006	473 463 841,0	158 509 503,0	278 490 533,1	36 463 804,9
2007	517 959 226,5	176 281 185,0	303 003 147,0	38 674 894,5
2008	463 101 899,9	162 669 079,3	265 391 756,6	35 041 064,0
2009	579 454 904,5	191 758 300,9	345 975 265,2	41 721 338,5

Fuente: ENOSA PIURA

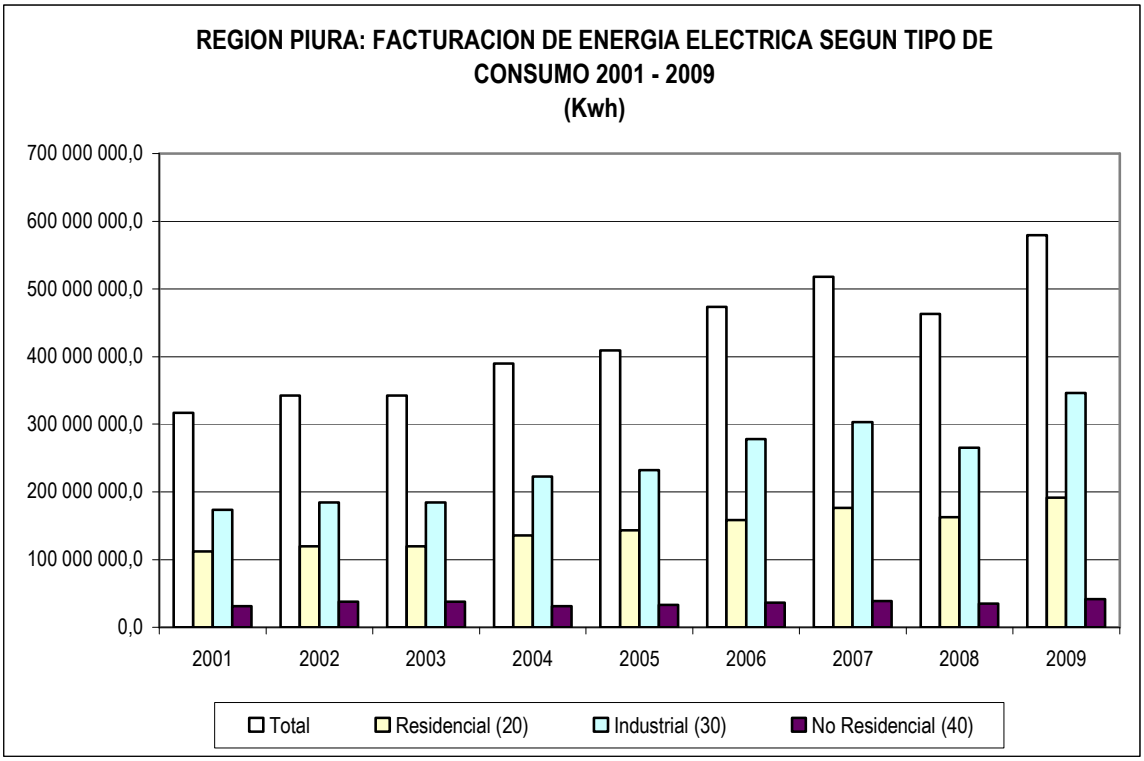

17.2 REGION PIURA: FACTURACIÓN DE ENERGIA ELÉCTRICA, SEGÚN TIPO DE CONSUMO POR DISTRITOS 2001-2009 (Kwh)

	Tarifas	Total	Piura	Talara	Alto Piura	Sullana	Paita	Bajo Piura
	2001	**340 025 955,0**	**115 366 059,0**	**32 518 912,0**	**9 403 373,0**	**65 700 335,0**	**86 143 540,0**	**30 893 736,0**
10	Alumbrado Público	23 078 003,0	9 070 279,0	3 493 787,0	2 096 221,0	3 959 526,0	1 882 148,0	2 576 042,0
20	Residencial	112 396 006,0	52 943 058,0	16 509 263,0	4 664 103,0	22 209 531,0	7 798 722,0	8 271 329,0
30	Industrial	173 347 618,0	38 250 808,0	6 376 847,0	1 250 459,0	34 432 205,0	75 040 606,0	17 996 693,0
40	No Residencial	31 204 328,0	15 101 914,0	6 139 015,0	1 392 590,0	5 099 073,0	1 422 064,0	2 049 672,0
	2002	**365 495 423,0**	**135 175 079,0**	**34 161 578,0**	**10 481 315,0**	**69 118 613,0**	**93 724 339,0**	**22 946 652,0**
10	Alumbrado Público	23 065 193,0	9 782 646,0	3 581 072,0	2 195 843,0	4 074 436,0	1 706 784,0	1 836 565,0
20	Residencial	119 835 352,0	59 264 774,0	16 950 515,0	4 684 559,0	23 858 314,0	8 350 839,0	6 726 351,0
30	Industrial	184 680 990,0	46 490 122,0	6 621 077,0	1 207 160,0	35 216 237,0	82 130 823,0	13 015 571,0
40	No Residencial	37 913 888,0	19 637 537,0	7 008 914,0	2 393 753,0	5 969 626,0	1 535 893,0	1 368 165,0
	2003	**365 607 576,0**	**135 175 079,0**	**34 161 578,0**	**10 481 315,0**	**69 118 613,0**	**93 724 339,0**	**22 946 652,0**
10	Alumbrado Público	23 177 346,0	9 782 646,0	3 581 072,0	2 195 843,0	4 074 436,0	1 706 784,0	1 836 565,0
20	Residencial	119 835 352,0	59 264 774,0	16 950 515,0	4 684 559,0	23 858 314,0	8 350 839,0	6 726 351,0
30	Industrial	184 680 990,0	46 490 122,0	6 621 077,0	1 207 160,0	35 216 237,0	82 130 823,0	13 015 571,0
40	No Residencial	37 913 888,0	19 637 537,0	7 008 914,0	2 393 753,0	5 969 626,0	1 535 893,0	1 368 165,0
	2004	**394 255 336,5**	**156 735 723,9**	**35 343 861,2**	**12 241 117,9**	**68 349 632,5**	**109 182 469,9**	**12 402 531,0**
10	Alumbrado Público	4 522 166,5	1 864 450,3	796 182,2	401 752,0	770 995,0	425 923,0	262 864,0
20	Residencial	135 521 973,7	71 945 561,6	17 002 486,9	7 769 069,5	25 285 708,8	9 352 397,2	4 166 749,7
30	Industrial	222 717 820,6	67 000 133,9	10 885 601,0	2 342 489,5	37 028 090,6	98 009 613,8	7 451 891,8
40	No Residencial	31 493 375,7	15 925 578,1	6 659 591,1	1 727 807,0	5 264 838,0	1 394 535,9	521 025,6
	2005	**409 582 118,8**	**168 796 976,4**	**37 093 207,4**	**15 055 893,1**	**69 497 958,4**	**108 203 822,5**	**10 934 260,9**
10	Alumbrado Público	311 139,0	50 881,9	181 633,6	30 529,7	28 790,1	8 816,0	10 487,7
20	Residencial	143 441 151,1	76 851 883,6	17 853 083,1	8 690 146,3	26 424 786,7	9 397 397,3	4 223 854,2
30	Industrial	232 530 425,1	75 805 028,4	12 435 889,8	3 493 241,3	37 690 897,9	96 913 210,8	6 192 156,8
40	No Residencial	33 299 403,6	16 089 182,5	6 622 600,9	2 841 975,8	5 353 483,8	1 884 398,3	507 762,3
	2006	**473 463 840,8**	**189 435 265,9**	**42 511 312,5**	**17 656 858,6**	**83 732 512,6**	**128 976 778,1**	**11 151 113,1**
10	Alumbrado Público	0,0	0,0	0,0	0,0	0,0	0,0	0,0
20	Residencial	158 509 502,7	84 298 390,5	20 035 400,6	10 464 778,7	29 285 724,0	9 754 513,1	4 670 695,8
30	Industrial	278 490 533,1	87 583 051,5	15 051 078,1	5 056 887,1	48 566 865,1	116 359 451,1	5 873 200,2
40	No Residencial	36 463 804,9	17 553 824,0	7 424 833,7	2 135 192,8	5 879 923,5	2 862 813,9	607 217,0
	2007	**517 959 227,0**	**208 807 170,0**	**46 504 666,9**	**22 849 978,9**	**89 248 391,4**	**136 809 258,7**	**13 739 761,1**
10	Alumbrado Público	0,0	0,0	0,0	0,0	0,0	0,0	0,0
20	Residencial	176 281 185,3	92 201 617,5	22 477 384,7	12 845 468,8	32 958 591,8	10 783 036,5	5 015 086,1
30	Industrial	303 003 147,1	98 560 243,7	16 143 066,5	7 660 315,6	49 841 304,5	122 767 581,7	8 030 635,1
40	No Residencial	38 674 894,5	18 045 308,8	7 884 215,7	2 344 194,5	6 448 495,0	3 258 640,6	694 039,9
	2008	**463 101 899,9**	**188 511 715,6**	**43 326 549,9**	**18 971 737,3**	**80 187 392,1**	**114 670 202,5**	**12 393 570,4**
10	Alumbrado Público	0,0	0,0	0,0	0,0	0,0	0,0	0,0
20	Residencial	162 669 079,3	83 978 550,7	20 961 585,1	12 353 336,0	30 479 629,2	12 253 492,6	4 719 302,0
30	Industrial	265 391 756,6	88 501 352,4	15 001 714,4	4 467 398,9	43 913 685,5	99 129 902,9	6 992 511,6
40	No Residencial	35 041 064,0	16 031 812,5	7 363 250,4	2 151 002,4	5 794 077,4	3 286 807,0	681 756,8
	2009	579 454 904,5	237 044 935,8	51 447 885,4	25 925 832,6	96 875 444,0	153 480 342,9	14 680 463,8
10	Alumbrado Público	0,0	0,0	0,0	0,0	0,0	0,0	0,0
20	Residencial	191 758 300,9	98 394 272,1	24 458 493,4	14 882 367,4	36 176 365,2	11 990 898,6	5 855 904,3
30	Industrial	345 975 265,2	119 273 072,9	18 432 558,3	8 317 156,9	53 998 861,7	138 025 633,8	7 927 981,6
40	No Residencial	41 721 338,5	19 377 590,9	8 556 833,7	2 726 308,4	6 700 217,0	3 463 810,6	896 577,9

Fuente: ENOSA PIURA

17.3 REGIÓN PIURA: CONSUMO DE AGUA POTABLE, SEGÚN LOCALIDAD, 2001-2009

(Miles de m³)

Localidad	2001	2002	2003	2004	2005	2006	2007	2008	2009
Total	**23 760,1**	**22 088,5**	**22 929,8**	**25 048,3**	**26 991,6**	**28 989,8**	**30 074,4**	**30 394,4**	**32 113,6**
Piura-Castilla	10 448,1	10 102,9	10 511,8	11 223,9	12 117,0	12 752,3	13 084,9	13 894,4	14 550,6
Catacaos	869,2	764,2	832,2	1 020,4	1 080,4	1 144,4	1 195,6	1 243,6	1 258,7
Chulucanas	492,6	612,3	564,9	633,7	788,7	919,1	947,2	886,8	976,5
Morropón	397,6	203,4	216,0	232,5	248,1	254,7	270,1	333,9	281,0
Paita	2 471,8	2 146,8	2 175,5	2 225,6	2 316,4	2 374,5	2 662,3	2 698,9	3 174,3
Colán	186,7	176,3	185,9	205,9	208,2	230,5	239,4	232,3	235,0
Pueblo Nuevo	154,5	123,8	114,5	139,9	154,7	178,1	185,1	177,4	187,6
El Arenal	33,6	40,0	33,6	37,6	38,9	40,7	47,2	45,2	47,6
Yacila	20,7	28,9	33,8	35,9	35,8	29,7	29,3	27,0	29,5
La Huaca-Viviate	73,1	80,0	79,1	97,7	109,2	129,3	129,8	127,3	134,6
Tamarindo	41,5	47,3	48,4	57,9	62,1	75,2	76,8	77,7	81,6
Amotape-Vichayal	69,1	52,0	54,1	64,1	66,6	69,4	73,3	73,6	81,4
El Tambo	8,2	8,3	8,6	12,8	14,5	15,8	16,7	16,6	18,0
Miramar	38,8	26,9	24,7	27,7	31,1	34,2	35,7	37,4	43,2
Talara	2 437,1	2 260,7	2 464,4	2 528,3	2 823,3	3 188,1	3 206,2	2 897,6	3 075,4
Negritos	405,7	353,4	357,0	372,5	388,6	386,1	406,8	392,1	400,6
Los Organos	283,4	214,8	207,4	223,8	243,6	258,2	264,6	287,4	298,8
El Alto	0,0	0,0	0,0	0,0	0,0	0,0	0,0	0,0	0,0
Máncora	322,3	317,8	359,5	419,2	447,6	547,6	615,5	589,0	538,4
Sullana	4 115,8	3 666,3	3 766,8	4 483,4	4 656,9	4 902,3	4 980,6	4 818,6	5 123,0
Salitral	158,5	157,0	165,6	190,0	189,7	211,8	248,7	241,7	243,8
Marcavelica	328,5	324,9	330,1	384,5	465,5	604,9	648,1	633,8	655,6
Querecotillo	259,6	213,3	209,5	221,4	233,5	296,3	342,6	305,8	307,9
Las Lomas	104,2	127,6	143,6	166,6	225,0	284,2	300,3	291,9	288,1
Lancones	39,3	39,7	42,6	43,1	46,2	62,4	67,6	64,4	82,2

Fuente: EPS GRAU

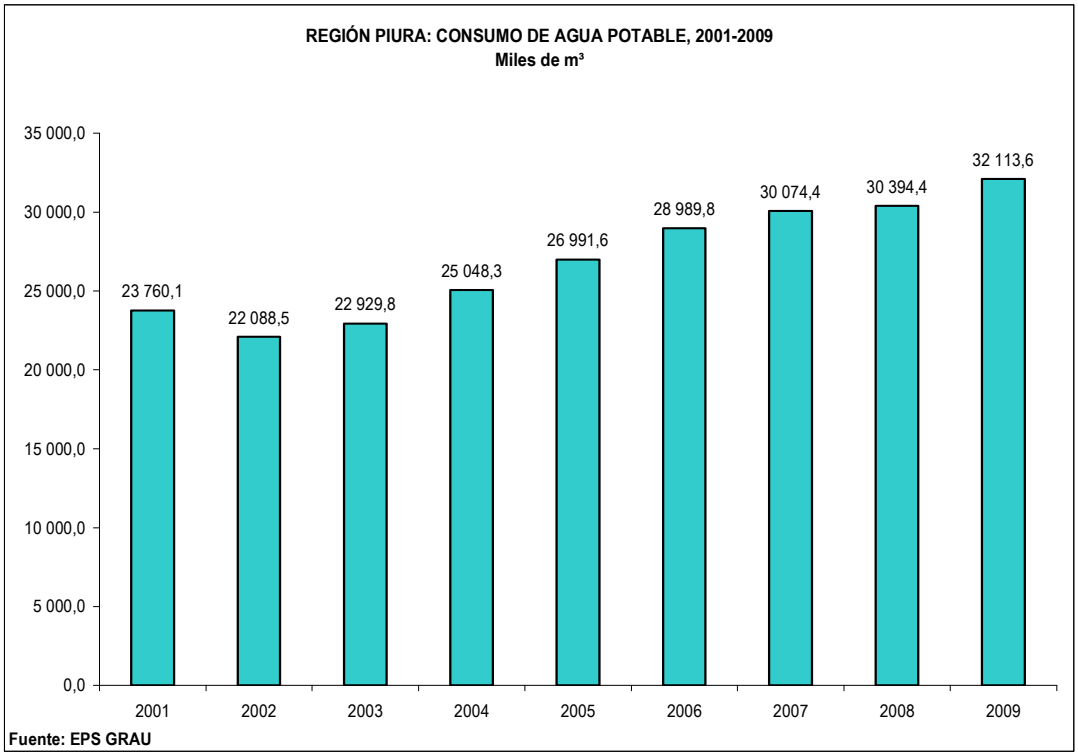

17.4 REGIÓN PIURA : CONSUMO DE AGUA POTABLE, SEGÚN CATEGORÍA, 2001-2009
(Miles de Metros Cúbicos)

Categoría	2001	2002	2003	2004	2005	2006	2007	2008	2009
Total	**51 226,2**	**22 087,2**	**22 929,8**	**25 001,7**	**26 968,8**	**28 944,7**	**29 979,9**	**30 385,1**	**31 361,2**
Social	506,4	262,2	311,6	319,4	292,9	305,6	330,9	342,0	422,0
Doméstico	41 639,5	17 664,7	18 436,2	20 336,6	22 201,7	23 692,4	24 209,4	24 154,8	24 908,6
Comercial	3 778,8	1 677,2	1 828,4	1 850,3	1 946,8	2 067,7	2 263,0	2 605,2	2 739,7
Industrial	2 352,7	1 174,8	1 213,7	1 336,2	1 310,9	1 535,9	1 793,1	1 897,5	1 823,3
Estatal	2 948,8	1 308,3	1 139,9	1 159,2	1 216,5	1 343,1	1 383,5	1 385,6	1 467,7

Fuente: EPS GRAU S.A. - Oficina de Planificación.

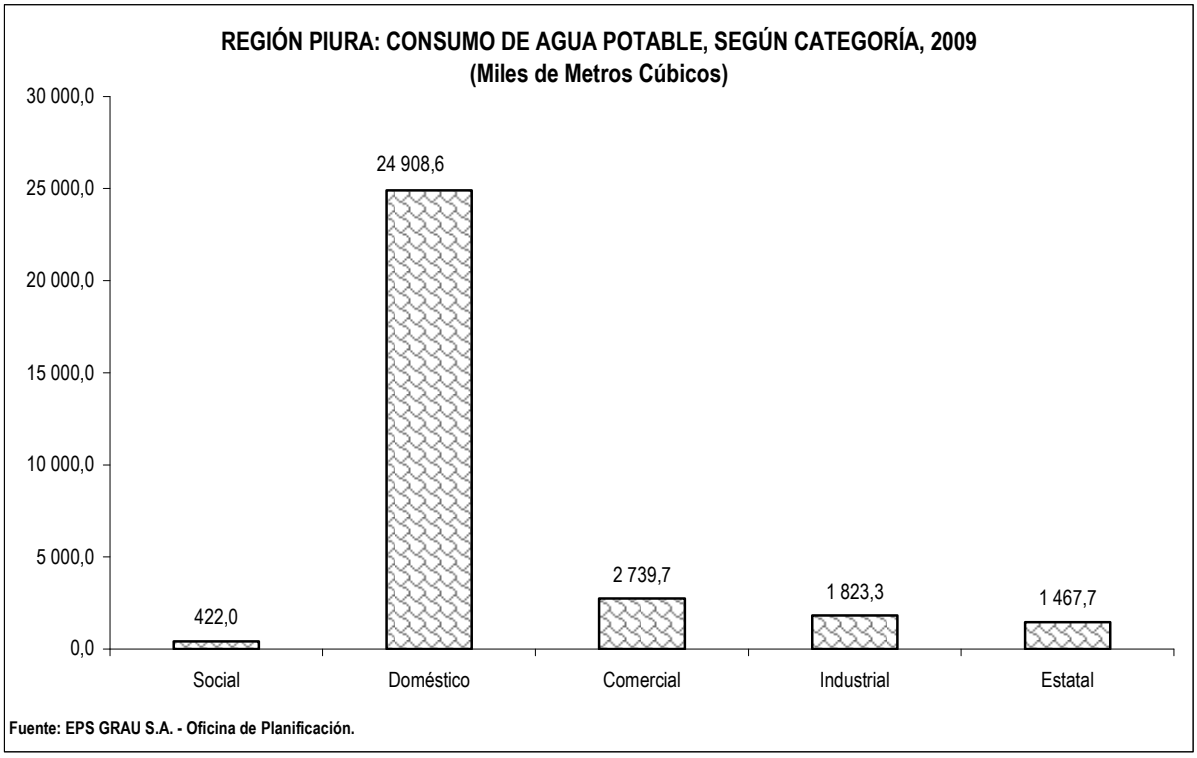

17.5 REGIÒN PIURA: ESTABLECIMIENTOS CENSADOS POR CATEGORIA, DEL ESTABLECIMIENTO, SEGÚN PROVINCIA Y DISTRITO, 2008

Provincia y Distrito	Total	Categoria del establecimiento		
		Unico	Principal	Sucursal 1/
Total	**43 132**	**40 218**	**980**	**1 934**
Provincia Piura	**18 658**	**17 132**	**517**	**1 009**
Piura	11 041	9 817	411	813
Castilla	2 956	2 813	48	95
Catacaos	1 207	1 160	17	30
Cura Mori	178	172	3	3
El Tallan	73	73	0	0
La Arena	440	431	4	5
La Union	1 169	1 138	11	20
Las Lomas	307	299	1	7
Tambo Grande	1 287	1 229	22	36
Provincia Ayabaca	**960**	**913**	**19**	**28**
Ayabaca	365	335	13	17
Frias	144	138	2	4
Jilili	18	18	0	0
Lagunas	14	14	0	0
Montero	101	93	4	4
Pacaipampa	74	72	0	2
Paimas	104	103	0	1
Sapillica	55	55	0	0
Sicchez	32	32	0	0
Suyo	53	53	0	0
Provincia Huancabamba	**1 013**	**963**	**20**	**30**
Huancabamba	635	602	15	18
Canchaque	103	100	1	2
El Carmen de La Frontera	16	16	0	0
Huarmaca	128	116	4	8
Lalaquiz	20	20	0	0
San Miguel de El Faique	54	52	0	2
Sondor	37	37	0	0
Sondorillo	20	20	0	0
Provincia Morropón	**3 260**	**3 141**	**45**	**74**
Chulucanas	2 078	2 001	30	47
Buenos Aires	119	115	2	2
Chalaco	69	65	1	3
La Matanza	137	135	1	1
Morropon	458	426	11	21
Salitral	111	111	0	0
San Juan de Bigote	156	156	0	0
Santa Catalina de Mossa	32	32	0	0
Santo Domingo	51	51	0	0
Yamango	49	49	0	0
Provincia Paita	**3 312**	**3 118**	**49**	**145**
Paita	2 658	2 494	34	130
Amotape	24	24	0	0
Arenal	18	18	0	0
Colan	323	293	15	15
La Huaca	127	127	0	0
Tamarindo	77	77	0	0
Vichayal	85	85	0	0
Provincia Sullana	**8 295**	**7 867**	**136**	**292**
Sullana	5 225	4 856	109	260
Bellavista	1 058	1 028	14	16
Ignacio Escudero	438	427	5	6
Lancones	19	19	0	0
Marcavelica	593	585	4	4
Miguel Checa	126	123	1	2
Querecotillo	659	654	2	3
Salitral	177	175	1	1
Provincia Talara	**4 552**	**4 132**	**137**	**283**
Pariñas	2 833	2 504	112	217
El Alto	374	347	7	20
La Brea	385	366	9	10
Lobitos	83	80	0	3
Los Organos	407	395	3	9
Mancora	470	440	6	24
Provincia Sechura	**3 082**	**2 952**	**57**	**73**
Sechura	2 114	2 014	43	57
Bellavista La Uniòn	67	66	0	1
Bernal	239	228	6	5
Cristo Nos Valga	37	36	0	1
Vice	550	533	8	9
Rinconada Llicuar	75	75	0	0

1/ Incluye locales auxiliares.

Fuente: INEI - IV Censo Nacional Econòmico 2008

17.6 REGIÒN PIURA: ESTABLECIMIENTOS CENSADOS POR REGIMEN DE PROPIEDAD, SEGÚN PROVINCIA Y DISTRITO, 2008

Provincia y Distrito	Total	Regimen de Propiedad						
		Empresa privada nacional	Empresa privada extranjera	Estatal	Empresa privada mixta sin participación del estado	Empresa privada mixta con participacion del estado	Asociada	Otro règimen de propiedad
Total	**43 132**	**42 994**	**60**	**14**	**21**	**1**	**7**	**35**
Provincia Piura	**18 658**	**18 589**	**26**	**6**	**14**	**0**	**5**	**18**
Piura	11 041	10 983	24	3	11	0	4	16
Castilla	2 956	2 948	2	1	2	0	1	2
Catacaos	1 207	1 205	0	2	0	0	0	0
Cura Mori	178	178	0	0	0	0	0	0
El Tallan	73	73	0	0	0	0	0	0
La Arena	440	440	0	0	0	0	0	0
La Union	1 169	1 169	0	0	0	0	0	0
Las Lomas	307	306	0	0	1	0	0	0
Tambo Grande	1 287	1 287	0	0	0	0	0	0
Provincia Ayabaca	**960**	**960**	**0**	**0**	**0**	**0**	**0**	**0**
Ayabaca	365	365	0	0	0	0	0	0
Frias	144	144	0	0	0	0	0	0
Jilili	18	18	0	0	0	0	0	0
Lagunas	14	14	0	0	0	0	0	0
Montero	101	101	0	0	0	0	0	0
Pacaipampa	74	74	0	0	0	0	0	0
Paimas	104	104	0	0	0	0	0	0
Sapillica	55	55	0	0	0	0	0	0
Sicchez	32	32	0	0	0	0	0	0
Suyo	53	53	0	0	0	0	0	0
Provincia Huancabamba	**1 013**	**1 010**	**1**	**1**	**1**	**0**	**0**	**0**
Huancabamba	635	633	0	0	0	0	0	0
Canchaque	103	103	0	1	1	0	0	0
El Carmen de La Frontera	16	16	0	0	0	0	0	0
Huarmaca	128	127	1	0	0	0	0	0
Lalaquiz	20	20	0	0	0	0	0	0
San Miguel de El Faique	54	54	0	0	0	0	0	0
Sondor	37	37	0	0	0	0	0	0
Sondorillo	20	20	0	0	0	0	0	0
Provincia Morropón	**3 260**	**3 259**	**0**	**1**	**0**	**0**	**0**	**0**
Chulucanas	2 078	2 077	0	1	0	0	0	0
Buenos Aires	119	119	0	0	0	0	0	0
Chalaco	69	69	0	0	0	0	0	0
La Matanza	137	137	0	0	0	0	0	0
Morropon	458	458	0	0	0	0	0	0
Salitral	111	111	0	0	0	0	0	0
San Juan de Bigote	156	156	0	0	0	0	0	0
Santa Catalina de Mossa	32	32	0	0	0	0	0	0
Santo Domingo	51	51	0	0	0	0	0	0
Yamango	49	49	0	0	0	0	0	0
Provincia Paita	**3 312**	**3 302**	**6**	**2**	**2**	**0**	**0**	**0**
Paita	2 658	2 649	6	1	2	0	0	0
Amotape	24	24	0	0	0	0	0	0
Arenal	18	18	0	0	0	0	0	0
Colan	323	322	0	1	0	0	0	0
La Huaca	127	127	0	0	0	0	0	0
Tamarindo	77	77	0	0	0	0	0	0
Vichayal	85	85	0	0	0	0	0	0
Provincia Sullana	**8 295**	**8 275**	**9**	**1**	**1**	**1**	**1**	**7**
Sullana	5 225	5 206	8	1	1	1	1	7
Bellavista	1 058	1 057	1	0	0	0	0	0
Ignacio Escudero	438	438	0	0	0	0	0	0
Lancones	19	19	0	0	0	0	0	0
Marcavelica	593	593	0	0	0	0	0	0
Miguel Checa	126	126	0	0	0	0	0	0
Querecotillo	659	659	0	0	0	0	0	0
Salitral	177	177	0	0	0	0	0	0
Provincia Talara	**4 552**	**4 517**	**18**	**3**	**3**	**0**	**1**	**10**
Pariñas	2 833	2 813	11	3	3	0	1	2
El Alto	374	371	3	0	0	0	0	0
La Brea	385	384	1	0	0	0	0	0
Lobitos	83	80	3	0	0	0	0	0
Los Organos	407	407	0	0	0	0	0	0
Mancora	470	462	0	0	0	0	0	8
Provincia Sechura	**3 082**	**3 082**	**0**	**0**	**0**	**0**	**0**	**0**
Sechura	2 114	2 114	0	0	0	0	0	0
Bellavista La Uniòn	67	67	0	0	0	0	0	0
Bernal	239	239	0	0	0	0	0	0
Cristo Nos Valga	37	37	0	0	0	0	0	0
Vice	550	550	0	0	0	0	0	0
Rinconada Llicuar	75	75	0	0	0	0	0	0

Fuente : INEI - IV Censo Nacional Econòmico 2008.

17.7 REGION PIURA: ESTABLECIMIENTOS CENSADOS POR REGIMEN DE PROPIEDAD, SEGÚN PROVINCIA Y ACTIVIDAD ECONOMICA, 2008

Provincia y actividad economica 1/	Total	Regimen de propiedad						
		Empresa privada nacional	Empresa privada extranjera	Estatal	Empresa privada mixta sin participación del estado	Empresa privada mixta con participación del estado	Asociada	Otro régimen de propiedad
Departamento Piura	**43132**	**42994**	**60**	**14**	**21**	**1**	**7**	**35**
Pesca y agricultura	1861	1861	0	0	0	0	0	0
Explotación de minas y canteras	38	27	9	1	1	0	0	0
Industrias manufactureras	3384	3375	5	1	2	0	0	1
Suministro de electricidad	26	24		1	1	0	0	0
Suministro de agua, alcantarillado	28	25	0	1	0	0	0	2
Construcción	92	90	1	0	0	0	0	1
Comercio al por mayor y al por menor	27588	27548	20	0	7	0	3	10
Transporte y almacenamiento	769	748	5	9	4	0	1	2
Alojamiento y servicio de comida	3679	3679	0	0	0	0	0	0
Información y comunicación	1481	1478	2	0	1	0	0	0
Actividades financierasy de seguros	51	50	0	1	0	0	0	0
Actividades inmobiliarias	53	53	0	0	0	0	0	0
Actividades profesionales, científicas y técnicas	692	683	7	0	0	0	0	2
Actividades administrativas y servicios de apoyo	744	732	9	0	2	0	0	1
Enseñanza privada	492	480	0	0	2	0	1	9
Servicios sociales y relacionados con la salud humana	542	542	0	0	0	0	0	0
Artes, entretenimientos y recreación	184	182	0	0	1	0	1	0
Otras actividades de servicios	1428	1417	2	0	0	1	1	7
Provincia Piura	**18658**	**18589**	**26**	**6**	**14**	**0**	**5**	**18**
Pesca y agricultura	3	3	0	0	0	0	0	0
Explotación de minas y canteras	6	3	1	1	1	0	0	0
Industrias manufactureras	1451	1447	1	0	2	0	0	1
Suministro de electricidad	10	9	0	1	0	0	0	0
Suministro de agua, alcantarillado	14	12	0	1	0	0	0	1
Construcción	64	64	0	0	0	0	0	0
Comercio al por mayor y al por menor	12277	12252	13	0	5	0	1	6
Transporte y almacenamiento	352	346	0	3	2	0	1	0
Alojamiento y servicio de comida	1526	1526	0	0	0	0	0	0
Información y comunicación	710	708	2	0	0	0	0	0
Actividades financierasy de seguros	33	33	0	0	0	0	0	0
Actividades inmobiliarias	32	32	0	0	0	0	0	0
Actividades profesionales, científicas y técnicas	405	400	3	0	0	0	0	2
Actividades administrativas y servicios de apoyo	400	393	4	0	2	0	0	1
Enseñanza privada	271	264	0	0	1	0	1	5
Servicios sociales y relacionados con la salud humana	327	327	0	0	0	0	0	0
Artes, entretenimientos y recreación	78	76	0	0	1	0	1	0
Otras actividades de servicios	699	694	2	0	0	0	1	2
Provincia Ayabaca	**960**	**960**	**0**	**0**	**0**	**0**	**0**	**0**
Pesca y agricultura	0	0	0	0	0	0	0	0
Explotación de minas y canteras	0	0	0	0	0	0	0	0
Industrias manufactureras	71	71	0	0	0	0	0	0
Suministro de electricidad	0	0	0	0	0	0	0	0
Suministro de agua, alcantarillado	0	0	0	0	0	0	0	0
Construcción	0	0	0	0	0	0	0	0
Comercio al por mayor y al por menor	625	625	0	0	0	0	0	0
Transporte y almacenamiento	8	8	0	0	0	0	0	0
Alojamiento y servicio de comida	164	164	0	0	0	0	0	0
Información y comunicación	27	27	0	0	0	0	0	0
Actividades financierasy de seguros	0	0	0	0	0	0	0	0
Actividades inmobiliarias	0	0	0	0	0	0	0	0
Actividades profesionales, científicas y técnicas	12	12	0	0	0	0	0	0
Actividades administrativas y servicios de apoyo	9	9	0	0	0	0	0	0
Enseñanza privada	3	3	0	0	0	0	0	0
Servicios sociales y relacionados con la salud humana	4	4	0	0	0	0	0	0
Artes, entretenimientos y recreación	9	9	0	0	0	0	0	0
Otras actividades de servicios	28	28	0	0	0	0	0	0
Provincia Huancabamba	**1013**	**1010**	**1**	**1**	**1**	**0**	**0**	**0**
Pesca y agricultura	0	0	0	0	0	0	0	0
Explotación de minas y canteras	0	0	0	0	0	0	0	0
Industrias manufactureras	65	65	0	0	0	0	0	0
Suministro de electricidad	0	0	0	0	0	0	0	0
Suministro de agua, alcantarillado	0	0	0	0	0	0	0	0
Construcción	0	0	0	0	0	0	0	0
Comercio al por mayor y al por menor	707	707	0	0	0	0	0	0
Transporte y almacenamiento	16	13	1	1	1	0	0	0
Alojamiento y servicio de comida	121	121	0	0	0	0	0	0
Información y comunicación	41	41	0	0	0	0	0	0
Actividades financierasy de seguros	0	0	0	0	0	0	0	0
Actividades inmobiliarias	0	0	0	0	0	0	0	0
Actividades profesionales, científicas y técnicas	7	7	0	0	0	0	0	0
Actividades administrativas y servicios de apoyo	17	17	0	0	0	0	0	0
Enseñanza privada	0	0	0	0	0	0	0	0
Servicios sociales y relacionados con la salud humana	2	2	0	0	0	0	0	0
Artes, entretenimientos y recreación	5	5	0	0	0	0	0	0
Otras actividades de servicios	32	32	0	0	0	0	0	0

Continúa…

17.7 REGION PIURA: ESTABLECIMIENTOS CENSADOS POR REGIMEN DE PROPIEDAD, SEGÚN PROVINCIA Y ACTIVIDAD ECONOMICA, 2008

Conclusión.

Provincia y actividad economica 1/	Total	Regimen de propiedad						
		Empresa privada nacional	Empresa privada extranjera	Estatal	Empresa privada mixta sin participación del estado	Empresa privada mixta con participación del estado	Asociada	Otro régimen de propiedad
Provincia Morropón	**3260**	**3259**	**0**	**1**	**0**	**0**	**0**	**0**
Pesca y agricultura	0	0	0	0	0	0	0	0
Explotación de minas y canteras	0	0	0	0	0	0	0	0
Industrias manufactureras	508	508	0	0	0	0	0	0
Suministro de electricidad	3	3	0	0	0	0	0	0
Suministro de agua, alcantarillado	0	0	0	0	0	0	0	0
Construcción	5	5	0	0	0	0	0	0
Comercio al por mayor y al por menor	2145	2145	0	0	0	0	0	0
Transporte y almacenamiento	27	26	0	1	0	0	0	0
Alojamiento y servicio de comida	302	302	0	0	0	0	0	0
Información y comunicación	91	91	0	0	0	0	0	0
Actividades financierasy de seguros	1	1	0	0	0	0	0	0
Actividades inmobiliarias	3	3	0	0	0	0	0	0
Actividades profesionales, científicas y técnicas	25	25	0	0	0	0	0	0
Actividades administrativas y servicios de apoyo	32	32	0	0	0	0	0	0
Enseñanza privada	14	14	0	0	0	0	0	0
Servicios sociales y relacionados con la salud humana	20	20	0	0	0	0	0	0
Artes, entretenimientos y recreación	7	7	0	0	0	0	0	0
Otras actividades de servicios	77	77	0	0	0	0	0	0
Provincia Paita	**3312**	**3302**	**6**	**2**	**2**	**0**	**0**	**0**
Pesca y agricultura	389	389	0	0	0	0	0	0
Explotación de minas y canteras	2	1	1	0	0	0	0	0
Industrias manufactureras	148	145	3	0	0	0	0	0
Suministro de electricidad	4	4	0	0	0	0	0	0
Suministro de agua, alcantarillado	1	1	0	0	0	0	0	0
Construcción	3	3	0	0	0	0	0	0
Comercio al por mayor y al por menor	2102	2102	0	0	0	0	0	0
Transporte y almacenamiento	112	108	2	1	1	0	0	0
Alojamiento y servicio de comida	192	192	0	0	0	0	0	0
Información y comunicación	101	101	0	0	0	0	0	0
Actividades financierasy de seguros	1	0	0	1	0	0	0	0
Actividades inmobiliarias	3	3	0	0	0	0	0	0
Actividades profesionales, científicas y técnicas	41	41	0	0	0	0	0	0
Actividades administrativas y servicios de apoyo	53	53	0	0	0	0	0	0
Enseñanza privada	31	30	0	0	1	0	0	0
Servicios sociales y relacionados con la salud humana	23	23	0	0	0	0	0	0
Artes, entretenimientos y recreación	15	15	0	0	0	0	0	0
Otras actividades de servicios	91	91	0	0	0	0	0	0
Provincia Sullana	**8295**	**8275**	**9**	**1**	**1**	**1**	**1**	**7**
Pesca y agricultura	0	0	0	0	0	0	0	0
Explotación de minas y canteras	0	0	0	0	0	0	0	0
Industrias manufactureras	659	658	1	0	0	0	0	0
Suministro de electricidad	6	6	0	0	0	0	0	0
Suministro de agua, alcantarillado	6	5	0	0	0	0	0	1
Construcción	9	7	1	0	0	0	0	1
Comercio al por mayor y al por menor	5766	5759	4	0	1	0	1	1
Transporte y almacenamiento	142	141	0	1	0	0	0	0
Alojamiento y servicio de comida	691	691	0	0	0	0	0	0
Información y comunicación	257	257	0	0	0	0	0	0
Actividades financierasy de seguros	7	7	0	0	0	0	0	0
Actividades inmobiliarias	9	9	0	0	0	0	0	0
Actividades profesionales, científicas y técnicas	129	129	0	0	0	0	0	0
Actividades administrativas y servicios de apoyo	131	128	3	0	0	0	0	0
Enseñanza privada	64	60	0	0	0	0	0	4
Servicios sociales y relacionados con la salud humana	111	111	0	0	0	0	0	0
Artes, entretenimientos y recreación	35	35	0	0	0	0	0	0
Otras actividades de servicios	273	272	0	0	0	1	0	0
Provincia Talara	**4552**	**4517**	**18**	**3**	**3**	**0**	**1**	**10**
Pesca y agricultura	806	806	0	0	0	0	0	0
Explotación de minas y canteras	28	21	7	0	0	0	0	0
Industrias manufactureras	230	229	0	1	0	0	0	0
Suministro de electricidad	3	2	0	0	1	0	0	0
Suministro de agua, alcantarillado	4	4	0	0	0	0	0	0
Construcción	10	10	0	0	0	0	0	0
Comercio al por mayor y al por menor	2244	2236	3	0	1	0	1	3
Transporte y almacenamiento	104	98	2	2	0	0	0	2
Alojamiento y servicio de comida	505	505	0	0	0	0	0	0
Información y comunicación	159	158	0	0	1	0	0	0
Actividades financierasy de seguros	5	5	0	0	0	0	0	0
Actividades inmobiliarias	2	2	0	0	0	0	0	0
Actividades profesionales, científicas y técnicas	55	51	4	0	0	0	0	0
Actividades administrativas y servicios de apoyo	71	69	2	0	0	0	0	0
Enseñanza privada	91	91	0	0	0	0	0	0
Servicios sociales y relacionados con la salud humana	48	48	0	0	0	0	0	0
Artes, entretenimientos y recreación	21	21	0	0	0	0	0	0
Otras actividades de servicios	166	161	0	0	0	0	0	5
Provincia Sechura	**3082**	**3082**	**0**	**0**	**0**	**0**	**0**	**0**
Pesca y agricultura	663	663	0	0	0	0	0	0
Explotación de minas y canteras	2	2	0	0	0	0	0	0
Industrias manufactureras	252	252	0	0	0	0	0	0
Suministro de electricidad	0	0	0	0	0	0	0	0
Suministro de agua, alcantarillado	3	3	0	0	0	0	0	0
Construcción	1	1	0	0	0	0	0	0
Comercio al por mayor y al por menor	1722	1722	0	0	0	0	0	0
Transporte y almacenamiento	8	8	0	0	0	0	0	0
Alojamiento y servicio de comida	178	178	0	0	0	0	0	0
Información y comunicación	95	95	0	0	0	0	0	0
Actividades financierasy de seguros	4	4	0	0	0	0	0	0
Actividades inmobiliarias	4	4	0	0	0	0	0	0
Actividades profesionales, científicas y técnicas	18	18	0	0	0	0	0	0
Actividades administrativas y servicios de apoyo	31	31	0	0	0	0	0	0
Enseñanza privada	18	18	0	0	0	0	0	0
Servicios sociales y relacionados con la salud humana	7	7	0	0	0	0	0	0
Artes, entretenimientos y recreación	14	14	0	0	0	0	0	0
Otras actividades de servicios	62	62	0	0	0	0	0	0

1/ No incluye : Agricultura,ganaderia,caza,actividades de servicio conexas,silvicultura y extracción de madera. Administración pùblica y defensa,planes de seguridad social de afiliación obligatoria.
Actividades de los hogares en calidad de empleadores, actividades indiferencias de producción de bienes y servicios de los hogares para uso propio. Organizaciones y órganos extraterritoriales .
Entidades financieras y aseguradoras supervisadas por la Superintendencia de Banca y Seguros (SBS) y AFP.

Fuente : INEI - IV Censo Nacional Económico 2008.

17.8 REGION PIURA: ESTABLECIMIENTOS CENSADOS SEGÚN ORGANIZACIÓN JURÍDICA DEL ESTABLECIMIENTO, SEGÚN PROVINCIA, 2008

Provincia y organización jurídica	Total	Categoria del establecimiento		
		Único	Principal	Sucursal 1/
Departamento Piura	**43132**	**40218**	**980**	**1934**
Persona natural	39222	37840	634	748
Persona anónima	450	149	17	284
Sociedad anónima abierta	8	1	0	7
Sociedad anónima cerrada	987	489	77	421
Sociedad civil	29	22	1	6
Sociedad comercial de responsabilidad limitada	772	541	80	151
Empresa individual de responsabilidad limitada	1352	951	150	251
Sociedad en comandita simple	1	1	0	0
Sociedad en comandita por acciones	24	21	0	3
Sociedad colectiva	2	1	0	1
Asociación	253	183	18	52
Fundación	13	10	0	3
Cooperativa	19	9	3	7
Provincia Piura	**18658**	**17132**	**517**	**1009**
Persona natural	16445	15775	304	366
Persona anónima	220	69	8	143
Sociedad anónima abierta	4	1	0	3
Sociedad anónima cerrada	538	258	48	232
Sociedad civil	21	18	1	2
Sociedad comercial de responsabilidad limitada	479	338	50	91
Empresa individual de responsabilidad limitada	753	540	89	124
Sociedad en comandita simple	0	0	0	0
Sociedad en comandita por acciones	10	9	0	1
Sociedad colectiva	1	0	0	1
Asociación	165	112	14	39
Fundación	10	7	0	3
Cooperativa	12	5	3	4
Provincia Ayabaca	**960**	**913**	**19**	**28**
Persona natural	932	896	17	19
Persona anónima	0	0	0	0
Sociedad anónima abierta	0	0	0	0
Sociedad anónima cerrada	8	8	0	0
Sociedad civil	0	0	0	0
Sociedad comercial de responsabilidad limitada	7	3	0	4
Empresa individual de responsabilidad limitada	12	5	2	5
Sociedad en comandita simple	0	0	0	0
Sociedad en comandita por acciones	0	0	0	0
Sociedad colectiva	0	0	0	0
Asociación	1	1	0	0
Fundación	0	0	0	0
Cooperativa	0	0	0	0
Provincia Huancabamba	**1013**	**963**	**20**	**30**
Persona natural	991	950	18	23
Persona anónima	2	0	0	2
Sociedad anónima abierta	0	0	0	0
Sociedad anónima cerrada	11	5	1	5
Sociedad civil	0	0	0	0
Sociedad comercial de responsabilidad limitada	0	0	0	0
Empresa individual de responsabilidad limitada	6	5	1	0
Sociedad en comandita simple	0	0	0	0
Sociedad en comandita por acciones	2	2	0	0
Sociedad colectiva	0	0	0	0
Asociación	1	1	0	0
Fundación	0	0	0	0
Cooperativa	0	0	0	0
Provincia Morropón	**3260**	**3141**	**45**	**74**
Persona natural	3159	3084	36	39
Persona anónima	5	1	0	4
Sociedad anónima abierta	0	0	0	0
Sociedad anónima cerrada	19	3	2	14
Sociedad civil	1	1	0	0
Sociedad comercial de responsabilidad limitada	14	8	1	5

Continúa…

17.8 REGION PIURA: ESTABLECIMIENTOS CENSADOS SEGÚN ORGANIZACIÓN JURÍDICA DEL ESTABLECIMIENTO, SEGÚN PROVINCIA, 2008

Conclusión.

Provincia y organización jurídica	Total	Categoria del establecimiento		
		Único	Principal	Sucursal 1/
Empresa individual de responsabilidad limitada	47	31	5	11
Sociedad en comandita simple	1	1	0	0
Sociedad en comandita por acciones	0	0	0	0
Sociedad colectiva	0	0	0	0
Asociación	14	12	1	1
Fundación	0	0	0	0
Cooperativa	0	0	0	0
Provincia Paita	**3312**	**3118**	**49**	**145**
Persona natural	3049	2971	36	42
Persona anónima	64	26	2	36
Sociedad anónima abierta	2	0	0	2
Sociedad anónima cerrada	87	38	5	44
Sociedad civil	2	1	0	1
Sociedad comercial de responsabilidad limitada	28	16	3	9
Empresa individual de responsabilidad limitada	67	54	3	10
Sociedad en comandita simple	0	0	0	0
Sociedad en comandita por acciones	2	1	0	1
Sociedad colectiva	0	0	0	0
Asociación	11	11	0	0
Fundación	0	0	0	0
Cooperativa	0	0	0	0
Provincia Sullana	**8295**	**7867**	**136**	**292**
Persona natural	7680	7484	88	108
Persona anónima	60	18	3	39
Sociedad anónima abierta	1	0	0	1
Sociedad anónima cerrada	156	88	8	60
Sociedad civil	1	0	0	1
Sociedad comercial de responsabilidad limitada	130	90	16	24
Empresa individual de responsabilidad limitada	229	158	21	50
Sociedad en comandita simple	0	0	0	0
Sociedad en comandita por acciones	5	4	0	1
Sociedad colectiva	0	0	0	0
Asociación	26	21	0	5
Fundación	2	2	0	0
Cooperativa	5	2	0	3
Provincia Talara	**4552**	**4132**	**137**	**283**
Persona natural	3979	3794	88	97
Persona anónima	91	33	3	55
Sociedad anónima abierta	0	0	0	0
Sociedad anónima cerrada	150	76	11	63
Sociedad civil	2	1	0	1
Sociedad comercial de responsabilidad limitada	95	73	7	15
Empresa individual de responsabilidad limitada	201	130	25	46
Sociedad en comandita simple	0	0	0	0
Sociedad en comandita por acciones	3	3	0	0
Sociedad colectiva	0	0	0	0
Asociación	30	21	3	6
Fundación	0	0	0	0
Cooperativa	1	1	0	0
Provincia Sechura	**3082**	**2952**	**57**	**73**
Persona natural	2987	2886	47	54
Persona anónima	8	2	1	5
Sociedad anónima abierta	1	0	0	1
Sociedad anónima cerrada	18	13	2	3
Sociedad civil	2	1	0	1
Sociedad comercial de responsabilidad limitada	19	13	3	3
Empresa individual de responsabilidad limitada	37	28	4	5
Sociedad en comandita simple	0	0	0	0
Sociedad en comandita por acciones	2	2	0	0
Sociedad colectiva	1	1	0	0
Asociación	5	4	0	1
Fundación	1	1	0	0
Cooperativa	1	1	0	0

1/ Incluye locales auxiliares.

Fuente : INEI - IV Censo Nacional Económico 2008.

17.9 REGIÒN PIURA: ESTABLECIMIENTOS CENSADOS POR CATEGORIA DEL ESTABLECIMIENTO, SEGÚN PROVINCIA Y REGIMEN DE PROPIEDAD, 2008

Provincia y régimen de propiedad	Total	Categoria del establecimiento		
		Único	Principal	Sucursal 1/
Departamento Piura	**43132**	**40218**	**980**	**1934**
Empresa privada nacional	42994	40173	974	1847
Empresa privada extranjera	60	12	2	46
Estatal	14	3	0	11
Empresa privada mixta sin participacion del estado	21	6	1	14
Empresa privada mixta con participacion del estado	1	1	0	0
Asociada	7	2	2	3
Otro regimen de propiedad	35	21	1	13
Provincia Piura	**18658**	**17132**	**517**	**1009**
Empresa privada nacional	18589	17114	514	961
Empresa privada extranjera	26	3	1	22
Estatal	6	2	0	4
Empresa privada mixta sin participacion del estado	14	3	0	11
Empresa privada mixta con participacion del estado	0	0	0	0
Asociada	5	1	2	2
Otro regimen de propiedad	18	9	0	9
Provincia Ayabaca	**960**	**913**	**19**	**28**
Empresa privada nacional	960	913	19	28
Empresa privada extranjera	0	0	0	0
Estatal	0	0	0	0
Empresa privada mixta sin participacion del estado	0	0	0	0
Empresa privada mixta con participacion del estado	0	0	0	0
Asociada	0	0	0	0
Otro regimen de propiedad	0	0	0	0
Provincia Huancabamba	**1013**	**963**	**20**	**30**
Empresa privada nacional	1010	963	19	28
Empresa privada extranjera	1	0	0	1
Estatal	1	0	0	1
Empresa privada mixta sin participacion del estado	1	0	1	0
Empresa privada mixta con participacion del estado	0	0	0	0
Asociada	0	0	0	0
Otro regimen de propiedad	0	0	0	0
Provincia Morropón	**3260**	**3141**	**45**	**74**
Empresa privada nacional	3259	3141	45	73
Empresa privada extranjera	0	0	0	0
Estatal	1	0	0	1
Empresa privada mixta sin participacion del estado	0	0	0	0
Empresa privada mixta con participacion del estado	0	0	0	0
Asociada	0	0	0	0
Otro regimen de propiedad	0	0	0	0
Provincia Paita	**3312**	**3118**	**49**	**145**
Empresa privada nacional	3302	3113	49	140
Empresa privada extranjera	6	3	0	3
Estatal	2	1	0	1
Empresa privada mixta sin participacion del estado	2	1	0	1
Empresa privada mixta con participacion del estado	0	0	0	0
Asociada	0	0	0	0
Otro regimen de propiedad	0	0	0	0
Provincia Sullana	**8295**	**7867**	**136**	**292**
Empresa privada nacional	8275	7859	135	281
Empresa privada extranjera	9	2	0	7
Estatal	1	0	0	1
Empresa privada mixta sin participacion del estado	1	0	0	1
Empresa privada mixta con participacion del estado	1	1	0	0
Asociada	1	1	0	0
Otro regimen de propiedad	7	4	1	2
Provincia Talara	**4552**	**4132**	**137**	**283**
Empresa privada nacional	4517	4118	136	263
Empresa privada extranjera	18	4	1	13
Estatal	3	0	0	3
Empresa privada mixta sin participacion del estado	3	2	0	1
Empresa privada mixta con participacion del estado	0	0	0	0
Asociada	1	0	0	1
Otro regimen de propiedad	10	8	0	2
Provincia Sechura	**3082**	**2952**	**57**	**73**
Empresa privada nacional	3082	2952	57	73
Empresa privada extranjera	0	0	0	0
Estatal	0	0	0	0
Empresa privada mixta sin participacion del estado	0	0	0	0
Empresa privada mixta con participacion del estado	0	0	0	0
Asociada	0	0	0	0
Otro régimen de propiedad	0	0	0	0

1/ Incluye locales auxiliares.

Fuente : INEI - IV Censo Nacional Económico 2008.

18. TRANSPORTES Y COMUNICACIONES

18.1 LONGITUD DE LA RED VÍAL, SISTEMAS DE CARRETERAS, 2001 -2009 (km)

Sistema de Carreteras	2001	2002	2003	2004	2005	2006	2009a/
Total	**78 253**	**78 320**	**78 396**	**78 396**	**78 506**	**78 246**	**137 688**
Nacional	17 092	17 158	16 857	16 857	16 857	17 857	26 377
Departamental	14 251	14 252	14 251	14 251	14 251	14 161	28 844
Vecinal	46 910	46 910	47 288	47 288	47 398	46 228	82 467

a/ Informaciòn corresponde a la estimaciòn de la red vial pavimentada y no pavimentada utilizando el nuevo clasificador de rutas en los tres niveles: Red Nacional, Red Departamental y Red Vecinal.

Fuente: Ministerio de Tranasportes y Comunicaciònes - Oficina de Estadìstica

18.2 REGIÓN PIURA: PARQUE AUTOMOTOR, SEGÚN CLASE, 1999-2010 (Unidades)

Clase	1999 1/	2000 1/	2001 /2	2002 2/	2003 2/	2004 2/	2005 2/	2006 2/	2007 2/	2008 2/	2009 1/	2010 1/a/
Región Piura	**43 144**	**45 328**	**43 342**	**44 673**	**50 992**	**54 356**	**54 237**	**61 423**	**34 630**	**34 908**	**49 548**	**55 534**
Automóviles	12 282	12 847	12 183	12 413	12 638	12 738	13 878	14 483	14 511	16 163	16 831	17 369
Station Wagon	2 205	2 450	2 427	2 665	3 196	3 380	3 630	4 164	4 237	5 904	6 001	6 113
Camioneta Pick Up	8 120	8 231	7 145	7 003	6 889	6 823	6 782	6 867	7 057	3 805	4 238	4 491
Camioneta Rural	2 447	2 620	2 378	2 422	2 637	2 703	2 732	2 704	2 863	3 627	3 997	4 201
Camioneta Panel	346	369	302	333	358	387	423	476	478	755	768	778
Ómnibus	1 051	1 087	950	955	988	975	971	984	971	1 050	1 061	1 080
Camión	4 215	4 346	3 753	3 783	3 750	3 686	3 693	3 724	3 721	2 575	2 815	2 962
Remolcadores	342	359	285	283	286	288	303	326	347	470	497	518
Remolque y Semi-Remolque	455	471	421	415	415	414	426	453	445	559	663	669
Vehículos Menores	11 681	12 548	13 498	14 401	19 835	22 962	21 399	27 242	...	...	12 677	17 353

a/ Informaciòn hasta el mes de abril

Fuente: 1/ Registros Públicos - Piura

Fuente: 2/ Ministerio de Trasportes y Comunicaciones (MTC)

18.3 REGIÓN PIURA: PLACAS ASIGNADAS, SEGÚN CLASE DE VEHÍCULO, 1999-2010 (Unidades)

Clase	1999	2000	2001	2002	2003	2004	2005	2006	2007	2008	2009	2010 a/
Región Piura	**1 189**	**1 327**	**1 245**	**1 459**	**1 170**	**899**	**1 006**	**732**	**1 134**	**1 537**	**1 863**	**1 310**
Automóviles	443	565	580	582	407	204	198	156	304	501	668	538
Station Wagon	212	245	235	220	366	277	355	146	148	106	97	112
Camioneta Pick Up	121	119	100	101	102	138	159	161	324	402	433	253
Camioneta Rural	165	173	124	175	127	159	145	124	216	337	370	204
Camioneta Panel	-	23	4	19	18	21	15	26	15	6	13	10
Ómnibus	16	36	24	49	27	4	31	32	10	16	11	19
Camión	176	131	132	190	76	79	73	49	66	138	240	147
Remolcador	20	17	27	103	33	12	12	17	28	23	27	21
Remolque y Semi Rem.	36	18	19	20	14	5	18	21	23	8	4	6

a/ Informacòn hasta el mes de abril

Fuente : Superintendencia Nacional de los Registros Pùblicos - SUNARP-Piura

18.4 PERÚ: PARQUE VEHICULAR ESTIMADO, SEGÚN DEPARTAMENTO, 2007-2009

Regiòn o Departamento	2007	2008	2009
Total	**1 442 387**	**1 642 381**	**1 681 508**
Amazonas	3 720	2 218	2 411
Ancash	21 642	21 001	20 972
Apurimac	4 395	3 934	4 358
Arequipa	84 167	91 674	90 666
Ayacucho	5 338	5 404	4 821
Cajamarca	14 377	12 383	12 567
Cuzco	41 453	39 688	40 243
Huancavelica	1 332	1 216	1 222
Hùanuco	12 555	11 255	11 149
Ica	24 566	25 498	24 666
Junìn	48 840	47 769	47 286
La Libertad	48 946	155 411	193 840
Lambayeque	43 764	41 920	41 609
Lima	943 051	1036 850	1022 073
Loreto	6 404	5 132	5 083
Madre de Dios	1 014	0 913	0 962
Moquegua	10 754	12 202	12 186
Pasco	5 525	6 807	6 873
Piura	**34 630**	**34 908**	**49 548**
Puno	30 750	29 889	29 846
San Martìn	7 618	9 917	12 236
Tacna	34 442	35 911	35 869
Tumbes	4 236	3 040	3 110
Ucayali	8 868	7 441	7 912

Nota: En el año 2009 se incluye vehículos menores

Fuente: Ministerio de Transportes y Comunicaciones - OGPP - OFICINA DE ESTADISTICA

18.5 REGIÓN PIURA: INSCRIPCIÓN ANUAL DE VEHÍCULOS, SEGÚN CLASE, 1997-2007

Clase de Vehículo	Inscripción de Vehículos										
	1997	1998	1999	2000	2001	2002	2003	2004	2005	2006	2007
Total	**1 695**	**1 665**	**2 221**	**2 186**	**1 322**	**1 626**	**…**	**4 262**	**5 943**	**5 862**	**10 887**
Automóvil	421	371	443	565	580	582	…	210	111	179	275
Station Wagon	109	147	212	245	312	387	…	337	198	146	146
Camioneta Pick Up	286	192	121	111	100	101	…	143	150	169	325
Camioneta Rural	59	93	165	173	124	175	…	161	89	124	216
Camioneta Panel	3	42	-	23	4	19	…	21	8	39	15
Ómnibus	9	15	16	36	24	49	…	4	1	1	9
Camiones	89	113	176	131	132	190	…	81	13	49	64
Remolcadores	16	29	20	17	27	103	…	12	10	17	27
Semiremolque	32	52	36	18	19	20	…	5	2	1	2
Vehículos Menores	671	611	1 032	867	…	…	…	3 288	5 361	5 137	9 808

Fuente: Registros Públicos - Piura

18.6 PERÚ: VEHICULOS IMPORTADOS Y ENSAMBLADOS; 2000 - 2009

Region o Dpto.	2000	2001	2002	2003	2004	2005	2006	2007	2008	2009*
Total	**66 003**	**64 093**	**57 926**	**52 487**	**42 794**	**47 265**	**62 615**	**81 716**	**145 401**	**67 611**
Total										
Autos y ST: Wagon	42 093	49 304	45 417	40 222	28 367	35 655	36 746	42 654	69 140	35 672
Demas clases	23 910	14 789	12 509	12 265	14 427	11 610	25 869	39 062	76 261	31 939
Importados										
Total	**65 749**	**63 757**	**57 926**	**52 487**	**42 794**	**47 265**	**62 615**	**81 716**	**145 401**	**67 611**
Autos y ST: Wagon	42 093	49 304	45 417	40 222	28 367	35 655	36 746	42 654	69 140	35 672
Demas clases	23 656	14 453	12 509	12 265	14 427	11 610	25 869	39 062	76 261	31 939
Ensamblados Importados										
Total	**254**	**336**	**0**	**0**	**0**	**0**	**0**	**0**	**0**	**0**
Autos y ST: Wagon	0	0	0	0	0	0	0	0	0	0
Demas clases	254	336	0	0	0	0	0	0	0	0

***/: Información al mes de Agosto 2009**

Fuente: Asociaciòn Automotriz del Perù S.A.-AAP, Automàs

18.7 PERÚ: IMPORTACION DE VEHICULOS AUTOMOTORES, SEGÚN ESTADO Y CLASE VEHICULAR, 2000 - 2009

Departamento	2000	2001	2002	2003	2004	2005	2006	2007	2008	2009*
Total	**65 749**	**191 271**	**173 778**	**157 455**	**128 382**	**141 795**	**187 845**	**245 148**	**436 203**	**67 611**
Autos ST. Wagon	42 093	49 304	45 417	40 222	28 367	35 655	36 746	42 654	69 140	35 672
Camionetas	16 099	10 686	10 984	10 736	12 052	8 545	19 843	28 532	52 265	24 504
camiones	5 976	2 094	906	786	1 486	1 291	3 595	5 051	16 040	4 744
Buses y chasises	1 207	324	285	539	675	657	1 229	1 843	3 042	1 577
Tracto camiones		926	275	193	214	1 117	1 202	3 636	4 914	1 114
Remolque y Semiremolque	374	423	59	11	0	0	0	0	0	0
Nuevos	**12 007**	**10 873**	**11 720**	**12 497**	**15 677**	**23 057**	**33 549**	**46 312**	**100 108**	**40 579**
Autos ST. Wagon	5 355	5 698	5 288	5 752	6 056	13 947	13 942	15 726	38 755	16 175
Camionetas	5 781	4 287	5 602	5 696	7 941	6 545	15 193	22 966	42 298	19 058
camiones	658	618	446	564	994	967	2 593	3 250	12 842	3 478
Buses y chasises	213	135	232	284	472	484	897	1 475	2 186	1 124
Tracto camiones	0	80	126	193	214	1 114	924	2 895	4 027	744
Remolque y Semiremolque	0	55	26	8	0	0	0	0	0	0
Usados	**53 742**	**52 884**	**46 206**	**39 987**	**27 117**	**24 208**	**29 066**	**35 404**	**45 293**	**27 032**
Autos ST. Wagon	36 738	43 606	40 129	34 470	22 311	21 708	22 804	26 928	30 385	19 497
Camionetas	10 318	6 399	5 382	5 040	4 111	2 000	4 650	5 566	9 967	5 446
camiones	5 318	1 476	460	222	492	324	1 002	1 801	3 198	1 266
Buses y chasises	994	189	53	255	203	173	332	368	856	453
Tracto camiones	0	846	149	0	0	3	278	741	887	370
Remolque y Semiremolque	374	368	33	0	0	0	0	0	0	0

***/ : Información al mes de Agosto 2009**

Fuente: Asociaciòn Automotriz del Perù S.A.-AAP, Automàs

18.8 PERÚ : PERSONAS CON LICENCIA DE CONDUCIR POR CLASE- CATEGORIA, SEGÚN DEPARTAMENTO, 2007

Departamento	Total	Clase - Categoria		
		A I	A II	A III
Total	**1 795 821**	**1 229 167**	**364 746**	**201 908**
Amazonas	7 440	5 516	1 215	0 709
Ancash	33 015	20 767	7 678	4 570
Apurima	8 025	5 760	1 581	0 684
Arequipa	117 271	68 061	31 709	17 501
Ayacucho	13 957	8 867	3 148	1 942
Cajamarca	37 058	20 686	8 968	7 404
Cuzco	36 819	23 294	8 976	4 549
Huancavelica	6 262	4 599	1 160	0 503
Huànuco	12 990	8 367	3 046	1 577
Ica	19 066	8 463	7 033	3 570
Junìn	42 477	26 357	11 164	4 956
La Libertad	78 361	48 249	17 778	12 334
Lambayeque	49 595	26 365	13 209	10 021
Lima	1 116 606	820 816	197 420	98 370
Loreto	8 528	5 679	1 522	1 327
Madre de Dios	2 260	1 366	0 638	0 256
Moquegua	8 734	4 532	2 713	1 489
Pasco	25 922	18 623	5 297	2 002
Piura	**39 752**	**25 777**	**8 491**	**5 484**
Puno	62 431	38 927	13 368	10 136
San Martìn	14 183	7 273	4 173	2 737
Tacna	41 923	23 066	11 329	7 528
Tumbes	6 844	4 752	1 160	0 932
Ucayali	6 302	3 005	1 970	1 327

Nota: El número de personas con Licencia de Conducir es menor al de Licencias de Conducir Emitidas (se descartan original de recategorizadas y duplicados).

Fuente: Dirección General de Transporte Terrestre

18.9 REGIÓN PIURA: FLUJO VEHICULAR DE ENTRADA Y SALIDA DE VEHÍCULOS LIGEROS Y PESADOS EN LAS UNIDADES DE PEAJE, 2004-2010

(Unidades)

Ubicación	2004		2005		2006a/		2007		2008		2009		2010 a/	
	Entrada	Salida	Entrada	Salida	Entrada	Salida	Entrada	Salida	Entrada	Salida	Entrada	Salida	Entrada	Salida
Ligeros														
Total	**730 688**	**802 983**	**846 169**	**850 239**	**791 962**	**758 966**	**965 960**	**959 086**	**1125 358**	**1114 387**	**858 212**	**1065 838**	**130 896**	**234 586**
Chulucanas	71 905	74 084	75 282	78 999	20 806	21 776	81 451	81 790	102 531	101 689	122 599	123 423	21 093	21 144
Cruce Bayóvar	54 973	61 170	49 583	55 329	49 053	56 861	52 044	58 329	65 967	48 992	35 814	48 981	-	14 539
Desvío Talara	79 890	94 588	89 236	108 167	119 261	135 496	125 998	142 720	155 620	149 919	152 930	163 915	28 915	30 984
Paita	-	-	38 197	7 567	29 158	37 808	116 435	114 313	157 520	159 482	-	166 389	34 510	35 126
Piura - Sullana	339 400	423 216	395 147	421 655	320 406	323 768	352 405	364 412	414 166	400 716	318 886	328 489	0	92 577
Tambogrande	184 520	149 925	198 724	178 522	253 278	183 257	237 627	197 522	229 554	253 589	227 983	234 641	46 378	40 216
Pesados														
Total	**701 003**	**779 389**	**767 109**	**788 383**	**687 428**	**706 146**	**918 003**	**864 668**	**976 916**	**928 546**	**1065 838**	**818 697**	**75 010**	**161 656**
Chulucanas	76 583	75 189	79 919	75 674	22 765	22 228	154 515	85 383	100 405	98 212	123 423	103 465	18 766	17 628
Cruce Bayóvar	116 589	131 069	119 664	137 442	123 112	150 317	139 005	155 706	173 306	137 044	48 981	126 475	-	32 365
Desvío Talara	114 587	121 769	121 348	130 489	154 080	148 418	152 358	155 394	183 776	171 706	163 915	176 875	25 641	28 522
Paita	-	-	39 194	5 243	25 722	31 866	98 353	98 268	113 104	119 329	166 389	117 707	20 334	19 824
Piura - Sullana	341 430	396 902	352 306	387 904	294 791	322 240	319 413	336 446	360 445	347 371	328 489	255 554	-	53 513
Tambogrande	51 814	54 460	54 678	51 631	66 958	31 077	54 359	33 471	45 880	54 884	234 641	38 621	10 269	9 804

a/ Información hasta el mes de febrero

a/ A partir del mes de mayo, los peajes de Chulucanas y Paita se dieron a concesión.

Fuente : PROVÍAS - Oficina Zonal

18.10 REGIÓN PIURA: RECAUDACIÓN EN LAS UNIDADES DE PEAJE, 2004-2010

(Nuevos Soles)

Peajes	Años						
	2004	2005 a/	2006b/	2007	2008	2009	2010 1/
Total	**20 221 813**	**21 032 787**	**19 847 040**	**19 274 272**	**21 911 724**	**18 358 409**	**1 371 491**
Chulucanas	1 882 285	1 941 095	585 513	-	-	-	-
Cruce Bayóvar	3 560 438	3 778 877	4 255 254	4 325 080	4 992 374	3 694 511	-
Desvío Talara	3 299 582	3 646 928	4 327 887	4 487 946	5 253 305	5 263 452	901 202
Paita	-	138 637	784 096	-	-	-	-
Piura - Sullana	9 620 069	9 455 019	8 159 217	8 559 373	9 420 438	7 016 641	-
Tambogrande	1 859 440	2 072 233	1 735 073	1 901 874	2 245 607	2 383 805	470 289

1/ La informaciòn es hasta el mes de febrero

a/ El Peaje Paita empezó a operar a partir del mes de Julio

b/ Partir del mes del mes de mayo los peajes de chulucanas y paita se dieron a concesión

Fuente : PROVÍAS - OFICINA ZONAL

18.11 REGIÓN PIURA: PRINCIPALES CARACTERÍSTICAS DE LOS AEROPUERTOS, 2009

Principales Características	Aeropuertos	
	CAP. Guillermo Concha Iberico	CAP. Alipio Montes
Ubicación Geográfica		
Distrito	Castilla	Pariñas
Provincia	Piura	Talara
Meteorología	1	1
Aduana	1	1
Policia	1	1
Sanidad	-	-
Restaurante	1	1
Elevación	174 pies msl	86
Coordenadas	051208 Sur / 803654 Oeste	...
Tipo de Superficie	Asfalto	Asfalto
Largo (mts)	2500	2460
Ancho (mts)	45	45
Tipo de Avión Máximo Permisible	Hasta DC-8 / 62	B-737

Fuente: CORPAC S.A. - Gerencia de Planes y Proyectos-Piura

18.12 REGIÓN PIURA: TRÁFICO AÉREO DE PASAJEROS POR LOS AEROPUERTOS CAP. FAP CARLOS CONCHA IBERICO Y CAP. FAP. ALIPIO MONTES, 1998-2009

Variable	Años											
	1998	1999	2000	2001	2002	2003	2004	2005	2006	2007	2008	2009
Entrada												
Total	**106584**	**78340**	**77 603**	**66 294**	**59 887**	**54 506**	**64 618**	**71 448**	**76 037**	**94 812**	**122 274**	**146 470**
CAP. Carlos Concha	92373	78340	77 603	66 294	59 887	54 506	64 618	71 448	71 387	94 812	122 274	146 470
CAP. Montes	14211	-	-	-	-	-	-	-	4 650	.	.	.
Salida												
Total	**112070**	**81644**	**80 000**	**66 162**	**56 328**	**62 834**	**66 219**	**73 406**	**76 367**	**98 353**	**126 298**	**143 497**
CAP. Carlos Concha	98453	81644	80 000	66 162	56 328	62 834	66 219	73 406	72 150	98 353	126 298	143 497
CAP. Montes	13617	-	-	-	-	-	-	-	4 217	-	-	-

Fuente: Coorporación Peruana de Aeropuertos y Aviación Comercial - CORPAC S.A - Piura

18.13 REGIÓN PIURA: TRÁFICO AÉREO DE CARGA EN EL AEROPUERTO CAP. FAP. CARLOS CONCHA IBERICO, 1999-2009

Variable	Años										
	1999	2000	2001	2002	2003	2004	2005	2006	2007	2008	2009
Vuelos	6728	3 817	4 260	7 758	5 539	7 262	5 109	4 804	17 857	2 713	3 078
Carga - Correo	2423	324 507	356 329	429 959	504 578	574 630	728 577	876 449	969 761	1 058 169	**927 742**

Fuente: Coorporación Peruana de Aeropuertos y Aviación Comercial - CORPAC S.A - Piura

18.14 REGION PIURA: TERMINAL PORTUARIO DE PAITA - INSTALACIONES 2009

Concepto	Uso	Area
Almacenes		
Almacen Nº 5	Mercadería general Capacidad 359 TM	280 m^2
Zonas		
Zona Nº 1	Contenedores vacíos y cargados Capacidad 390 TEUS	4 900 m^2
Zona Nº 2	Zona de Tránsito de Contenedores Capacidad 300 TEUS	3 740 m^2
Patio de Contenedores		
1. (Patio Sur)	Para Contenedores Cargados y Vacíos Capacidad 1400 TEUS	18 710 m^2
2. (Patio Norte)	Para Contenedores Vacíos Capacidad 400 TEUS	4 475 m^2

Facilidades

En Patio Nº 1 se cuenta con 36 tomas para energía eléctrica de contenedores refrigerados

Fuente: Empresa Nacional de Puertos - ENAPU

18.15 REGIÓN PIURA: INSTALACIONES DEL TERMINAL PORTUARIO DE PAITA, 2009

Amarraderos	Profundidad	Longitud	Capacidad
Amarradero 1 - A	33 Pies	200 Metros	32 000 DWT
Amarradero 1 - B	33 Pies	200 Metros	32 000 DWT
Amarradero 1 - C	25 Pies	165 Metros	25 000 DWT
Amarradero 1 - D	27 Pies	165 Metros	25 000 DWT

Nota: - Muelles de Atraque directo tipo espigón
Largo: 365 Metros
Ancho: 36 Metros
Tipo de Construcción: Plataforma y Pilotes de Concreto Armado
- Facilidades para Naves:
Suministro de Agua - Suministro de Energía Eléctrica

Fuente: Empresa Nacional de Puertos ENAPU S.A.

18.16 REGIÓN PIURA: TRÁFICO DE NAVES DE ALTO BORDO POR EL PUERTO DE PAITA, 2000-2009

Naves	2000	2001	2002	2003	2004	2005	2006	2007	2008	2009
Alto Bordo										
N°	358	279	352	346	331	343	356	322	343	336
UAB	5 089 026	4 526 964	56 335 116	5 364 722	5 485 427	5 539 429	5 766 245	53 790 318	6 816 151	6 454 907
Menor										
N°	1 555	801	1 325	29	1 727	643	2 883	2 529	4 333	5 543
UAB	182 270	169 729	155 085	12 968	19 995	30 710	114 091	559 023	183 054	1 040 350

Fuente: Empresa Nacional de Puertos - ENAPU S.A.

18.17 REGIÓN PIURA: TRÁFICO DE CONTENEDORES Y DE CARGA POR EL PUERTO DE PAITA, 2000-2009 (EN TEU´s)

Contenedores	2000	2001	2002	2003	2004	2005	2006	2007	2008	2009
Total en TEU´s	**39 776**	**50 472**	**50 840**	**68 824**	**81 242**	**87 569**	**105 126**	**109 130**	**138 993**	**85 192**
Importaciones	19 766	15 556	11 591	18 463	22 264	22 770	33 001	35 874	49 071	28 591
Exportaciones	19 778	24 546	25 256	35 266	39 344	43 598	52 502	53 868	68 288	43 083
Transbordos	124	1 062	447	262	1 094	413	165	22	2 576	150
Cabotajes	108	9 308	13 546	14 833	18 540	20 788	19 458	19 366	19 058	13 368
Tráfico de Carga										
Total en TM	**841 212**	**812 422**	**778 234**	**770 858**	**879 894**	**846 976**	**1 014 309**	**1 021 019**	**1 264 774**	**1 184 180**
Importaciones	222 148	192 657	211 099	187 086	212 331	245 686	241 647	255 844	264 245	199 620
Exportaciones	546 825	538 297	499 398	578 732	654 701	590 512	737 132	733 816	931 820	8 512 423
Transbordos	1 331	11 144	7 322	2 304	1 053	440	2 751	219	12 940	957 784
Cabotaje	1 843	2 075	204	1 867	385	1 156	7 221	18 009	33 342	1 212 626
Otros	69 065	68 249	60 211	869	11 424	9 182	25 558	13 131	22 427	26 776

Fuente: Empresa Nacional de Puertos - ENAPU S.A.

18.18 REGIÓN PIURA: TRÁFICO POSTAL DE CORRESPONDENCIA NACIDA Y DISTRIBUÍDA, 2003-2010
(Nº de Piezas)

Servicio	2003	2004	2005	2006	2007	2008	2009	2010 a/
Correo Personal								
Total	**228 595**	**207 694**	**208 854**	**153 062**	**145 732**	**137 609**	**109 898**	**16 272**
Nacida	**80 773**	**66 700**	**53 098**	**51 832**	**43 205**	**45 076**	**33 589**	**3 882**
Nacional	56 330	48 562	36 245	34 696	30 932	31 231	20 690	2 280
Internacional	24 443	18 138	16 583	17 136	15 888	13 845	12 899	1 602
Distribuída	**147 822**	**160 994**	**156 026**	**101 230**	**102 527**	**92 533**	**76 309**	**12 390**
Nacional	76 680	74 486	94 325	48 667	53 035	44 260	35 442	5 481
Internacional	71 142	66 508	61 701	52 575	56 072	48 273	40 867	6 909
Correo Empresarial								
Total	**370 748**	**454 724**	**417 015**	**511 231**	**573 305**	**425 491**	**403 566**	**65 441**
Nacida	**105 362**	**151 623**	**117 380**	**121 807**	**125 848**	**75 548**	**34 994**	**6 499**
SEL	58 771	95 607	75 304	84 745	40 288	30 192	6 024	1 047
Overnight	655	1 282	3 172	3 052	6 297	3 291	3 424	676
SEN	45 936	54 734	38 904	34 010	45 110	42 065	25 546	4 776
Distribuída	**265 386**	**303 101**	**299 636**	**389 424**	**447 457**	**349 943**	**368 572**	**58 942**
SEL	58 771	112 120	157 593	213 861	195 354	141 783	157 711	27 209
SEN	181 527	188 968	139 515	171 034	219 172	202 675	179 278	24 907
AFP	15 121	838	2 528	4 529	32 518	3 572	0	0
Telefónica	859	0	0	0	413	0	0	0
Otros	9 108	1 175	0	0	0	1 913	31 583	6 826
Correo Especial								
Total	**800**	**725**	**976**	**1 181**	**966**	**832**	**971**	**189**
Nacida	**295**	**364**	**363**	**368**	**424**	**375**	**485**	**87**
EMG	295	364	363	368	424	375	485	87
Distribuída	**505**	**361**	**609**	**813**	**542**	**457**	**486**	**102**
EMS	505	361	609	813	542	457	486	102

a/ Informaciòn hasta el mes de febrero

SEL: Servicio Especial Local

Nacida: Venta Correo Local

E.M.G, EMS : Servicio Especial Internacional

Fuente: SERPOST S.A. Piura

B.- COMUNICACIONES

18.19 REGIÓN PIURA: LÍNEA DE TELEFONÍA FIJA EN SERVICIO Y TELÉFONOS PÚBLICOS, 1999-2009

Variable	1999	2000	2001 b/	2002	2003	2004	2005	2006	2007	2008	2009
Telefonía Fija	41 180	43 118	40 758	47 570	54 238	65 652	76 778	87 062	102 601	110 462	115 112
Teléfonos Públicos a/	4 331	4 390	3 998	4 690	4 474	4 605	4 965	5 546	6 234	7 850	8 092

a/ Se considera Teléfonos públicos urbanos y rurales.

b/ A partir del año 2001 se incluye a los nuevos operadores de telefonia fija

Fuente: Telefónica del Perú S:A:A. y Organismo Privado de Telecomunicaciones - OSIPTEL

18.20 PERÚ: LÍNEAS EN SERVICIO DE TELEFONÍA MÓVIL, 2002-2009

Departamento	2002	2003	2004	2005	2006	2007	2008	2009
Total	**2 306 943**	**2 930 343**	**4 092 558**	**5 583 356**	**8 767 479**	**15 717 368**	**20 951 825**	**24 702 060**
Amazonas	687	2 097	5 458	10 512	22 007	54 398	98 454	127 851
Ancash	43 536	52 967	76 109	112 382	199 554	404 793	582 697	700 109
Apurimac	1 636	3 535	7 725	14 322	24 496	71 529	117 610	160 949
Arequipa	118 124	154 912	196 317	305 259	504 953	906 511	1 158 143	1 343 661
Ayacucho	6 348	9 671	20 197	31 840	73 031	188 707	317 653	426 275
Cajamarca	22 454	37 639	58 773	79 416	154 775	337 840	523 119	675 626
Cuzco	41 547	53 088	77 497	119 301	218 709	436 982	664 205	889 386
Huancavelica	267	774	2 079	4 444	11 648	28 236	50 216	73 369
Huanuco	7 234	10 609	21 750	35 454	68 762	140 489	240 308	328 600
Ica	26 647	50 774	84 054	143 165	246 097	456 064	615 055	735 331
Junin	40 278	49 820	73 668	116 822	222 278	461 785	716 885	935 700
La Libertad	152 314	146 558	189 036	254 580	436 301	865 880	1 169 056	1 381 847
Lambayeque	22 570	82 238	115 724	171 712	303 933	927 119	884 995	1 021 397
Lima y Callao	1 649 970	2 039 430	2 795 351	3 597 193	5 203 601	8 238 127	10 635 989	11 941 098
Loreto	16 911	19 965	32 028	46 684	81 025	158 652	235 637	293 639
Madre De Dios	1 250	1 444	3 242	8 656	23 074	50 689	79 367	103 962
Moquegua	7 613	13 027	24 332	42 060	73 378	122 256	153 250	174 418
Pasco	2 647	2 628	6 350	11 968	31 518	79 508	123 704	159 262
Piura	**61 636**	**82 502**	**123 170**	**184 517**	**315 724**	**629 092**	**886 554**	**1 082 862**
Puno	27 319	37 699	58 295	95 854	203 210	486 482	726 323	920 784
San Martin	4 778	6 762	14 382	26 862	62 588	157 182	285 102	382 559
Tacna	37 711	50 833	61 674	91 882	145 284	250 885	313 307	370 662
Tumbes	6 572	9 932	22 001	39 287	67 645	118 365	157 495	190 410
Ucayali	6 894	11 439	23 346	39 184	73 888	145 797	216 701	282 303

Fuente: Telefónica del Perú S.A.A. y Organismo Supervisor de Inversión Privada en Telecomunicaciones

18.21 REGIÓN PIURA: ABONADOS DE TELEVISIÓN POR CABLE, 1999-2009

Variable	1999	2000	2001	2002	2003	2004	2005	2006	2007	2008	2009
Total Perú	**327 344**	**349 447**	**341 720**	**311 590**	**339 739**	**389 174**	**461 208**	**536 166**	**630 227**	**492 696**	**453 639**
Piura	2 598	4 025	4 398	3 768	4 026	5 277	5 755	6 768	11 726	9 893	7 349

Fuente:Telefónica del Perú S.A.A y Secretaria de Comunicación - MTC

18.22 PERÚ: AUTORIZACIONES VIGENTES DE RADIODIFUSIÒN SONORA POR BANDA DE FRECUENCIAS, SEGÙN DEPARTAMENTO, 2009*

Departamento	Total	Frecuencia Modulada	Onda Corta		Onda Media
			Internacional	Tropical	
Total	**2 253**	**1 753**	**21**	**49**	**430**
Amazonas	41	36	0	1	4
Ancash	139	127	0	1	11
Apurimac	54	49	0	1	4
Arequipa	157	115	2	0	40
Ayacucho	72	58	0	6	8
Cajamarca	162	109	0	6	47
Cuzco	151	99	2	5	45
Huancavelica	43	39	1	1	2
Huanuco	66	60	0	0	6
Ica	106	89	0	1	16
Junin	194	156	0	7	31
La Libertad	128	90	0	1	37
Lambayeque	78	48	0	1	29
Lima y Callao	231	161	12	5	53
Loreto	66	58	1	3	4
Madre De Dios	19	16	0	1	2
Moquegua	45	42	0	0	3
Pasco	42	34	1	2	5
Piura	**145**	**110**	**0**	**2**	**33**
Puno	104	69	1	3	31
San Martin	94	90	0	1	3
Tacna	30	23	0	0	7
Tumbes	37	32	0	0	5
Ucayali	49	43	1	1	4

*/: La informaciòn es acumulada al tercer trimestre del año 2009

Fuente: Direcciòn General de Regulaciòn y Asuntos Internacionales de Comunicaciòn - MTC.

Elaboraciòn: Oficina Genaral de Planeamiento y Presuesto - Oficina de Estadistica - MTC

18.23 PERÚ: AUTORIZACIONES VIGENTES DE RADIODIFUCIÒN POR TELEVISIÓN OTORGADAS POR BANDA DE FRECUENCIAS, SEGÚN DEPARTAMENTOS, 2009*

Departamento	Total	UHF: Frecuencia Ultra Alta	VHF: Frecuencia Muy Alta
Total	**1 070**	**361**	**709**
Amazonas	20	3	17
Ancash	58	21	37
Apurimac	34	8	26
Arequipa	65	20	45
Ayacucho	34	8	26
Cajamarca	64	17	47
Cuzco	69	23	46
Huancavelica	22	1	21
Huanuco	36	14	22
Ica	66	32	34
Junin	77	20	57
La Libertad	57	20	37
Lambayeque	29	17	12
Lima y Callao	123	38	85
Loreto	28	13	15
Madre De Dios	19	8	11
Moquegua	25	11	14
Pasco	25	3	22
Piura	**63**	**20**	**43**
Puno	66	28	38
San Martin	34	7	27
Tacna	29	19	10
Tumbes	13	6	7
Ucayali	14	4	10

*/: La informaciòn es acumulada al tercer trimestre del año 2009

Fuente: Direcciòn General de Regulaciòn y Asuntos Internacionales de Comunicaciòn - MTC.

Elaboraciòn: Oficina Genaral de Planeamiento y Presuesto - Oficina de Estadistica - MTC

18.24 REGIÓN PIURA: DISTANCIA ENTRE LAS PRINCIPALES LOCALIDADES
(En Km)

Principales Localidades	Piura	Castilla	Catacaos	La Arena	Bernal	Sechura	Tambogrande	Las Lomas	Sullana	Ig.Escudero	Marcavelica	Querecotillo	Lancones	Talara	Negritos	El Alto	Máncora	Paita	Morropón	Chulucanas	Chalaco	Huancabamba	Canchaque	Huarmaca	Ayabaca
Piura	-																								
Castilla	1	-																							
Catacaos	12	11	-																						
La Arena	23	22	11	-																					
Bernal	38	37	26	15	-																				
Sechura	55	54	43	32	15	-																			
Tamboogrande	84	85	96	107	122	139	-																		
Las Lomas	123	124	135	146	161	178	41	-																	
Sullana	38	39	50	61	76	93	50	87	-																
Ig.Escudero	62	63	74	85	100	117	74	111	24	-															
Marcavelica	41	42	52	63	78	95	52	89	2	22	-														
Querecotillo	48	49	60	71	88	103	60	97	10	30	8	-													
Lancones	77	78	89	100	115	132	89	126	39	59	37	29	-												
Talara	120	121	132	143	158	115	152	169	82	58	80	88	117	-											
Negritos	130	131	142	153	168	185	142	179	92	68	90	38	127	10	-										
El Alto	184	185	196	207	222	239	196	233	146	122	144	152	181	64	74	-									
Máncora	232	233	244	255	230	287	239	276	189	165	187	195	224	116	127	84	-								
Paita	57	58	69	80	95	112	110	147	60	84	62	70	99	142	162	206	258	-							
Morropón	81	80	92	103	118	135	78	118	119	143	121	129	158	201	211	265	299	138	-						
Chulucanas	60	69	71	82	97	114	49	90	98	122	100	108	137	180	190	244	306	117	41	-					
Chalaco	139	138	…	161	176	193	136	177	177	201	179	187	216	259	264	323	375	196	58	89	-				
Huancabamba	213	212	224	235	250	267	222	263	251	275	253	261	290	333	343	397	449	270	146	173	204	-			
Canchaque	142	141	153	164	179	196	151	192	180	204	182	190	219	262	272	326	378	199	75	102	133	71	-		
Huarmaca	219	218	…	241	258	273	228	269	257	281	259	267	296	339	349	403	455	277	152	174	210	144	77	-	
Ayabaca	234	235	246	257	272	289	152	111	200	224	202	210	234	282	292	346	398	260	…	…	…	…	…	…	-

Fuente: Ministerio de Transportes, Comunicaciones, Vivienda y Construcción

18.25 PERÚ: DISTANCIAS ENTRE LAS PRINCIPALES CIUDADES DEL PAÍS
(En Km)

Ciudad	Abancay	Arequipa	Ayacucho	Cajamarca	C. de Pasco	Cusco	Chachapoyas	Chiclayo	Chimbote	Huancavelica	Huancayo	Huánuco	Huaráz	Ica	La Oroya	Lima	Moquegua	Moyobamba	Piura	Pucallpa	Pto. Maldonado	Puno	Tacna	Trujillo
Arequipa	1026	-																						
Ayacucho	399	1094	-																					
Cajamarca	1768	1870	1404	-																				
C. de Pasco	1209	1311	510	1163	-																			
Cusco	198	513	597	1966	1407	-																		
Chachapoyas	2126	2228	1762	335	1521	2324	-																	
Chiclayo	1677	1779	1313	265	1072	1875	449	-																
Chimbote	1329	1440	974	430	733	1536	788	339	-															
Huancavelica	644	1046	245	1356	402	842	1714	1265	926	-														
Huancayo	717	1307	318	1159	252	915	1517	1068	729	147	-													
Huánuco	1317	1419	678	1271	108	1515	1629	1180	841	507	360	-												
Huaráz	1313	1415	949	640	457	1511	998	549	210	901	704	349	-											
Ica	604	706	388	1164	605	802	1522	1073	734	340	601	713	709	-										
La Oroya	841	1183	442	1035	128	1279	1393	944	605	271	124	236	580	477	-									
Lima	907	1009	543	861	302	1105	1219	770	431	495	298	410	406	303	174	-								
Moquegua	1162	220	1230	2006	1447	646	2364	1915	1576	1182	1443	1555	1551	842	1319	1145	-							
Moyobamba	2270	2378	1906	571	819	2468	250	593	932	1858	1071	711	1142	1666	1537	1363	2508	-						
Piura	1888	1990	1524	476	1283	2086	520	211	550	1476	1279	1391	760	1284	1155	981	2126	664	-					
Pucallpa	1692	1794	1328	1646	483	1890	2004	1555	1216	1280	735	375	724	1088	611	785	1930	817	1766	-				
Pto. Maldonado	731	946	1130	2499	1940	533	2857	2408	2069	1375	1448	2048	2044	1335	1812	1638	1079	3001	2619	2423	-			
Puno	587	326	1420	2196	1635	389	2554	2105	1766	1372	1633	1745	1741	1032	1509	1335	257	2698	2316	2120	823	-		
Tacna	1310	368	1378	2154	1595	804	2512	2063	1724	1335	1591	1703	1699	990	1467	1293	158	2656	2274	2078	1427	377	-	
Trujillo	1468	1570	1104	300	863	1666	658	209	130	1056	859	971	340	864	735	561	1706	802	420	1346	2199	1896	1854	-
Tumbes	2166	2268	1802	754	1561	2364	798	488	828	1754	1557	1669	1038	1562	1433	1259	2404	942	278	2044	2897	2594	2552	694

Nota: Elcriterio que se ha tomado para la elaboración del presente cuadro ha sido siguiendo las rutas que ofrecen mejores características, estado y seguridad

Fuente: Minsterio de Transportes, Comunicaciones, Vivienda y Construcción

19. TURISMO

19.1 REGIÓN PIURA: FLUJO TURÍSTICO NACIONAL Y EXTRANJERO, 1990-2009

Años	Arribos			Pernotaciones			Permanencia	
	Total	Nacionales	Extranjeros	Total	Nacionales	Extranjeros	Nacionales	Extranjeros
1990	188 698	183 128	5 570	319 729	310 416	9 313	1,70	1,67
1991	246 715	237 736	8 979	462 794	449 314	13 480	1,89	1,50
1992	143 518	136 244	7 274	245 825	232 676	13 149	1,71	1,81
1993	129 997	126 650	3 347	205 489	200 498	4 991	1,58	1,49
1994	148 455	144 295	4 160	237 445	231 618	5 827	1,61	1,40
1995	125 272	122 302	2 970	194 949	190 086	4 863	1,55	1,64
1996	160 888	153 943	6 945	261 627	251 666	9 961	1,63	1,43
1997	138 047	133 329	4 718	245 057	232 344	12 713	1,74	2,69
1998	117 425	112 809	4 616	179 550	171 772	7 778	1,52	1,69
1999	154 480	148 731	5 749	155 974	142 801	13 173	0,96	2,29
2000	174 725	167 207	7 518	274 686	259 408	15 278	1,55	2,03
2001	183 330	174 076	9 254	289 663	271 256	18 407	1,56	1,99
2002	221 245	210 629	10 616	332 535	314 530	18 005	1,49	1,70
2003	368 131	346 333	21 798	539 661	502 038	37 623	1,49	1,70
2004	241 512	226 206	15 306	348 308	320 349	27 959	1,45	1,73
2005	247 245	233 029	14 216	369 149	341 972	27 177	1,42	1,83
2006	257 091	241 884	15 207	388 686	359 896	28 790	1,42	1,83
2007	274 782	260 271	14 511	421 524	416 113	5 411	1,49	0,37
2008	310 846	294 211	16 635	448 728	419 975	28 753	1,43	1,73
2009	329 646	311 278	18 368	487 210	452 410	34 800	1,45	1,89

Fuente: Dirección Regional de Industria y Turismo - Piura

19.2 REGIÓN PIURA: CAPACIDAD INSTALADA Y PERSONAL OCUPADO EN LOS ESTABLECIMIENTOS DE HOSPEDAJE, 1990-2009

Años	Establecimientos	Habitaciones	Camas	Pers. Ocup
1990	82	2022	3532	512
1991	82	2022	3532	756
1992	109	2334	4146	538
1993	112	2387	4226	560
1994	120	2478	4362	600
1995	113	2416	4269	555
1996	133	2731	4640	735
1997	170	3065	5227	780
1998	184	3299	5410	811
1999	199	3604	5867	815
2000	208	3604	5767	815
2001	237	3795	6537	823
2002	281	4386	7727	819
2003	390	5181	8852	1388
2004	412	5586	9592	1481
2005	480	5222	10312	1604
2006	513	6141	10821	1702
2007	512	6108	10888	1668
2008	575	6175	12132	1881
2009	604	6848	13696	2026

Fuente: Dirección Regional de Industria y Turismo - Piura

B.INGRESO DE EXTRANJEROS

19.3 REGION PIURA: ARRIBOS Y PERNOCTACIONES DE PROCEDENCIA EXTRANJEROS A LA PROVINCIA DE HUANCABAMBA, PERIODO 2003-2009

Paises	2003		2004		2005		2006		2007		2008		2009	
	Arribos	Pernoc	Arribos	Pernoc	Arribos	Pernoc	Arribos	Pernoc	Arribos	Pernoc	Arribos	Pernoc	Arribos	Pernoc
Total	**128**	**146**	**108**	**122**	**64**	**83**	**104**	**158**	**83**	**156**	**198**	**340**	**154**	**304**
Argentina	9	9	4	4	-	-	-	-	1	3	4	7	1	3
Alemania	10	13	-	-	-	-	6	11	1	1	11	24	7	16
Bolivia	1	1	-	-	-	-	-	-	-	-	-	-	0	0
Brasil	-	-	1	1	4	5	-	-	4	14	4	9	3	6
Canada	4	4	4	5	-	-	3	6	1	2	6	10	6	10
Colombia	-	-	2	2	-	-	2	4	2	8	5	10	0	0
Chile	-	-	1	1	-	-	3	6	1	1	1	1	0	0
Ecuador	38	38	13	14	16	17	30	44	14	20	25	35	8	15
EE. UU.	18	21	29	31	5	9	24	31	18	27	74	118	39	72
España	6	6	18	19	12	18	5	7	6	10	11	17	14	30
Francia	9	10	2	2	7	11	3	6	7	9	6	18	32	74
India	1	2	-	-	-	-	-	-	-	-	-	-	0	0
Italia	5	8	9	13	4	5	1	2	-	-	15	25	2	4
Japon	-	-	2	3	-	-	-	-	-	-	2	5	1	2
Inglaterra	2	2	4	4	-	-	12	19	8	15	-	-	16	32
Taiwan	-	-	-	-	-	-	2	4	-	-	-	-	0	0
Uruguay	-	-	-	-	-	-	2	2	-	-	-	-	0	0
Venezuela	-	-	-	-	-	-	-	-	2	5	-	-	0	0
Australia	2	2	-	-	-	-	4	8	3	3	1	2	1	1
O. Paises America	-	-	-	-	-	-	-	-	-	-	1	2	0	0
O. Paises de Asia	2	2	3	3	-	-	-	-	2	2	2	4	0	0
O. Paises Europa	21	28	16	20	16	18	7	8	13	36	30	53	24	39

FUENTE: DIRCETUR Piura - Dirección de Turismo

19.4 REGION PIURA: ARRIBOS Y PERNOCTACIONES DE PROCEDENCIA EXTRANJEROS A LA PROVINCIA DE PAITA, 2003 - 2009

Paises	2003		2004		2005		2006		2007		2008		2009	
	Arribos	Pernoc	Arribos	Pernoc	Arribos	Pernoc	Arribos	Pernoc	Arribos	Pernoc	Arribos	Pernoc	Arribos	Pernoc
Total	**354**	**687**	**291**	**461**	**240**	**551**	**262**	**497**	**284**	**504**	**485**	**1122**	**884**	**2539**
Argentina	15	60	7	8	4	4	4	7	5	5	26	50	17	83
Alemania	32	96	13	19	5	5	23	53	22	41	16	34	29	77
Bolivia	-	-	-	-	-	-	2	4	1	1	2	3	7	23
Brasil	-	-	-	-	2	2	6	10	1	2	2	8	2	4
Canada	13	13	17	21	11	23	7	17	2	9	20	64	169	274
Centro America	5	5	-	-	2	4	-	-	-	-	3	4	8	35
Colombia	7	8	20	21	1	2	11	12	5	5	9	31	90	386
Chile	6	6	-	-	2	3	2	2	4	9	16	38	20	45
Ecuador	154	250	134	184	116	146	95	151	157	239	162	296	197	480
EE. UU.	43	85	43	106	52	177	49	140	26	73	71	246	194	569
España	5	10	7	11	9	70	15	22	22	35	62	150	25	94
Francia	18	47	6	7	3	16	8	12	8	12	8	16	30	62
India	-	-	2	2	-	-	-	-	-	-			2	4
Italia	7	18	8	16	7	12	11	21	3	10	16	30	1	1
Japon	1	1	3	3	-	-	-	-	3	3	4	32	26	48
Korea del Norte	-	-	1	1	4	56	11	13	2	4	3	5	4	4
Mexico	1	1	-	-	-	-	-	-	-	-	16	20	11	120
Paraguay	2	2	-	-	-	-	-	-	-	-			0	0
Inglaterra	-	-	2	2	2	4	1	2	-	-			3	13
Taiwan	1	2	-	-	-	-	-	-	-	-			0	0
Uruguay	-	-	-	-	-	-	2	2	-	-	3	5	0	0
Venezuela	3	3	-	-	4	8	1	1	2	3	13	24	8	35
Australia	1	2	-	-	-	-	-	-	-	-	9	13	5	76
O. Paises America	4	10	-	-	2	2	2	6	3	6			3	13
O. Paises de Asia	3	3	3	3	1	1	1	3	2	2	6	20	9	22
O. Paises Europa	33	65	25	57	13	16	11	19	16	45	18	33	24	71

FUENTE: DIRCETUR Piura - Dirección de Turismo

19.5 REGION PIURA: ARRIBOS Y PERNOCTACIONES DE PROCEDENCIA EXTRANJEROS A LA PROVINCIA DE PIURA, 2003 - 2009

Paises	2003		2004		2005		2006		2007		2008		2009	
	Arribos	Pernoc	Arribos	Pernoc	Arribos	Pernoc	Arribos	Pernoc	Arribos	Pernoc	Arribos	Pernoc	Arribos	Pernoc
Total	**8 225**	**14 430**	**9 136**	**16 848**	**8 306**	**15 501**	**8 843**	**16 107**	**9 919**	**17 584**	**8 160**	**13 292**	**10 669**	**18 343**
Argentina	180	287	384	1 098	193	292	284	466	338	586	373	734	398	701
Alemania	350	554	344	535	334	340	346	419	419	579	357	435	341	479
Bolivia	50	75	54	80	17	21	43	61	132	172	94	310	96	128
Brasil	72	122	261	614	217	741	288	1 115	313	613	231	516	639	1 702
Canada	213	398	281	440	274	437	279	583	328	445	286	469	415	646
Centro America	68	111	35	57	55	136	34	90	93	113	23	68	83	98
Colombia	256	411	320	576	258	509	269	461	357	498	363	698	556	795
Chile	153	261	152	236	285	448	223	454	315	518	323	496	438	673
Ecuador	3 111	4 948	3 022	4 755	2 473	3 699	2 496	3 430	2 618	3 784	2 435	3 565	3 249	5 540
EE. UU.	1 059	2 666	1 204	2 560	1 199	2 661	1 532	3 504	1 693	3 728	975	1 717	1 485	2 642
España	330	671	397	681	407	705	521	984	543	914	481	836	513	899
Francia	308	429	354	506	307	378	365	462	389	506	355	449	296	395
India	17	54	-	-	3	7	15	13	34	67	16	22	16	19
Israel	130	143	150	166	86	104	138	187	149	210	99	155	73	111
Italia	163	325	178	465	142	249	192	273	211	581	159	246	158	249
Japon	134	229	157	288	138	259	213	524	199	417	155	235	271	475
Korea del Norte	33	55	84	235	58	153	102	146	88	126	24	42	60	88
Korea del sur	24	39	19	29	1	2	21	26	26	37	16	64	11	17
Mexico	53	451	353	1 376	145	831	113	542	104	742	65	113	128	584
Paraguay	7	15	13	26	12	20	46	204	29	34	34	60	33	64
Inglaterra	320	387	319	382	295	343	300	347	257	318	204	226	183	208
China	11	27	12	23	54	107	38	57	58	108	-	-	45	91
Singapur	-	-	3	7	1	1	3	3	1	1	-	-	4	4
Taiwan	6	20	10	12	4	4	9	15	7	7	4	4	17	29
Uruguay	9	16	28	45	24	25	40	66	23	46	36	50	109	122
Venezuela	41	89	55	113	36	78	64	148	87	193	113	346	118	197
Africa	16	18	36	41	232	724	11	12	33	42	6	11	20	39
Australia	186	301	175	217	163	186	155	234	212	251	182	252	199	263
O. Paises America	136	204	131	379	176	815	140	280	150	354	253	466	84	150
O. Paises de Asia	93	115	133	182	125	274	53	66	74	114	96	125	116	174
O. Paises Europa	696	1 009	472	724	592	952	510	935	639	1 480	402	582	515	761

FUENTE: DIRCETUR Piura - Dirección de Turismo

19.6 REGION PIURA: ARRIBOS Y PERNOCTACIONES DE PROCEDENCIA EXTRANJEROS A LA PROVINCIA DE SULLANA, 2003 - 2009

Paises	2003		2004		2005		2006		2007		2008		2009	
	Arribos	Pernoc	Arribos	Pernoc	Arribos	Pernoc	Arribos	Pernoc	Arribos	Pernoc	Arribos	Pernoc	Arribos	Pernoc
Total	**934**	**1 443**	**1 515**	**2 004**	**690**	**1 019**	**726**	**1 261**	**702**	**1 152**	**1 040**	**1 618**	**705**	**1 315**
Argentina	9	16	5	13	10	10	5	5	10	76	20	29	12	57
Alemania	8	14	2	5	-	-	19	22	8	13	8	8	10	10
Bolivia	5	5	2	2	3	5	4	5	1	2	4	4	1	1
Brasil	15	57	45	61	44	66	24	118	23	30	60	74	51	78
Canada	4	8	7	9	18	20	12	41	15	26	27	60	8	27
Centro America	1	1	3	5	5	5	1	2	9	10	1	5	9	11
Colombia	58	111	50	110	34	96	46	68	28	66	73	87	53	141
Chile	14	35	6	6	29	53	14	20	34	63	81	181	38	46
Ecuador	746	1 039	1 264	1 509	437	573	481	668	458	528	499	713	374	637
EE. UU.	31	52	33	46	64	114	34	81	33	82	95	184	36	59
España	8	13	5	13	11	14	20	27	20	23	42	59	17	30
Francia	1	1	13	41	2	2	1	1	2	2	17	13	2	2
India	-	-	-	-	-	-	4	6	2	2	-	-	1	1
Israel	-	-	3	6	-	-	-	-	1	5	1	5	0	0
Italia	1	1	6	6	5	5	-	-	2	14	32	42	0	0
Japon	2	2	5	7	-	-	-	-	3	3	8	11	23	43
Korea del Norte	1	1	2	2	5	8	5	5	9	11	15	19	15	30
Korea del sur	3	3	1	1	-	-	15	123	10	43	1	18	2	2
Mexico	7	46	38	120	13	36	4	8	7	11	35	76	18	64
Paraguay	-	-	-	-	-	-	4	6	-	-	-	-	11	29
Inglaterra	2	2	-	-	-	-	2	2	-	-	-	-	6	6
China	-	-	1	2	4	4	2	2	3	7	-	-	2	4
Singapur	-	-	-	-	-	-	-	-	-	-	-	-	0	0
Taiwan	-	-	-	-	-	-	-	-	-	-	-	-	0	0
Uruguay	-	-	-	-	-	-	1	3	1	3	-	-	3	6
Venezuela	3	4	3	3	2	2	8	20	2	4	10	13	6	6
Africa	3	5	3	8	-	-	1	3	7	109	1	1	1	11
Australia	1	2	2	2	-	-	-	-	2	2	2	4	0	0
O. Paises America	4	12	2	2	-	-	1	2	1	1	1	1	0	0
O. Paises de Asia	-	-	5	15	-	-	-	-	2	3	2	2	0	0
O. Paises Europa	7	13	9	10	4	6	18	23	9	13	5	9	6	14

FUENTE: DIRCETUR Piura - Dirección de Turismo

19.7 REGION PIURA: ARRIBOS Y PERNOCTACIONES DE PROCEDENCIA EXTRANJEROS A LA PROVINCIA DE TALARA, 2003 - 2009

Paises	2003		2004		2005		2006		2007		2008		2009	
	Arribos	Pernoc	Arribos	Pernoc	Arribos	Pernoc	Arribos	Pernoc	Arribos	Pernoc	Arribos	Pernoc	Arribos	Pernoc
Total	**3 508**	**6 559**	**4 156**	**8 295**	**4 599**	**9 358**	**3 951**	**9 336**	**4 199**	**7 325**	**6 610**	**11 911**	**5 956**	**12 299**
Argentina	149	340	194	808	217	863	200	777	161	345	445	1 057	282	636
Alemania	160	280	119	203	163	343	125	342	192	407	230	475	368	758
Bolivia	16	155	7	14	16	26	49	228	14	16	53	115	75	182
Brasil	33	67	32	70	66	152	77	182	66	98	76	184	104	262
Canada	92	144	141	233	214	477	172	435	281	509	257	467	258	577
Centro America	20	27	19	28	22	30	9	19	15	54	16	18	34	50
Colombia	106	276	63	150	102	199	114	328	94	230	182	325	134	370
Chile	72	123	98	188	157	273	141	319	224	454	421	672	256	700
Ecuador	1 658	2 820	2 190	4 153	1 830	3 249	1 451	2 638	1 177	1 347	2 086	3 130	1 739	2 710
EE. UU.	335	809	362	816	613	1 491	583	1 517	619	1 314	514	965	774	1 553
España	72	179	87	236	162	415	152	420	140	342	274	556	242	509
Francia	88	221	73	119	106	207	104	217	104	197	169	320	243	581
India	1	1	-	1	16	16	24	51	4	8	32	49	26	33
Israel	22	28	21	31	27	55	39	56	76	119	138	139	38	101
Italia	51	103	74	116	83	164	90	271	109	188	158	268	116	290
Japon	8	13	9	12	33	85	22	40	4	4	33	73	33	42
Korea del Norte	9	17	2	3	2	5	8	22	2	2	30	44	22	47
Korea del sur	-	-	-	-	-	-	-	-	5	8	3	6	7	12
Mexico	10	21	7	21	43	109	48	84	10	37	29	59	28	45
Paraguay	-	-	2	4	-	-	16	65	3	3	18	20	14	66
Inglaterra	99	151	137	209	173	261	75	118	264	486	225	411	138	350
China	8	8	11	11	19	23	-	-	8	12	20	22	9	24
Singapur	3	6	-	-	4	44	-	-	-	-	-	-	1	1
Taiwan	3	3	-	-	1	3	2	3	-	-	-	-	0	0
Uruguay	1	1	9	16	1	6	7	16	4	4	29	48	32	57
Venezuela	34	73	27	85	28	72	40	279	17	27	95	184	53	87
Africa	13	19	3	5	2	3	2	2	5	17	31	37	9	38
Australia	39	59	80	140	139	195	81	116	193	256	226	304	163	267
O. Paises America	19	37	14	30	25	35	17	25	22	53	290	1 020	59	131
O. Paises de Asia	46	63	47	60	39	52	14	19	32	36	130	194	66	131
O. Paises Europa	341	515	328	533	296	505	289	747	354	752	400	749	633	1 689

FUENTE: DIRCETUR Piura - Dirección de Turismo

19.8 REGION PIURA: ARRIBOS Y PERNOCTACIONES DE EXTRANJEROS, 2005 - 2009

Provincia	2005		2006		2007		2008		2009	
	Arribos	Pernoctaciones	Arribos	Pernoctaciones	Arribos	Pernoctaciones	Arribos	Pernoctaciones	Arribos	Pernoctaciones
Total	**13 899**	**26 512**	**13 886**	**27 359**	**15 187**	**26 721**	**15 595**	**7 426**	**18 368**	**34 800**
Huancabamba	64	83	104	158	83	156	204	69	154	304
Paita	240	551	262	497	284	504	437	129	884	2 539
Piura	8 306	15 501	8 843	16 107	9 919	17 584	7 903	3 191	10 669	18 343
Sullana	690	1 019	726	1 261	702	1 152	933	451	705	1 315
Talara	4 599	9 358	3 951	9 336	4 199	7 325	6 118	3 586	5 956	12 299

FUENTE: DIRCETUR Piura - Dirección de Turismo

C.INGRESO DE NACIONALES

19.9 REGION PIURA: ARRIBOS Y PERNOCTACIONES DE PROCEDENCIA NACIONAL A LA PROVINCIA DE AYABACA, 2003-2009

Departamento	2003		2004		2005		2006		2007		2008		2009	
	Arribos	Pernoc	Arribos	Pernoc	Arribos	Pernoc	Arribos	Pernoc	Arribos	Pernoc	Arribos	Pernoc	Arribos	Pernoc
Total	**6 063**	**6 569**	**5 402**	**5 879**	**2 947**	**3 366**	**4 237**	**4 283**	**4 226**	**4 309**	**3 263**	**3 263**	**3 310**	**3 708**
LIMA	1 204	1 258	1 042	1 113	522	652	326	353	370	370	301	301	351	457
Lima Provincias	160	160	19	25	30	38	61	69	-	-	-	-	74	82
Amazonas	10	10	1	2	2	4	10	10	6	6	-	-	5	5
Ancash	-	-	-	-	7	7	4	4	23	23	9	9	0	0
Apurimac	-	-	-	-	-	-	-	-	-	5	-	-	0	0
Arequipa	6	6	14	16	1	1	5	5	25	20	20	20	9	10
Ayacucho	1	1	-	-	1	1	10	10	-	-	-	-	1	1
Cajamarca	321	321	105	111	113	100	120	121	121	183	53	53	40	47
Cuzco	2	2	5	5	8	10	3	3	23	23	2	2	2	2
Huancavelica	6	6	-	-	-	-	-	-	-	-	2	2	0	0
Huanuco	2	2	-	-	-	-	-	-	2	2	15	15	0	0
Ica	8	8	-	-	-	-	6	6	11	11	18	18	0	0
Junin	10	10	-	-	2	2	15	15	38	38	-	-	0	0
La Libertad	15	15	83	105	47	68	185	165	229	229	107	107	73	92
Lambayeque	699	752	612	634	356	375	511	513	729	728	523	513	444	484
Loreto	10	12	13	16	-	-	-	-	-	-	40	40	0	0
Madre de Dios	-	-	5	8	2	2	2	2	-	-	-	-	0	0
Moquegua	1	1	-	-	-	-	-	-	-	-	-	-	0	0
Pasco	-	-	-	-	-	-	-	-	100	101	-	-	0	0
Piura	2 923	3 320	3 022	3 331	1 561	1 786	2 520	2 544	2 089	2 180	1 800	1 800	2 106	2 285
Puno	-	-	-	-	-	-	59	59	5	5	-	-	1	1
San Martin	4	4	-	-	8	8	-	-	-	-	-	-	9	17
Tacna	62	62	-	-	-	-	1	1	102	22	10	10	3	6
Tumbes	619	619	481	513	287	312	399	403	343	353	363	373	191	216
Ucayali	-	-	-	-	-	-	-	-	10	10	-	-	1	3

FUENTE: DIRCETUR Piura - Dirección de Turismo

19.10 REGION PIURA: ARRIBOS Y PERNOCTACIONES DE PROCEDENCIA NACIONAL A LA PROVINCIA DE HUANCABAMBA, 2003-2009

Departamento	2003		2004		2005		2006		2007		2008		2009	
	Arribos	Pernoc	Arribos	Pernoc	Arribos	Pernoc	Arribos	Pernoc	Arribos	Pernoc	Arribos	Pernoc	Arribos	Pernoc
Total	**4 327**	**4 700**	**5 112**	**5 382**	**4 963**	**6 953**	**5 509**	**6 895**	**5 275**	**7 039**	**4 898**	**6 298**	**4 599**	**6 502**
LIMA	632	691	751	802	645	855	583	719	755	1 069	862	1 168	547	836
Lima Provincias	37	42	5	6	13	15	114	165	14	26	-	-	87	112
Amazonas	13	14	18	21	10	13	26	53	29	49	18	33	23	40
Ancash	27	34	39	45	26	26	10	13	4	4	70	100	36	69
Apurimac	4	4	2	2	12	12	13	13	-	-	18	25	0	0
Arequipa	9	9	16	16	21	35	26	52	91	151	62	90	34	64
Ayacucho	3	3	-	-	16	18	15	34	67	124	58	87	4	6
Cajamarca	256	298	389	403	344	443	452	573	623	820	414	530	444	649
Cuzco	10	10	5	6	4	4	5	8	23	43	50	78	15	30
Huancavelica	-	-	-	-	-	-	-	-	20	40	45	65	10	20
Huanuco	2	2	4	4	6	6	-	-	-	-	20	37	2	2
Ica	2	2	14	15	16	25	3	3	30	40	17	32	0	0
Junin	18	20	3	3	1	8	-	-	-	-	46	61	0	0
La Libertad	122	142	85	93	128	172	246	345	298	413	165	229	244	387
Lambayeque	225	247	231	250	296	393	392	542	397	561	256	349	514	757
Loreto	-	-	2	2	23	24	18	29	18	39	26	26	15	35
Madre de Dios	2	3	-	-	-	-	-	-	-	-	-	-	10	10
Moquegua	1	2	3	3	-	-	-	-	12	17	8	10	8	10
Pasco	25	25	3	3	-	-	-	-	-	-	-	-	0	0
Piura	2 815	3 013	3 453	3 609	3 323	4 810	3 461	4 143	2 596	3 240	2 474	3 022	2 360	3 039
Puno	7	7	-	-	3	3	-	-	31	51	78	88	27	47
San Martin	58	63	27	28	30	31	16	16	33	51	46	57	56	90
Tacna	5	6	3	3	-	-	8	8	1	1	12	17	14	21
Tumbes	54	63	59	68	46	60	121	179	233	300	153	194	149	278
Ucayali	-	-	-	-	-	-	-	-	-	-	-	-	0	0

FUENTE: DIRCETUR Piura - Dirección de Turismo

19.11 REGION PIURA: ARRIBOS Y PERNOCTACIONES DE PROCEDENCIA NACIONAL A LA PROVINCIA DE MORROPON, 2003-2009

Departamento	2003		2004		2005		2006		2007		2008		2009	
	Arribos	Pernoc	Arribos	Pernoc	Arribos	Pernoc	Arribos	Pernoc	Arribos	Pernoc	Arribos	Pernoc	Arribos	Pernoc
Total	**387**	**1 334**	**651**	**952**	**2 744**	**7 318**	**3 758**	**8 612**	**3 393**	**7 170**	**2 520**	**4 835**	**1 678**	**2 319**
LIMA	96	288	224	296	680	2 963	835	2 408	888	2 407	665	1 773	340	603
Lima Provincias	-	-	-	-	86	106	56	63	119	124	1	1	113	129
Amazonas	1	1	-	-	-	-	45	46	2	3	10	12	6	6
Ancash	-	-	3	3	6	6	9	9	5	5	2	2	12	19
Apurimac	-	-	-	-	1	1	2	2	-	-	-	-	0	0
Arequipa	-	-	43	107	11	11	91	259	102	116	22	22	6	9
Ayacucho	-	-	-	-	1	1	-	-	-	-	15	23	5	5
Cajamarca	1	1	10	16	59	166	30	33	39	53	18	33	24	37
Cuzco	2	18	1	3	57	1 346	13	16	25	35	1	1	1	1
Huancavelica	-	-	-	-	-	-	-	-	12	22	-	-	0	0
Huanuco	-	-	1	1	1	25	1	1	-	-	5	17	19	25
Ica	-	-	1	4	6	40	33	44	83	1 372	126	489	30	59
Junin	-	-	-	-	14	162	11	11	-	-	15	21	0	0
La Libertad	12	14	19	32	151	487	298	564	341	615	206	296	92	134
Lambayeque	23	32	44	50	247	375	312	715	250	329	261	318	85	126
Loreto	3	3	-	-	2	2	3	3	5	15	3	3	9	7
Madre de Dios	-	-	-	-	-	-	8	8	1	1	2	2	0	0
Moquegua	-	-	-	-	-	-	32	32	1	2	-	-	2	2
Pasco	-	-	-	-	-	-	-	-	-	-	1	1	45	51
Piura	246	974	281	413	1 315	1 500	1 695	3 649	1 245	1 779	914	1 545	834	1 041
Puno	-	-	-	-	1	1	-	-	-	-	76	95	1	2
San Martin	-	-	1	1	4	4	32	486	10	19	2	2	6	10
Tacna	-	-	-	-	2	2	1	3	-	-	5	8	13	16
Tumbes	3	3	23	26	95	115	246	255	265	273	170	171	32	34
Ucayali	-	-	-	-	5	5	5	5	-	-	-	-	3	3

FUENTE: DIRCETUR Piura - Dirección de Turismo

19.12 REGION PIURA: ARRIBOS Y PERNOCTACIONES DE PROCEDENCIA NACIONAL A LA PROVINCIA DE PAITA, 2003-2009

Departamento	2003		2004		2005		2006		2007		2008		2009	
	Arribos	Pernoc	Arribos	Pernoc	Arribos	Pernoc	Arribos	Pernoc	Arribos	Pernoc	Arribos	Pernoc	Arribos	Pernoc
Total	**8 267**	**10 589**	**8 432**	**10 560**	**10 208**	**12 812**	**8 948**	**10 865**	**11 108**	**13 541**	**19 895**	**25 093**	**17 747**	**25 526**
LIMA	1 689	2 423	2 099	2 839	2 110	2 957	1 996	2 754	3 244	4 206	4 065	6 618	5 585	9 411
Lima Provincias	204	235	204	245	335	413	296	349	252	288	150	159	1 364	1 972
Amazonas	45	54	40	48	101	136	35	35	10	14	77	92	16	30
Ancash	773	1 022	483	685	484	595	332	414	298	384	506	706	406	581
Apurimac	43	79	4	5	-	-	-	-	-	-	1	1	9	29
Arequipa	40	72	35	42	26	32	11	18	34	50	43	85	48	125
Ayacucho	7	7	10	10	-	-	-	-	-	-	10	14	58	65
Cajamarca	112	198	146	175	123	173	113	218	79	110	170	303	136	268
Cuzco	13	18	22	45	41	48	-	-	20	20	65	103	65	111
Huancavelica	-	-	10	17	4	16	-	-	-	-	-	-	0	0
Huanuco	17	22	12	20	-	-	3	5	-	-	-	-	4	8
Ica	56	89	42	57	48	71	14	21	9	10	12	45	24	35
Junin	5	9	18	27	-	-	37	48	15	23	6	6	2	2
La Libertad	517	682	496	637	425	577	443	565	573	844	736	1 025	740	1 164
Lambayeque	567	740	533	684	607	794	526	633	521	700	810	1 060	888	1 217
Loreto	22	27	17	26	93	125	132	155	21	22	6	16	94	100
Madre de Dios	19	24	3	4	2	2	3	3	2	4	3	3	12	17
Moquegua	23	33	26	40	19	24	-	-	2	2	8	11	3	4
Pasco	-	-	11	14	1	2	10	10	-	-	-	-	60	60
Piura	3 753	4 354	3 846	4 455	5 487	6 465	4 687	5 214	5 832	6 616	12 483	13 994	7 768	9 693
Puno	47	70	61	74	11	14	62	86	99	137	7	10	0	0
San Martin	18	26	35	46	2	4	9	23	10	10	55	62	0	0
Tacna	13	25	25	29	29	32	12	14	-	-	56	58	4	4
Tumbes	262	346	247	324	260	332	227	300	86	100	622	718	457	623
Ucayali	22	34	7	12	-	-	-	-	1	1	4	4	4	7

FUENTE: DIRCETUR Piura - Dirección de Turismo

19.13 REGION PIURA: ARRIBOS Y PERNOCTACIONES DE PROCEDENCIA NACIONAL A LA PROVINCIA DE PIURA, 2003-2009

Departamento	2003		2004		2005		2006		2007		2008		2009	
	Arribos	Pernoc	Arribos	Pernoc	Arribos	Pernoc	Arribos	Pernoc	Arribos	Pernoc	Arribos	Pernoc	Arribos	Pernoc
Total	**140 141**	**203 779**	**142 325**	**218 752**	**156 038**	**228 242**	**158 499**	**232 191**	**177 588**	**262 550**	**191 776**	**273 600**	**220 873**	**314 420**
LIMA	48 381	82 143	57 748	98 686	57 652	102 204	49 974	90 275	64 969	116 450	62 790	111 059	69 803	116 879
Lima Provincias	5 108	7 921	1 413	2 151	1 940	2 840	2 639	3 858	2 369	3 799	1 404	2 378	14 025	23 261
Amazonas	457	733	617	949	537	797	596	767	655	843	764	1 115	1 515	2 152
Ancash	1 409	1 983	1 454	1 822	1 428	1 949	1 519	2 082	1 764	2 317	1 973	2 677	2 311	3 081
Apurimac	124	176	121	184	212	292	131	171	202	281	199	557	260	359
Arequipa	959	1 619	959	1 474	1 168	1 700	1 534	2 038	1 705	2 756	1 164	1 660	1 268	1 852
Ayacucho	127	184	206	247	221	372	138	186	356	529	229	338	447	702
Cajamarca	1 833	2 739	2 122	3 042	2 288	3 219	2 548	3 651	2 545	3 698	3 131	4 463	3 907	5 298
Cuzco	212	306	417	649	367	545	370	634	612	858	495	608	842	1 257
Huancavelica	91	115	150	164	100	132	133	283	196	269	165	202	230	300
Huanuco	103	157	153	183	153	183	112	185	222	271	206	243	573	760
Ica	538	835	630	892	746	1 223	711	1 086	780	1 128	1 112	1 641	1 445	2 071
Junin	327	406	440	614	433	546	389	594	497	715	550	672	1 026	1 510
La Libertad	8 909	13 601	9 097	14 309	9 281	14 452	9 493	15 354	10 185	15 544	10 871	16 106	13 420	19 990
Lambayeque	10 704	15 659	1 104	15 919	11 302	16 472	12 785	18 812	13 172	19 181	14 007	20 392	14 360	21 163
Loreto	487	648	377	502	781	1 063	824	1 076	540	818	935	1 329	1 010	1 418
Madre de Dios	40	45	121	128	95	111	76	99	183	228	274	418	486	555
Moquegua	80	115	93	114	277	419	217	249	163	202	208	361	287	387
Pasco	193	220	198	203	1 101	1 256	461	488	950	1 267	289	569	355	470
Piura	53 268	64 068	57 531	66 611	58 215	67 775	64 139	77 104	64 978	76 696	81 144	93 004	82 444	95 641
Puno	315	362	139	164	590	628	724	953	735	891	539	609	0	0
San Martin	341	538	409	595	459	686	677	1 037	646	1 147	631	903	1 111	1 692
Tacna	489	1 074	386	517	557	990	461	809	503	694	349	489	762	1 070
Tumbes	5 499	7 949	6 253	8 412	5 975	8 187	7 694	10 202	8 393	11 609	8 068	11 407	8 558	12 006
Ucayali	147	183	187	221	160	201	154	198	268	359	279	400	428	546

FUENTE: DIRCETUR Piura - Dirección de Turismo

19.14 REGION PIURA: ARRIBOS Y PERNOCTACIONES DE PROCEDENCIA NACIONAL A LA PROVINCIA DE SECHURA, 2003-2009

Departamento	2003		2004		2005		2006		2007		2008		2009	
	Arribos	Pernoc	Arribos	Pernoc	Arribos	Pernoc	Arribos	Pernoc	Arribos	Pernoc	Arribos	Pernoc	Arribos	Pernoc
Total	**3 520**	**5 018**	**3 367**	**4 639**	**4 051**	**5 123**	**3 759**	**5 177**	**3 911**	**5 315**	**6 591**	**11 277**	**4 427**	**8 924**
LIMA	440	907	410	803	449	861	696	1 436	452	1 201	726	3 100	597	2 056
Lima Provincias	95	156	1	1	42	51	12	32	14	24	-	-	147	767
Amazonas	10	22	2	10	15	23	22	31	4	4	-	-	2	7
Ancash	243	448	147	271	240	366	203	380	78	117	33	274	39	209
Apurimac	1	4	11	15	3	6	3	3	-	-	-	-	0	0
Arequipa	11	11	6	7	16	17	28	36	4	6	7	7	40	211
Ayacucho	-	-	1	1	2	2	-	-	-	-	30	30	33	49
Cajamarca	16	17	20	21	19	31	70	91	61	61	39	42	20	31
Cuzco	9	11	5	5	-	-	30	30	1	3	15	16	1	1
Huancavelica	-	-	-	-	3	3	-	-	-	-	-	-	1	1
Huanuco	2	2	-	-	52	60	5	9	1	17	6	86	10	17
Ica	50	78	65	85	60	120	140	169	177	205	184	196	104	134
Junin	7	7	-	-	7	13	22	26	6	7	14	143	12	83
La Libertad	208	271	147	202	288	399	200	231	100	134	101	389	100	384
Lambayeque	149	193	113	149	159	250	236	302	140	249	151	415	187	649
Loreto	21	23	6	7	21	21	14	14	2	2	12	12	3	33
Madre de Dios	5	5	-	-	4	4	10	10	-	-	-	-	1	2
Moquegua	1	1	1	1	1	1	1	1	-	-	1	6	8	16
Pasco	-	-	-	-	63	69	1	1	-	-	1	1	25	35
Piura	2 003	2 548	2 146	2 736	2 383	2 568	1 915	2 212	2 718	3 107	5 032	5 722	2 951	3 755
Puno	-	-	-	-	3	4	3	3	-	-	4	148	3	3
San Martin	-	-	4	4	3	5	2	2	1	1	18	425	28	296
Tacna	13	16	21	23	26	34	7	7	-	-	-	-	0	0
Tumbes	236	298	261	298	192	215	113	123	152	177	216	264	115	185
Ucayali	-	-	-	-	-	-	26	28	-	-	1	1	0	0

FUENTE: DIRCETUR Piura - Dirección de Turismo

19.15 REGION PIURA: ARRIBOS Y PERNOCTACIONES DE PROCEDENCIA NACIONAL A LA PROVINCIA DE SULLANA, 2003-2009

Departamento	2003		2004		2005		2006		2007		2008		2009	
	Arribos	Pernoc	Arribos	Pernoc	Arribos	Pernoc	Arribos	Pernoc	Arribos	Pernoc	Arribos	Pernoc	Arribos	Pernoc
Total	**31 077**	**38 083**	**29 104**	**37 507**	**30 726**	**38 854**	**29 760**	**38 016**	**28 018**	**35 727**	**Y**	**36 494**	**26 833**	**37 211**
LIMA	4 331	6 590	5 410	8 536	5 023	7 420	5 732	8 264	5 646	9 121	7 194	11 169	6 077	10 591
Lima Provincias	1 202	1 938	431	603	733	919	585	807	313	378	180	193	1 599	2 129
Amazonas	68	83	54	65	102	153	50	105	47	58	91	101	87	97
Ancash	335	445	462	588	434	573	313	431	202	267	284	496	230	312
Apurimac	12	15	30	57	31	44	45	78	12	13	43	56	86	133
Arequipa	241	291	291	392	219	290	343	655	301	448	290	407	330	540
Ayacucho	43	51	18	23	56	71	41	69	41	62	32	42	71	119
Cajamarca	483	533	497	621	592	706	571	748	309	378	421	454	439	562
Cuzco	33	41	75	100	16	22	84	100	46	53	76	88	126	149
Huancavelica	9	9	18	21	20	20	43	58	21	35	66	85	41	41
Huanuco	27	37	28	35	30	41	47	70	43	86	25	44	30	36
Ica	206	237	175	214	244	325	169	264	144	195	165	216	177	294
Junin	99	145	86	119	60	86	68	120	39	61	45	97	53	74
La Libertad	2 495	2 984	2 152	2 662	2 183	2 653	1 936	2 508	1 898	2 520	2 308	3 149	1 814	2 966
Lambayeque	2 425	2 868	2 122	3 320	2 438	3 166	1 729	2 270	1 924	2 416	1 991	2 648	1 571	2 483
Loreto	67	70	94	134	169	241	171	242	151	193	177	222	193	203
Madre de Dios	12	18	20	20	15	21	39	44	5	5	33	35	58	59
Moquegua	33	36	39	42	38	43	20	37	6	6	21	18	49	53
Pasco	151	162	6	8	17	22	39	85	31	60	72	69	121	153
Piura	16 944	19 391	15 460	18 074	16 434	19 726	16 027	18 970	15 494	17 814	12 491	15 134	12 180	14 479
Puno	130	131	37	45	317	371	217	316	246	255	246	257	72	73
San Martin	36	43	36	44	34	44	39	58	30	44	54	75	76	89
Tacna	185	211	94	113	119	144	90	110	77	95	85	111	135	157
Tumbes	1 492	1 728	1 416	1 611	1 384	1 732	1 243	1 451	976	1 146	1 106	1 290	1 188	1 380
Ucayali	18	26	53	60	18	21	119	156	16	18	38	38	30	39

FUENTE: DIRCETUR Piura - Dirección de Turismo

19.16 REGION PIURA: ARRIBOS Y PERNOCTACIONES DE PROCEDENCIA NACIONAL A LA PROVINCIA DE TALARA, 2003-2009

Departamento	2003		2004		2005		2006		2007		2008		2009	
	Arribos	Pernoc	Arribos	Pernoc	Arribos	Pernoc	Arribos	Pernoc	Arribos	Pernoc	Arribos	Pernoc	Arribos	Pernoc
Total	**16 005**	**31 483**	**17 385**	**32 502**	**17 545**	**34 147**	**19 859**	**40 111**	**27 320**	**49 671**	**33 757**	**52 243**	**31 811**	**53 800**
LIMA	7 800	16 898	9 859	21 001	9 769	22 473	13 009	30 152	14 498	32 249	15 374	30 823	15 709	32 800
Lima Provincias	1 491	4 389	1 031	1 861	1 410	2 564	728	1 120	1 404	2 473	459	623	2 497	2 901
Amazonas	43	60	2	2	24	41	2	3	62	188	96	98	137	127
Ancash	53	93	47	81	44	72	56	88	117	110	222	245	183	231
Apurimac	-	-	3	5	11	13	-	-	3	6	36	56	40	44
Arequipa	87	1 275	86	137	50	70	63	90	228	265	235	308	440	571
Ayacucho	18	31	-	-	18	25	14	25	3	3	59	57	82	74
Cajamarca	102	140	140	251	108	189	114	127	260	287	472	525	284	312
Cuzco	19	41	57	129	23	41	30	37	95	178	309	343	225	260
Huancavelica	1	1	-	-	2	4	12	17	1	2	46	46	96	98
Huanuco	8	8	1	1	21	39	28	29	6	6	80	60	114	119
Ica	31	54	78	151	26	57	25	30	36	46	170	180	168	231
Junin	21	29	6	7	50	121	14	21	6	13	28	40	26	34
La Libertad	839	1 255	850	1 622	701	1 266	658	1 348	1 204	1 791	1 618	2 110	1 475	2 061
Lambayeque	656	948	686	1 133	563	779	474	689	845	1 188	1 128	1 586	1 279	1 661
Loreto	10	17	15	19	38	54	59	79	48	107	114	125	232	332
Madre de Dios	4	4	-	-	29	52	-	-	10	2	48	48	101	101
Moquegua	19	30	1	1	-	-	7	8	-	-	28	86	30	30
Pasco	32	47	10	10	75	91	12	20	10	10	32	32	66	87
Piura	4 146	5 272	4 049	5 505	4 158	5 590	4 220	5 431	7 784	9 911	11 794	13 386	7 312	10 221
Puno	56	60	7	12	28	37	20	31	15	15	137	144	82	86
San Martin	2	2	3	3	51	128	14	25	41	46	200	171	135	203
Tacna	18	98	27	48	17	22	21	41	75	116	30	34	192	228
Tumbes	544	726	425	520	314	403	267	680	546	633	933	1 008	828	908
Ucayali	5	5	2	3	15	16	12	20	23	26	109	109	78	80

FUENTE: DIRCETUR Piura - Dirección de Turismo

19.17 REGION PIURA: ARRIBOS Y PERNOCTACIONES DE NACIONALES 2004 - 2009.

Provincia	2004		2005		2006		2007		2008		2009	
	Arribos	Pernoctaciones	Arribos	Pernoctaciones	Arribos	Pernoctaciones	Arribos	Pernoctaciones	Arribos	Pernoctaciones	Arribos	Pernoctaciones
Total	**211778**	**316173**	**229222**	**336815**	**234329**	**346150**	**260839**	**385322**	**263605**	**388866**	**311378**	**452410**
Piura	142325	218752	156038	228242	158499	232191	177588	262550	178544	262124	220873	314420
Ayabaca	5402	5879	2947	3366	4237	4283	4226	4309	3914	3976	3310	3708
Huancabamba	5112	5382	4963	6953	5509	6895	5275	7039	5105	6754	4599	6502
Morropón	651	952	2744	7318	3758	8612	3393	7170	3175	6587	1778	2319
Paita	8432	10560	10208	12812	8948	10865	11108	13541	12860	18021	17747	25526
Sullana	29104	37507	30726	38854	29760	38016	28018	35727	27474	35104	26833	37211
Talara	17385	32502	17545	34147	19859	40111	27320	49671	28128	48731	31811	53800
Sechura	3367	4639	4051	5123	3759	5177	3911	5315	4405	7569	4427	8924

FUENTE: DIRCETUR Piura - Dirección de Turismo

19.18 REGION PIURA: VARIACION PORCENTUAL DE ARRIBOS NACIONALES Y EXTRANJEROS, 2004 - 2009

Arribos	Años						Variación Porcentual				
	2004	2005	2006	2007	2008	2009	2005	2006	2007	2008	2009
Total	**237,00**	**243,20**	**248,26**	**276,10**	**310,85**	**329,65**	**2,62**	**2,08**	**11,21**	**12,58**	**6,05**
Nacionales	221,71	229,22	234,33	260,84	294,21	311,28	3,39	2,23	11,31	12,79	5,80
Extranjeros	15,29	13,98	13,93	15,26	16,64	18,37	-8,56	-0,36	9,50	9,04	10,40

FUENTE: DIRCETUR Piura - Dirección de Turismo

D.INDICADORES DE CAPACIDAD Y USO DE LOS ESTABLECIMIENTOS DE HOSPEDAJE

19.19 REGION PIURA: ARRIBOS Y PERNOCTACIONES DE PROCEDENCIA EXTRANJEROS POR TIPO DE ESTABLECIMIENTO DE HOSPEDAJE, PERIODO 2003 - 2009

Tipo de Establecimiento	2003	2004	2005	2006	2007	2008	2009
Total	**23 407**	**27 947**	**26 601**	**27 458**	**26 987**	**45 378**	**53 160**
Hotel	1 552	11 760	11 662	10 625	10 279	12 163	17 480
Hostal	2 590	2 931	2 140	2 014	3 775	5 160	7 389
No Categorizado	19 265	13 256	12 799	14 819	12 933	28 055	28 291

FUENTE: DIRCETUR Piura - Dirección de Turismo

19.20 REGION PIURA: ARRIBOS Y PERNOCTACIONES NACIONALES POR TIPO DE ESTABLECIMIENTO DE HOSPEDAJE, PERIODO 2004 - 2009

Categoría del Establecimiento	2004		2005		2006		2007		2008		2009	
	Arribos	Pernoc.	Arribos	Pernoc.	Arribos	Pernoc.	Arribos	Pernoc.	Arribos	Pernoc.	Arribos	Pernoc.
Total	**221 714**	**316 173**	**229 222**	**336 815**	**234 329**	**346 150**	**260 839**	**385 322**	**293 799**	**419 985**	**312 182**	**453 446**
Hotel	41 604	75 089	38 621	72 050	27 769	47 714	39 779	69 724	44 152	74 104	56 761	91 181
Hostal	33 561	55 999	27 995	45 387	26 441	40 724	34 733	55 252	45 408	73 123	55 834	90 240
No Categorizado	146 549	185 085	162 606	219 378	180 119	257 712	186 327	260 346	204 239	272 758	199 587	272 025

FUENTE: DIRCETUR Piura - Dirección de Turismo

19.21 REGION PIURA: ARRIBOS Y PERNOCTACIONES DE PROCEDENCIA EXTRANJEROS POR TIPO DE ESTABLECIMIENTO DE HOSPEDAJE, PERIODO 2004 - 2009

Categoría del Establecimiento	2004		2005		2006		2007		2008		2009	
	Arribos	Pernoc.	Arribos	Pernoc.	Arribos	Pernoc.	Arribos	Pernoc.	Arribos	Pernoc.	Arribos	Pernoc.
Total	**15289**	**27947**	**13982**	**26601**	**13932**	**27458**	**15256**	**26987**	**16635**	**28743**	**18146**	**35014**
Hotel	4886	11760	4711	11662	4635	10625	4958	10279	4056	8107	6118	11362
Hostal	1878	2931	1341	2140	960	2014	1762	3775	1941	3219	2540	4849
No Categorizado	8525	13256	7930	12799	8337	14819	8536	12933	10638	17417	9488	18803

FUENTE: DIRCETUR Piura - Dirección de Turismo

19.22 REGION PIURA: NUMERO DE ESTABLECIMIENTOS DE HOSPEDAJE, 2004- 2009

Provincia	2004	2005	2006	2007	2008	2009	Variación Porcentual				
							2005	2006	2007	2008	2009
Total	**412**	**480**	**513**	**512**	**575**	**604**	**16,50**	**6,88**	**(0,19)**	**12,30**	4,86
Piura	157	172	184	182	209	215	9,55	6,98	(1,09)	14,84	2,87
Ayabaca	15	17	21	21	17	21	13,33	23,53	-	(19,05)	23,53
Huancabamba	9	10	10	13	15	22	11,11	-	30,00	15,38	46,67
Morropón	8	7	9	7	10	13	(12,50)	28,57	(22,22)	42,86	30,00
Paita	33	33	32	31	37	36	-	(3,03)	(3,13)	19,35	2,70
Sullana	69	72	79	77	86	96	4,35	9,72	(2,53)	11,69	11,63
Talara	111	157	165	168	185	188	41,44	5,10	1,82	10,12	1,08
Sechura	10	12	13	13	16	13	20,00	8,33	-	23,08	(18,75)

Fuente: DIRCETUR Piura - Dirección de Turismo

19.23 REGION PIURA: HABITACIONES OFERTADAS POR LOS ESTABLECIMIENTOS DE HOSPEDAJES 2004 - 2009

Provincia	2004	2005	2006	2007	2008	2009	Variación Porcentual				
							2005	2006	2007	2008	2009
Total	**5 556**	**5 922**	**6 141**	**6 108**	**6 175**	**6 848**	**5,67**	**5,17**	**-0,53**	**1,10**	**-1,57**
Piura	2 508	2 596	2 662	2 647	2 797	3 004	3,51	2,54	(0,56)	5,67	0,30
Ayabaca	100	153	99	121	118	146	53,00	(35,29)	22,22	(2,48)	-8,75
Huancabamba	104	112	112	124	111	187	7,69	-	10,71	(10,48)	30,77
Morropón	131	93	141	88	124	154	(29,01)	51,61	(37,59)	40,91	24,19
Paita	436	437	433	423	413	452	0,23	(0,92)	(2,31)	(2,36)	-10,32
Sullana	919	928	1 009	1 010	938	1 219	0,98	8,73	0,10	(7,13)	6,74
Talara	1 281	1 513	1 581	1 589	1 549	1 549	18,11	4,49	0,51	(2,52)	-11,94
Sechura	77	90	104	106	125	137	16,88	15,56	1,92	17,92	5,38

Fuente: DIRCETUR PIURA - Dirección de Turismo

19.24 REGION PIURA: DISTRIBUCION DEL NÚMERO DE CAMAS EN ESTABLECIMIENTOS DE HOSPEDAJE, POR PROVINCIAS, 2004 - 2009

Provincia	2004	2005	2006	2007	2008	2009	Variación Porcentual				
							2005	2006	2007	2008	2009
Total	**9 592**	**10 312**	**10 821**	**10 888**	**12 132**	**13 696**	**7,51**	**4,94**	**-0,30**	**11,43**	**2,39**
Piura	4 152	4 214	4 306	4 392	4 905	5 606	1,49	2,18	2,00	11,68	14,29
Ayabaca	232	244	288	301	243	197	5,17	18,03	4,51	(19,27)	(18,93)
Huancabamba	218	227	227	217	250	288	4,13	-	(4,41)	15,21	15,20
Morropón	161	119	174	107	152	217	(26,09)	46,22	(38,51)	42,06	42,76
Paita	813	837	826	820	978	1 167	2,95	(1,31)	(0,73)	19,27	19,33
Sullana	1 446	1 431	1 533	1 562	1 744	1 948	(1,04)	7,13	1,89	11,65	11,70
Talara	2 469	3 122	3 329	3 349	3 688	4 061	26,45	6,63	0,60	10,12	10,11
Sechura	101	118	138	140	172	212	16,83	16,95	1,45	22,86	23,26

Fuente: DIRCETUR PIURA - Dirección de Turismo

19.25 REGION PIURA: EMPLEO GENERADOS EN ESTABLECIMIENTOS DE HOSPEDAJE POR PROVINCIAS, 2003 - 2009

Provincias	2003	2004	2005	2006	2007	2008	2009
Total	**1388**	**1471**	**1604**	**1702**	**1668**	**1881**	**2026**
Piura	607	633	656	685	676	768	813
Ayabaca	34	32	36	37	38	38	40
Huancabamba	28	26	28	32	33	38	43
Morropón	20	30	25	35	24	25	41
Paita	94	97	96	105	104	123	148
Sullana	221	243	250	266	259	293	324
Talara	366	388	487	514	506	562	576
Sechura	18	22	26	28	28	34	41

FUENTE: DIRCETUR Piura - Dirección de Turismo

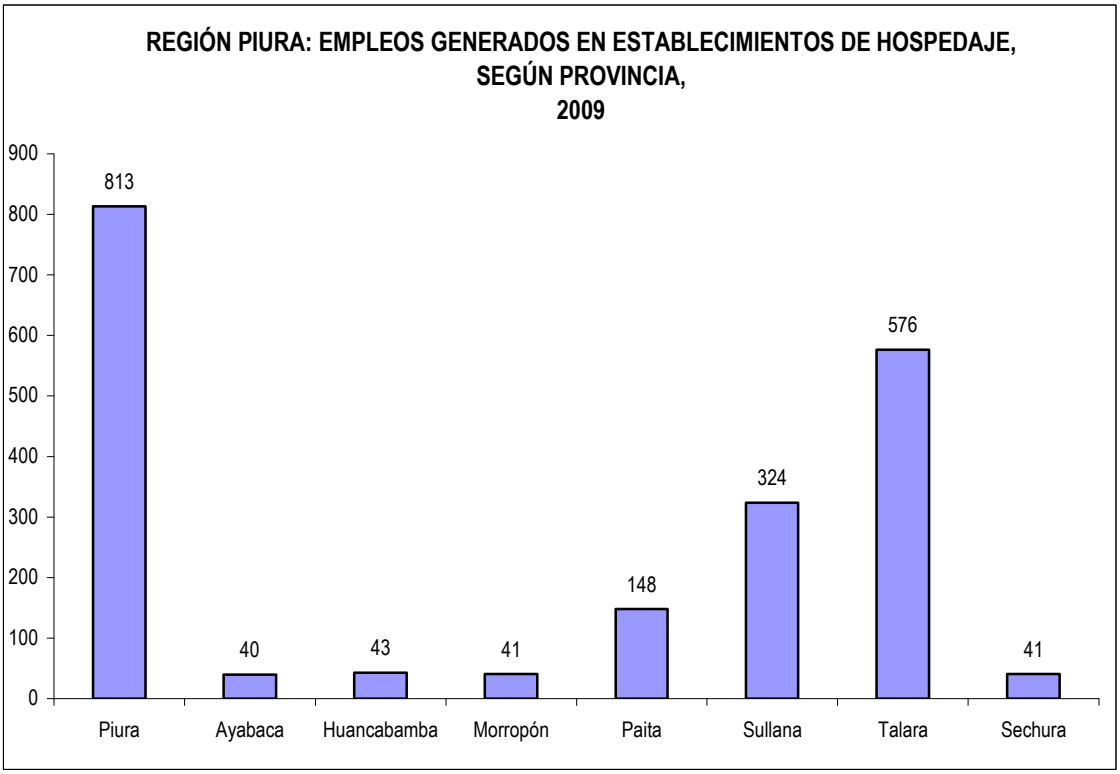

20. CUENTAS DEPARTAMENTALES

A. INDICADORES MACROECONOMICOS

20.1 REGIÓN PIURA: PRINCIPALES INDICADORES MACROECONÓMICOS, 2001-2009

(Miles de Nuevos Soles Constantes de 1994)

Año	Producto Bruto Interno País (Nuevos S/) (1)	Producto Bruto Interno Piura (Nuevos S/.) (2)	Participación Porcentual en el PBI País 3=(2/1) x100	Variación Porcentual PBI Piura
2001	121 317 087	4 448 783	3,7	...
2002	127 407 427	4 574 956	3,6	2,8
2003	132 544 850	4 752 866	3,6	3,5
2004	139 141 251	5 118 678	3,7	8,2
2005	148 639 991	5 409 217	3,6	5,7
2006	160 145 464	5 938 875	3,7	9,8
2007 P/	174 348 006	6 523 105	3,7	9,8
2008 P/	191 366 582	6 972 970	3,6	6,9
2008 E/	192 993 825	7 110 082	3,7	2,0

Con información disponible a junio de 2009

Fuente:Instituto Nacional de Estadística e Informática - Dirección Nacional de Cuentas Nacionales

REGIÓN PIURA: PRODUCTO BRUTO INTERNO, 2001-2009
(Miles de Soles Constantes de 1994)

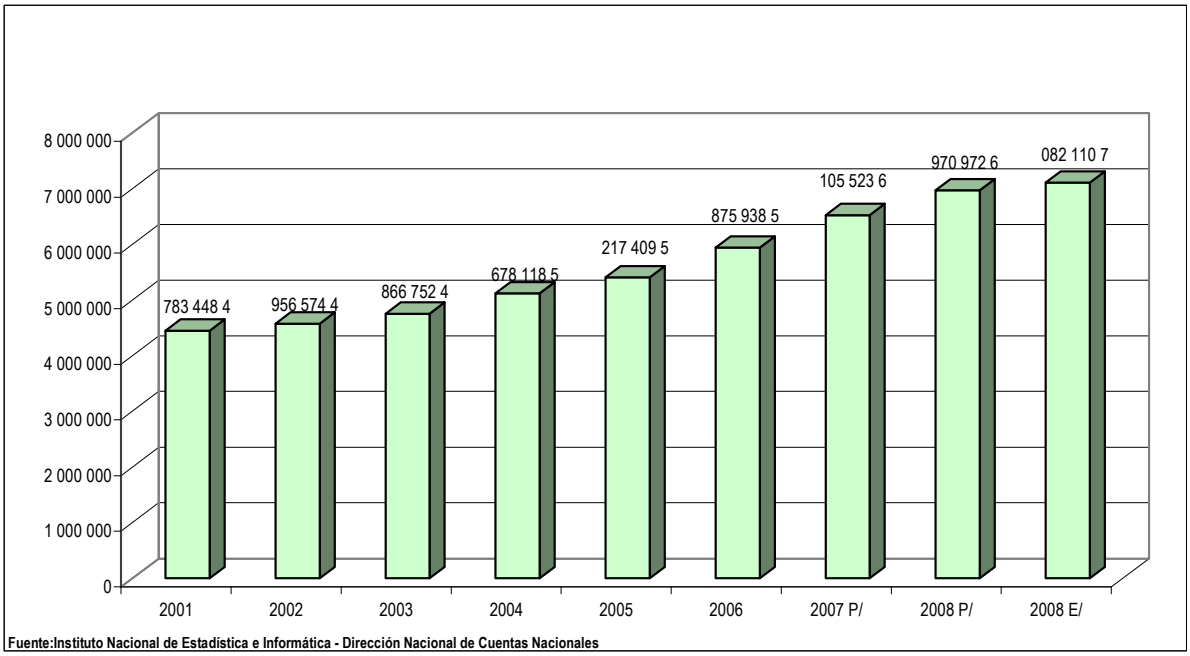

Fuente:Instituto Nacional de Estadística e Informática - Dirección Nacional de Cuentas Nacionales

B. PRODUCTO BRUTO INTERNO DEPARTAMENTAL

20.2 REGIÓN PIURA: VALOR AGREGADO BRUTO POR AÑOS, SEGÚN ACTIVIDADES ECONÓMICAS, 2001-2009

Valores a Precios Constantes de 1994

(Miles de nuevos soles)

Actividades	2001	2002	2003	2004	2005/	2006	2007 P/	2008 P/	2009 E/
Agricultura, Caza y Silvic.	407 166	436 209	457 241	467 871	541 032	594 199	595 420	539 508	517 340
Pesca	167 788	169 070	182 667	217 906	221 414	297 907	326 955	381 861	364 452
Minería	279 069	269 187	267 847	275 703	313 711	319 016	336 798	395 412	432 233
Manufactura	947 738	941 418	1 004 779	1 111 299	1 097 326	1 246 021	1 400 357	1 495 946	1 430 474
Electricidad y Agua	64 496	63 558	71 713	86 789	88 472	99 122	106 355	115 830	108 608
Construcción	265 930	289 713	256 827	333 351	370 203	433 939	532 852	578 303	647 692
Comercio	785 662	810 008	822 838	855 213	902 076	967 047	1 052 596	1 133 251	1 168 585
Transportes y Comunicaciones	331 725	348 019	363 466	390 360	414 924	432 725	515 161	552 848	553 974
Restaurantes y Hoteles	168 794	174 260	183 696	190 670	200 653	209 954	227 822	253 574	259 222
Servicios Gubernamentales	261 342	278 588	300 608	321 225	352 089	377 723	395 567	406 960	461 784
Otros Servicios	769 073	794 922	821 184	868 291	907 317	961 222	1 033 222	1 119 477	1 165 718
Valor Agregado Bruto	**4 448 783**	**4 574 952**	**4 732 866**	**5 118 678**	**5 409 217**	**5 938 875**	**6 523 105**	**6 972 970**	**7 110 082**

Fuente: Instituto Nacional de Estadística e Informática - Dirección Nacional de Cuentas Nacionales

Con información disponible a junio de 2010,

20.3 REGIÓN PIURA: VALOR AGREGADO BRUTO POR AÑOS, SEGÚN ACTIVIDADES ECONÓMICAS, 2001-2009

Valores a Precios Constantes de 1994

(Estructura Porcentual)

Actividades	2001	2002	2003	2004	2005	2006	2007 P/	2008 P/	2009 E/
Agricultura, Caza y Silvic.	9,2	9,5	9,7	9,1	10,0	10,0	9,1	7,7	7,3
Pesca	3,8	3,7	3,9	4,3	4,1	5,0	5,0	5,5	5,1
Minería	6,3	5,9	5,7	5,4	5,8	5,4	5,2	5,7	6,1
Manufactura	21,3	20,6	21,2	21,7	20,3	21,0	21,5	21,5	20,1
Electricidad y Agua	1,4	1,4	1,5	1,7	1,6	1,7	1,6	1,7	1,5
Construcción	6,0	6,3	5,4	6,5	6,8	7,3	8,2	8,3	9,1
Comercio	17,7	17,7	17,4	16,7	16,7	16,3	16,1	16,3	16,4
Transportes y Comunicaciones	7,5	7,6	7,7	7,6	7,7	7,3	7,9	7,9	7,8
Restaurantes y Hoteles	3,8	3,8	3,9	3,7	3,7	3,5	3,5	3,6	3,6
Servicios Gubernamentales	5,9	6,1	6,4	6,3	6,5	6,4	6,1	5,8	6,5
Otros Servicios	17,3	17,4	17,4	17,0	16,8	16,2	15,8	16,1	16,4
Valor Agregado Bruto	**100,0**	**100,0**	**100,0**	**100,0**	**100,0**	**100,0**	**100,0**	**100,0**	**100,0**

Fuente: Instituto Nacional de Estadística e Informática - Dirección Nacional de Cuentas Nacionales

Con información disponible a junio de 2010,

REGIÓN PIURA: PRODUCTO BRUTO INTERNO SECTORIAL, 2001 Y 2009
(Valores a precios constantes de 1994)
Miles de Nuevos soles

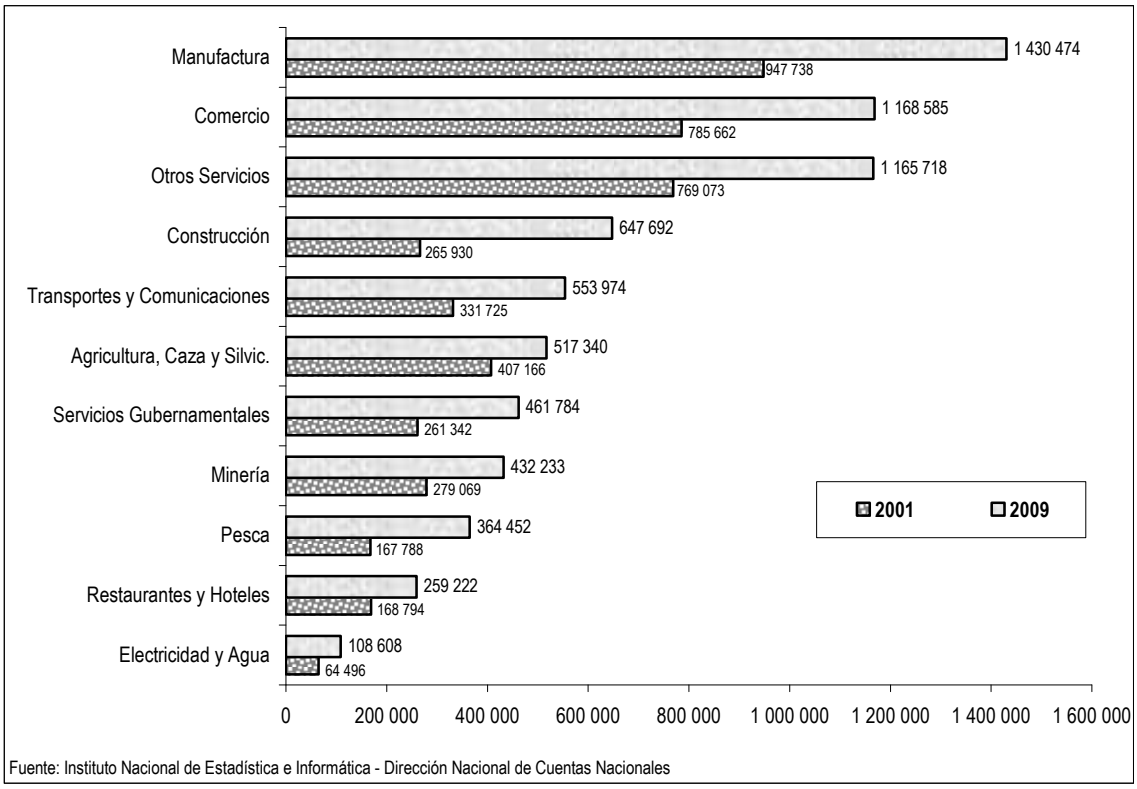

20.4 REGIÓN PIURA: VALOR AGREGADO BRUTO POR AÑOS, SEGÚN ACTIVIDADES ECONÓMICAS, 2001-2009

Valores a Precios Constantes de 1994
(Variación Porcentual del Índice de Volumen Físico)

Actividades	2001	2002	2003	2004	2005	2006	2007 P/	2008 P/	2009 E/
Agricultura, Caza y Silvic.	…	7,1	4,8	2,3	15,6	9,8	0,2	-9,4	-4,1
Pesca	…	0,8	8,0	19,3	1,6	34,5	9,8	16,8	-4,6
Minería	…	-3,5	-0,5	2,9	13,8	1,7	5,6	17,4	9,3
Manufactura	…	-0,7	6,7	10,6	-1,3	13,6	12,4	6,8	-4,4
Electricidad y Agua	…	-1,5	12,8	21,0	1,9	12,0	7,3	8,9	-6,2
Construcción	…	8,9	-11,4	29,8	11,1	17,2	22,8	8,5	12,0
Comercio	…	3,1	1,6	3,9	5,5	7,2	8,8	7,7	3,1
Transportes y Comunicaciones	…	4,9	4,4	7,4	6,3	4,3	19,1	7,3	0,2
Restaurantes y Hoteles	…	3,2	5,4	3,8	5,2	4,6	8,5	11,3	2,2
Servicios Gubernamentales	…	6,6	7,9	6,9	9,6	7,3	4,7	2,9	13,5
Otros Servicios	…	3,4	3,3	5,7	4,5	5,9	7,5	8,3	4,1
Valor Agregado Bruto	…	**2,8**	**3,5**	**8,2**	**5,7**	**9,8**	**9,8**	**6,9**	**2,0**

Fuente: Instituto Nacional de Estadística e Informática - Dirección Nacional de Cuentas Nacionales
Con información disponible a junio de 2010,

20.5 REGIÓN PIURA: VALOR AGREGADO BRUTO POR AÑOS, SEGÚN ACTIVIDADES ECONÓMICAS, 2001-2009

Valores a Precios Corrientes

(Miles de nuevos soles)

Actividades	2001	2002	2003	2004	2005	2006	2007 P/	2008 P/	2009 E/
Agricultura, Caza y Silvic.	585 563	607 952	637 700	760 715	817 139	911 769	1 053 447	1 115 529	1 090 641
Pesca	450 390	529 931	518 563	519 244	660 616	982 571	1 149 005	1 557 174	1 620 266
Minería	507 739	526 316	645 098	834 656	1 237 052	1 502 758	1 596 924	2 519 949	1 961 094
Manufactura	1 633 959	1 620 473	1 840 941	2 247 562	2 335 387	2 852 409	2 867 273	3 215 410	3 546 977
Electricidad y Agua	100 209	96 863	110 635	134 472	143 080	157 483	163 935	172 155	207 264
Construcción	504 014	557 532	520 439	714 894	809 014	991 016	1 241 881	1 374 321	1 612 770
Comercio	1 225 147	1 286 115	1 331 495	1 508 628	1 585 476	1 779 950	2 066 235	2 308 552	2 543 391
Transportes y Comunicaciones	519 690	547 323	608 078	667 266	716 721	776 960	973 424	1 121 207	1 237 512
Restaurantes y Hoteles	287 981	298 554	313 339	326 858	346 465	369 266	409 368	473 583	514 096
Servicios Gubernamentales	519 809	563 260	624 692	692 041	772 768	837 621	877 315	967 888	1 121 782
Otros Servicios	1 409 265	1 471 536	1 534 123	1 656 322	1 755 730	1 911 061	2 075 710	2 314 353	2 517 823
Valor Agregado Bruto	**7 743 766**	**8 105 855**	**8 685 103**	**10 062 658**	**11 179 448**	**13 072 864**	**14 474 517**	**17 140 121**	**17 973 616**

Fuente: Instituto Nacional de Estadística e Informática - Dirección Nacional de Cuentas Nacionales

Con información disponible a junio de 2010,

20.6 REGIÓN PIURA: VALOR AGREGADO BRUTO POR AÑOS, SEGÚN ACTIVIDADES ECONÓMICAS, 2001-2009

Valores a Precios Corrientes

(Estructura Porcentual)

Actividades	2001	2002	2003	2004	2005	2006	2007 P/	2008 P/	2009 E/
Agricultura, Caza y Silvic.	7,6	7,5	7,3	7,6	7,3	7,0	7,3	6,5	6,1
Pesca	5,8	6,5	6,0	5,2	5,9	7,5	7,9	9,1	9,0
Minería	6,6	6,5	7,4	8,3	11,1	11,5	11,0	14,7	10,9
Manufactura	21,1	20,0	21,2	22,3	20,9	21,8	19,8	18,8	19,7
Electricidad y Agua	1,3	1,2	1,3	1,3	1,3	1,2	1,1	1,0	1,2
Construcción	6,5	6,9	6,0	7,1	7,2	7,6	8,6	8,0	9,0
Comercio	15,8	15,9	15,3	15,0	14,2	13,6	14,3	13,5	14,2
Transportes y Comunicaciones	6,7	6,8	7,0	6,6	6,4	5,9	6,7	6,5	6,9
Restaurantes y Hoteles	3,7	3,7	3,6	3,2	3,1	2,8	2,8	2,8	2,9
Servicios Gubernamentales	6,7	6,9	7,2	6,9	6,9	6,4	6,1	5,6	6,2
Otros Servicios	18,2	18,2	17,7	16,5	15,7	14,6	14,3	13,5	14,0
Valor Agregado Bruto	**100,0**	**100,0**	**100,0**	**100,0**	**100,0**	**100,0**	**100,0**	**100,0**	**100,0**

Fuente: Instituto Nacional de Estadística e Informática - Dirección Nacional de Cuentas Nacionales

Con información disponible a junio de 2010,

REGIÓN PIURA: VALOR AGREGADO BRUTO, 2008 Y 2009
Valores a Precios Corrientes
(Estructura Porcentual)

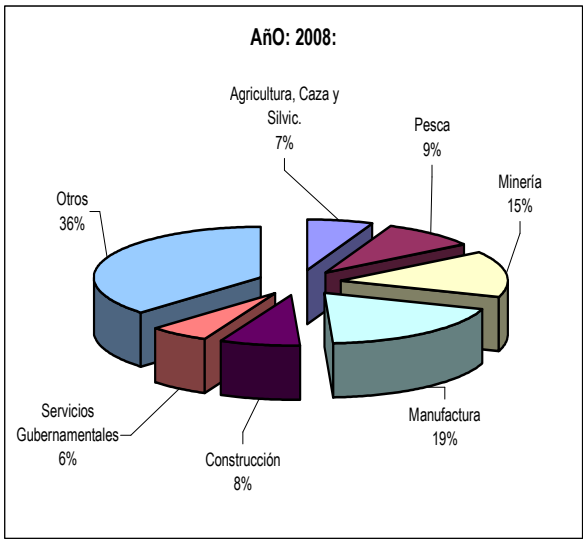

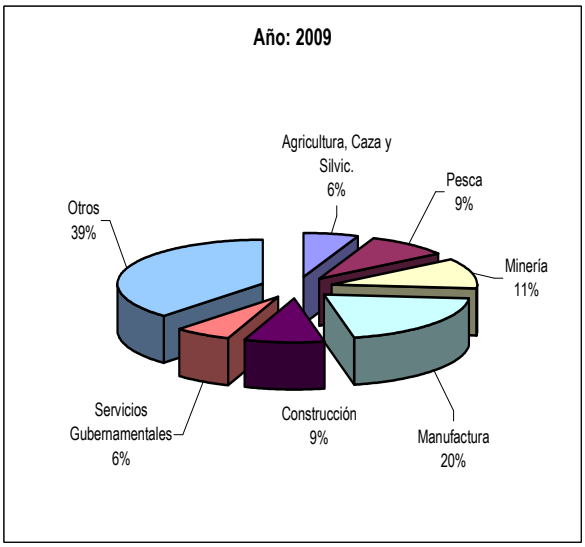

20.7 REGIÓN PIURA: VALOR AGREGADO BRUTO POR AÑOS, SEGÚN ACTIVIDADES ECONÓMICAS, 2001-2009

Valores a Precios Corrientes
(Variación Porcentual del Índice de Precios)

Actividades	2001	2002	2003	2004	2005	2006	2007 P/	2008 P/	2009 E/
Agricultura, Caza y Silvic.	...	-3,1	0,1	16,6	-7,1	1,6	15,3	16,9	2,0
Pesca	...	16,8	-9,4	-16,1	25,2	10,5	6,5	16,0	9,0
Minería	...	7,5	23,2	25,7	30,3	19,5	0,7	34,4	-28,8
Manufactura	...	-0,2	6,4	10,4	5,2	7,6	-10,6	5,0	15,4
Electricidad y Agua	...	-1,9	1,2	0,4	4,4	-1,8	-3,0	-3,6	28,4
Construcción	...	1,5	5,3	5,8	1,9	4,5	2,1	2,0	4,8
Comercio	...	1,8	1,9	9,0	-0,4	4,7	6,6	3,8	6,8
Transportes y Comunicaciones	...	0,4	6,4	2,2	1,1	3,9	5,2	7,3	10,1
Restaurantes y Hoteles	...	0,4	-0,4	0,5	0,7	1,9	2,2	3,9	6,2
Servicios Gubernamentales	...	1,7	2,8	3,7	1,9	1,0	0,0	7,2	2,1
Otros Servicios	...	1,0	0,9	2,1	1,4	2,7	1,0	2,9	4,5
Valor Agregado Bruto	...	**1,8**	**3,6**	**7,1**	**5,1**	**6,5**	**0,8**	**10,8**	**2,8**

Fuente: Instituto Nacional de Estadística e Informática - Dirección Nacional de Cuentas Nacionales
Con información disponible a junio de 2010,

C. PRODUCTO BRUTO INTERNO NACIONAL

20.8 PERÚ: PRODUCTO BRUTO INTERNO POR AÑOS, SEGÚN ACTIVIDADES ECONÓMICAS, 2001-2009
Valores a Precios Constantes de 1994
(Miles de nuevos soles)

Actividades	2001	2002	2003	2004	2005	2006	2007 P/	2008P/	2009E/
Agricultura, Caza y Silvic.	10 796 275	11 454 720	11 795 409	11 629 502	12 259 378	13 286 428	13 717 635	14 705 903	15 047 552
Pesca	625 650	663 550	595 529	778 643	803 611	822 528	879 036	934 432	860 838
Minería	7 262 763	8 132 943	8 578 648	9 031 423	9 789 923	9 926 015	10 195 275	10 972 869	11 036 721
Manufactura	18 118 075	19 146 600	19 830 158	21 300 086	22 887 385	24 606 625	27 337 079	29 824 561	27 674 349
Electricidad y Agua	2 566 402	2 706 292	2 805 204	2 930 597	3 094 386	3 307 452	3 587 670	3 866 532	3 912 089
Construcción	5 699 804	6 136 388	6 412 525	6 712 080	7 275 669	8 349 530	9 737 236	11 339 438	12 036 159
Comercio	17 443 501	18 013 089	18 452 562	19 604 197	20 821 307	23 247 718	25 497 819	28 752 556	28 656 520
Transportes y Comunicaciones	9 510 883	9 858 824	10 345 549	11 010 084	11 949 090	13 047 071	15 513 275	17 070 380	17 140 302
Restaurantes y Hoteles	4 785 893	4 932 208	5 162 175	5 394 116	5 683 708	5 984 255	6 516 542	7 240 188	7 403 943
Servicios Gubernamentales	7 410 051	7 752 376	8 245 960	8 598 025	9 321 129	10 029 393	10 339 146	10 741 830	11 874 056
Otros Servicios	25 473 264	26 526 187	27 604 313	28 618 786	30 075 439	31 939 871	34 430 840	37 370 578	39 084 746
Valor Agregado Bruto	**109 692 561**	**115 323 177**	**119 828 032**	**125 607 539**	**133 961 025**	**144 546 886**	**157 751 553**	**172 819 267**	**174 727 275**
Impuestos a la Producción	9 336 287	9 733 743	10 212 593	10 696 587	11 504 498	12 507 535	13 655 518	15 205 914	15 537 808
Derechos de Importación	2 288 239	2 350 507	2 504 225	2 837 125	3 174 468	3 091 043	2 940 935	3 341 401	2 728 742
Producto Bruto Interno	**121 317 087**	**127 407 427**	**132 544 850**	**139 141 251**	**148 639 991**	**160 145 464**	**174 348 006**	**191 366 582**	**192 993 825**

Con información disponible a junio 2010.

Fuente:Instituto Nacional de Estadística e Informática - Dirección Nacional de Cuentas Nacionales

20.9 PERÚ: PRODUCTO BRUTO INTERNO POR AÑOS, SEGÚN ACTIVIDADES ECONÓMICAS, 2001-2009
Valores a Precios Constantes de 1994
(Estructura Porcentual)

Actividades	2001	2002	2003	2004	2005	2006	2007 P/	2008P/	2009E/
Agricultura, Caza y Silvic.	8,9	9,0	8,9	8,4	8,2	8,3	7,9	7,7	7,8
Pesca	0,5	0,5	0,4	0,6	0,5	0,5	0,5	0,5	0,4
Minería	6,0	6,4	6,5	6,5	6,6	6,2	5,8	5,7	5,7
Manufactura	14,9	15,0	15,0	15,3	15,4	15,4	15,7	15,6	14,3
Electricidad y Agua	2,1	2,1	2,1	2,1	2,1	2,1	2,1	2,0	2,0
Construcción	4,7	4,8	4,8	4,8	4,9	5,2	5,6	5,9	6,2
Comercio	14,4	14,1	13,9	14,1	14,0	14,5	14,6	15,0	14,8
Transportes y Comunicaciones	7,8	7,7	7,8	7,9	8,0	8,1	8,9	8,9	8,9
Restaurantes y Hoteles	3,9	3,9	3,9	3,9	3,8	3,7	3,7	3,8	3,8
Servicios Gubernamentales	6,1	6,1	6,2	6,2	6,3	6,3	5,9	5,6	6,2
Otros Servicios	21,0	20,8	20,8	20,6	20,2	19,9	19,7	19,5	20,3
Valor Agregado Bruto	**90,4**	**90,5**	**90,4**	**90,3**	**90,1**	**90,3**	**90,5**	**90,3**	**90,5**
Impuestos a la Producción	7,7	7,6	7,7	7,7	7,7	7,8	7,8	7,9	8,1
Derechos de Importación	1,9	1,8	1,9	2,0	2,1	1,9	1,7	1,7	1,4
Producto Bruto Interno	**100,0**	**100,0**	**100,0**	**100,0**	**100,0**	**100,0**	**100,0**	**100,0**	**100,0**

Con información disponible a junio 2010.

Fuente:Instituto Nacional de Estadística e Informática - Dirección Nacional de Cuentas Nacionales

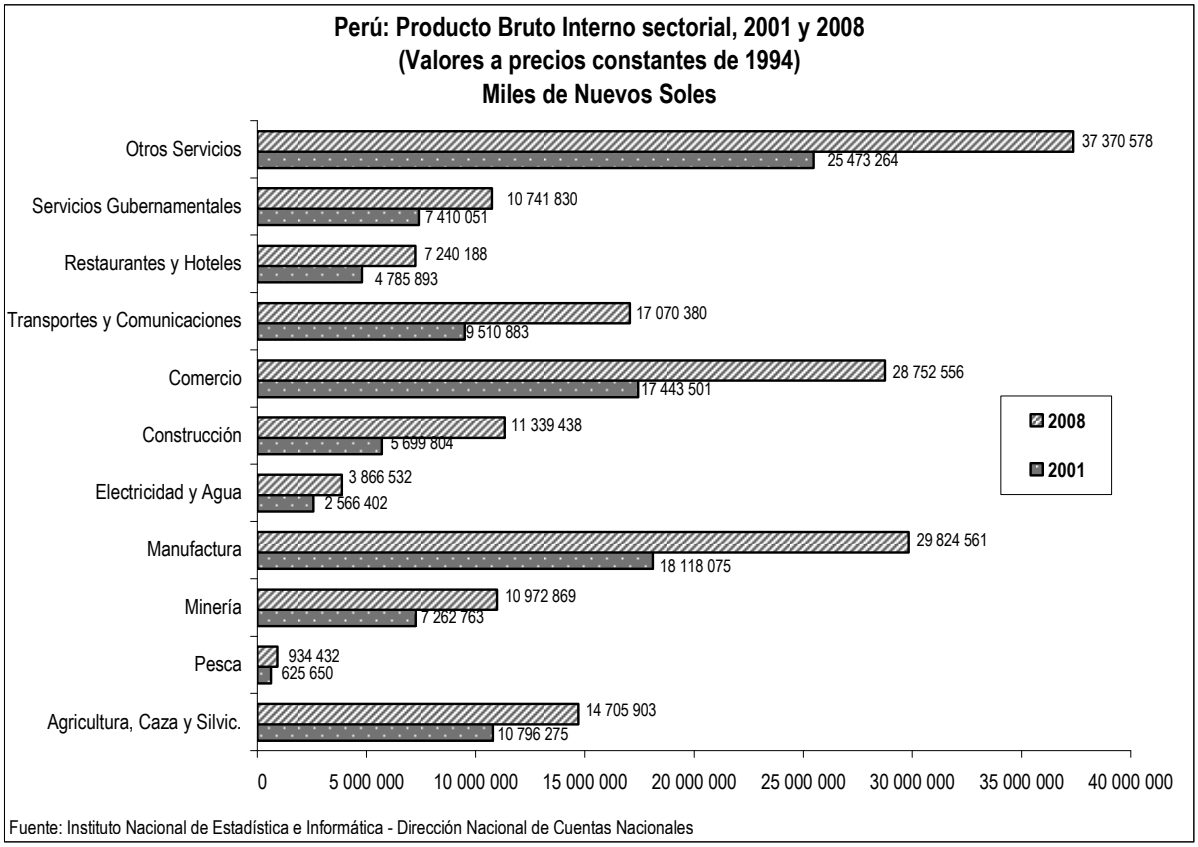

20.10 PERÚ: PRODUCTO BRUTO INTERNO POR AÑOS, SEGÚN ACTIVIDADES ECONÓMICAS, 2001-2009
Valores a Precios Constantes de 1994
(Variación Porcentual del Índice de Volumen Físico)

Actividades	2001	2002	2003	2004	2005	2006	2007 P/	2008P/	2009E/
Agricultura, Caza y Silvic.	...	6,1	3,0	-1,4	5,4	8,4	3,2	7,2	2,3
Pesca	...	6,1	-10,3	30,7	3,2	2,4	6,9	6,3	-7,9
Minería	...	12,0	5,5	5,3	8,4	1,4	2,7	7,6	0,6
Manufactura	...	5,7	3,6	7,4	7,5	7,5	11,1	9,1	-7,2
Electricidad y Agua	...	5,5	3,7	4,5	5,6	6,9	8,5	7,8	1,2
Construcción	...	7,7	4,5	4,7	8,4	14,8	16,6	16,5	6,1
Comercio	...	3,3	2,4	6,2	6,2	11,7	9,7	12,8	-0,3
Transportes y Comunicaciones	...	3,7	4,9	6,4	8,5	9,2	18,9	10,0	0,4
Restaurantes y Hoteles	...	3,1	4,7	4,5	5,4	5,3	8,9	11,1	2,3
Servicios Gubernamentales	...	4,6	6,4	4,3	8,4	7,6	3,1	3,9	10,5
Otros Servicios	...	4,1	4,1	3,7	5,1	6,2	7,8	8,5	4,6
Valor Agregado Bruto	...	**5,1**	**3,9**	**4,8**	**6,7**	**7,9**	**9,1**	**9,6**	**1,1**
Impuestos a la Producción	...	4,3	4,9	4,7	7,6	8,7	9,2	11,4	2,2
Derechos de Importación	...	2,7	6,5	13,3	11,9	-2,6	-4,9	13,6	-18,3
Producto Bruto Interno	...	**5,0**	**4,0**	**5,0**	**6,8**	**7,7**	**8,9**	**9,8**	**0,9**

Con información disponible a junio 2010.

Fuente:Instituto Nacional de Estadística e Informatica - Dirección Nacional de Cuentas Nacionales

20.11 PERÚ: PRODUCTO BRUTO INTERNO POR AÑOS, SEGÚN ACTIVIDADES ECONÓMICAS, 2001-2009
Valores a Precios Corrientes
(Miles de nuevos soles)

Actividades	2001	2002	2003	2004	2005	2006	2007 P/	2008P/	2009E/
Agricultura, Caza y Silvic.	12 867 107	12 667 931	13 469 815	14 212 897	15 135 095	17 106 972	19 341 857	22 352 351	23 945 420
Pesca	1 430 443	1 733 230	1 425 954	1 570 753	2 041 429	2 098 731	2 182 904	2 569 203	2 605 007
Minería	9 312 188	10 961 395	12 928 938	18 263 933	23 138 927	35 247 830	38 413 493	39 267 423	38 354 082
Manufactura	27 736 921	28 954 097	30 351 706	35 373 291	39 077 320	44 233 737	49 034 823	54 920 636	50 897 212
Electricidad y Agua	4 334 354	4 441 625	4 650 593	4 894 687	5 378 683	5 655 999	6 010 516	6 539 311	7 413 189
Construcción	9 882 319	10 737 080	11 561 076	12 885 447	14 213 541	17 121 521	20 395 026	24 112 060	27 081 853
Comercio	25 817 952	26 944 628	28 000 259	30 733 674	32 726 185	37 845 141	42 103 946	48 602 019	52 318 510
Transportes y Comunicaciones	14 991 014	15 405 506	16 747 446	18 225 583	20 074 844	22 772 135	28 622 330	32 209 897	34 810 946
Restaurantes y Hoteles	7 870 117	8 185 132	8 660 954	9 164 042	9 811 384	10 519 809	11 694 063	13 511 440	14 628 186
Servicios Gubernamentales	14 210 971	15 044 092	16 274 249	17 473 997	19 249 091	20 969 525	21 629 625	23 922 458	27 107 810
Otros Servicios	44 872 291	47 687 467	50 720 154	53 755 582	57 491 936	62 679 350	68 583 818	76 633 293	83 483 714
Valor Agregado Bruto	**173 325 677**	**182 762 183**	**194 791 144**	**216 553 886**	**238 338 435**	**276 250 750**	**308 012 401**	**344 640 091**	**362 645 929**
Impuestos a la Producción	13 095 741	14 398 992	16 084 056	18 603 524	20 171 858	23 157 627	26 128 502	31 011 633	28 425 770
Derechos de Importación	2 791 307	2 488 719	2 549 669	2 744 324	3 142 909	2 846 741	2 198 028	1 910 676	1 492 866
Producto Bruto Interno	**189 212 725**	**199 649 894**	**213 424 869**	**237 901 734**	**261 653 202**	**302 255 118**	**336 338 931**	**377 562 400**	**392 564 565**

Con información disponible a junio 2010.

Fuente:Instituto Nacional de Estadística e Informática - Dirección Nacional de Cuentas Nacionales

20.12 PERÚ: PRODUCTO BRUTO INTERNO POR AÑOS, SEGÚN ACTIVIDADES ECONÓMICAS, 2001-2009
Valores a Precios Corrientes
(Estructura Porcentual)

Actividades	2001	2002	2003	2004	2005	2006	2007 P/	2008P/	2009E/
Agricultura, Caza y Silvic.	6,8	6,3	6,3	6,0	5,8	5,7	5,8	5,9	6,1
Pesca	0,8	0,9	0,7	0,7	0,8	0,7	0,6	0,7	0,7
Minería	4,9	5,5	6,1	7,7	8,8	11,7	11,4	10,4	9,8
Manufactura	14,7	14,5	14,2	14,9	14,9	14,6	14,6	14,5	13,0
Electricidad y Agua	2,3	2,2	2,2	2,1	2,1	1,9	1,8	1,7	1,9
Construcción	5,2	5,4	5,4	5,4	5,4	5,7	6,1	6,4	6,9
Comercio	13,6	13,5	13,1	12,9	12,5	12,5	12,5	12,9	13,3
Transportes y Comunicaciones	7,9	7,7	7,8	7,7	7,7	7,5	8,5	8,5	8,9
Restaurantes y Hoteles	4,2	4,1	4,1	3,9	3,7	3,5	3,5	3,6	3,7
Servicios Gubernamentales	7,5	7,5	7,6	7,3	7,4	6,9	6,4	6,3	6,9
Otros Servicios	23,7	23,9	23,8	22,6	22,0	20,7	20,4	20,3	21,3
Valor Agregado Bruto	**91,6**	**91,5**	**91,3**	**91,0**	**91,1**	**91,4**	**91,6**	**91,3**	**92,4**
Impuestos a la Producción	6,9	7,2	7,5	7,8	7,7	7,7	7,8	8,2	7,2
Derechos de Importación	1,5	1,2	1,2	1,2	1,2	0,9	0,7	0,5	0,4
Producto Bruto Interno	**100,0**	**100,0**	**100,0**	**100,0**	**100,0**	**100,0**	**100,0**	**100,0**	**100,0**

Con información disponible a junio 2010.

Fuente: Instituto Nacional de Estadística e Informática - Dirección Nacional de Cuentas Nacionales

PERÚ: Producto Bruto Interno, 2008 y 2009
Valores a Precios Corrientes
(Estructura Porcentual)

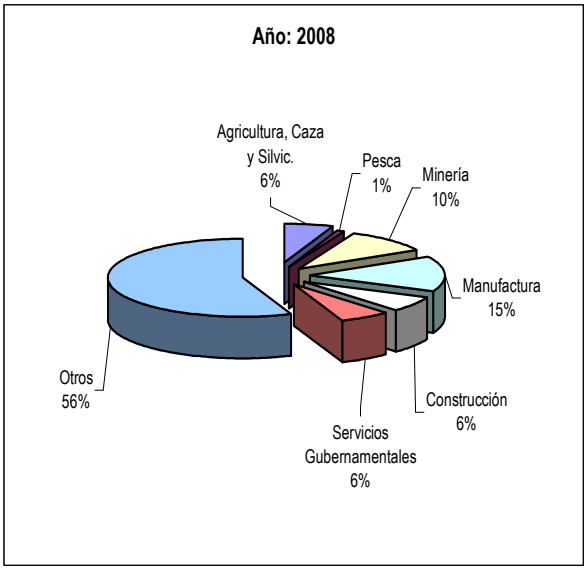

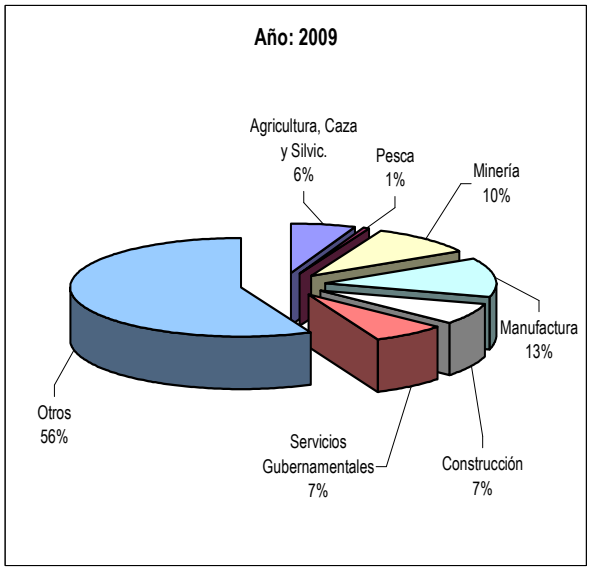

20.13 PERÚ: PRODUCTO BRUTO INTERNO POR AÑOS, SEGÚN ACTIVIDADES ECONÓMICAS, 2001-2009
Valores a Precios Corrientes
(Variación Porcentual del Índice de Precios)

Actividades	2001	2002	2003	2004	2005	2006	2007 P/	2008P/	2009E/
Agricultura, Caza y Silvic.	...	-7,2	3,3	7,0	1,0	4,3	9,5	7,8	4,7
Pesca	...	14,2	-8,3	-15,8	25,9	0,4	-2,7	10,7	10,1
Minería	...	5,1	11,8	34,2	16,9	50,2	6,1	-5,0	-2,9
Manufactura	...	-1,2	1,2	8,5	2,8	5,3	-0,2	2,7	-0,1
Electricidad y Agua	...	-2,8	1,0	0,7	4,1	-1,6	-2,0	1,0	12,0
Construcción	...	0,9	3,0	6,5	1,8	5,0	2,1	1,5	5,8
Comercio	...	1,1	1,4	3,3	0,3	3,6	1,4	2,4	8,0
Transportes y Comunicaciones	...	-0,9	3,6	2,3	1,5	3,9	5,7	2,3	7,6
Restaurantes y Hoteles	...	0,9	1,1	1,3	1,6	1,8	2,1	4,0	5,9
Servicios Gubernamentales	...	1,2	1,7	3,0	1,6	1,2	0,1	6,5	2,5
Otros Servicios	...	2,1	2,2	2,2	1,8	2,7	1,5	2,9	4,2
Valor Agregado Bruto	...	**0,3**	**2,6**	**6,1**	**3,2**	**7,4**	**2,2**	**2,1**	**4,1**
Impuestos a la Producción	...	5,5	6,5	10,4	0,8	5,6	3,3	6,6	-10,3
Derechos de Importación	...	-13,2	-3,8	-5,0	2,4	-7,0	-18,8	-23,5	-4,3
Producto Bruto Interno	...	**0,5**	**2,8**	**6,2**	**3,0**	**7,2**	**2,2**	**2,3**	**3,1**

Con información disponible a junio 2010.

Fuente:Instituto Nacional de Estadística e Informatica - Dirección Nacional de Cuentas Nacionales

21. PRECIOS

A. INDICE DE PRECIOS AL CONSUMIDOR DE LA CIUDAD DE PIURA

21.1 CIUDAD DE PIURA: ÍNDICE DE PRECIOS PROMEDIO MENSUAL AL CONSUMIDOR, 2000-2010 (Base: Año 1994 = 100,0)

Mes	Número Índice										
	2000	2001	2002	2003	2004	2005	2006	2007	2008	2009	2010
Enero	156,66	163,85	162,70	166,89	171,89	180,92	182,84	183,85	193,66	206,42	212,56
Febrero	157,50	165,13	163,46	167,68	173,60	181,15	182,93	183,96	196,07	206,36	214,93
Marzo	158,06	165,67	164,24	169,98	176,31	181,89	184,57	184,88	200,80	207,82	217,66
Abril	158,83	166,04	166,35	169,94	176,39	180,85	185,72	184,65	201,69	209,38	216,86
Mayo	159,43	165,01	164,88	170,07	177,12	180,21	184,47	186,14	202,65	209,44	216,60
Junio	159,49	164,93	163,31	169,98	178,52	180,45	184,35	188,23	203,85	209,08	215,63
Julio	159,77	164,20	164,24	170,19	179,35	180,38	184,48	190,10	205,24	210,52	215,96
Agosto	160,30	163,95	164,41	170,76	178,49	180,79	184,88	190,45	206,44	210,29	
Setiembre	161,69	164,84	165,82	171,29	178,66	181,00	184,95	191,76	207,72	209,52	
Octubre	162,15	164,65	166,34	172,03	179,49	180,43	183,78	192,98	209,19	209,04	
Noviembre	162,17	163,35	165,68	171,59	179,09	180,76	183,18	193,63	209,03	209,44	
Diciembre	162,89	162,47	166,65	171,63	180,26	182,00	184,33	195,16	209,15	211,03	
Promedio	**159,91**	**164,51**	**164,84**	**170,17**	**177,43**	**180,90**	**184,21**	**188,82**	**203,79**	**209,03**	

Nota: Las Variaciones Porcentuales han sido calculadas con los Números Índices a 8 decimales.
Las diferencias a nivel de décimos que pudieran presentarse, se deben al redondeo de cifras.

Fuente: Instituto Nacional de Estadística e Informática (INEI) - Oficina Departamenal de Piura

21.2 CIUDAD DE PIURA: VARIACIÓN PORCENTUAL MENSUAL DEL ÍNDICE DE PRECIOS AL CONSUMIDOR, 1980-2010

Años	Meses												Promedio
	Ene	Feb	Mar	Abr	May	Jun	Jul	Ago	Set	Oct	Nov	Dic	Ene-Dic
1980	8,30	3,70	1,50	2,90	3,20	2,10	5,10	3,60	11,00	4,30	2,30	3,00	64,10
1981	15,70	4,60	9,20	5,90	4,00	1,70	5,60	2,60	2,70	5,90	3,30	2,90	85,50
1982	5,50	3,70	3,50	4,50	3,00	6,20	0,80	4,70	3,30	10,30	2,50	3,20	64,70
1983	13,80	7,60	8,80	24,60	0,50	3,10	7,50	4,10	9,00	0,60	4,90	3,70	130,30
1984	7,60	4,90	8,70	7,20	8,00	4,50	5,80	5,10	6,90	7,30	5,30	6,00	111,50
1985	12,20	11,40	6,80	10,00	13,00	10,80	10,40	8,90	2,90	2,00	3,40	2,20	144,90
1986	6,20	4,40	4,20	4,50	4,60	2,00	2,80	3,00	2,20	3,90	6,00	2,20	56,80
1987	4,40	4,40	7,80	5,50	5,10	4,60	2,70	6,30	6,80	5,40	5,20	4,60	84,60
1988	9,50	10,50	28,20	14,30	6,20	7,60	26,60	19,80	135,50	16,90	14,90	55,20	1409,80
1989	53,80	39,90	36,70	20,40	12,70	16,20	24,90	19,90	34,30	31,90	26,70	31,00	1942,80
1990	35,40	23,30	28,90	42,90	34,60	37,30	68,40	440,90	22,90	10,60	6,40	22,20	9430,00
1991	17,10	8,00	6,00	8,50	6,00	6,20	8,10	7,50	5,80	3,40	4,10	8,30	139,20
1992	2,80	3,30	5,10	3,60	4,80	4,40	4,10	3,10	4,10	3,70	3,70	2,80	56,70
1993	4,30	3,00	4,20	4,00	3,60	1,80	2,90	2,70	1,80	1,70	1,40	2,70	39,90
1994	1,90	1,70	2,10	1,60	0,90	1,40	1,30	1,70	1,10	0,20	0,90	0,50	16,50
1995	0,30	1,44	1,20	0,70	0,60	0,94	0,60	0,90	0,40	0,43	1,32	0,60	9,70
1996	1,20	1,52	1,53	0,90	0,85	0,50	1,12	0,85	0,50	0,70	0,50	1,14	11,90
1997	0,70	0,10	1,40	0,60	0,90	1,11	0,73	0,55	0,10	0,32	0,30	0,80	7,60
1998	1,94	3,80	2,90	0,65	0,10	0,26	0,51	0,54	-0,90	-0,72	-0,60	0,11	8,70
1999	0,03	0,13	0,60	0,63	0,53	0,40	0,21	0,22	0,50	-0,92	0,30	0,45	3,00
2000	0,30	0,50	0,40	0,49	0,38	0,04	0,18	0,33	0,86	0,29	0,01	0,45	4,28
2001	0,58	0,79	0,33	0,22	-0,62	-0,05	-0,44	-0,16	0,55	-0,12	-0,79	-0,54	-0,26
2002	0,14	0,46	0,56	1,28	-0,88	-0,95	0,57	0,10	0,86	0,31	-0,40	0,59	2,57
2003	0,15	0,47	1,37	0,02	0,10	-0,05	0,13	0,33	0,31	0,43	-0,26	0,02	2,99
2004	0,15	1,00	1,56	0,04	0,41	0,79	0,47	-0,48	0,10	0,47	-0,22	0,65	5,03
2005	0,36	0,13	0,41	-0,57	-0,35	0,13	-0,04	0,23	0,12	-0,32	0,19	0,68	0,96
2006	0,47	0,05	0,89	0,62	-0,67	-0,06	0,07	0,22	0,04	-0,63	-0,34	0,64	1,28
2007	-0,26	0,06	0,50	-0,12	0,81	1,12	0,99	0,64	0,68	0,64	0,34	0,79	5,88
2008	-0,77	1,25	2,41	0,44	0,48	0,59	0,68	0,59	0,62	0,71	-0,07	0,06	7,17
2009	-1,31	-0,03	0,71	0,75	0,03	-0,17	0,69	-0,11	-0,36	-0,23	0,19	0,76	0,90
2010	0,73	1,12	1,27	-0,37	-0,12	-0,45	0,15						

Fuente: Instituto Nacional de Estadística e Informática (INEI) - Oficina Departamenal de Piura

21.3 CIUDAD DE PIURA: VARIACIÓN PORCENTUAL ACUMULADA DEL ÍNDICE DE PRECIOS PROMEDIO AL CONSUMIDOR, 2000-2009

Mes	Variación Porcentual Acumulada										
	2000	2001	2002	2003	2004	2005	2006	2007	2008	2009	2010
Enero	0,30	0,58	0,14	0,15	1,00	0,36	0,47	-0,34	-0,77	-1,31	0,73
Febrero	0,80	1,37	0,63	0,62	1,15	0,49	0,51	-0,20	0,47	-1,33	1,85
Marzo	1,20	1,71	1,09	2,00	2,73	0,90	1,41	0,30	2,89	-0,64	3,14
Abril	1,70	1,93	2,39	1,98	2,77	0,33	2,05	0,18	3,34	0,11	2,76
Mayo	2,10	1,30	1,49	2,05	3,20	-0,03	1,36	0,99	3,84	0,14	2,64
Junio	2,10	1,25	0,52	2,00	4,01	0,10	1,30	2,12	4,45	-0,03	2,18
Julio	2,30	0,80	1,09	2,13	4,50	0,06	1,37	3,13	5,16	0,65	2,33
Agosto	2,60	0,65	1,19	2,47	4,00	0,29	1,58	3,32	5,78	0,54	
Setiembre	3,50	1,20	2,07	2,78	4,10	0,41	1,62	4,03	6,43	0,18	
Octubre	3,80	1,08	2,39	3,23	4,58	0,09	0,98	4,68	7,19	-0,05	
Noviembre	3,80	0,28	1,98	2,96	4,35	0,28	0,64	5,05	7,11	0,14	
Diciembre	4,30	-0,26	2,57	2,99	5,03	0,96	1,28	5,88	7,17	0,90	

Nota: Las Variaciones Porcentuales han sido calculadas con los Números IIndices a 8 decimales.
Las diferencias a nivel de décimos que pudieran presentarse, se deben al redondeo de cifras.

Fuente: Instituto Nacional de Estadística e Informática (INEI) - Oficina Departamenal de Piura

21.4 CIUDAD DE PIURA: VARIACIÓN PORCENTUAL ANUALIZADA DEL ÍNDICE DE PRECIOS PROMEDIO AL CONSUMIDOR, 2000-2010

Mes											
	2000	2001	2002	2003	2004	2005	2006	2007	2008	2009	2010
Enero	3,30	4,59	-0,70	2,58	2,99	5,25	1,06	0,55	5,33	6,58	2,97
Febrero	3,70	4,84	-1,00	2,57	3,53	4,35	0,98	0,56	6,58	5,25	4,15
Marzo	3,50	4,81	-0,87	3,50	3,72	3,17	1,47	0,17	8,61	3,50	4,73
Abril	3,30	4,54	0,18	2,16	3,82	2,53	2,69	-0,57	9,22	3,80	3,57
Mayo	3,20	3,49	-0,08	3,14	4,14	1,75	2,36	0,91	8,87	3,35	3,42
Junio	3,20	3,41	-0,98	4,08	5,02	1,08	2,16	2,10	8,30	2,57	3,13
Julio	2,80	2,77	0,02	3,63	5,38	0,57	2,27	3,05	7,96	2,58	2,58
Agosto	2,90	2,27	0,28	3,86	4,52	1,29	2,28	3,01	8,40	1,85	
Setiembre	3,30	1,95	0,60	3,30	4,30	1,31	2,18	3,68	8,33	0,87	
Octubre	4,50	1,54	1,03	3,42	4,34	0,52	1,86	5,00	8,40	-0,07	
Noviembre	4,30	0,73	1,43	3,57	4,37	0,93	1,33	5,72	7,96	0,19	
Diciembre	4,30	-0,26	2,57	2,99	5,03	0,96	1,28	5,88	7,17	0,90	

Nota: Las Variaciones Porcentuales han sido calculadas con los Números Índices a 8 decimales.
Las diferencias a nivel de décimos que pudieran presentarse, se deben al redondeo de cifras.

Fuente: Instituto Nacional de Estadística e Informática (INEI) - Oficina Departamenal de Piura

21.5 CIUDAD DE PIURA: EVOLUCIÓN INFLACIONARIA, 2006-2010
(Variación Porcentual Acumulada del Período)
(Año Base: 1994 = 100,0)

Año y Mes	Variac. % Mensual IPC	Inflación Acumulada Anualizada (últimos doce meses)	Semestral (últimos seis meses)	Trimestral (últimos tres meses)	Bimestral (últimos dos meses)
2006					
Enero	0,47	1,06	1,36	1,34	1,15
Febrero	0,05	0,98	1,18	1,20	0,51
Marzo	0,89	1,47	1,97	1,41	0,95
Abril	0,62	2,69	2,93	1,58	1,53
Mayo	-0,67	2,36	2,05	0,84	-0,05
Junio	-0,06	2,16	1,29	-0,12	-0,74
Julio	0,07	2,27	0,90	-0,67	0,01
Agosto	0,22	2,26	1,07	0,22	0,29
Setiembre	0,04	2,18	0,21	0,33	0,25
Octubre	-0,63	1,86	-1,04	-0,38	-0,59
Noviembre	-0,34	1,33	-0,71	-0,93	-0,97
Diciembre	0,64	1,28	-0,01	-0,34	0,30
2007					
Enero	-0,26	0,55	-0,34	0,04	0,38
Febrero	0,06	0,56	-0,50	0,44	-0,20
Marzo	0,50	0,17	-0,20	0,14	0,40
Abril	-0,12	-0,57	0,47	0,44	0,38
Mayo	0,81	0,91	1,63	1,19	0,85
Junio	1,12	2,10	2,12	1,98	1,94
Julio	0,99	3,05	3,40	2,95	2,13
Agosto	0,18	3,01	3,53	2,32	1,18
Setiembre	0,68	3,68	3,88	1,87	0,87
Octubre	0,64	5,00	4,51	1,51	1,33
Noviembre	0,34	5,72	4,02	1,67	0,98
Diciembre	0,79	5,88	3,68	1,78	1,13
2008					
Enero	-0,77	5,33	1,87	0,35	0,02
Febrero	1,25	6,58	2,95	1,26	0,47
Marzo	2,41	8,61	4,71	2,89	3,69
Abril	0,44	9,22	4,51	4,15	2,87
Mayo	0,48	8,87	4,66	3,36	0,92
Junio	0,59	8,30	0,00	-2,81	-3,24
Julio	0,68	7,96	5,98	1,76	1,28
Agosto	0,59	8,40	5,29	1,87	5,78
Setiembre	0,62	8,33	3,45	6,44	1,21
Octubre	0,71	8,40	3,72	1,92	1,33
Noviembre	-0,07	7,96	3,15	1,25	0,63
Diciembre	0,06	7,17	7,17	0,69	-0,02
2009					
Enero	-1,31	6,59	0,57	-1,32	-1,25
Febrero	-0,03	5,25	-0,04	-1,28	-1,33
Marzo	0,71	3,50	0,05	-0,64	0,68
Abril	0,75	3,80	0,08	1,42	1,45
Mayo	0,03	3,35	0,20	1,49	0,78
Junio	-0,17	2,57	-0,03	0,61	-0,13
Julio	0,69	2,58	1,99	0,55	0,52
Agosto	-0,11	1,86	1,90	0,41	0,58
Setiembre	-0,36	0,87	0,82	0,21	-0,48
Octubre	-0,23	-0,07	-0,15	-0,70	-0,59
Noviembre	0,19	0,19	0,00	-0,40	-0,04
Diciembre	0,76	0,90	0,93	0,72	0,95
2010					
Enero	0,73	2,97	0,97	1,68	1,49
Febrero	1,12	4,15	2,21	2,62	1,85
Marzo	1,27	4,73	3,89	3,14	2,40
Abril	-0,37	3,57	3,74	2,02	0,90
Mayo	-0,12	3,42	3,42	0,78	-0,49
Junio	-0,45	3,13	2,18	-0,93	-0,57
Julio	0,15	2,58	1,60	-0,42	-0,30

Fuente: Instituto Nacional de Estadística e Informática (INEI)

21.6 CIUDAD DE PIURA: VARIACIÓN PORCENTUAL ANUAL Y MENSUAL DEL ÍNDICE DE PRECIOS AL CONSUMIDOR POR GRANDES GRUPOS DE CONSUMO, 2000-2010

(Base: Año 1994 = 100,0)

Mes	Grandes Grupos de Consumo								
	Índice General	Aliment. Y Beb.	Vestid. Y Calzad.	Alq.Viv. Combus., Electric.	Muebles, Enseres Mante.Viv.	Cuid.,Cons. De Salud Serv.Med.	Transp. Y Comunic.	Espar.Div., Serv.Cult.Y Enseñanza	Otros Bienes Y Serv.
2000	4,30	0,90	7,80	8,80	8,40	5,60	6,40	5,30	9,70
2001	-0,30	0,80	3,90	-2,60	-1,20	3,10	-1,20	3,80	-0,40
2002	2,57	1,27	2,94	7,83	3,41	3,77	0,75	2,04	2,96
2003	2,99	0,87	-1,03	9,35	2,02	6,75	11,35	1,30	-0,62
2004	5,03	6,85	-2,79	9,32	1,54	-3,02	8,18	1,28	-2,20
2005	0,96	0,23	-0,22	4,57	2,91	2,29	1,19	1,40	-1,02
2006	1,28	2,73	0,17	0,15	0,99	1,70	-1,68	0,75	-0,34
2007	5,88	9,88	4,91	2,95	4,27	0,26	1,12	1,59	-1,01
Enero	-0,26	-0,44	-0,29	-0,07	0,01	0,01	-0,36	0,18	0,10
Febrero	0,06	0,11	0,31	0,44	0,01	0,12	-0,63	-0,79	0,38
Marzo	0,50	0,91	0,20	-0,02	-0,37	-0,02	-0,45	2,15	-0,31
Abril	-0,12	-0,10	-0,34	-0,06	-0,28	0,04	-0,16	0,01	-0,30
Mayo	0,81	1,27	0,39	0,89	0,29	0,00	0,36	-0,04	-0,16
Junio	1,12	2,01	-0,48	0,74	-0,02	-0,10	0,87	0,01	-0,08
Julio	0,99	1,73	0,07	0,30	0,65	-0,05	0,62	0,23	0,03
Agosto	0,18	0,10	0..12	0,17	0,73	0,26	0,57	-0,04	0,15
Setiembre	0,68	1,00	1,98	0,36	0,47	-0,50	-0,09	-0,13	0,28
Octubre	0,64	1,14	0,71	0,08	0,33	-0,19	0,04	-0,01	0,14
Noviembre	0,34	0,43	1,52	0,05	0,49	0,35	0,10	-0,15	-0,42
Diciembre	0,79	1,33	0,65	0,02	1,90	0,34	0,25	0,20	-0,80
2008	7,17	11,15	4,44	4,25	3,66	7,21	1,03	1,16	2,01
Enero	-0,77	-1,73	0,45	0,05	0,01	1,52	-0,24	0,14	0,23
Febrero	1,25	2,31	0,12	-0,23	0,99	0,75	0,55	0,12	0,23
Marzo	2,41	4,67	0,13	-0,24	0,14	0,19	-0,09	1,89	0,20
Abril	0,44	0,84	0,08	-0,13	0,13	0,00	-0,02	0,00	0,49
Mayo	0,48	0,84	0,11	-0,23	0,51	1,13	0,17	0,00	0,17
Junio	0,59	0,51	0,16	1,49	0,10	1,11	0,86	-0,12	-0,09
Julio	0,68	0,99	0,67	0,60	0,32	0,26	0,23	0,00	-0,03
Agosto	0,59	0,82	0,77	0,39	0,30	0,00	0,40	0,00	0,17
Setiembre	0,62	1,01	0,54	0,17	0,38	0,00	0,24	0,03	0,02
Octubre	0,71	0,89	0,23	1,16	0,25	1,39	0,06	0,00	0,16
Noviembre	-0,07	-0,55	1,09	1,15	0,62	0,49	-0,95	-0,21	0,36
Diciembre	0,06	0,14	0,02	0,01	0,04	0,16	-0,17	-0,27	0,08
2009	0,90	1,07	2,93	-4,54	5,78	5,33	-0,40	3,82	4,23
Enero	-1,31	-1,82	0,77	-2,32	0,07	0,00	-1,26	0,04	0,39
Febrero	-0,03	0,90	0,24	-2,92	0,29	0,28	-1,15	0,04	0,00
Marzo	0,71	0,75	0,17	0,62	0,07	0,07	-0,08	3,78	0,07
Abril	0,75	1,29	0,44	-0,14	0,44	0,00	0,09	-0,03	0,97
Mayo	0,03	-0,43	0,37	0,67	1,49	1,36	-0,28	0,10	0,76
Junio	-0,17	-0,07	0,18	-0,30	0,11	1,78	-2,03	-0,12	0,19
Julio	0,69	1,04	-0,01	0,28	0,25	0,11	0,94	0,01	0,37
Agosto	-0,11	-0,49	0,14	-0,45	0,22	0,07	2,15	0,00	0,15
Setiembre	-0,36	-0,82	0,13	0,02	0,48	0,06	0,02	0,00	0,44
Octubre	-0,23	-0,55	0,09	-0,10	0,50	1,16	0,07	0,00	0,01
Noviembre	0,19	0,33	0,09	0,24	0,14	0,16	0,32	0,00	0,18
Diciembre	0,76	0,99	0,30	0,33	1,59	0,18	0,88	0,00	0,61
2010									
Enero	0,73	0,47	1,33	1,43	0,20	1,40	1,28	0,00	0,52
Febrero	1,12	1,92	0,56	0,32	0,25	0,12	0,17	-0,27	0,70
Marzo	1,27	1,86	0,67	0,00	0,01	1,27	-0,49	4,30	0,23
Abril	-0,37	-0,89	-0,19	0,32	1,84	0,15	-0,46	0,07	0,18
Mayo	-0,12	-0,68	-0,03	0,86	0,32	0,73	0,68	0,00	0,49
Junio	-0,45	-0,88	-0,03	0,02	0,22	-0,09	-0,05	0,46	-0,49
Julio	0,15	-0,19	0,44	0,30	0,15	1,62	0,93	0,02	0,66

Fuente: Instituto Nacional de Estadística e Informática (INEI) - Oficina Departamental de Piura

B. PRECIOS AL POR MAYOR

21.7 PIURA: PRECIOS PROMEDIO ANUAL DE LOS PRINCIPALES PRODUCTOS AGROPECUARIOS QUE CONFORMAN LA CANASTA DEL ÍNDICE DE PRECIOS AL POR MAYOR, 2001-2009

(En Nuevos Soles por Kg)

Principales productos	2001	2002	2003	2004	2005	2006	2007	2008	2009
Arroz en cáscara	0,68	0,65	0,59	1,01	0,89	0,62	0,87	1,17	0,87
Cebada	-	1,44	1,62	1,17	0,95	0,98	0,89	1,47	1,37
Maíz amarillo entero	1,17	1,32	0,91	0,89	0,79	0,81	0,86	1,10	0,90
Trigo	-	1,59	1,83	1,41	1,44	1,69	1,23	1,65	1,62
Ajo	3,02	3,09	3,24	3,14	3,06	3,31	3,11	3,50	5,19
Cebolla	0,85	0,87	0,86	0,75	1,01	0,87	1,27	1,18	1,46
Apio	-	0,74	0,70	0,32	0,30	0,35	0,36	1,17	1,21
Tomate	0,68	1,05	0,96	0,65	1,21	1,13	1,20	1,40	1,15
Zanahoria	0,66	0,67	0,47	0,40	0,47	0,46	0,60	0,93	0,56
Zapallo	0,66	0,78	0,65	0,45	0,58	0,53	0,61	0,98	0,73
Papa blanca	0,84	0,76	0,81	0,70	0,62	0,82	0,77	0,92	0,84
Yuca blanca	0,69	0,76	0,76	0,76	0,66	0,79	0,72	1,31	0,96
Camote amarillo	-	0,44	0,38	0,40	0,32	0,60	0,61	0,76	0,58
Olluco	-	1,09	1,01	0,42	1,57	1,77	1,50	1,43	1,20
Limón	-	0,54	0,36	0,40	0,40	0,66	0,66	1,27	0,81
Mandarina	-	1,76	1,00	0,94	1,06	1,04	1,20	1,36	1,26
Manzana corriente	-	1,53	1,38	1,20	1,10	1,24	1,38	1,59	1,19
Naranja de jugo	-	0,82	0,47	0,43	0,44	0,57	0,50	0,45	0,61
Palta Criolla	-	2,56	2,28	18,03	1,63	2,07	2,07	2,67	2,71
Papaya	0,97	0,81	0,73	0,57	0,61	1,15	0,89	1,37	1,46
Piña	1,65	1,64	1,29	0,83	0,69	0,85	0,78	1,09	1,18
Platano de seda	0,44	0,57	0,33	0,40	0,38	0,52	0,44	0,41	0,36
Uva negra	-	1,64	1,64	1,55	1,47	1,45	1,35	1,62	1,55

Fuente: Oficina Departamental de Estadística e Informática Piura- Oficina de Acopio Mercado Central

21.8 PIURA: PRECIOS PROMEDIO ANUAL DE LOS PRINCIPALES PRODUCTOS PECUARIOS QUE CONFORMAN LA CANASTA DEL ÍNDICE DE PRECIOS AL POR MAYOR, 2001-2009

(En Nuevos Soles por Kg)

Principales productos	2001	2002	2003	2004	2005	2006	2007	2008	2009
Vacuno en pie	5,73	5,73	5,20	3,30	3,24	3,39	3,59	4,10	4,17
Ovino	5,73	5,91	5,05	2,83	2,45	2,78	3,16	3,75	4,27
Porcino	5,25	5,53	4,76	2,75	2,82	2,95	3,12	3,74	4,23
Pollo vivo	4,66	4,43	4,13	3,96	3,69	3,24	3,68	4,76	4,33
Gallina viva	4,08	5,85	5,22	5,14	5,92	6,06	6,51	8,55	9,09
Huevos	3,00	2,70	2,70	2,92	3,05	3,17	3,40	3,58	3,59

Fuente: Oficina Departamental de Estadística e Informática Piura- Oficina de Acopio Mercado Central

21.9 PIURA : PRECIOS PROMEDIO ANUAL DE LOS PRINCIPALES PRODUCTOS HIDROBIOLÓGICOS QUE CONFORMAN LA CANASTA DEL ÍNDICE DE PRECIOS AL POR MAYOR, 2001-2009

(En Nuevos Soles por Kg)

Principales productos	2001	2002	2003	2004	2005	2006	2007	2008	2009
Cachema	3,21	3,93	3,61	3,42	4,14	5,84	6,02	6,87	6,92
Bonito	2,06	1,86	2,66	2,86	3,07	4,84	5,43	4,30	4,23
Caballa	0,75	1,77	1,37	1,49	2,72	2,20	2,21	3,97	3,81
Cabrilla	3,40	4,00	3,69	4,34	6,27	7,41	7,67	8,34	8,48
Coco	2,46	2,94	3,31	3,40	4,23	5,61	4,91	4,97	4,92
Jurel	1,18	2,02	1,70	1,70	2,75	2,33	2,51	3,54	4,03
Tollo	6,24	6,71	6,36	6,05	6,38	7,68	7,56	8,22	9,14

Fuente: Oficina Departamental de Estadística e Informática Piura- Oficina de Acopio Mercado Central

21.10 PIURA: PRECIOS PROMEDIO ANUAL DE LOS PRINCIPALES MATERIALES DE LA CONSTRUCCIÓN, 2001-2009

(En Nuevos Soles)

Principales productos	2001	2002	2003	2004	2005	2006	2007	2008	2009
Cemento Portland - Bolsa x 50 k	18,83	18,85	19,24	19,55	19,56	20,00	20,45	20,60	20,94
Fierro liso 1/2 - Varilla	11,87	14,99	15,96	22,67	22,83	24,17	24,64	36,10	25,56
Fierro liso 1/4 - KILO	1,94	2,15	2,49	3,26	2,95	6,27	5,39	8,94	6,00
Fierro const. 3/8 -Kl	8,40	9,98	11,76	14,73	12,72	13,53	13,69	20,31	14,46
Arena gruesa - M3	28,00	28,03	25,32	23,29	24,85	27,30	29,19	30,49	37,24
Hormigón - M3	28,33	28,33	27,96	28,90	29,81	30,98	31,82	33,01	45,58
Piedra pilca - M3	43,42	42,99	43,92	43,44	39,93	41,61	41,81	43,08	47,83
Ladrillo King Kong - Millar	186,67	173,96	169,03	178,33	180,00	180,83	186,67	220,86	245,88
Ladrillo hueco 15x30 - Millar	1833,33	1778,33	1727,92	1799,18	1594,38	1683,08	1599,33	1579,28	1578,94
Madera mohena Pie	3,75	3,77	3,81	3,64	3,20	3,23	3,62	4,35	4,41
Madera cedro - Pie	4,07	4,09	4,26	3,86	3,96	5,82	6,23	7,03	7,41
Madera tornillo	3,91	3,83	3,70	3,19	3,22	3,53	4,17	4,65	5,21
Pintura látex - Gln	18,95	19,89	19,78	22,04	21,81	21,69	22,00	21,92	21,08
Calamina	20,42	20,38	21,20	20,86	23,08	26,75	29,45	32,05	30,61

Fuente: Oficina Departamental de Estadística e Informática Piura

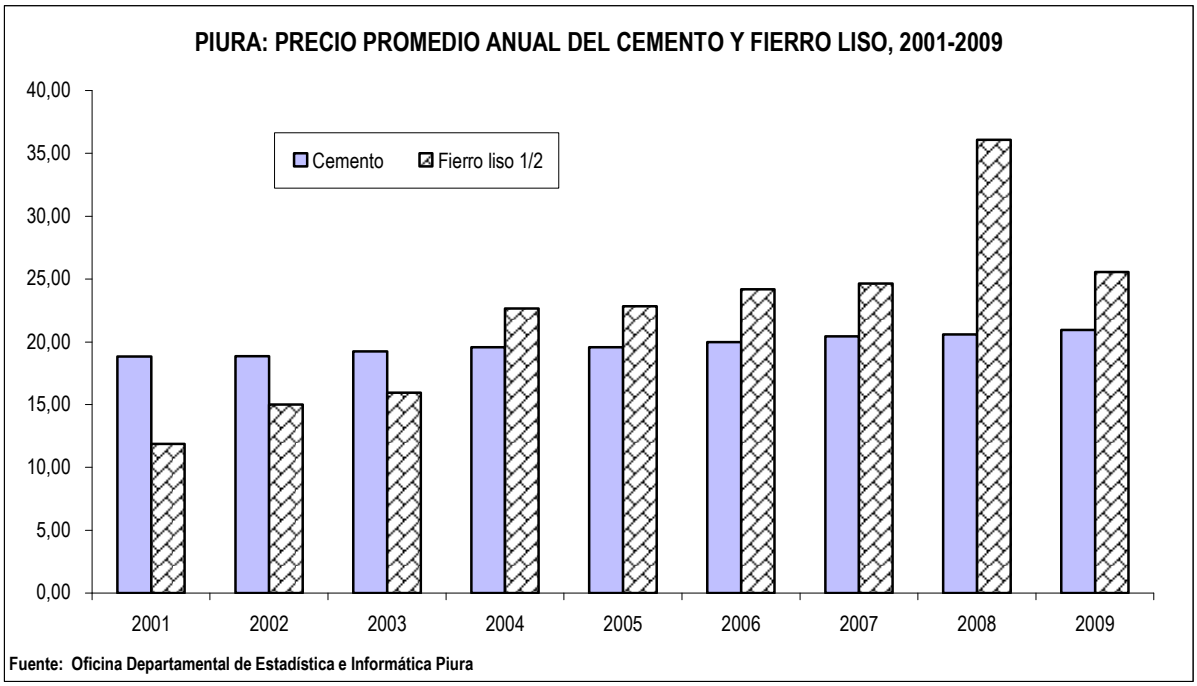

22. FINANCIERO

A. DISTRIBUCIÒN DE OFICINAS BANCARIAS

22.1 REGIÓN PIURA: DISTRIBUCIÓN DE LAS OFICINAS BANCARIAS, 2000-2009

Bancos	AÑOS									
	2000	2001	2002	2003	2004	2005	2006	2007	2008	2009
Total	**24**	**23**	**23**	**22**	**24**	**26**	**27**	**32**	**49**	**52**
Interbank	2	2	2	2	2	2	2	4	5	5
Popular	-	-	-	-	-	-	-	-	-	-
Continental	5	5	5	5	5	5	5	5	5	6
Nor-Peru	-	-	-	-	-	-	-	-	-	-
Caja de Ahorro de Lima	-	-	-	-	-	-	-	-	-	-
Credito	6	6	6	6	6	6	6	7	9	9
Wiese Sudameris1/	3	3	3	3	3	3	-	-	-	-
Lima	-	-	-	-	-	-	-	-	-	-
Latino	1	-	-	-	-	-	-	-	-	-
Del Norte 2/	1	-	-	-	-	-	-	-	-	-
C.C.C.	-	-	-	-	-	-	-	-	-	-
Del Trabajo	3	3	3	3	5	5	6	6	6	-
Solventa	-	-	-	-	-	-	-	-	-	-
Financiero	3	4	4	3	3	3	3	3	2	6
Citibank	-	-	-	-	-	1	-	-	-	-
Mibanco	-	-	-	-	-	1	1	1	3	4
Interamericano de Finanzas	-	-	-	-	-	-	1	1	2	2
Scotiabank Perú 3/	-	-	-	-	-	-	3	4	4	4
B. Falabella Perú S.A.	-	-	-	-	-	-	-	1	2	2
B. Comercio	-	-	-	-	-	-	-	-	1	1
B Azteca	-	-	-	-	-	-	-	-	10	13

1/ A partir de 1999 el Banco de Lima se integró al Wiese Sudameris

2/ A partir de 1995 Regional del Norte

3/ A partir de 2006 integró al Wiese Sudameris

Fuente: Superintendencia Banca y Seguros

PIURA: DISTRIBUCIÓN DE LAS OFICINAS BANCARIAS, PERIODO 2000-2009

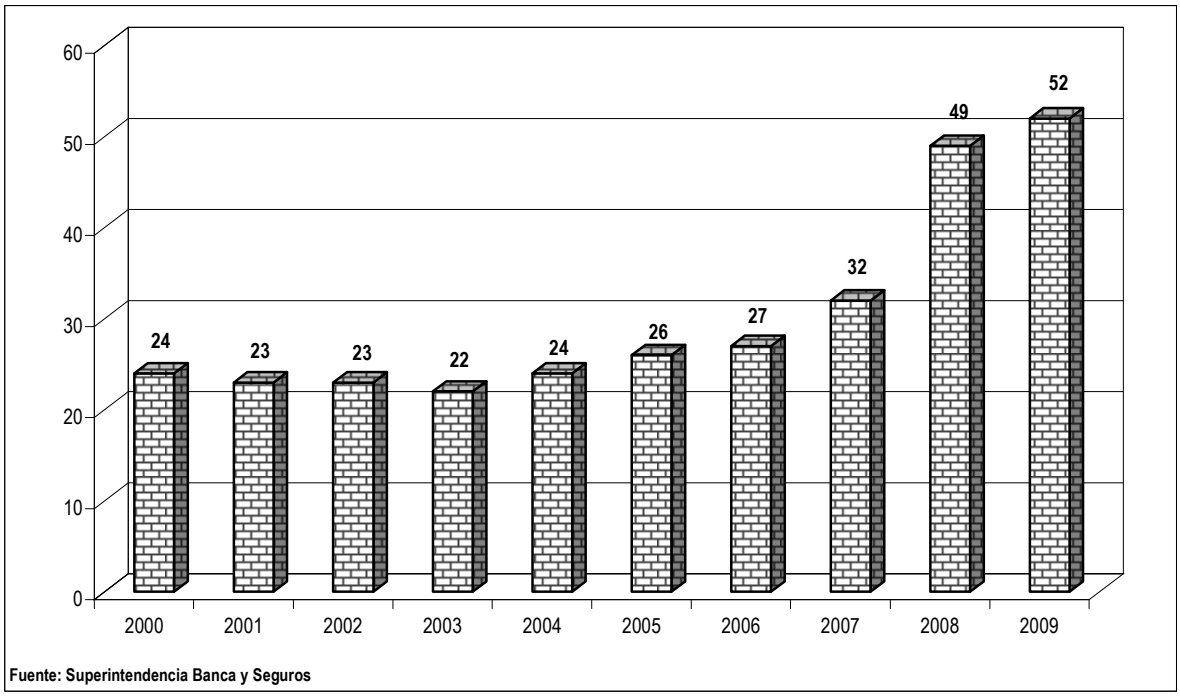

B. BANCA MULTIPLE

22.2 REGIÓN PIURA: DEPÓSITOS Y COLOCACIONES POR CIUDADES AL 31 DE DICIEMBRE , 1998-2009 (En Miles de Nuevos Soles)

Ciudades	Depósitos				Total de
	Total	A la Vista	A Plazo	Ahorro	Colocaciones
1998	**588 336**	**112 093**	**261 608**	**214 045**	**873 408**
Catacaos	0	0	0	0	0
Chulucanas	3 089	996	115	1 988	268
El Alto	5 829	1 037	1 177	3 015	6 515
La Unión	0	0	0	0	0
Los Órganos	2 511	326	243	1 942	291
Paita	25 578	10 509	8 313	6 756	39 650
Pariñas	142 055	32 527	72 927	36 601	150 297
Piura	353 466	55 128	164 779	133 559	595 598
Sullana	55 808	11 570	14 054	30 184	80 789
1999	**576 632**	**112 784**	**268 164**	**195 684**	**615 006**
Catacaos	3 527	876	198	2 453	101
El Alto	1 813	692	498	623	78
Los Órganos	3 223	301	1 063	1 859	74
Paita	21 275	5 933	7 777	7 565	30 727
Pariñas	160 988	54 362	67 090	39 536	58 712
Piura	328 216	45 036	168 640	114 540	481 885
Sullana	56 790	5 536	22 701	28 563	43 429
Suyo	790	48	197	545	0
2000	**574 740**	**97 645**	**303 041**	**174 054**	**522 976**
Catacaos	3 655	878	207	2 570	112
Paita	22 658	7 678	6 888	8 092	16 461
Pariñas	122 660	15 221	69 070	38 369	39 937
Piura	358 910	64 351	194 783	99 776	428 999
Sullana	65 480	9 512	31 851	24 117	37 467
Suyo	1 377	5	242	1 130	0
2001	**457 887**	**67 240**	**244 075**	**146 572**	**551 410**
Catacaos	2 596	573	150	1 873	19
Paita	21 166	5 261	9 946	5 959	19 795
Pariñas	106 431	10 780	67 786	27 865	141 712
Piura	280 262	43 094	147 195	89 973	359 275
Sullana	46 505	7 517	18 711	20 277	30 606
Suyo	927	15	287	625	3
2002	**449 982**	**77 614**	**232 472**	**139 896**	**599 059**
Catacaos	1 820	164	166	1 490	22
Paita	26 302	8 627	10 326	7 349	27 746
Pariñas	96 901	12 137	58 808	25 956	144 878
Piura	284 834	48 571	149 191	87 072	397 927
Sullana	39 571	8 091	13 717	17 763	28 484
Suyo	554	24	264	266	2
2003	**453 651**	**100 625**	**219 050**	**133 976**	**617 376**
Catacaos	1 846	490	143	1 213	21
Paita	120 025	25 190	65 198	29 637	123 690
Pariñas	83 058	19 337	40 444	23 277	71 931
Piura	220 284	50 496	103 670	66 118	384 217
Sullana	27 101	5 103	9 360	12 638	37 516
Suyo	1 337	9	235	1 093	1

Continúa…

22.2 REGIÓN PIURA: DEPÓSITOS Y COLOCACIONES POR CIUDADES
AL 31 DE DICIEMBRE , 1998-2009
(En Miles de Nuevos Soles)

Conclusión.

Ciudades	Depósitos				Total de
	Total	A la Vista	A Plazo	Ahorro	Colocaciones
2004	**459 979**	**110 930**	**205 286**	**143 763**	**611 085**
Catacaos	1 223	115	110	998	2
Paita	22 401	6 482	9 332	6 587	30 637
Pariñas	93 352	18 456	49 076	25 820	80 060
Piura	303 837	75 159	134 487	94 191	450 854
Sullana	38 619	10 712	12 058	15 849	49 529
Suyo	547	6	223	318	3
2005	**550 007**	**139 797**	**248 557**	**161 652**	**716 530**
Catacaos	924	77	68	778	8
Paita	26 955	7 673	10 056	9 226	43 611
Pariñas	127 069	25 251	69 610	32 209	80 292
Piura	342 932	99 080	148 237	95 614	526 664
Sullana	51 716	7 716	20 358	23 641	65 955
Suyo	411	0	227	183	0
2006	**639 117**	**180 390**	**265 617**	**193 110**	**833 878**
Catacaos	1 297	140	127	1 030	4
Paita	30 887	9 644	10 760	10 483	48 257
Pariñas	136 900	29 858	70 881	36 161	56 555
Piura	417 510	132 856	166 342	118 312	656 862
Sullana	52 287	7 878	17 381	27 029	72 199
Suyo	236	15	127	94	0
2007	**686 533**	**187 549**	**266 559**	**232 425**	**1 174 440**
Catacaos	1 879	313	306	1 259	-
Paita	37 934	12 998	11 018	13 918	54 863
Pariñas	152 806	35 585	72 562	44 659	88 618
Piura	436 350	127 932	165 133	143 285	920 229
Sullana	57 407	10 715	17 476	29 216	110 730
Suyo	158	7	64	88	-
2008	**860 275**	**234 332**	**346 854**	**279 088**	**1 706 127**
Catacaos	2 511	289	662	1 560	766
Paita	45 513	16 369	15 483	13 661	78 037
Pariñas	201 484	49 784	92 563	59 137	114 126
Piura	535 041	151 778	213 707	169 556	1 328 981
Sullana	75 269	16 113	24 105	35 051	178 214
Castilla	268	-	193	75	5 253
Chulucanas	187	-	141	47	749
2009	**969 832**	**311 745**	**312 312**	**345 775**	**1 793 505**
Catacaos	2 974	471	527	1 977	1 266
Paita	57 576	21 241	19 010	17 325	90 441
Pariñas	219 085	60 696	84 695	73 694	124 205
Piura	606 633	208 374	183 608	214 651	1 346 144
Sullana	76 718	19 409	22 451	34 858	191 747
Castilla	6 531	1 554	1 797	3 180	37 659
Chulucanas	311	-	223	88	1 365
La Unión	4	-	1	3	274
Sechura	-	-	-	-	405

Fuente: Superintendencia Banca y Seguros

22.3 REGIÓN PIURA: DEPÓSITOS DEL SISTEMA FINANCIERO SALDO A DICIEMBRE, 2000- 2009

(Miles de Nuevos Soles)

Entidad Bancaria	2000	2001	2002	2003	2004	2005	2006	2007	2008	2009
Total	**718 406**	**260 265**	**630 644**	**736 432**	**763 865**	**916 330**	**1 183 571**	**1 267 499**	**1 527 413**	**1 778 094**
Moneda Nac.	**208 994**	**215 441**	**222 448**	**309 408**	**391 432**	**500 206**	**674 101**	**778 026**	**949 507**	**1 093 517**
Moneda Extr.	**508 412**	**444 824**	**408 196**	**427 025**	**372 433**	**416 124**	**509 470**	**489 592**	**577 905**	**684 578**
Sist. Bancario	**565 244**	**469 108**	**404 539**	**433 783**	**411 221**	**493 080**	**639 117**	**686 414**	**860 275**	**969 833**
Banca Múltiple	**561 219**	**464 789**	**399 395**	**428 692**	**406 691**	**487 781**	**634 550**	**680 052**	**854 164**	**969 833**
Interbank	85 383	83 086	46 612	72 434	86 560	97 788	97 757	108 169	133 364	168 007
Continental	115 540	93 723	92 509	109 897	97 785	126 728	152 375	171 530	227 850	246 900
Crédito	186 512	158 317	151 907	134 758	128 252	148 360	175 948	205 859	278 497	304 721
Financiero	9 277	60 745	44 545	41 331	38 547	49 421	48 498	36 470	41 038	45 211
Wiesse Sudameris	67 029	68 918	63 822	70 273	55 547	65 484	-	-	-	-
Latino	8 256	-	-	-	-	-	-	-	-	-
NBK BANK	82 223	-	-	-	-	-	-	-	-	-
Interam. de Finanzas	-	-	-	-	-	-	41 961	15 987	11 211	26 140
Mi Banco	-	-	-	-	-	-	779	1 762	4 454	8 299
Scotiabank	-	-	-	-	-	-	117 232	140 274	154 369	155 687
Falabella Perú S.A.	-	-	-	-	-	-	-	119	513	1 509
Comercio	-	-	-	-	-	-	-	-	676	9 811
Azteca del Perù	-	-	-	-	-	-	-	-	2 191	3 548
Banca Cr.y Cons.	**4 025**	**4 319**	**5 144**	**5 090**	**4 530**	**5 299**	**4 567**	**6 362**	**6 111**	**-**
Del Trabajo	4 025	4 319	5 144	5 090	4 530	5 299	4 567	6 362	6 111	-
Sis. No Bancario	**153 161**	**191 157**	**226 105**	**302 650**	**352 644**	**423 251**	**544 454**	**581 085**	**667 138**	**808 262**
CMAC Piura	123 677	147 514	169 252	211 496	232 444	270 989	324 896	316 761	368 330	435 461
CMAC Paita	6 194	11 500	13 131	21 493	40 300	55 273	69 390	100 584	125 059	158 655
CMAC Sullana	22 434	29 541	37 207	58 389	65 458	80 918	135 773	150 466	166 754	196 546
Caja Rur. San Martín	856	2 603	6 515	11 273	14 442	16 070	13 251	8 896	-	7
Caja Nor Perú	-	-	-	-	-	-	1 144	2 081	-	-
Caja Municipal Trujillo	-	-	-	-	-	-	-	2 297	4 221	7 114
Caja Nuestra Gente	-	-	-	-	-	-	-	-	2 773	4 454
Financiera EDYFICAR	-	-	-	-	-	-	-	-	-	251
CREDISCOTIA FINANCIERA	-	-	-	-	-	-	-	-	-	5 773

Fuente: Banco Central de Reserva del Perú - Sucursal Piura

22.4 REGIÓN PIURA: COLOCACIONES DEL SISTEMA FINANCIERO SALDO A DICIEMBRE, 2000- 2009

(Miles de Nuevos Soles)

Entidad Bancaria	2000	2001	2002	2003	2004	2005	2006	2007	2008	2009
Total	**800 801**	**784 037**	**817 116**	**809 287**	**896 974**	**1 024 153**	**1 296 140**	**1 742 896**	**2 510 541**	**2 828 402**
Moneda Nac.	**356 452**	**347 035**	**424 390**	**459 271**	**520 904**	**627 548**	**864 046**	**1 231 438**	**1 839 240**	**2 151 879**
Moneda Extr.	**444 349**	**437 002**	**392 726**	**350 017**	**376 070**	**396 506**	**432 094**	**511 458**	**671 301**	**676 523**
Sist. Bancario	**674 762**	**616 977**	**607 223**	**575 984**	**589 521**	**606 826**	**833 878**	**1 174 440**	**1 706 127**	**1 793 505**
Banca Múltiple	**638 851**	**576 469**	**550 446**	**508 047**	**501 745**	**556 692**	**796 997**	**1 138 559**	**1 664 561**	**1 793 505**
Interbank	176 685	168 561	130 032	123 948	138 985	123 273	67 249	91 855	170 240	248 168
Continental	90 809	82 120	77 250	91 743	104 559	155 977	214 445	317 159	466 089	504 964
Crédito	134 178	207 248	187 937	123 924	68 766	79 606	228 269	318 387	465 006	522 913
Financiero	18 572	28 365	31 659	62 985	96 265	100 322	96 308	125 387	134 647	139 712
Wiesse Sudameris	56 809	90 175	123 568	105 446	93 170	97 515	-	-	-	-
Latino	5 055	-	-	-	-	-	-	-	-	-
NBK BANK	156 474	-	-	-	-	-	-	-	-	-
Mi Banco	-	-	-	-	-	-	13 033	19 637	38 775	74 010
Scotiabank	-	-	-	-	-	-	153 415	177 566	272 574	173 702
Interam. de Finanzas	-	-	-	-	-	-	24 278	34 454	32 005	26 514
Falabella Perú S.A.	-	-	-	-	-	-	-	54 114	70 001	62 023
Comercio	-	-	-	-	-	-	-	-	299	19 351
Azteca del Perù	-	-	-	-	-	-	-	-	14 925	22 147
Banca Cr.y Cons.	**36 181**	**40 508**	**56 776**	**67 937**	**87 776**	**50 134**	**36 881**	**35 881**	**41 567**	**-**
Del Trabajo	36 181	40 508	56 776	67 937	87 776	50 134	36 881	36 881	41 567	-
Sis. No Bancario	**126 039**	**167 060**	**209 893**	**233 304**	**307 452**	**417 326**	**462 262**	**568 456**	**804 415**	**1 034 897**
CMAC Piura	75 497	106 246	133 075	128 354	143 979	175 832	202 421	206 333	286 937	285 306
CMAC Paita	10 860	15 011	14 541	25 567	33 736	36 838	49 657	67 515	87 076	108 216
CMAC Sullana	34 288	41 106	52 827	68 492	101 649	163 434	153 701	179 833	256 888	300 061
Caja Rur. San Martín	5 393	4 697	9 450	10 891	12 192	10 292	8 888	7 865	-	432
CRAC Nor Perú	-	-	-	-	-	-	6 859	9 959	-	-
EDYFICAR	-	-	-	-	12 221	18 257	28 949	47 868	75 989	97 996
EDPYME Efectiva	-	-	-	-	3 675	12 674	5 405	7 137	10 208	11 439
EDPYME Raiz	-	-	-	-	-	-	6 382	9 764	20 697	38 279
Caja Municipal Trujillo	-	-	-	-	-	-	-	32 182	42 382	52 910
CRAC Nuestra Gente	-	-	-	-	-	-	-	-	15 831	30 252
FinancieraTFC SA	-	-	-	-	-	-	-	-	8 405	6 825
EDPYME ALTERNATIVA	-	-	-	-	-	-	-	-	-	1 280
CREDICOSTIA FINANCIERA	-	-	-	-	-	-	-	-	-	101 901

Fuente: Banco Central de Reserva del Perú - Sucursal Piura

22.5 REGIÓN PIURA: TASA DE INTERÉS ACTIVA DE MERCADO, 2000-2009
(PROMEDIO PONDERADO AL ÚLTIMO DÍA DEL MES)
(En Porcentajes)

Mes	2000		2001		2002		2003		2004		2005		2006		2007		2008		2009	
	TIPMN	TIPMEX	TIPMN	TIPMEX	TIPMN	TIPMEX	TIPMN	TIPMEX	TIPMN	TIPMEX	TIPMN	TIPMEX	TIPMN	TIPMEX	TAMN	TAMEX	TAMN	TAMEX	TAMN	TAMEX
Enero	32,41	14,71	25,63	12,77	21,29	9,83	20,08	10,25	23,87	9,28	25,57	9,39	24,31	10,61	23,97	10,69	23,67	10,15	22,62	10,50
Febrero	33,38	14,27	25,41	13,12	21,01	9,92	19,25	10,62	23,93	9,26	26,33	9,65	24,10	10,66	23,50	10,66	23,57	10,17	22,96	10,17
Marzo	32,02	14,15	24,56	12,66	19,73	10,12	20,21	10,43	24,65	9,15	25,68	9,73	24,10	10,53	23,19	10,66	24,08	10,39	22,54	10,12
Abril	31,00	14,17	24,57	12,42	20,24	10,05	19,51	10,34	24,16	8,93	26,07	9,49	24,41	10,45	21,85	10,67	23,46	10,63	20,85	10,02
Mayo	31,10	13,96	25,98	12,08	20,30	10,04	19,87	9,79	24,87	8,7	25,75	9,69	24,52	10,58	21,88	10,64	23,28	10,89	20,63	9,76
Junio	31,51	13,87	26,55	12,23	19,27	10,14	20,81	9,48	24,91	8,58	26,41	9,73	24,23	10,55	22,99	10,56	23,72	11,09	20,88	9,84
Julio	30,53	13,73	26,73	12,29	19,33	10,09	21,38	9,13	25,03	8,68	25,57	9,77	23,67	10,65	22,62	10,42	23,85	10,72	20,37	9,35
Agosto	29,98	13,72	25,10	12,03	19,63	9,95	21,68	8,90	25,15	8,91	25,03	9,92	23,99	10,59	22,63	10,45	24,00	10,80	20,06	9,04
Setiembre	27,61	12,47	23,66	11,95	21,40	10,07	22,08	8,96	24,99	9,22	24,96	10,09	23,74	10,67	22,28	10,42	24,62	10,77	20,39	8,98
Octubre	28,24	12,76	23,14	11,69	20,04	10,05	23,19	8,99	24,69	9,28	24,18	10,12	23,23	10,71	22,68	10,43	23,70	10,65	19,84	8,84
Noviembre	26,68	12,61	22,70	11,46	21,83	9,95	21,87	9,32	25,16	9,36	23,83	10,30	23,10	10,80	22,53	10,34	23,54	10,58	19,91	8,64
Diciembre	26,26	12,49	23,39	9,90	20,19	10,16	23,30	9,33	26,12	9,28	23,48	10,41	23,80	10,85	22,39	10,41	23,12	10,41	20,04	8,49

Tasa de Interés Anual Efectiva
Fuente: Superintendencia Banca y Seguros

22.6 REGIÓN PIURA: TASA DE INTERÉS PASIVA DE MERCADO, 2000-2009
(PROMEDIO PONDERADO AL ÚLTIMO DÍA DEL MES)
(En Porcentajes)

Mes	2000		2001		2002		2003		2004		2005		2006		2007		2008		2009	
	TAMN	TAMEX	TAMN	TAMEX	TAMN	TAMEX	TAMN	TAMEX	TAMN	TAMEX	TAMN	TAMEX	TAMN	TAMEX	TAMN	TAMEX	TAMN	TAMEX	TAMN	TAMEX
Enero	10,68	4,77	8,70	4,37	4,34	1,90	3,55	1,29	2,45	0,96	2,52	1,32	2,84	1,88	3,30	2,16	3,14	2,34	3,97	1,77
Febrero	10,35	4,79	8,60	4,24	3,88	1,76	3,47	1,23	2,41	0,97	2,55	1,36	2,90	1,95	3,19	2,17	3,23	2,50	4,00	1,67
Marzo	10,14	4,77	8,19	3,92	3,57	1,68	3,36	1,20	2,36	0,99	2,53	1,38	3,09	2,04	3,10	2,17	3,17	2,47	3,71	1,55
Abril	10,08	4,72	8,18	3,82	3,32	1,63	3,32	1,19	2,36	0,99	2,55	1,42	3,33	1,99	3,10	2,25	3,25	2,68	3,51	1,47
Mayo	10,02	4,66	8,26	3,68	3,08	1,58	3,35	1,20	2,38	0,99	2,66	1,44	3,42	1,96	3,07	2,24	3,44	2,84	3,23	1,47
Junio	9,88	4,60	8,19	3,52	3,02	1,58	3,25	1,15	2,37	1,04	2,67	1,47	3,45	2,03	3,16	2,24	3,47	2,31	2,88	1,35
Julio	9,58	4,67	7,92	3,47	3,12	1,53	3,07	1,07	2,38	1,06	2,57	1,50	3,31	2,06	3,16	2,29	3,46	2,13	2,45	1,25
Agosto	9,41	4,66	7,35	3,36	3,13	1,51	2,97	1,06	2,45	1,07	2,64	1,58	3,41	2,11	3,28	2,32	3,57	2,31	2,23	1,22
Setiembre	9,09	4,64	6,46	2,97	3,53	1,51	2,91	1,03	2,49	1,13	2,59	1,66	3,30	2,11	3,27	2,35	3,62	2,30	1,92	1,14
Octubre	9,31	4,62	6,04	2,72	3,70	1,49	2,81	1,00	2,49	1,16	2,61	1,73	3,32	2,14	3,41	2,40	3,73	2,02	1,71	1,09
Noviembre	9,52	4,61	5,55	2,44	3,75	1,39	2,63	0,99	2,52	1,23	2,59	1,77	3,33	2,17	3,40	2,45	3,91	1,97	1,63	0,98
Diciembre	9,21	4,62	4,86	2,10	3,61	1,35	2,54	0,98	2,50	1,30	2,69	1,85	3,19	2,16	3,23	2,52	3,69	1,86	1,52	0,84

Tasa de Interés Anual Efectiva

Fuente: Superintendencia Banca y Seguros

23. FINANZAS PÚBLICAS

23.1 REGIÓN PIURA: EJECUCIÓN DEL GASTO POR FUENTE DE FINANCIAMIENTO DEL SECTOR PÚBLICO, SEGÚN UNIDAD EJECUTORA, 2009

(En Nuevos Soles)

Unidad ejecutora	Total		Recursos ordinarios		Recursos directamente Recaudados		Donaciones y transferencias		Recursos determinados	
	Autorizado	Ejecutado	Autorizado	Ejecutado	Autorizado	Ejecutado	Autorizado	Ejecutado	Autorizado	Ejecutado
Total	**1080 405 075**	**863 594 784**	**793 000 635**	**692 408 244**	**47 092 267**	**34 019 566**	**50 592 460**	**39 065 209**	**189 719 713**	**95 981 765**
Sede Piura	201 512 034	145 470 704	100 599 573	85 249 450	11 162 930	8 433 631	20 235 073	10 898 091	69 514 458	40 889 531
Gerencia Luciano Castillo Colonna	36 345 701	31 240 188	17 407 609	14 792 373	888 587	268 131	3 858 220	3 804 028	14 191 285	12 375 656
Gerencia Sub Regional Morropón Huancabamba	46 404 273	23 733 221	22 368 743	15 803 348	121 188	33 660	1 985 005	1 962 736	21 929 337	5 933 477
Proyecto Especial Chira Piura	19 949 658	18 923 801	5 300 000	5 299 976	8 093 779	7 082 084	38 879	38 879	6 517 000	6 502 862
Proyecto Espacial Alto Piura e Hidroenergético del Alto Piura	102 480 278	5 532 628	76 016 782	988 445	25 000	0	0	0	26 438 496	4 544 182
Agricultura Piura	26 153 291	24 460 296	22 922 582	22 108 232	3 208 212	2 532 064	22 497	0	0	0
Transportes Piura	8 553 169	8 246 388	4 795 833	4 794 277	2 595 599	255 154	387 737	122 957	774 000	774 000
Educación Piura	251 751 169	224 649 020	200 390 009	200 385 088	3 342 099	2 255 673	1 374 888	757 063	46 644 173	21 251 196
Colegio Militar "Pedro Ruiz Gallo"	3 876 405	3 798 388	2 899 419	2 891 968	976 986	906 420	0	0	0	0
Educación Luciano Castillo Colonna	160 839 684	160 461 025	157 694 250	157 523 255	610 888	405 007	763 656	761 873	1 770 890	1 770 890
Educación Alto Piura	74 278 071	73 989 574	71 631 378	71 628 381	154 287	123 801	552 332	297 423	1 940 074	1 939 969
Salud Piura	62 610 798	60 512 113	46 150 934	46 126 756	7 131 967	5 245 442	9 327 897	9 139 915	0	0
Salud Luciano Castillo Colonna	29 925 206	28 227 155	22 345 467	22 344 361	2 531 097	1 289 539	5 048 642	4 593 256	0	0
Hospital de Apoyo III Sullana	19 213 456	18 826 412	15 770 446	15 767 700	1 914 084	1 594 423	1 528 926	1 464 290	0	0
Salud Morropón Chulucanas	14 251 080	14 225 294	11 262 237	11 262 077	273 196	247 851	2 715 647	2 715 366	0	0
Hospital de Apoyo I Chulucanas	6 351 687	5 997 004	4 853 281	4 852 305	801 183	481 643	697 223	663 056	0	0
Hospital de Apoyo I Ntra Sra de las Mercedes Paita	5 681 602	5 473 008	2 576 952	2 575 422	1 647 185	1 604 457	1 457 465	1 293 128	0	0
Hospital de Apoyo I Santa - Rosa	10 227 513	9 828 565	8 015 140	8 014 829	1 614 000	1 260 588	598 373	553 148	0	0

Fuente: Gobierno Regional - Gerencia Regional de Planeamiento, Presupuesto y Acondicionamiento Territorial.

23.2 REGIÓN PIURA: DISTRIBUCIÓN POR CANON Y SOBRECANON, 1993 - 2009 (Ley Nº 23630)

(En Miles de Nuevos Soles)

Instituciones	% de Participación	Total Acumulado	Años																
			1993	1994	1995	1996	1997	1998	1999	2000	2001	2002	2003	2004	2005	2006	2007	2008	2009 1/
Total	**100**	**2 253 460**	**5 743**	**52 586**	**59 136**	**78 040**	**84 217**	**59 726**	**81 841**	**125 681**	**102 662**	**100 558**	**113 449**	**138 130**	**205 943**	**271 616**	**283 352**	**400 624**	**315 535**
Gobierno Regional	20	713 258	3 159	28 922	32 525	42 922	46 319	32 850	45 012	69 125	56 464	55 307	22 690	27 626	48 851	64 655	67 170	75 299	101 390
Universidad Nacional	5	112 673	287	2 629	2 957	3 902	4 211	2 986	4 092	6 284	5 133	5 028	5 672	6 906	10 155	12 963	14 053	19 615	13 511
Instituto Teconológicos	5	75 164	-	-	-	-	-	-	-	-	-	-	5 672	6 906	10 155	12 963	14 053	19 615	13 511
Concejos Municipales	70	1 352 365	2 297	21 034	23 654	31 216	33 687	23 891	32 736	50 273	41 065	40 223	79 415	96 691	136 782	181 034	188 076	286 096	187 123

(En dólares)

Instituciones	% de Participación	Total Acumulado	Años																
			1993	1994	1995	1996	1997	1998	1999	2000	2001	2002	2003	2004	2005	2006	2006	2008	2009 1/
Total	100	730 942	**2 886**	**23 990**	**26 271**	**31 853**	**31 654**	**20 395**	**24 213**	**35 909**	**29 165**	**28 608**	**32 629**	**41 187**	**62 540**	**82 957**	**90 586**	**136 966**	**101 622**
Gobierno Regional	20	235 311	1 587	13 182	14 443	17 519	17 407	11 223	13 317	19 750	16 041	15 757	6 528	8 099	14 848	19 749	21 474	25 752	32 654
Universidad Nacional	5	36 547	144	1 199	1 314	1 593	1 583	1 020	1 211	1 795	1 458	1 430	1 631	2 059	3 084	3 959	4 493	6 706	4 351
Institutos Tecnológicos	5	23 800	-	-	-	-	-	-	-	-	-	-	1 631	2 059	3 084	3 959	4 493	6 706	4 351
Concejos Municipales	70	435 176	1 154	9 596	10 508	12 741	12 662	8 158	9 685	14 364	11 666	11 443	22 840	28 831	41 537	55 291	60 126	97 811	60 265

1/ Información a Junio 2009

Fuente: Perupetro / Superintendencia de Banca y Seguros - Banco Central de Reserva del Perú

23.3 REGION PIURA: INVERSION PUBLICA SEGÚN PROVINCIAS Y DISTRITOS, 2009
(Nuevos Soles)

Provincia y Distrito	Presupuesto Institucional de Apertura (PIA)	Presupuesto Institucional Modificado (PIM)	Ejecutado	%
Total	**607 932 464**	**1 317 039 952**	**819 689 067,41**	**100,00**
Provincia Piura	**250 969 181**	**426 852 715**	**291 650 299,98**	**35,58**
Piura.	64 050 449.00	126 483 750	72 528 566.87	24,87
Castilla	108 101 682.00	122 583 598	88 475 841.89	30,34
Catacaos	6 430 399.00	23 737 689	19 190 571.11	6,58
Cura Mori	1 962 744.00	5 939 813	5 027 109.90	1,72
El Tallan	481 408	2 630 063	2 136 821.41	0,73
La Arena	5 141 420	30 903 636	19 010 310.70	6,52
La Unión	9 621 316	25 759 718	21 453 496.97	7,36
Las Lomas	2 780 437	10 971 595	8 569 247.60	2,94
Tambogrande	13 792 365	47 858 564	33 099 579.39	11,35
Multidistrital	38 606 961	29 984 289	22 158 754.14	7,60
Provincia Ayabaca	**55 919 558**	**82 374 812**	**61 458 437,47**	**7,50**
Ayabaca	8 423 145	17 101 043	12 898 410.94	20,99
Frias	10 809 179	16 789 457	15 766 041.39	25,65
Jilili	461 698	738 216	537 385.74	0,87
Lagunas	979 729	2 292 318	1 744 505.88	2,84
Montero	4 589 281	3 033 903	2 397 085.80	3,9
Pacaipampa	5 120 011	8 767 976	7 061 830.01	11,49
Paimas	5 038 525	7 410 331	6 745 819.78	10,98
Sapillica	1 626 552	4 246 349	3 165 638.32	5,15
Sicchez	1 115 805	1 942 223	1 758 156.04	2,86
Suyo	1 723 178	4 662 924	3 217 383.20	5,24
Multidristital	16 032 455	15 390 072	6 166 180.37	10,03
Provincia Huancabamba	**45 092 331**	**178 926 664**	**54 356 519,86**	**6,63**
Huancabamba.	11 653 220	24 070 959	19 582 643.20	36,03
Canchaque	1 669 519	6 438 569	2 467 384.84	4,54
Carmen de la Frontera	1 660 270	5 301 194	4 839 353.95	8,9
Huarmaca	7 002 817	18 251 389	10 037 993.59	18,47
Lalaquiz	861 063	2 641 940	2 487 870.04	4,58
San Miguel de el Faique	1 779 019	5 110 039	4 736 033.10	8,71
Sondor	1 866 527	2 169 929	1 499 784.32	2,76
Sondorillo	1 707 533	2 372 753	1 629 533.73	3
Multidistrital	16 892 363	112 569 892	7 075 923.09	13,02
Provincia Morropón	**44 460 774**	**133 032 986**	**86 924 931,38**	**10,60**
Chulucanas	25 682 408	58 417 602	37 419 298.39	43,05
Buenos Aires	960 884	2 072 116	1 799 774.07	2,07
Chalaco	2 246 685	6 588 756	5 520 965.33	6,35
La Matanza	2 052 243	4 862 838	4 414 513.44	5,08
Morropón	2 335 770	9 855 412	4 944 835.91	5,69
Salitral	1 119 317	5 328 872	2 448 087.42	2,82
San Juan de Bigote	1 807 399	5 107 193	2 818 566.43	3,24
Santa Catalina de Mossa	734 241	1 481 365	977 983.18	1,13
Santo Domingo	1 124 226	2 768 963	2 386 951.47	2,75
Yamango	1 528 311	4 619 710	3 567 292.71	4,1
Multidistrital	4 869 290	31 930 159	20 626 663.03	23,73
Provincia Paita	**53 328 019**	**110 707 890**	**72 014 441,99**	**8,79**
Paita	24 342 777,00	59 482 449,00	25 875 052,60	35,93
Amotape	3 725 781,00	3 703 126,00	3 673 196,20	5,1
El Arenal	14 100 976,00	23 055 127,00	22 882 113,92	31,77
Colán	4 056 431,00	6 682 594,00	4 773 762,54	6,63
La Huaca	3 416 609,00	8 169 721,00	6 523 813,92	9,06
Tamarindo	894 080,00	2 484 703,00	2 283 738,78	3,17
Vichayal	2 791 365,00	6 882 903,00	5 954 298,17	8,27
Multidristital	0,00	247 267,00	48 465,86	0,07
Provincia Sullana	**51 822 987**	**154 492 724**	**106 490 521,53**	**12,99**
Sullana	27 978 547	70 956 372	47 332 089,12	44,45
Bellavista	3 597 169	7 654 405	6 055 473,43	5,69
Ignacio Escudero	1 846 570	9 179 809	7 333 706,19	6,89
Lancones	3 563 053	4 220 594	3 322 609,57	3,12
Marcavelica	7 210 384	13 283 209	7 004 315,37	6,58
Miguel Checa	2 257 057	7 543 243	6 733 054,08	6,32
Querecotillo	2 076 000	6 910 208	5 644 678,94	5,3
Salitral	423 807	1 129 497	988 574,75	0,93
Multidistrital	2 870 400	33 615 387	22 076 020,08	20,73
Provincia Talara	**75 909 668**	**156 022 200**	**89 475 373,87**	**10,92**
Pariñas	38 736 274	79 727 722	44 296 437.68	49,51
El Alto	13 446 571	37 212 567	16 101 270.41	18
La Brea	5 333 083	10 607 278	8 655 547.95	9,67
Lobitos	3 985 000	8 790 830	5 686 188.30	6,36
Los Organos	3 839 100	8 590 247	8 480 531.46	9,48
Mancora	6 589 640	10 890 881	6 085 956.96	6,8
Multidistrital	3 980 000	202 675	169 441.11	0,19
Provincia Sechura	**30 429 946**	**74 629 961**	**57 318 541,33**	**6,99**
Sechura Prov.	13 350 342	32 279 380	25 564 518.61	44,6
Bellavista de la Unión	2 157 379	8 199 410	7 062 677.32	12,32
Bernal	1 530 974	3 247 100	3 040 731.36	5,3
Cristo Nos Valga	815 978	1 881 576	1 584 063.35	2,76
Vice	7 889 156	16 185 219	10 296 224.96	17,96
Rinconada Llicuar	3 234 697	7 667 170	5 245 701.75	9,15
Multidistrital	1 451 420	5 170 106	4 524 623.98	7,89

Fuente: Dirección Nacional de Presupuesto Público - MEF

23.4 REGION PIURA: INVERSIÓN PÚBLICA POR ESTRUCTURA FUNCIONAL, SEGÚN PROVINCIA, 2009
(Nuevos Soles)

	Total	Piura	Ayabaca	Huancabamba	Morropón	Paita	Sullana	Talara	Sechura
Total	**819 689 067**	**291 650 300**	**61 458 437**	**54 356 520**	**86 924 931**	**72 014 442**	**106 490 522**	**89 475 374**	**57 318 541**
Planeamiento Gestión y Reserva de Contingencia	66 614 200	25 615 222	4 188 958	3 818 097	8 551 698	7 061 336	9 887 220	3 226 067	4 265 602
Defensa y Seguridad Nacional	122 957	0	0	0	0	0	122 957	0	0
Orden Público y Seguridad	8 668 046	2 540 278	16 458	100 694	1 604 096	115 326	2 687 899	1 300 495	302 801
Justicia	4 034 391	3 902 544	0	48 393	44 854	18 000	3 600	17 000	0
Comercio	2 742 017	392 099	27 620	0	32 417	38 670	0	2 251 212	0
Turismo	1 909 378	49 967	2 987	310 656	288 184	0	0	1 257 584	0
Agropecuaria	88 378 043	35 488 636	4 968 172	6 731 831	8 216 080	13 307 549	8 243 452	0	11 422 322
Pesca	876 590	0	0	108 155	0	121 786	21 800	616 677	8 171
Energía	32 254 534	8 905 222	3 453 829	7 504 118	3 750 728	1 551 198	5 007 604	0	2 081 834
Industria	144 522	193	0	0	138 828	5 500	0	0	0
Transporte	205 264 013	32 692 346	18 554 154	14 248 013	34 223 516	26 124 929	31 903 712	34 107 771	13 409 573
Comunicaciones	395 040	0	144 052	0	78 659	124 500	0	0	47 830
Medio Ambiente	12 164 057	3 474 610	490 054	903 669	335 717	3 264 558	2 957 459	504 840	233 150
Saneamiento	218 588 185	125 546 273	10 519 774	5 680 587	13 868 180	7 612 717	14 457 256	23 565 655	17 337 743
Vivienda y Desarrollo Urbano	7 631 319	213 840	1 188 400	350 206	273 015	50 735	1 998 861	3 069 389	486 874
Salud	20 476 542	5 812 206	3 566 393	1 951 897	3 196 786	204 967	3 532 689	1 409 098	802 506
Cultura y Deporte	28 358 009	3 835 957	481 360	29 260	1 128 516	1 160 496	13 446 200	4 578 389	3 697 830
Educación	101 778 324	36 082 470	11 199 240	11 445 369	7 783 363	10 600 735	11 253 572	10 792 612	2 620 962
Protección Social	19 288 901	7 098 436	2 656 987	1 125 575	3 410 296	651 438	966 241	2 778 585	601 344

Fuente: Dirección Nacional de Presupuesto Público - MEF

REGIÓN PIURA: INVERSIÓN PÚBLICA POR ESTRUCTURA FUNCIONAL, SEGÚN PROVINCIA, 2009

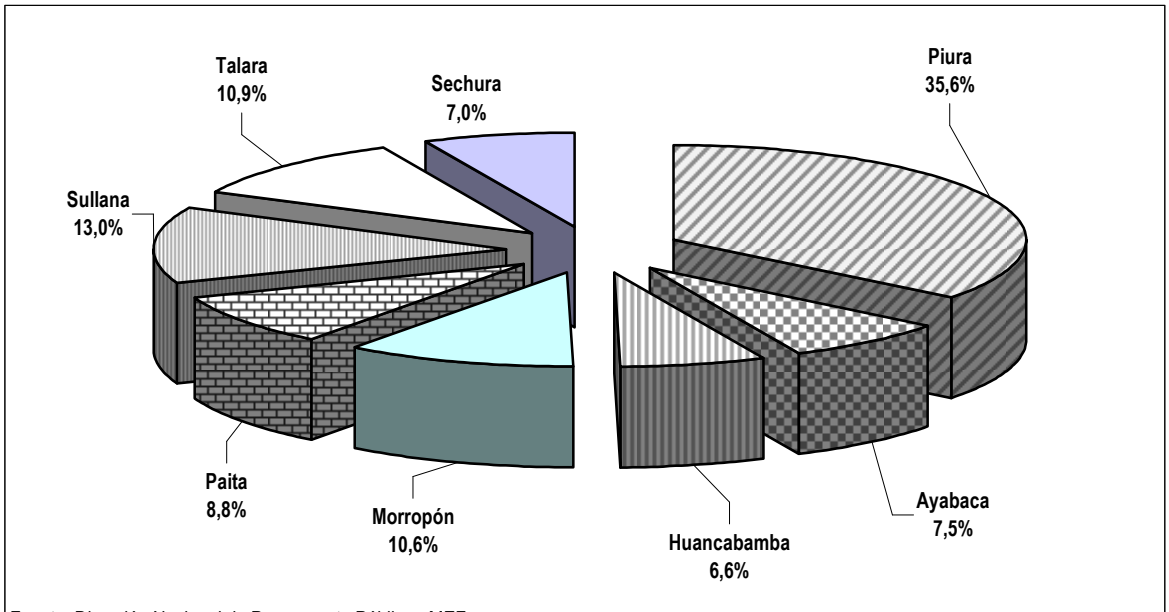

Fuente: Dirección Nacional de Presupuesto Público - MEF

23,5 REGION PIURA:PRESUPUESTO DE IMVERSIONES POR UNIDAD DE APERTURA Y FUENTE DE FINANCIAMIENTO 2009

(Nuevos Soles)

Fuente de Financiamiento/ Unidad Ejecutora	RO		RDR	DyT	CANON		TOTAL	
	PIM	Ejecutado	PIM	Ejecutado	PIM	Ejecutado	PIM	Ejecutado
Total	**193,716,282**	**92,297,980**	**8,118,779**	**25,827,542**	**166,561,464**	**82,747,487**	**394,224,067**	**198,395,817**
SedePiura	70,626,797	54,480,278	0	20,379,858	61,926,452	40,443,236	152,933,107	105,815,066
Proyecto Especial Hidroenergético Alto Piura (PEIHAP)	76,016,782	990,445	25,000		26,438,496	4,553,450	102,480,278	5,543,895
Gerencia Sub Regional Morropón-Huancabamba (GSRMH)	20,349,194	13,787,570		1,985,005	19,415,428	5,933,477	41,749,627	21,683,783
Dirección Regional de Educación (DREP)					40,424,885	15,048,490	40,424,885	15,048,490
Gerencia Sub Regional Luciano Castillo (GSRLCC)	14,644,609	11,768,403		3,299,454	11,839,203	10,265,971	29,783,266	25,286,132
Proyecto Especial Chira-Piura (PECHP)	5,300,000	5,299,989	8,093,779	38,879	6,517,000	6,502,862	19,949,658	18,924,199
Otros	6,778,900	5,971,295	0	124,346	0	0	6,903,246	6,094,252

Otros: Direcciones Regionales de Salud Piura, Transportes y Agricultura
RO: Recursos Ordinarios
RDR: Recursos Directamente Recaudados
DyT: Donaciones y Transferencias
CANON: Canon y Sobrecanon
Fuente: Gobierno Regional de Piura

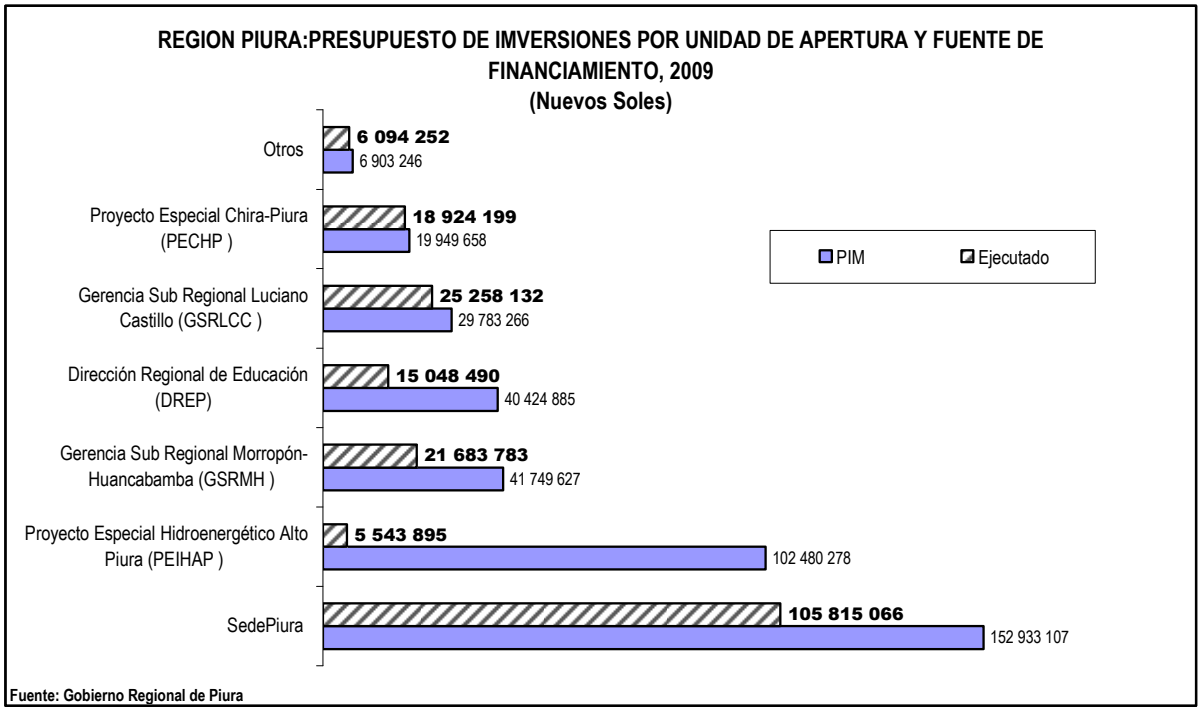

B. GOBIERNOS LOCALES

23.6 REGIÓN PIURA: TOTAL TRANSFERENCIAS DE RECURSOS 2004 - 2009

En Nuevos Soles

	2004	2005	2006	2007	2008	2009
FONCOMUN	**10 518 116**	**0**	**0**	**210 689 438**	**248 201 249**	**227 669 091**
FONCOMUN DISTRITAL	**91 868 857**	**114 646 919**	**138 892 650**	**0**	**0**	**0**
CANON MINERO*	**1 042**	**15 456**	**14 511**	**6 877**	**10 082**	**34 089**
Gobierno Local	715	11 739	10 848	5 132	7 548	2 563
Gobierno Regional	327	3 716	3 664	1 745	2 534	8 526
FONCOMUN PROVINCIAL	**23 661 807**	**30 977 047**	**37 107 992**	**0**	**0**	**0**
CANON HIDROENERGÉTICO	**0**	**37 514**	**150 107**	**446 652**	**643 832**	**780 319**
Gobierno Local	0	28 136	112 524	334 995	482 924	564 198
Gobierno Regional	0	9 378	37 583	111 658	160 907	196 121
FONCOR (Gob. Regional)	**35 235 943**	**40 464 510**	**0**	**0**	**0**	**0**
CANON Y DERECHO DE PESCA	**6 985 231**	**3 413 238**	**5 584 181**	**4 667 682**	**5 899 653**	**6 397 985**
Derechos de Pesca	**5 569 567**	**2 162 359**	**2 408 934**	**2 722 569**	**3 766 683**	**3 954 086**
Gobierno Local	4 177 175	1 621 769	1 806 700	2 041 927	2 826 512	2 962 488
Gobierno Regional	1 392 392	540 590	602 233	680 642	942 171	991 598
Canon Pesquero	**1 415 664**	**1 250 879**	**3 175 247**	**1 945 113**	**2 130 970**	**2 443 899**
Gobierno Local	1 061 748	938 159	2 381 435	1 458 836	1 596 238	1 831 475
Gobierno Regional	353 916	312 720	793 812	486 278	532 743	612 424
CANON Y SOBRECANON PETROLERO	**138 129 850**	**205 942 870**	**271 615 620**	**283 352 161**	**400 624 376**	**315 535 411**
Gobierno Local	96 690 900	136 782 468	181 034 427	188 075 647	286 096 000	187 123 395
Gobierno Regional	27 625 970	48 850 882	64 655 153	67 169 874	75 299 137	101 390 416
Institutos Tecnológicos**	6 906 490	10 154 760	12 963 020	14 053 320	19 614 620	13 510 800
Universidad Nacional**	6 906 490	10 154 760	12 963 020	14 053 320	19 614 620	13 510 800
DERECHO DE VIGENCIA* **	**3 016 258**	**2 972 280**	**4 147 953**	**3 631 266**	**5 821 834**	**5 077 796**
Total distritos (En US$)	883 756	901 784	1 266 937	1 160 891	1 843 259	1 746 725
Gobierno Regional (En US$)					4	13
Tipo de cambio - INGEMMET	3	3	3	3	3	3
RENTA DE ADUANA	**4 430 006**	**7 707 638**	**6 012 403**	**6 604 948**	**6 269 398**	**5 159 886**
Gobierno Local	4 430 006	7 707 638	6 012 403	6 604 948	6 269 398	5 159 886
Gobierno Regional	0	0	0	0	0	0
REGALIAS MINERAS	**0**	**758**	**786**	**799**	**961**	**29**
Gobierno Local	0	608	629	639	769	22
Gobierno Regional	0	114	118	120	144	5
Univ Nac de Piura	0	36	39	40	48	2
VASO DE LECHE	**22 079 779**	**22 165 333**	**22 180 559**	**22 180 559**	**22 180 559**	**22 180 559**
VICTIMAS DE TERRORISMO	**16 952**	**16 952**	**16 952**	**16 952**	**16 952**	**17 952**
Proyecto transportes rurales Provias	**0**	**0**	**0**	**0**	**7 038**	**25 797**
Comedores, alimentos por trabajo, hogares y alberges	**5 771 946**	**5 737 760**	**5 881 168**	**6 756 123**	**6 711 716**	**6 711 716**
FONCODES - Infraestructura social y productiva.	**11 856 645**	**4 453 487**	**3 308 542**	**5 559 000**	**6 772 093**	**0**
Tragamonedas	**255 336**	**176 285**	**70 051**	**770 958**	**1 870 713**	**1 436 743**
Programa de alimentos y nutrición para el paciente con tuberculosis y familia	**23 647 761**	**0**	**0**	**144 578**	**221 808**	**221 808**
Participaciones - COFIDE y otros	**0**	**0**	**0**	**0**	**29 047**	**29 804**
Participaciones FONIPREL	**0**	**0**	**0**	**0**	**12 786 442**	**73 099 051**
Gobierno Local	0	0	0	0	12 786 442	51 079 502
Gobierno Regional	0	0	0	**0**	**0**	22 019 549
Apoyo extraordinario TP_ GL	**0**	**0**	**0**	**0**	**0**	**49 611 282**
Recursos ordinarios por transferencias de partidas	**0**	**0**	**0**	**0**	**0**	**64 488 410**
FIDEICOMISO REGIONAL	**0**	**0**	**0**	**0**	**0**	**10 887 886**
CANON FORESTAL	**74 079**	**75 379**	**253 977**	**187 895**	**35 741**	**2 124**
Gobierno Local	55 559	56 534	190 483	140 921	26 806	1 550
Gobierno Regional	18 520	18 845	63 494	46 974	6 935	575
Total Transferencias	**377 549 608**	**438 803 426**	**495 237 452**	**545 015 888**	**718 103 494**	**789 367 738**

* El canon minero 2008, comprende de junio 2008 a junio 2009. Y el canon minero 2009 de julio - diciembre 2009,

** Información según PERUPETRO

*** Distribución de enero a noviembre 2009

Fuente: INGEMMMET/ Tranferencias Económica del MEF/ PERUPETRO

C. RECAUDACIÓN TRIBUTARIA

23.7 REGIÓN PIURA: INGRESOS TRIBUTARIOS, SEGÚN TIPO DE IMPUESTO, 2000-2009
(En miles de Nuevos Soles)

Tipo de Impuesto	2000	2001	2002	2003	2004	2005	2006	2007	2008	2009
Ingresos recaudados por la SUNAT - Tributos internos	**250 354**	**312 793**	**260 969**	**307 689**	**330 917**	**399 217**	**520 901**	**796 105**	**968 060**	**762 506**
Impuesto a la Renta	**81 805**	**85 949**	**82 610**	**95 487**	**111 751**	**142 893**	**173 902**	**423 090**	**453 199**	**636 432**
Primera Categoría	2 933	2 659	2 738	2 886	3 102	3 031	3 141	3 994	4 651	2 772
Segunda Categoría	92	59	43	221	447	908	1 375	1 476	1 670	2 735
Tercera Categoría	42 740	48 163	39 653	54 939	63 735	79 311	109 201	221 923	312 070	239 741
Cuarta Categoría	3 663	4 341	4 532	4 932	5 817	6 594	7 790	6 513	7 079	8 324
- Cuenta Propia	290	247	297	323	416	468	541	624	696	707
- Cuenta Terceros	3 373	4 095	4 235	4 609	5 400	6 126	7 249	5 889	6 384	7 617
Quinta Categoría	18 957	18 266	17 628	19 417	21 453	24 420	26 365	38 862	48 149	54 207
No domiciliados	3 295	5 314	6 643	4 545	7 664	5 466	7 680	14 534	17 124	15 822
Regularización	8 602	5 517	9 962	6 973	7 314	21 070	13 928	130 626	55 457	29 442
- Persona Natural	326	255	231	465	645	885	826	1 152	1 433	2 262
- Persona Jurídica	8 277	5 262	9 731	6 508	6 669	20 185	13 102	129 474	54 024	27 180
Régimen Especial del Impuesto a la Renta	1 344	1 149	1 213	1 281	1 529	1 458	1 559	1 712	2 164	2 584
Otras Rentas 1/	179	481	198	293	689	636	2 862	3 450	4 834	7 806
A la Producción y Consumo	**136 190**	**195 470**	**156 248**	**172 303**	**188 540**	**220 830**	**306 132**	**328 759**	**461 905**	**346 874**
Impuesto General a las Ventas	128 101	146 432	118 112	134 198	181 767	216 387	305 083	328 006	461 207	346 172
- Cuenta Propia	118 732	139 463	111 330	125 716	172 247	209 933	295 855	312 920	439 628	326 716
- No Domiciliados	4 648	5 249	5 768	7 480	8 924	5 652	7 663	13 688	19 664	16 854
- Otros IGV 2/	4 721	1 721	1 014	1 002	597	802	1 566	1 388	1 915	2 602
Impuesto Selectivo al Consumo	7 697	48 622	37 570	37 585	6 228	3 916	534	753	698	702
- Combustibles	4 535	2 683	2 464	2 907	2 531	410	0	1	1	0
- Gaseosas	2 386	45 307	34 437	34 032	3 099	2 968	13	26	-	-
- Cervezas	0	0	0	0	0	0	0	0	-	-
- Cigarrilos	0	0	0	0	0	0	0	0	-	-
- Tragamonedas	0	0	0	0	0	0	0	0	-	-
- Otros 3/	776	631	668	646	598	539	522	727	697	702
Impuesto Solidaridad a la Niñez Desamparada	392	416	567	520	545	527	515	0	-	-
Impuesto Extraordinario de Promoción Turística	0	0	0	0	0	0	0	0	-	-
Otros Ingresos	**32 360**	**31 375**	**22 111**	**39 899**	**30 626**	**35 493**	**40 867**	**44 256**	**52 957**	**52 200**
Impuesto a las Transacciones Financieras 4/	0	0	0	0	3 747	4 621	5 540	6 436	7 837	7 984,3
Impuesto Temporal a los Activos Netos	0	0	0	0		12 021	14 658	15 849	20 693	21 023,5
Impuesto a las Acciones del Estado	0	0	0	0	0	0	0	0	0	
Régimen Especial Fraccionamiento Tributario	1 704	8 604	2 281	1 141	572	663	270	145	159	70
Sistema Especial de Actualización y Pago	0	1 146	636	810	724	777	467	487	342	473
Fraccionamiento RESIT	0	0	4 085	4 837	3 814	2 916	2 522	2 050	1 363	1 076
Fraccionamiento Art. 36 del Código Tributario	5 023	468	376	14 299	3 572	4 996	7 574	1 745	8 922	9 118
Otros Fraccionamientos 5/	828	640	556	221	89	9	13	58	3 188	3 743
FONAVI -Impuesto Extraordinario de Solidaridad	15 264	14 030	7 333	7 838	7 620	215	610	64	28	41
Régimen Unico Simplificado	3 449	3 261	3 167	3 293	3 170	3 089	3 112	3 307	3 851	4 077
Multas	2 784	907	1 615	2 563	3 071	3 690	4 260	6 031	6 589	4 588
Juegos de casino y Tragamonedas	0	12	980	3 399	1 938	367	559	796	-62	-
Impuesto al Rodaje	0	0	0	0	0	0	0	0	0	0
Sencico	144	102	83	84	64	327	219	267	0	0
Impuestos derogados	1 886	1 268	314	338	285	200	331	298	0	0
Otros ingresos recaudados por SUNAT 6/	1 277	937	684	1 075	1 959	1 601	731	724	46	6
Ingresos recaudados por la SUNAT - Tributos aduaneros 7/	...	...	**269 166**	**269 120**	**262 643**	**394 167**	**379 373**	**334 466**	**354 497**	**326 253**
A la Importación	...	...	65 688	60 029	54 460	102 402	16 561	10 364	11 307	7 697
Impuesto General a las Ventas	...	...	148 628	144 497	141 831	234 796	352 534	319 227	336 872	309 150
Impuesto Selectivo al Consumo	...	...	53 855	63 875	65 830	44 986	9 538	3 950	4 988	4 365
Otros 8/	...	...	995	718	522	11 982	740	924	1 330	5 041

Nota

Considera el lugar de pago del contribuyente. Asimismo, las empresas que tienen más de una oficina realizan un único pago que considera el total de sus operaciones a nivel nacional. No descuenta devoluciones.

1/ Incluye el Impuesto Extraordinario a los Activos Netos vigente hasta el 31 de diciembre de 1999 , el Impuesto Mínimo derogado en mayo de 1997 mediante Ley N°26777 y otras rentas como Ley de Promoción a la Amazonia, Ley de Promoción al Sector Agrario y Régimen de Frontera.

2/ Incluye el Impuesto General a las Ventas por liquidaciones de compra-retenciones, operaciones internas arroz, Impuesto Especial a las Ventas, Decreto de Urgencia N°089-97(DCTP Fertilizantes) e Impuest o Promoción Municipal.

3/ Incluye licores, agua mineral, vehículos, pagos de I.S.C. en formularios 151 y 185, Casinos de juego, Juegos de azar y apuestas, Loterías, Bingos, Rifas y Eventos hípicos

4/ Las empresas financieras registradas y normadas por la Superintendencia de Banca y Seguros – SBS, realizan sus pagos según el domicilio fiscal de su oficina principal, las cuales se encuentran regularmente, en Lima. De esta manera, en el caso de los bancos del sistema financiero, éstos consolidan todas las operaciones de sus agencias a nivel nacional (sin tomar en cuenta donde se realizó la transacción financiera gravada), realizando sus pagos en Lima.

5/ Incluye Fraccionamiento Decreto Legislativo Nº 848, entre otros.

6/ Incluye Programa Especial de Regularización Tributaria, Costas Procesales, Gastos de Comiso, Internamiento o Remate de bienes comisados, Gastos administrativos: Cobranza Coactiva y otros.

7/ Desde la Nota Tributaria de Febrero del 2006, los ingresos recaudados por la SUNAT de tributos aduaneros considera la ubicación geográfica de la aduana donde se solicitó la importación.

Este nuevo criterio reemplaza el criterio anterior por el cual se presentaba la recaudación según dónde estaba ubicada la agencia bancaria del Banco de la Nación que recibía el pago. Cabe mencionar que la información histórica bajo el nuevo criterio, sólo está disponible desde enero de 2002 en adelante.

8/ Incluye intereses, recargos, infracción de leyes tributarias, tributos derogados y otros conceptos de Aduanas.

Fuente: SUNAT

23.8 PROVINCIA PIURA: INGRESOS TRIBUTARIOS, SEGÚN TIPO DE IMPUESTO, 2000-2009

(En miles de Nuevos Soles)

Tipo de Impuesto	2000	2001	2002	2003	2004	2005	2006	2007	2008	2009
Ingresos recaudados por la SUNAT - Tributos internos	**211 960**	**186 517**	**145 991**	**207 168**	**167 824**	**179 030**	**207 712**	**227 489**	**238 663**	**301 254**
Impuesto a la Renta	**70 721**	**47 333**	**41 545**	**61 295**	**70 211**	**81 617**	**91 420**	**108 749**	**121 225**	**147 183**
A la Producción y Consumo										
Impuesto General a las Ventas	107 387	71 556	52 190	77 023	68 850	64 508	81 990	83 054	75 104	112 368
Impuesto Selectivo al Consumo	7 217	46 034	35 183	34 678	3 825	3 506	533	751	696	702
Impuesto Solidaridad a la Niñez Desamparada	383	402	540	332	403	451	448	-	-	
Impuesto Extraordinario de Promoción Turística	-	-	-	-	-	-	-	-	-	
Otros Ingresos										
Impuesto a las Transacciones Financieras	0	0	0	0	3 747	4 612	5 528	6 433	7 835	7 983
Fraccionamientos	5 514	7 453	6 136	19 441	6 985	7 206	8 073	8 121	10 023	10 776
FONAVI -Impuesto Extraordinario de Solidaridad	13 734	10 267	5 453	5 809	5 560	175	598	49	24	39
Régimen Unico Simplificado	1 999	1 905	1 843	1 883	1 790	1 683	1 638	1 663	165	1 964
Multas	2 522	454	1 216	2 045	2 577	3 095	3 273	3 790	5 047	2 911
Juegos de casino y Tragamonedas	-	12	980	3 399	1 983	367	559	796	- 62	
Impuesto al Rodaje	-	-	-	-	-	-	-	-	-	-
Sencico	122	84	72	77	56	60	117	206	-	-
Impuestos derogados	1 580	466	233	242	210	125	190	152	-	-
Otros ingresos recaudados por SUNAT 1/	781	551	600	942	1 674	1 317	612	591	21	4
Impuesto Temporal a los Activos Netos	-	-	-	-	-	10 308	12 735	13 139	16 886	17 281
Ingresos recaudados por la SUNAT - Tributos aduaneros										
A la Importación	42	-	-	-	-	-	-	-	-	-
Impuesto General a las Ventas	59	1	-	-	-	-	-	-	-	-
Impuesto Selectivo al Consumo	-	-	-	-	-	-	-	-	-	-
Otros 2/	-	-	-	-	-	-	-	-	-	-

1/ Considera el lugar de pago del contribuyente. Excluye Contribuciones Sociales. La actualización de este cuadro es trimestral.

Desde la Nota Tributaria de Febrero del 2006, los ingresos recaudados por la SUNAT de tributos aduaneros considera la ubicación geográfica de la aduana donde se solicitó la importación.

Este nuevo criterio reemplaza el criterio anterior por el cual se presentaba la recaudación según dónde estaba ubicada la agencia bancaria del Banco de la Nación que recibía el pago. Cabe mencionar que la información histórica bajo el nuevo criterio, sólo está disponible desde enero de 2002 en adelante.

2/ Incluye Regularización y todas las categorías del Impuesto a la Renta. Asimismo, incluye Anticipo Adicional del Impuesto a la Renta e Impuesto Extraordinario a los Activos Netos, vigente hasta el 31 de diciembre de 1999, el Impuesto Mínimo, derogado en mayo de 1997

otras rentas originadas por los beneficios establecidos en la Ley de Promoción a la Amazonía.

3/ Incluye el Impuesto de Promoción Municipal.

4/ Incluye Impuesto Selectivo al Consumo a los combustibles, gaseosas, cervezas, cigarrillos, tragamonedas, licores, agua mineral, vehículos, pagos del I.S.C. en Formularios Nº 151 y 185, Casinos de juego, juegos de azar y apuestas, Loterías, Bingos, Rifas y Eventos Hípicos.

5/ Incluye Régimen Especial de Fraccionamiento Tributario, Sistema Especial de Actualización y Pago.

6/ Incluye Programa Especial de Regularización Tributaria, Impuesto a la Embarcaciones de Recreo y otros.

7/ Incluye derechos Advalorem, Convenio Perú Colombia, Derechos Específicos a la Importación de Productos Alimenticios, Sobretasa Adicional Advalorem 5%.

8/ Incluye el Impuesto Selectivo al Consumo a los Combustibles y a los bienes importados afectos.

9/ Incluye intereses, recargos, infracción de leyes tributarias, tributos derogados y otros conceptos aduaneros.

Fuente: SUNAT

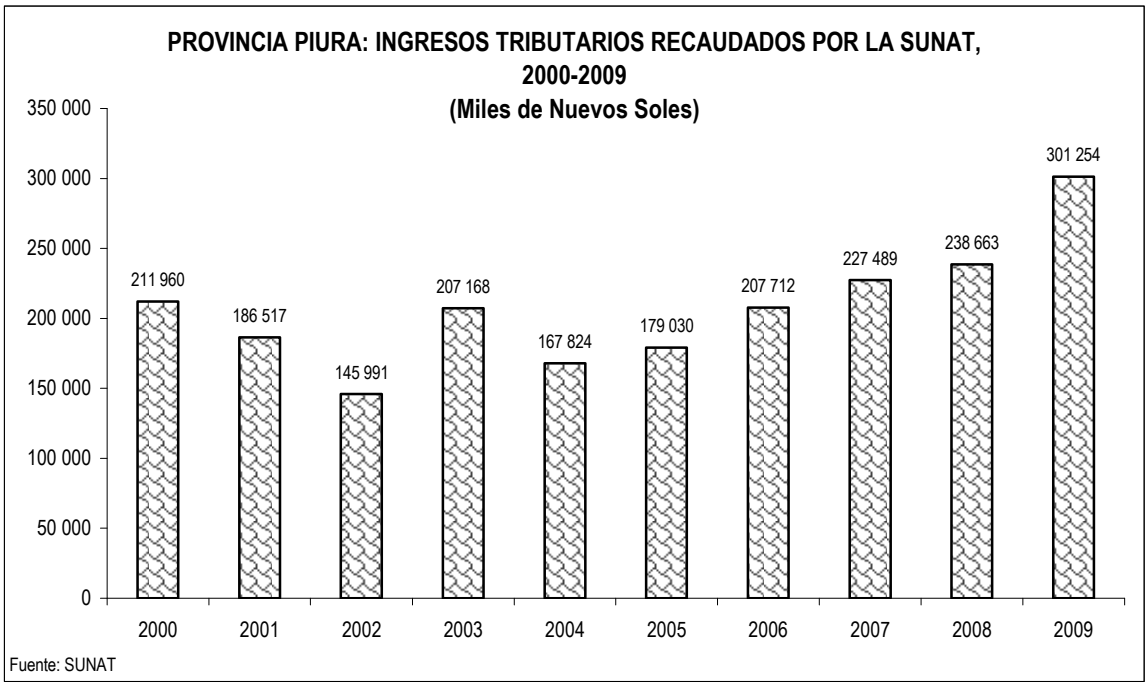

23.9 PROVINCIA AYABACA: INGRESOS, SEGÚN TIPO DE IMPUESTO, 2000-2009
(En miles de Nuevos Soles)

Tipo de Impuesto	2000	2001	2002	2003	2004	2005	2006	2007	2008	2009
Ingresos recaudados por la SUNAT - Tributos internos	**164**	**125**	**174**	**234**	**214**	**243**	**345**	**332**	**905**	**866**
Impuesto a la Renta	**21**	**31**	**46**	**76**	**103**	**139**	**182**	**128**	**211**	**267**
A la Producción y Consumo										
Impuesto General a las Ventas	63	7	19	38	9	22	31	27	520	416
Impuesto Selectivo al Consumo	-	-	-	-	-	-	-	-	-	-
Impuesto Solidaridad a la Niñez Desamparada	-	-	-	-	1	1	-	-	-	-
Impuesto Extraordinario de Promoción Turística	-	-	-	-	-	-	-	-	-	-
Otros Ingresos										
Impuesto a las Transacciones Financieras	-	-	-	-	-	-	-	-	-	-
Fraccionamientos	-	1	6	5	3	7	36	43	63	46
FONAVI -Impuesto Extraordinario de Solidaridad	16	29	30	57	29	0	5	-	1	
Régimen Unico Simplificado	61	55	51	54	61	64	70	95	101	120
Multas	3	3	3	4	5	8	3	9	10	18
Juegos de casino y Tragamonedas	-	-	-	-	-	-	-	-	-	-
Impuesto al Rodaje	-	-	-	-	-	-	-	-	-	-
Sencico	-	-	-	-	-	-	-	-	-	-
Impuestos derogados	-	-	15	-	-	-	18	27	-	-
Otros ingresos recaudados por SUNAT 1/	-	-	3	1	3	2	2	4	-	0
Impuesto Temporal a los Activos Netos	-	-	-	-	-	-	-	-	-	-
Ingresos recaudados por la SUNAT - Tributos aduaneros	-	-	-	-	-	-	-	-	-	-
A la Importación	-	-	-	-	-	-	-	-	-	-
Impuesto General a las Ventas	-	-	-	-	-	-	-	-	-	-
Impuesto Selectivo al Consumo	-	-	-	-	-	-	-	-	-	-
Otros 2/	-	-	-	-	-	-	-	-	-	-

1/ Considera el lugar de pago del contribuyente. Excluye Contribuciones Sociales. La actualización de este cuadro es trimestral.

Desde la Nota Tributaria de Febrero del 2006, los ingresos recaudados por la SUNAT de tributos aduaneros considera la ubicación geográfica de la aduana donde se solicitó la importación.

Este nuevo criterio reemplaza el criterio anterior por el cual se presentaba la recaudación según dónde estaba ubicada la agencia bancaria del Banco de la Nación que recibía el pago. Cabe mencionar que la información histórica bajo el nuevo criterio, sólo está disponible desde enero de 2002 en adelante.

2/ Incluye Regularización y todas las categorías del Impuesto a la Renta. Asimismo, incluye Anticipo Adicional del Impuesto a la Renta e Impuesto Extraordinario a los Activos Netos, vigente hasta el 31 de diciembre de 1999, el Impuesto Mínimo, derogado en mayo de 1997

otras rentas originadas por los beneficios establecidos en la Ley de Promoción a la Amazonía.

3/ Incluye el Impuesto de Promoción Municipal.

4/ Incluye Impuesto Selectivo al Consumo a los combustibles, gaseosas, cervezas, cigarrillos, tragamonedas, licores, agua mineral, vehículos, pagos del I.S.C. en Formularios Nº 151 y 185, Casinos de juego, juegos de azar y apuestas, Loterías, Bingos, Rifas y Eventos Hípicos.

5/ Incluye Régimen Especial de Fraccionamiento Tributario, Sistema Especial de Actualización y Pago.

6/ Incluye Programa Especial de Regularización Tributaria, Impuesto a la Embarcaciones de Recreo y otros.

7/ Incluye derechos Advalorem, Convenio Perú Colombia, Derechos Específicos a la Importación de Productos Alimenticios, Sobretasa Adicional Advalorem 5%.

8/ Incluye el Impuesto Selectivo al Consumo a los Combustibles y a los bienes importados afectos.

9/ Incluye intereses, recargos, infracción de leyes tributarias, tributos derogados y otros conceptos aduaneros.

Fuente: SUNAT

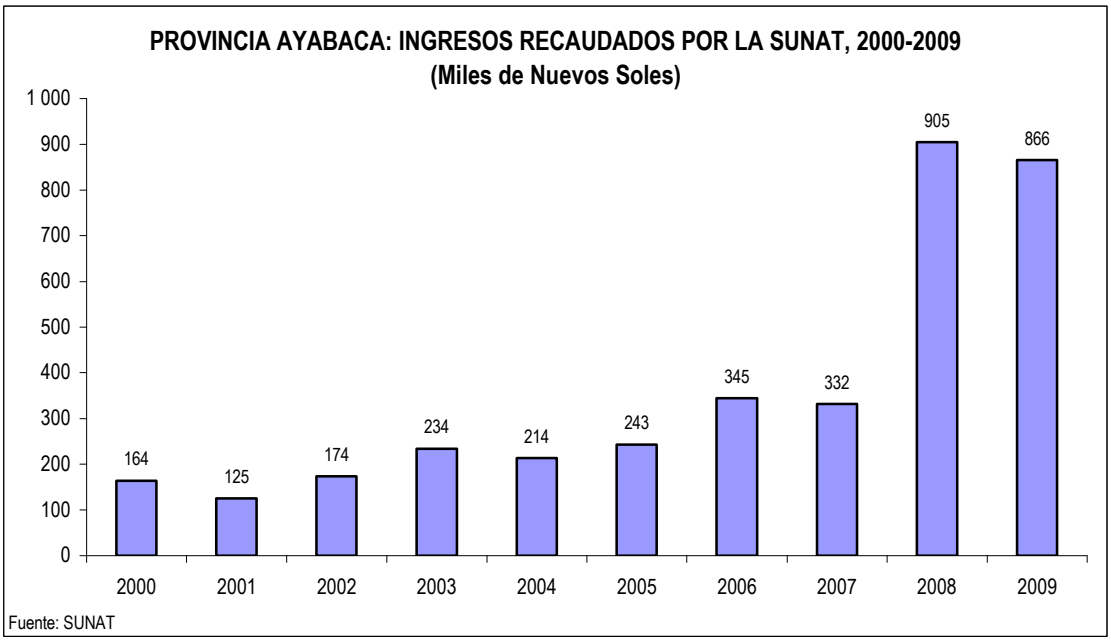

23.10 PROVINCIA HUANCABAMBA: INGRESOS TRIBUTARIOS, SEGUN TIPO DE IMPUESTO, 2000-2009
(En miles de Nuevos Soles)

Tipo de Impuesto	2000	2001	2002	2003	2004	2005	2006	2007	2007	2009
Ingresos recaudados por la SUNAT - Tributos internos	**195**	**236**	**178**	**193**	**317**	**307**	**424**	**441**	**598**	**830**
Impuesto a la Renta	**58**	**93**	**79**	**72**	**154**	**192**	**295**	**261**	**325**	**500**
A la Producción y Consumo										
Impuesto General a las Ventas	21	4	3	2	2	6	12	34	107	142
Impuesto Selectivo al Consumo	-	-	-	-	-	-	-	-	-	-
Impuesto Solidaridad a la Niñez Desamparada	-	-	-	-	-	-	-	-	-	-
Impuesto Extraordinario de Promoción Turística	-	-	-	-	-	-	-	-	-	-
Otros Ingresos										
Impuesto a las Transacciones Financieras	-	-	-	-	-	-	-	-	-	-
Fraccionamientos	4	11	7	3	22	24	27	43	54	72
FONAVI -Impuesto Extraordinario de Solidaridad	26	63	17	46	63	5	0	1	1	1
Régimen Unico Simplificado	69	58	58	60	60	67	77	85	101	104
Multas	3	-	1	1	4	3	2	8	11	11
Juegos de casino y Tragamonedas	-	-	-	-	-	-	-	-	-	-
Impuesto al Rodaje	-	-	-	-	-	-	-	-	-	-
Sencico	-	-	-	-	-	-	-	-	-	-
Impuestos derogados	10	7	7	9	9	9	9	10	-	-
Otros ingresos recaudados por SUNAT 1/	3	1	6	-	4	2	1	1	-	0,2
Impuesto Temporal a los Activos Netos	-	-	-	-	-	-	-	-	-	-
Ingresos recaudados por la SUNAT - Tributos aduaneros	-	-	-	-	-	-	-	-	-	-
A la Importación	-	-	-	-	-	-	-	-	-	-
Impuesto General a las Ventas	-	-	-	-	-	-	-	-	-	-
Impuesto Selectivo al Consumo	-	-	-	-	-	-	-	-	-	-
Otros 2/	-	-	-	-	-	-	-	-	-	-

Fuente: SUNAT

23.11 PROVINCIA MORROPÓN: INGRESOS TRIBUTARIOS, SEGÚN TIPO DE IMPUESTO, 2000-2009
(En miles de Nuevos Soles)

Tipo de Impuesto	2000	2001	2002	2003	2004	2005	2006	2007	2008	2009
Ingresos recaudados por la SUNAT - Tributos internos	**685**	**612**	**612**	**690**	**608**	**842**	**1159**	**1335**	**1763**	**2068**
Impuesto a la Renta	299	217	206	246	263	404	554	671	985	1190
A la Producción y Consumo										
Impuesto General a las Ventas	139	168	118	122	102	177	277	320	334	447
Impuesto Selectivo al Consumo	-	-	-	-	-	-	-	-	-	-
Impuesto Solidaridad a la Niñez Desamparada	-	-	-	-	-	2	4	-	-	-
Impuesto Extraordinario de Promoción Turística	-	-	-	-	-	-	-	-	-	-
Otros Ingresos										
Impuesto a las Transacciones Financieras	-	-	-	-	-	1	-	-	-	-
Fraccionamientos	33	37	31	28	43	66	107	97	157	140
FONAVI -Impuesto Extraordinario de Solidaridad	29	18	95	122	28	1	-	2	-	0,3
Régimen Unico Simplificado	174	164	157	164	154	163	179	210	250	255
Multas	10	6	4	7	16	13	34	24	31	33
Juegos de casino y Tragamonedas	-	-	-	-	-	-	-	-	-	
Impuesto al Rodaje	-	-	-	-	-	-	-	-	-	
Sencico	-	-	-	-	-	-	-	-	-	
Impuestos derogados	-	-	-	-	-	-	1	-	-	
Otros ingresos recaudados por SUNAT 1/	1	2	1	1	2	17	3	11	1	0,1
Impuesto Temporal a los Activos Netos	-	-	-	-	-	-	-	-	6	3
Ingresos recaudados por la SUNAT - Tributos aduaneros	-	-	-	-	-	-	-	-	-	-
A la Importación	-	-	-	-	-	-	-	-	-	-
Impuesto General a las Ventas	-	-	-	-	-	-	-	-	-	-
Impuesto Selectivo al Consumo	-	-	-	-	-	-	-	-	-	-
Otros 2/	-	-	-	-	-	-	-	-	-	-

Fuente: SUNAT

23.12 PROVINCIA PAITA: INGRESOS TRIBUTARIOS, SEGÚN TIPO DE IMPUESTO, 2000-2009
(En miles de Nuevos Soles)

Tipo de Impuesto	2000	2001	2002	2003	2004	2005	2006	2007	2008	2009
Ingresos recaudados por la SUNAT - Tributos internos	**2 132**	**2 283**	**1 677**	**3 842**	**6 434**	**7 821**	**7 310**	**6 971**	**11 751**	**18 122**
Impuesto a la Renta	**887**	**869**	**779**	**1 355**	**1 474**	**2 138**	**3 054**	**3 500**	**5 499**	**7 208**
A la Producción y Consumo										
Impuesto General a las Ventas	738	905	497	1 659	4 231	5 048	3 458	2 592	5 259	9 897
Impuesto Selectivo al Consumo	-	-	-	-	-	0	0	-	-	-
Impuesto Solidaridad a la Niñez Desamparada	3	4	7	167	112	18	15	-	-	-
Impuesto Extraordinario de Promoción Turística	-	-	-	-	-	-	-	-	-	-
Otros Ingresos										
Impuesto a las Transacciones Financieras	-	-	-	-	-	0	3	-	0,005	-
Fraccionamientos	171	231	182	259	214	350	444	535	545	516,200
FONAVI -Impuesto Extraordinario de Solidaridad	142	117	59	83	116	11	2	-	-	
Régimen Unico Simplificado	146	130	127	125	123	132	139	151	183	201
Multas	27	7	17	172	106	75	184	159	227	202
Juegos de casino y Tragamonedas	-	-	-	-	-	-	-	-	-	-
Impuesto al Rodaje	-	-	-	-	-	-	-	-	-	-
Sencico	0	1	-	1	-	1	1	-	-	-
Impuestos derogados	5	8	2	4	2	1	-	-	-	-
Otros ingresos recaudados por SUNAT 1/	13	12	9	18	57	48	3	14	-	0,7
Impuesto Temporal a los Activos Netos	-	-	-	-	-	-	-	19	38	96
Ingresos recaudados por la SUNAT - Tributos aduaneros	**67 959**	**58 211**	**53 004**	**57 776**	**52 147**	**54 268**	**379 373**	**334 466**	**354,496,6**	**326 253**
A la Importación	31 353	21 282	15 770	16 841	12 905	13 093	352 534	10 364	11 307	7 697
Impuesto General a las Ventas	198	43	11	31	12	73	86	319 227	336 872	309 150
Impuesto Selectivo al Consumo	1 334	417	977	515	485	456	740	2 950	4 988	4 365
Otros 2/	-	-	-	-	-	-	-	924	1 330	5 041

Fuente: SUNAT

23.13 PROVINCIA SULLANA: INGRESOS TRIBUTARIOS, SEGÚN TIPO DE IMPUESTO, 2000-2009
(En miles de Nuevos Soles)

Tipo de Impuesto	2000	2001	2002	2003	2004	2005	2006	2007	2008	2009
Ingresos recaudados por la SUNAT - Tributos internos	**5 923**	**4 813**	**5 167**	**6 010**	**6 144**	**6 413**	**8 271**	**11 958**	**17 988**	**22 108**
Impuesto a la Renta	**2 170**	**1 721**	**2 152**	**2 444**	**2 958**	**3 146**	**3 790**	**5 616**	**8 228**	**8 744**
A la Producción y Consumo										
Impuesto General a las Ventas	1 471	1 385	1 704	2 139	1 651	1 725	2 818	4 356	7 354	10 463
Impuesto Selectivo al Consumo	1	-	-	-	-	-	1	3	2	
Impuesto Solidaridad a la Niñez Desamparada	6	8	17	17	22	32	29	-	-	0,026
Impuesto Extraordinario de Promoción Turística	-	-	-	-	-	-	-	-	-	-
Otros Ingresos										
Impuesto a las Transacciones Financieras	-	-	-	-	-	1	2	-	1	
Fraccionamientos	678	551	463	522	558	658	768	1 012	1 139	1 127
FONAVI -Impuesto Extraordinario de Solidaridad	341	190	110	136	140	9	3	2	1	0,3
Régimen Unico Simplificado	666	630	602	588	607	593	597	648	787	827
Multas	110	23	83	122	124	139	210	263	338	679
Juegos de casino y Tragamonedas	-	-	-	-	-	-	-	-	-	-
Impuesto al Rodaje	-	-	-	-	-	-	-	-	-	-
Sencico	4	8	7	3	7	4	11	8	-	-
Impuestos derogados	64	11	9	7	3	1	10	-	-	-
Otros ingresos recaudados por SUNAT 1/	415	322	21	31	74	78	32	33	1	0,5
Impuesto Temporal a los Activos Netos	-	-	-	-	-	-	-	17	137	264
Ingresos recaudados por la SUNAT - Tributos aduaneros	-	-	-	-	-	-	-	-	-	-
A la Importación	-	-	-	-	-	-	-	-	-	-
Impuesto General a las Ventas	-	-	-	-	-	-	-	-	-	-
Impuesto Selectivo al Consumo	-	-	-	-	-	-	-	-	-	-
Otros 2/	-	-	-	-	-	-	-	-	-	-

Fuente: SUNAT

23.14 PROVINCIA TALARA: INGRESOS TRIBUTARIOS, SEGÚN TIPO DE IMPUESTO, 2000-2009
(En miles de Nuevos Soles)

Tipo de Impuesto	2000	2001	2002	2003	2004	2005	2006	2007	2008	2009
Ingresos recaudados por la SUNAT - Tributos internos	**28 736**	**117 617**	**106 419**	**87 348**	**147 261**	**202 124**	**294 491**	**543 570**	**691 262**	**408 143**
Impuesto a la Renta	**7 300**	**35 354**	**37 475**	**29 194**	**35 947**	**54 568**	**74 194**	**302 936**	**315 026**	**195 645**
A la Producción y Consumo										
Impuesto General a las Ventas	18 176	72 287	63 247	51 942	105 599	143 346	215 863	235 094	369 490	206 206
Impuesto Selectivo al Consumo	480	2 587	2 387	2 907	2 403	410	-	-	-	
Impuesto Solidaridad a la Niñez Desamparada	-	2	2	3	6	22	18	-	-	
Impuesto Extraordinario de Promoción Turística	-	-	-	-	-	-	-	-	-	
Otros Ingresos										
Impuesto a las Transacciones Financieras	-	-	-	-	-	7	7	2	1	0,6
Fraccionamientos	1 143	2 532	1 070	1 005	918	946	1 325	1 514	1 758	1 498
FONAVI -Impuesto Extraordinario de Solidaridad	952	3 336	1 564	1 572	1 648	14	3	2	2	1
Régimen Unico Simplificado	283	277	288	376	331	340	366	401	500	531
Multas	102	411	291	191	207	302	529	721	854	880
Juegos de casino y Tragamonedas	-	-	-	-	-	-	-	-	-	
Impuesto al Rodaje	-	-	-	-	-	-	-	-	-	
Sencico	18	8	5	2	2	262	90	53	-	
Impuestos derogados	218	774	47	76	62	65	104	109	-	
Otros ingresos recaudados por SUNAT 1/	64	49	44	81	139	129	70	68	24	
Impuesto Temporal a los Activos Netos	-	-	-	-	-	1 713	1 923	2 669	3 608	3 369
Ingresos recaudados por la SUNAT - Tributos aduaneros	-	-	-	-	-	-	-	-	-	-
A la Importación	-	-	-	-	-	-	-	-	-	-
Impuesto General a las Ventas	-	-	-	-	-	-	-	-	-	-
Impuesto Selectivo al Consumo	-	-	-	-	-	-	-	-	-	-
Otros 2/	-	-	-	-	-	-	-	-	-	-

Fuente: SUNAT

23.15 PROVINCIA SECHURA: INGRESOS TRIBUTARIOS, SEGÚN TIPO DE IMPUESTO, 2000-2009
(En miles de Nuevos Soles)

Tipo de Impuesto	2000	2001	2002	2003	2004	2005	2006	2007	2008	2009
Ingresos recaudados por la SUNAT - Tributos internos	**560**	**591**	**752**	**2 204**	**2 115**	**2 439**	**1 189**	**4 009**	**5130,1**	**9380,0**
Impuesto a la Renta	**349**	**330**	**329**	**805**	**641**	**690**	**414**	**1 231**	**1700,6**	**2694,2**
A la Producción y Consumo										
Impuesto General a las Ventas	106	159	333	1 273	1 324	1 528	634	2 530	3038,5	6233,8
Impuesto Selectivo al Consumo	-	-	-	-	-	-	-	-	-	
Impuesto Solidaridad a la Niñez Desamparada	-	-	-	-	-	1	1	-	-	
Impuesto Extraordinario de Promoción Turística	-	-	-	-	-	-	-	-	-	
Otros Ingresos										
Impuesto a las Transacciones Financieras	-	-	-	-	-	1	1	1	0,4	0,4
Fraccionamientos	13	43	41	46	28	106	67	121	237,1	305,4
FONAVI -Impuesto Extraordinario de Solidaridad	25	11	6	14	37	-	-	7	-	
Régimen Unico Simplificado	51	42	41	42	44	47	46	55	64,3	75,3
Multas	7	3	1	21	33	54	25	58	70,9	61,5
Juegos de casino y Tragamonedas	-	-	-	-	-	-	-	-	-	
Impuesto al Rodaje	-	-	-	-	-	-	-	-	-	
Sencico	-	-	-	-	-	-	-	-	-	
Impuestos derogados	8	1	1	1	1	-	-	-	-	
Otros ingresos recaudados por SUNAT 1/	1	1	1	3	7	11	2	2	-	
Impuesto Temporal a los Activos Netos	-	-	-	-	-	-	-	5	18,4	9,1
Ingresos recaudados por la SUNAT - Tributos aduaneros	-	-	-	-	-	-	-	-	-	-
A la Importación	-	-	-	-	-	-	-	-	-	-
Impuesto General a las Ventas	-	-	-	-	-	-	-	-	-	-
Impuesto Selectivo al Consumo	-	-	-	-	-	-	-	-	-	-
Otros 2/	-	-	-	-	-	-	-	-	-	-

Fuente: SUNAT

23.16 REGIÓN PIURA: RECAUDACIÓN ADUANERA, SEGÚN ADUANA, 1997-2009

(Millones de Dólares)

Aduana	Recaudación Aduanera												
	1997	1998	1999	2000	2001	2002	2003	2004	2005	2006	2007	2008	2009
Total País	**2 846**	**2 838**	**2 402**	**2 502**	**2 402**	**2 378**	**2 679**	**3 108**	**3 549**	**4 049**	**4 237**	**4 237**	**4 237**
Región Piura	**136**	**49**	**66**	**120**	**91**	**77**	**78**	**77**	**120**	**116**	**107**	**107**	**107**
Paita	135	48	65	120	91	77	78	77	120	116	107	107	107
Sullana	0	0	0	0	0	0	0	0	0	0	0	0	0
Talara	0	0	0	0	0	0	0	0	0	0	0	0	0

A partir del año 1993 toda la recaudación aduanera del Departamento de Piura ingresa a través de la aduana de Paita.

Fuente: Superintendencia Nacional De Aduanas - Intendencia Nacional de Recaudación Aduanera.

D. FONDO DE COOPERACIÓN PARA EL DESARROLLO SOCIAL (FONCODES)

23.17 REGIÓN PIURA: MONTO DE PROYECTOS APROBADOS POR LÍNEA DE INVERSIÓN, SEGÚN PROVINCIAS, 2009

(Nuevos Soles)

Provincia	Pequeña Empresa de Trasformación		Construcción y Mejoramiento de Pequeños Sistemas de riego		Sistemas de Agua Potable		Total Número de Proyectos	Monto Total S/.
	Número de Proyectos	Monto	Número de Proyectos	Monto	Número de Proyectos	Monto		
Total	**5**	**140 000**	**6**	**1 578 906**	**6**	**1 232 799**	**17**	**2 951 705**
Ayabaca	5	140 000	2	472 291	4	804 980	11	1 417 271
Huancabamba	-	-	2	531 347	-	-	2	531 347
Morropón	-	-	1	316 130	-	-	1	316 130
Sullana	-	-	-	-	2	427 819	2	427 819
Sechura	-	-	1	259 137	-	-	1	259 137

Fuente: Equipo Zonal - FONCODES Piura

23.18 PROYECTOS APROBADOS POR FONCODES - ZONAL PIURA PERÍODO, 1994-2009

Año y Mes	Nº de Convenios	Monto en Miles N. S.
1994	354	15 217
1995	150	10 009
1996	263	17 104
1997	383	23 834
1998	380	31 468
1999	397	38 410
2000	6	6 170
2001	47	8 600
2002	26	4 876
2003	50	6 019
2004	115	12 947
2005	88	10 813
2006	96	15 009
2007	24	3 977
2008	19	4 428
2009	17	2 952

Fuente : Equipo Zonal FONCODES - Zonal Piura

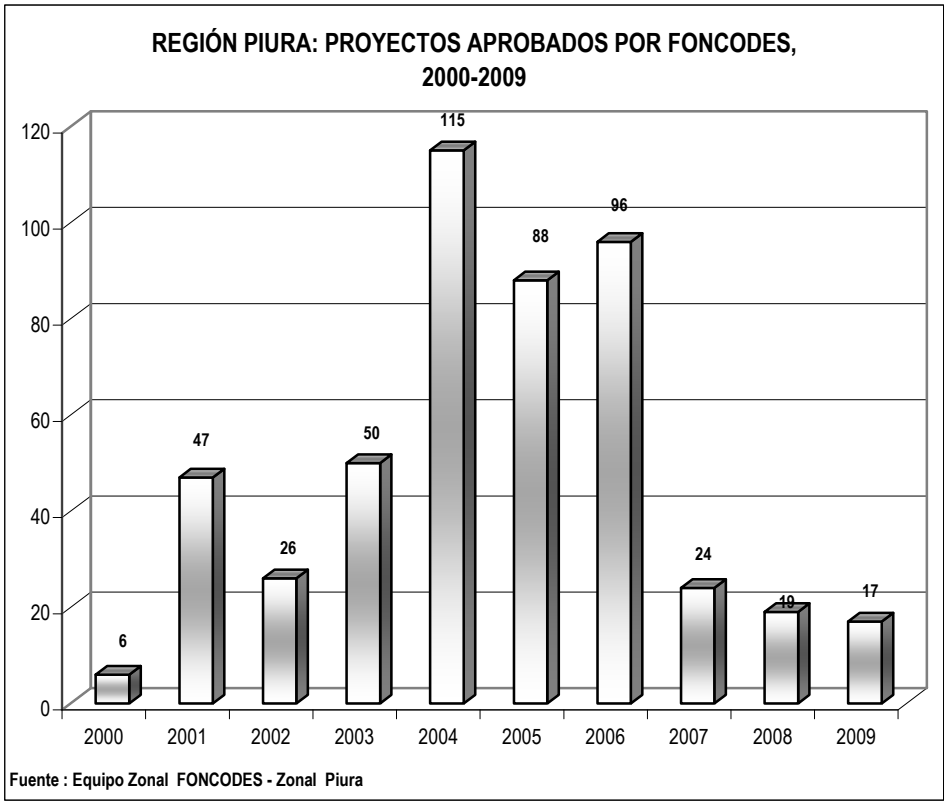

23.19 REGIÓN PIURA : MONTO DE PROYECTOS APROBADOS POR PROVINCIA, 2005-2009

(Recuperación, Mejoramiento y Mantenimiento de Infraestructura Rural)

(Nuevos soles)

Provincia	Infraestructura Rural	
	Convenio	Monto
2005	**86**	**10 813 371**
Ayabaca	16	2 689 989
Huancabamba	20	2 735 412
Morropón	28	2 689 359
Paita	4	333 328
Piura	5	847 525
Sechura	4	699 693
Sullana	9	818 066
Talara	0	0
2006	**96**	**15 009 022**
Ayabaca	34	5 919 823
Huancabamba	19	2 734 056
Morropón	17	1 328 181
Paita	3	872 052
Piura	9	1 766 570
Sechura	8	1 079 739
Sullana	6	1 308 601
Talara	0	0
2007	**24**	**3 976 885**
Ayabaca	12	2 339 390
Huancabamba	6	778 640
Morropón	2	321 925
Piura	2	268 595
Sechura	1	130 915
Sullana	1	137 420
2008	**19**	**4 428 101**
Ayabaca	10	3 086 186
Huancabamba	6	911 245
Piura	1	178 000
Sechura	1	161 600
Sullana	1	91 070
2009	**17**	**2 951 705**
Ayabaca	11	1 417 271
Huancabamba	2	531 347
Morropón	1	316 130
Sechura	1	259 137
Sullana	2	427 819

Fuente: Equipo Zonal FONCODES - Piura

23.20 REGIÓN PIURA: MONTO DE PROYECTOS APROBADOS POR LÍNEA DE INVESIÓN, SEGÚN PROVINCIA Y DISTRITOS, 2008

(Nuevos Soles)

Provincia Y Distrito	Línea de Inversión	
	Programa de Apoyo a la Microempresa - PAME	
	Número de Proyectos	Monto
Total Región	**10**	**315 200**
Ayabaca	**4**	**126 000**
Montero	2	63 000
Jililí	1	31 500
Pacaipampa	1	31 500
Morropón	**5**	**157 700**
Chulucanas	1	31 600
Chalaco	2	63 000
Yamango	1	31 500
San Juan de Bigote y Buenos Aires	1	31 600
Huancabamba	**1**	**31 500**
Lalaquíz	1	31 500

Fuente: Equipo Zonal - FONCODES Piura

REGIÓN PIURA: MONTO DE LOS PROYECTOS APROBADOS POR LÍNEA DE INVERSIÓN A LA MICROEMPRESA, SEGÚN DISTRITO, 2008
(Nuevos Soles)

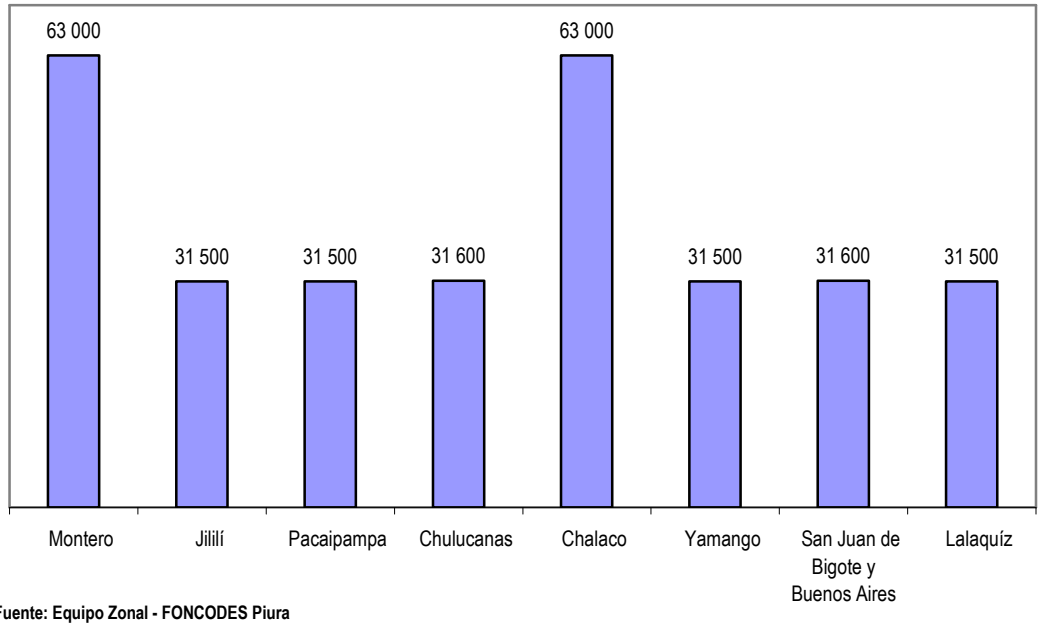

Fuente: Equipo Zonal - FONCODES Piura

E. PRESUPUESTO DEL SECTOR PÚBLICO

23.21 PERSONAL ACTIVO Y PENSIONISTA, SEGÚN DEPARTAMENTO, 2010

Departamento	Total P/	Activo	Pensionista	Otros 1/
Total	**1 549 222**	**730 010**	**738 913**	**80 299**
Amazonas	28 042	19 681	6 041	2 320
Áncash	48 104	26 069	20 720	1 315
Apurímac	16 493	12 318	3 169	1 006
Arequipa	66 279	22 989	42 106	1 184
Ayacucho	22 002	16 400	4 957	645
Cajamarca	57 860	43 938	12 583	1 339
Callao 2/	282 428	12 715	267 348	2 365
Cusco	61 313	35 129	25 158	1 026
Huancavelica	9 787	6 274	2 777	736
Huánuco	32 180	21 316	9 460	1 404
Ica	40 053	10 770	28 286	997
Junín	59 601	26 922	31 322	1 357
La Libertad	51 263	18 310	30 467	2 486
Lambayeque	54 996	16 588	37 011	1 397
Lima - Metropolitana	496 685	309 532	139 887	47 266
Loreto	20 648	13 023	4 971	2 654
Madre de Dios	4 127	3 195	622	310
Moquegua	9 761	5 700	3 739	322
Pasco	13 028	5 509	7 100	419
Piura	60 754	27 148	31 526	2 080
Puno	38 693	26 662	10 897	1 134
San Martín	18 320	12 802	4 212	1 306
Tacna	14 508	7 943	5 863	702
Tumbes	4 195	1 723	2 000	472
Ucayali	14 787	10 381	3 219	1 187
Lima - Provincia	23 315	16 973	3 472	2 870

Nota: Nota: Datos preliminares actualizados a Marzo 2010.

Se considera sólo entidades del gobierno nacional y de los gobiernos regionales.

1/ Incluye a los contratados de la administración de servicios (CAS), tropas del ejercito, practicantes, entre otros.

2/ Incluye a los pensionistas a cargo de la ONP.

Fuente: Ministerio de Economía y Finanzas (MEF) . Módulo de Gestión de Recursos Humanos

24. SECTOR EXTERNO

A. BALANZA COMERCIAL DE BIENES

24.1 REGIÓN PIURA: BALANZA COMERCIAL DE BIENES, 2000-2009

(Miles de Dólares FOB)

Producto	2000	2001	2002	2003	2004	2005	2006	2007	2008	2009
Balanza Comercial	**433 657**	**449 612**	**484 162**	**789 499**	**413 155**	**529 898**	**587 882**	**747 353**	**850 103**	**633 141**
Exportaciones FOB	**486 774**	**506 005**	**536 037**	**856 078**	**828 684**	**1 018 905**	**1 184 733**	**1453513**	**1 719 117**	**1 229 141**
Tradicionales	296 542	303 586	331 838	621 962	528 646	703 763	853 405	1060837	1 215 149	732 763
No Tradicionales	190 232	202 419	204 199	234 116	300 038	315 142	331 328	392676	503 968	496 378
Importaciones FOB	**53 117**	**56 393**	**51 875**	**66 579**	**415 529**	**489 007**	**596 851**	**706 160**	**869 014**	**596 000**
BS.Consumo	7 799	12 563	6 606	9 706	4 369	6 073	5 503	7 340	15 017	18 574
Insumos	23 213	25 396	37 845	47 574	368 088	455 560	567 079	666 156	777 640	457 471
BS. Capital	17 722	17 398	7 231	9 296	43 037	27 374	24 267	32 664	76 333	119 955
Diversos	4 383	1 036	193	3	35	0	2	0	26	0

Nota: 1996- 2002 información de la Aduana de Paita

Fuente: Banco Central de Reserva del Perú - Sucursal Piura

REGIÓN PIURA: BALANZA COMERCIAL DE BIENES, 2000-2009

(Miles deo Dólares FOB)

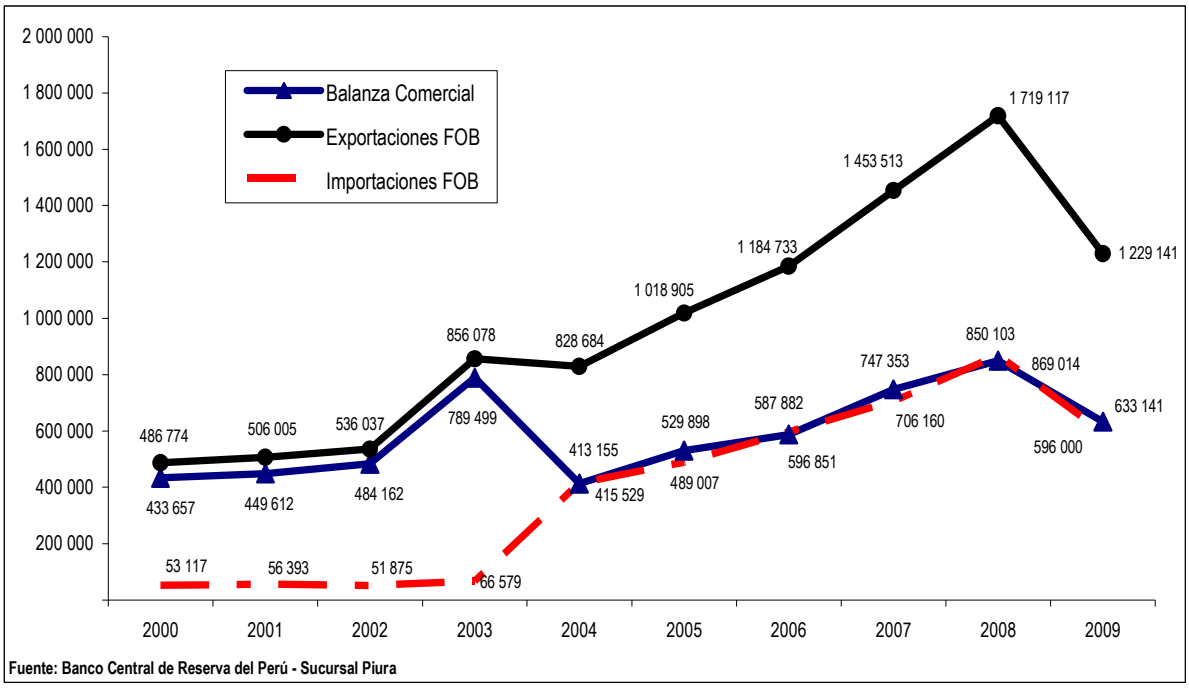

Fuente: Banco Central de Reserva del Perú - Sucursal Piura

B. EXPORTACIONES

24.2 REGIÓN PIURA: EXPORTACIONES TRADICIONALES Y NO TRADICIONALES, 2000-2009

(Miles de Dólares FOB)

Producto	2000	2001	2002	2003	2004	2005	2006	2007	2008	2009
Total	**486 774**	**506 005**	**536 037**	**856 078**	**828 684**	**1 018 905**	**1 184 733**	**1 453 513**	**1 719 117**	**1 229 141**
Tradicionales	**296 542**	**303 586**	**331 838**	**621 962**	**528 646**	**703 763**	**853 405**	**1 060 837**	**1 215 149**	**732 763**
- Agropecuarios	70 429	61 537	60 243	68 829	84 557	129 380	4 263	2 666	6 299	6 899
- Pesqueros	107 795	115 554	108 746	149 521	143 934	112 371	130 938	101 211	198 365	163 152
- Petroleo Y Derivados	118 318	126 495	162 849	403 612	300 155	462 012	718 204	956 960	1 010 406	559 949
- Mineria							0	0	79	2 763
No Tradicionales	**190 232**	**202 419**	**204 199**	**234 116**	**300 038**	**315 142**	**331 328**	**392 676**	**503 968**	**496 378**
- Agropecuarios	58 956	65 936	88 152	89 944	116 048	122 786	107 172	122 319	159 650	202 208
- Pesqueros	111 085	118 614	99 694	120 046	160 415	170 408	201 719	243 642	318 040	256 822
- Textiles	14 241	10 930	13 243	12 895	13 635	12 017	13 281	13 814	13 571	6 089
- Resto	5 950	6 939	3 110	11 232	9 940	9 931	9 156	12 901	12 707	31 259
Otros	**0**	**0**	**0**	**0**	**0**	**0**	**0**	**0**	**0**	**0**

Nota: 1996- 2002 información de la Aduana de Paita

Fuente: Banco Central de Reserva del Perú - Sucursal Piura

REGIÓN PIURA: EXPORTACIONES TRADICIONALES Y NO TRADICIONALES, 2000-2009

(Miles de Dólares FOB)

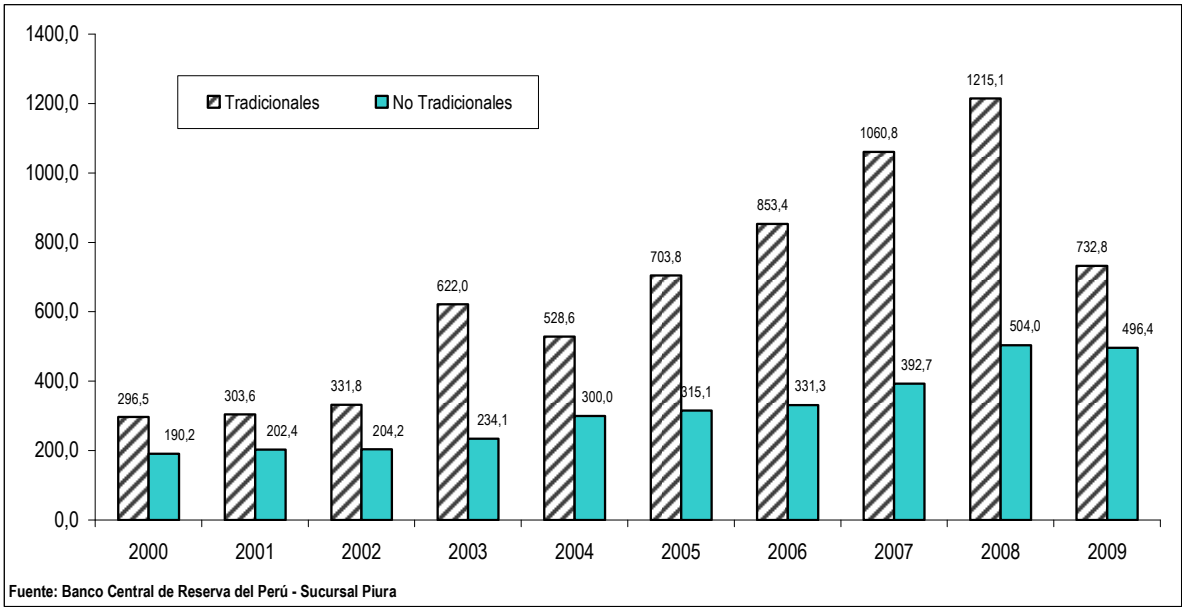

Fuente: Banco Central de Reserva del Perú - Sucursal Piura

24.3 REGIÓN PIURA: EXPORTACIONES TRADICIONALES Y NO TRADICIONALES, SEGÚN PRODUCTO, 2000-2009

(Miles de Dólares FOB)

Producto	2000	2001	2002	2003	2004	2005	2006	2007	2008	2009
Total	**486 774**	**506 005**	**536 037**	**856 078**	**828 684**	**1 018 905**	**1 184 733**	**1 453 513**	**1 719 117**	**1 229 141**
Tradicionales	**296 542**	**303 586**	**331 838**	**621 962**	**528 646**	**703 763**	**853 405**	**1 060 837**	**1 215 149**	**732 763**
- Agropecuarios	**70 429**	**61 537**	**60 243**	**68 829**	**84 557**	**129 380**	**4 263**	**2 666**	**6 299**	**6 899**
Café Crudo	68 944	61 352	59 837	67 544	83 904	128 420	2 742	1 986	5 184	5 946
Algodón Desmotado	1 313	144	404	1 279	538	345	1 042	67	766	0
Resto	172	41	2	6	115	615	479	613	349	953
- Pesqueros	**107 795**	**115 554**	**108 746**	**149 521**	**143 934**	**112 371**	**130 938**	**101 211**	**198 365**	**163 152**
Harina de Pescado	102 809	109 835	108 661	141 613	132 195	99 711	109 651	78 811	143 892	107 315
Resto	4 986	5 719	85	7 908	11 739	12 660	21 287	22 400	54 473	55 837
- Petroleo Y Derivados	**118 318**	**126 495**	**162 849**	**403 612**	**300 155**	**462 012**	**718 204**	**956 960**	**1 010 406**	**559 949**
Petróleo Crudo y Derivados	118 318	126 495	162 849	403 612	300 155	462 012	718 204	956 960	1 010 406	559 949
- Mineria	**0**	**0**	**0**	**0**	**0**	**0**	**0**	**0**	**79**	**2 763**
No Tradicionales	**190 232**	**202 419**	**204 199**	**234 116**	**300 038**	**315 142**	**331 328**	**392 676**	**503 968**	**496 378**
- Agropecuarios	58 956	65 936	88 152	89 944	116 048	122 786	107 172	122 319	159 650	202 208
- Pesqueros	111 085	118 614	99 694	120 046	160 415	170 408	201 719	243 642	318 040	256 822
- Textiles	14 241	10 930	13 243	12 895	13 635	12 017	13 281	13 814	13 571	6 089
- Resto	5 950	6 939	3 110	11 232	9 940	9 931	9 156	12 901	12 707	31 259
Otros	**0**	**0**	**0**	**0**	**0**	**0**	**0**	**0**	**0**	**0**

Nota: 2000-2002 información de la Aduana de Paita

Fuente: Banco Central de Reserva del Perú - Sucursal Piura

C. IMPORTACIONES

24. 4 REGIÓN PIURA: IMPORTACIONES REGISTRADAS, POR LAS ADUANAS DE PAITA, SULLANA Y TALARA, 2000-2009

(Miles de Dólares FOB)

Productos	2000	2001	2002	2003	2004	2005	2006	2007	2008	2009
Total	**53 117**	**56 393**	**51 875**	**66 579**	**415 529**	**489 007**	**596 851**	**706 160**	**869 014**	**596 000**
BS.Consumo	7 799	12 563	6 606	9 706	4 369	6 073	5 503	7 340	15 017	18 574
Insumos	23 213	25 396	37 845	47 574	368 088	455 560	567 079	666 156	777 640	457 471
BS. Capital	17 722	17 398	7 231	9 296	43 037	27 374	24 267	32 664	76 333	119 955
Diversos	4 383	1 036	193	3	35	-	2	-	24	-

FUENTE: BANCO CENTRAL DE RESERVA DEL PERU - SUCURSAL PIURA

24.5 REGIÓN PIURA: IMPORTACIONES REGISTRADAS, POR LAS ADUANAS DE PAITA, SULLANA Y TALARA, SEGÚN PRODUCTO, 2000-2009

(Miles de Dólares FOB)

Producto	2000	2001	2002	2003	2004	2005	2006	2007	2008	2009
Total	**53 117**	**56 393**	**51 875**	**66 579**	**415 529**	**489 007**	**596 851**	**706 160**	**869 014**	**596 000**
Bienes de Consumo	7 799	12 563	6 606	9 706	4 369	6 073	5 503	7 340	15 017	18 574
Bienes de Cons.No Duraderos	...	...	...	...	...	4 013	2 497	3 596	8 387	11 995
Bienes de Cons. Duraderos	...	...	...	...	...	2 060	3 007	3 744	6 630	6 579
Insumos	23 213	25 396	37 845	47 574	368 088	455 560	567 079	666 156	777 640	457 471
Combust.Lubricantes y Conexos	...	...	...	...	...	398 369	511 100	583 136	642 103	360 323
Materia Prima y Prod. Ind. Agricolas	...	...	...	...	...	41 007	15 538	27 601	39 348	30 387
Materia Prima y Prod. Industriales	...	...	...	...	...	16 183	40 441	55 419	96 189	66 761
Bienes de Capital	17 722	17 398	7 231	9 296	43 037	27 374	24 267	32 664	76 333	119 955
Material de Construcción	...	...	...	...	...	607	8 606	2 193	14 431	21 655
Bienes de Capital Agricultura	...	...	...	...	...	397	303	1 249	3 253	1 693
Bienes de Capital Industria	...	...	...	...	...	8 514	13 762	23 943	50 455	76 721
Equipo de Transporte	...	...	...	...	...	17 857	1 596	5 279	8 194	19 886
Diversos	4 383	1 036	193	3	35	0	2	0	24	0

Nota: 2000-2003 información de la Aduana de Paita

Fuente: Banco Central de Reserva del Perú - Sucursal Piura.

D. RECAUDACION ADUANERA

24.6: INGRESOS RECAUDADOS POR LA SUNAT- TRIBUTOS ADUANEROS, 2002-2009

(Miles de Nuevos Soles)

Departamento	2002	2003	2004	2005	2006	2007	2008	2009
Total	**8 384 821**	**9 299 717**	**10 648 840**	**11 682 481**	**13 254 436**	**14 861 443**	**18 555 486**	**14 568 855**
Amazonas	-	-	-	-	-	-	-	-
Ancash	18 015	16 869	30 990	32 763	45 440	75 281	209 506	71 715
Apurímac	-	-	-	-	-	-	-	-
Arequipa	270 484	295 390	286 548	312 461	444 132	264 945	389 575	236 315
Ayacucho	-	-	-	-	-	-	-	-
Cajamarca	-	-	-	-	-	-	-	-
Cusco	363	1 306	739	451	182	244	371	224
Huancavelica	-	-	-	-	-	-	-	-
Huánuco	-	-	-	-	-	-	-	-
Ica	105 892	123 263	88 555	116 403	132 927	207 483	634 226	193 428
Junín	-	-	-	-	-	-	-	-
La Libertad	97 898	119 993	110 813	136 436	128 584	162 238	158 898	134 108
Lambayeque	676	-431	-52	119	227	8 536	6 232	273
Lima	7 087 275	7 991 437	9 358 597	10 066 178	11 352 845	13 039 637	15 793 716	12 806 124
Loreto	84 910	52 472	25 725	39 095	122 073	88 582	109 145	52 610
Madre de Dios	1 022	712	746	1 166	10 609	2 701	2 339	3 192
Moquegua	101 710	79 249	126 281	180 344	146 123	113 956	174 626	190 873
Pasco	-1	-9	-8	-	-	-	-	-
Piura	269 151	269 719	262 643	394 169	379 371	334 460	354 497	326 253
Puno	31 123	40 507	70 592	67 548	70 399	81 090	102 641	106 702
San Martín	285	261	113	475	836	274	567	809
Tacna	297 981	286 862	267 591	306 897	382 493	439 580	559 842	398 260
Tumbes	17 855	21 646	18 655	26 709	37 083	41 440	58 276	46 819
Ucayali	184	472	312	1 266	1 112	997	1 037	1 150

Fuente: Superintendencia Nacional de Administración Tributaria (SUNAT) / Banco de la Nación.

REGION PIURA:
COMPENDIO ESTADISTICO 2010

OFICINA DEPARTAMENTAL DE ESTADISTICA E INFORMATICA - PIURA

Dirección Departamental	**Econ. MARTIN E. HERRERA BOYER**
	Sra. Lidia García Canales
	Sr. Alejandro Maza Vilela
Dirección de Producción Estadística	Econ. Amalia Bayona Querevalú
	Sr. Santos Espinoza Torres
	Sr. Gustavo Valverde Seminario
	Sra. Nancy Lescano Cherres
Dirección de Difusión Estadística	Lic, Adm. Rosa Nizama Nacimiento
	Bach. Econ. Luis Rentería Montero
	Sr. Cástulo Chapilliquén Bayona
	Sr. Bienvenido Mauriola Chanduví
	Sra. Silvia Barrientos Quinde
Edición y Diagramación	Sr. Santos Espinoza Torres

SISTEMA ESTADISTICA DEPARTAMENTAL - PIURA

INSTITUCION	**REPRESENTANTE**
Gobierno Regional	Sr. Edwing Ayala Aldana
Dirección Regional de Agricultura	Ing. Gerardo García López
Dirección Regional de Educación	Lic. Carlos Guaylupo Seminario
Dirección Regional de Energía y Minas	Abog. Cinthia Robledo Gonzáles
Dirección Regional de Comercio Exterior y Turismo	CPC. Arnulfo Velásquez Ávila
Dirección Regional de Producción	Ing. Walter García Chira
Dirección Regional de Salud	Ing. Fernando Sandoval Naquiche
Dirección Regional de Transportes	Sr. José Velasco Silupú
Dirección Regional de Trabajo	Lic. Ana Gilda Castillo Campos
Universidad Nacional de Piura	Sra. Esperanza Ramos Merino
ESSALUD- Piura.	Lic. Magdalena Guzmán Mendoza
EPS- GRAU S.A.	Ing. Gerardo Estrada Ruidias
Banco Central de Reserva del Perú – Sucursal Piura	Econ. Mario Alvarado Tabacchi
ENOSA-Piura	Sr. Emilio Sandoval Alvarado
CORPAC S.A.-Piura	Sr. José Cobeña Urbina
PETRO PERÚ	Ing. Dino Valdiviezo Albán

INEI INSTITUTO NACIONAL DE ESTADISTICA E INFORMATICA

Av. Los Cocos Nº 483 – 2do. Piso – Urb. Club Grau
Piura - Perú
Teléfono : (073) 33-5888 / 30-6048
E-mail: odei-piura@inei.gob.pe